



**แผนพัฒนาท้องถิ่น  
(พ.ศ. ๒๕๖๑ - ๒๕๖๕)**

**ของ  
องค์การบริหารส่วนจังหวัด  
นครพนม**

ฝ่ายนโยบายและแผน

กองแผนและงบประมาณ

องค์การบริหารส่วนจังหวัดนครพนม

โทรศัพท์/โทรสาร ๐ - ๔๒๕๑ - ๖๒๙๕



ประกาศองค์การบริหารส่วนจังหวัดนครพนม

เรื่อง ประกาศใช้แผนพัฒนาท้องถิ่น (พ.ศ.๒๕๖๑ - ๒๕๖๕) ขององค์การบริหารส่วนจังหวัดนครพนม

ด้วย องค์การบริหารส่วนจังหวัดนครพนม ได้ดำเนินการจัดทำแผนพัฒนาท้องถิ่น (พ.ศ.๒๕๖๑ -๒๕๖๕) สำหรับใช้เป็นกรอบการจัดทำงบประมาณรายจ่ายประจำปี งบประมาณรายจ่ายเพิ่มเติม งบประมาณจากเงินสะสม และกำหนดแนวทางการพัฒนาท้องถิ่นให้สอดคล้องกับ ปัญหาความต้องการและช่วยเหลือแก้ไขปัญหาความเดือดร้อนให้แก่ประชาชนโดยทั่วไปเป็นส่วนรวม ตามระเบียบกระทรวงมหาดไทย ว่าด้วยการจัดทำแผนพัฒนาของ องค์การปกครองส่วนท้องถิ่น พ.ศ.๒๕๔๘ แก้ไขเพิ่มเติมถึง (ฉบับที่ ๓) พ.ศ.๒๕๖๑ ซึ่งคณะกรรมการพัฒนาองค์การบริหารส่วนจังหวัดนครพนม ได้พิจารณาเห็นชอบในคราวประชุม ครั้งที่ ๓/๒๕๖๒ เมื่อวันที่ ๑๓ มิถุนายน ๒๕๖๒ เรียบร้อยแล้ว

ฉะนั้น อาศัยอำนาจตามความใน ข้อ ๑๗ (๔) แห่งระเบียบดังกล่าว เพื่อให้การบริหารงานขององค์การบริหารส่วนจังหวัดนครพนมเป็นไปอย่างมีประสิทธิภาพ และสามารถนำแผนพัฒนาท้องถิ่นไปใช้ได้อย่างถูกต้อง รวมทั้งแจ้งหน่วยงานที่เกี่ยวข้องและประชาชนได้รับทราบ องค์การบริหารส่วนจังหวัดนครพนม จึงประกาศใช้แผนพัฒนาท้องถิ่น (พ.ศ.๒๕๖๑ - ๒๕๖๕) ขององค์การบริหารส่วนจังหวัดนครพนม โดยให้มีผลบังคับใช้ตั้งแต่วันที่ประกาศเป็นต้นไป

จึงประกาศมาเพื่อทราบโดยทั่วกัน

ประกาศ ณ วันที่ ๑๔ มิถุนายน พ.ศ.๒๕๖๒

(นายสมชอบ นิตพจน์)

นายกองค์การบริหารส่วนจังหวัดนครพนม

# สารบัญ

เรื่อง	หน้า
บทนำ	ก-ค
ส่วนที่ ๑ สภาพทั่วไปและข้อมูลพื้นฐาน	๑
ส่วนที่ ๒ ยุทธศาสตร์องค์กรปกครองส่วนท้องถิ่น	๗๐
ส่วนที่ ๓ การนำแผนพัฒนาสู่การปฏิบัติ	
(๑) ยุทธศาสตร์การพัฒนาและแผนงาน	๙๕
(๒) บัญชีสรุปโครงการพัฒนา ( ผ ๐๑)	๙๖
บัญชีโครงการพัฒนา ( ผ ๐๒)	
- ยุทธศาสตร์การพัฒนาด้านเศรษฐกิจ	๙๗
- ยุทธศาสตร์การพัฒนาด้านสังคม	๑๐๖
- ยุทธศาสตร์การพัฒนาด้านการเมือง - การบริหาร	๑๓๒
- ยุทธศาสตร์การพัฒนาด้านโครงสร้างพื้นฐาน	๑๕๐
- ยุทธศาสตร์การพัฒนาด้านท่องเที่ยวและกีฬา	๒๙๔
- บัญชีโครงการเกื้อหนุนศักยภาพขององค์กรปกครองส่วนท้องถิ่น (แบบ ผ ๐๒/๑ )	๓๐๕
(๓) บัญชีวัสดุ/ครุภัณฑ์ (แบบ ผ ๐๓ )	๓๑๑
ส่วนที่ ๔ การติดตามและประเมินผล	๓๕๓
ภาคผนวก	๓๖๕

\*\*\*\*\*

## บทนำ

รัฐธรรมนูญแห่งราชอาณาจักรไทย พุทธศักราช ๒๕๖๐ หมวด ๑๔ มาตรา ๒๕๐ องค์กรปกครองส่วนท้องถิ่นมีหน้าที่และอำนาจดูแลและจัดทำบริการสาธารณะ และกิจกรรมสาธารณะเพื่อประโยชน์ของประชาชนในท้องถิ่นตามหลักการพัฒนาอย่างยั่งยืน รวมทั้งส่งเสริม และสนับสนุนการจัดการศึกษาให้แก่ประชาชนในท้องถิ่น ทั้งนี้ ตามที่กฎหมายบัญญัติ

การจัดทำบริการสาธารณะและกิจกรรมสาธารณะใดที่สมควรให้เป็นหน้าที่และอำนาจโดยเฉพาะขององค์กรปกครองส่วนท้องถิ่นแต่ละรูปแบบ หรือให้องค์กรปกครองส่วนท้องถิ่นเป็นหน่วยงานหลักในการดำเนินการใด ให้เป็นไปตามที่กฎหมายบัญญัติซึ่งต้องสอดคล้องกับรายได้ขององค์กรปกครองส่วนท้องถิ่น ตามวรรคสี่ และกฎหมายดังกล่าวอย่างน้อยต้องมีบัญญัติเกี่ยวกับกลไกและขั้นตอนในการกระจายหน้าที่และอำนาจ ตลอดจนงบประมาณและบุคลากรที่เกี่ยวกับหน้าที่และอำนาจดังกล่าวของส่วนราชการให้แก่องค์กรปกครองส่วนท้องถิ่นด้วย

ในการจัดทำบริการสาธารณะหรือกิจกรรมสาธารณะใดที่เป็นหน้าที่และอำนาจขององค์กรปกครองส่วนท้องถิ่น ถ้าการร่วมดำเนินการกับเอกชนหรือหน่วยงานของรัฐหรือการมอบหมายให้เอกชนหรือหน่วยงานของรัฐดำเนินการ จะเป็นประโยชน์แก่ประชาชนในท้องถิ่นมากกว่าการที่องค์กรปกครองส่วนท้องถิ่นจะดำเนินการเอง องค์กรปกครองส่วนท้องถิ่นจะร่วมหรือมอบหมายให้เอกชนหรือหน่วยงานของรัฐดำเนินการนั้นก็ได้อ...

พระราชกฤษฎีกาว่าด้วยการบริหารงานจังหวัดและกลุ่มจังหวัดแบบบูรณาการ พ.ศ. ๒๕๕๑ มาตรา ๑๙ วรรคสาม กำหนดให้เมื่อแผนพัฒนาจังหวัดได้รับความเห็นชอบจากคณะรัฐมนตรีและประกาศใช้แล้ว การจัดทำแผนพัฒนาท้องถิ่นขององค์กรปกครองส่วนท้องถิ่นและการดำเนินกิจการของจังหวัดและหน่วยงานที่เกี่ยวข้องต้องสอดคล้องกับแผนพัฒนาจังหวัด

ระเบียบสำนักนายกรัฐมนตรีว่าด้วยการบริหารงานเชิงพื้นที่แบบบูรณาการ พ.ศ. ๒๕๖๐ ข้อ ๗ กำหนดให้แผนพัฒนาจังหวัด แผนกลุ่มจังหวัด และแผนพัฒนาภาคมีระยะเวลาห้าปี

ระเบียบกระทรวงมหาดไทย ว่าด้วยการจัดทำแผนพัฒนาขององค์กรปกครองส่วนท้องถิ่น พ.ศ. ๒๕๔๘ แก้ไขเพิ่มเติมถึง (ฉบับที่ ๓) พ.ศ. ๒๕๖๑ กำหนดให้องค์กรปกครองส่วนท้องถิ่นจัดทำแผนพัฒนาท้องถิ่นเพื่อกำหนดแนวทางการดำเนินการจัดทำบริการสาธารณะและกิจกรรมสาธารณะ การบริหารการพัฒนาท้องถิ่นให้สอดคล้องกับแผนพัฒนาเศรษฐกิจและสังคมแห่งชาติ นโยบายรัฐบาล แผนพัฒนาจังหวัด แผนพัฒนาอำเภอ แผนชุมชน และนโยบายในการพัฒนาท้องถิ่น โดยมีกระบวนการในการจัดทำแผนพัฒนาประกอบด้วย การจัดทำวิสัยทัศน์ ยุทธศาสตร์การพัฒนา แนวทางการพัฒนา การกำหนด โครงการ/กิจกรรมที่จะดำเนินการพัฒนาท้องถิ่นให้ครอบคลุมปัญหาความต้องการ และศักยภาพขององค์กรปกครองส่วนท้องถิ่น รวมทั้งให้มีการติดตามประเมินผลอย่างต่อเนื่อง เพื่อให้ทราบถึงผลสำเร็จของการนำแผนไปสู่การปฏิบัติอย่างเป็นรูปธรรมที่ชัดเจน

แผนพัฒนาท้องถิ่น จึงเป็นกรอบและแนวทางในการบริหารงานขององค์กรปกครองส่วนท้องถิ่นให้มีความคล่องตัว สอดคล้องกับศักยภาพของท้องถิ่น สามารถตอบสนองความต้องการและแก้ไขปัญหาของประชาชนได้อย่างมีประสิทธิภาพ รวมทั้งสอดคล้องกับนโยบายของรัฐบาล แผนพัฒนาเศรษฐกิจและสังคมแห่งชาติ ยุทธศาสตร์การพัฒนากลุ่มจังหวัด ยุทธศาสตร์การพัฒนาจังหวัด นโยบายผู้บริหารท้องถิ่นภายใต้ศักยภาพการพัฒนาท้องถิ่นนั้น

### ๑.๑ ลักษณะของแผนพัฒนา

แผนพัฒนาท้องถิ่น เป็นการแปลงแผนยุทธศาสตร์การพัฒนาไปสู่การปฏิบัติภายใต้หลักการที่ว่า ในยุทธศาสตร์การพัฒนาแต่ละยุทธศาสตร์ จะมีการกำหนด โครงการ/กิจกรรม ต่างๆ ลงตามแผนงาน ที่แยกตามรูปแบบและการจำแนกประเภท รายจ่าย - รายจ่าย งบประมาณรายจ่ายประจำปีขององค์กรปกครองส่วนท้องถิ่น

โครงการ/กิจกรรมที่ต้องนำมาดำเนินการเพื่อให้บรรลุตามวัตถุประสงค์ และเป้าหมายที่ต้องการในแต่ละยุทธศาสตร์การพัฒนา ซึ่งจะมีผลต่อวัตถุประสงค์ เป้าหมาย จุดมุ่งหมายการพัฒนาอย่างยั่งยืน และวิสัยทัศน์ นอกจากนี้แผนพัฒนาท้องถิ่นยังเป็นแผนที่มีความสัมพันธ์ใกล้ชิดกับงบประมาณรายจ่ายประจำปี กล่าวคือ องค์การบริหารส่วนจังหวัดนครพนมสามารถใช้การวางแผนพัฒนา เป็นเครื่องมือในการจัดทำงบประมาณรายจ่าย โดยนำโครงการ/กิจกรรมจากแผนพัฒนาท้องถิ่นที่ได้จัดทำไว้แล้ว ไปจัดทำข้อบัญญัติงบประมาณรายจ่าย เพื่อให้กระบวนการจัดทำงบประมาณรายจ่ายเป็นไปด้วยความรอบคอบและผ่านการมีส่วนร่วมของประชาชน แผนพัฒนาท้องถิ่น มีลักษณะกว้าง ๆ ดังต่อไปนี้

๑. เป็นเอกสารที่แสดงสอดคล้องกับแผนยุทธศาสตร์การพัฒนาขององค์กรปกครองส่วนท้องถิ่น
๒. เป็นเอกสารที่แสดงแนวทางการพัฒนาและวัตถุประสงค์ของแนวทางการพัฒนาที่ชัดเจนและมีลักษณะเฉพาะเจาะจงที่จะดำเนินการตามระยะเวลาที่กำหนดไว้
๓. เป็นเอกสารที่แสดงโครงการ/กิจกรรมการพัฒนาที่จะดำเนินการเป็นห้วงระยะเวลา ๕ ปี
๔. เป็นเอกสารที่จะแสดงความเชื่อมโยงระหว่างแผนยุทธศาสตร์การพัฒนา กับงบประมาณรายจ่ายประจำปี

## ๑.๒ วัตถุประสงค์ของการจัดทำแผนพัฒนาท้องถิ่น พ.ศ.๒๕๖๑-๒๕๖๕

๑. เพื่อให้ห้วงระยะเวลาของแผนพัฒนาท้องถิ่นสอดคล้องกับแผนพัฒนาจังหวัด แผนกลุ่มจังหวัด แผนพัฒนาภาค รวมถึงแผนปฏิบัติราชการประจำปีจังหวัด แผนปฏิบัติราชการประจำปีกลุ่มจังหวัด ตลอดจนตลอดจนสามารถบูรณาการแผนงาน/โครงการ/กิจกรรม และงบประมาณในพื้นที่ได้อย่างมีประสิทธิภาพ อันจะก่อให้เกิดประโยชน์สูงสุดให้กับประชาชน

๒. เพื่อแสดงความสัมพันธ์เชื่อมโยงและสอดคล้องกันระหว่างแผนพัฒนาท้องถิ่นและการจัดทำงบประมาณรายจ่ายประจำปี

๓. เพื่อแสดงแนวทางการพัฒนาในช่วงห้าปีที่มีความสอดคล้องและสามารถตอบสนองต่อยุทธศาสตร์การพัฒนาอย่างมีประสิทธิภาพ

๔. เป็นเครื่องมือในการประสานและบูรณาการโครงการระหว่างองค์กรปกครองส่วนท้องถิ่นและหน่วยงานอื่น

๕. เป็นการจัดเตรียมโครงการพัฒนาต่าง ๆ ให้อยู่ในลักษณะที่พร้อมจะบรรจุในเอกสารงบประมาณรายจ่ายประจำปี และนำไปปฏิบัติได้ทันทีเมื่อมีงบประมาณ

๖. เป็นเครื่องมือในการติดตามและประเมินผลแผนพัฒนาองค์การบริหารส่วนจังหวัดนครพนม

## ๑.๓ ขั้นตอนการจัดทำแผนพัฒนาท้องถิ่น

### ขั้นตอนที่ ๑ การเตรียมการทบทวนแผนพัฒนาท้องถิ่น

หน่วยงานรับผิดชอบการจัดทำแผนพัฒนา คือ กองแผนและงบประมาณ เข้าพบผู้บริหารเพื่อชี้แจงวัตถุประสงค์ ความสำคัญและความจำเป็นในการจัดทำแผนพัฒนาท้องถิ่น เพื่อให้ผู้บริหารทราบถึงภารกิจที่ต้องดำเนินการ และเสนอโครงการจัดทำแผนพัฒนาท้องถิ่น ผ่านปลัดองค์การบริหารส่วนจังหวัดให้นายกองค์การบริหารส่วนจังหวัดอนุมัติ แล้วแจ้งโครงการที่ได้รับอนุมัติ ให้ผู้ที่เกี่ยวข้อง อันได้แก่ ส่วนราชการองค์การบริหารส่วนจังหวัด คณะกรรมการพัฒนาองค์การบริหารส่วนจังหวัด คณะกรรมการสนับสนุนการจัดทำแผนพัฒนาองค์การบริหารส่วนจังหวัด คณะกรรมการประสานแผนพัฒนาท้องถิ่นระดับจังหวัด รวมทั้งหน่วยงานที่เกี่ยวข้องกับการจัดทำแผน และประชาคมท้องถิ่นทราบถึงกิจกรรมและกำหนดระยะเวลาในการจัดทำแผนพัฒนาท้องถิ่น พ.ศ. ๒๕๖๑-๒๕๖๕

## ขั้นตอนที่ ๒ การเก็บรวบรวมและการวิเคราะห์ข้อมูล

การทบทวนแผนพัฒนาท้องถิ่น พ.ศ.๒๕๖๑-๒๕๖๕ องค์การบริหารส่วนจังหวัดนครพนม ดำเนินการจัดประชุมประชาคมท้องถิ่น ส่วนราชการ รัฐวิสาหกิจที่เกี่ยวข้อง ในระดับจังหวัด เพื่อแจ้งแนวทางการพัฒนาท้องถิ่น รับทราบปัญหาความต้องการ ประเด็นการพัฒนา และประเด็นที่เกี่ยวข้อง และแนวทางปฏิบัติ เพื่อนำมากำหนดแนวทางการจัดทำแผนพัฒนาขององค์การบริหารส่วนจังหวัดนครพนม

๑. การเก็บรวบรวมข้อมูล คณะกรรมการสนับสนุนการจัดทำแผนพัฒนาองค์การบริหารส่วนจังหวัดนครพนม ดำเนินการรวบรวมข้อมูลที่จำเป็นต่อการจัดทำแผนพัฒนาท้องถิ่น เพื่อเป็นข้อมูลที่จะนำมาวิเคราะห์ โครงการ/กิจกรรมได้อย่างถูกต้อง โดยนำข้อมูลของแผนพัฒนาท้องถิ่นสี่ปี (พ.ศ. ๒๕๖๑-๒๕๖๔) ขององค์การบริหารส่วนจังหวัดนครพนม ทุกฉบับที่ได้ประกาศใช้ไปแล้ว รวมถึงข้อมูลการแก้ไข การเปลี่ยนแปลง มาทบทวนจัดทำเป็นร่างแผนพัฒนาท้องถิ่น (พ.ศ. ๒๕๖๑-๒๕๖๔) ซึ่งโครงการ / กิจกรรม ที่ปรากฏในแผนพัฒนาเป็นโครงการ/กิจกรรม ที่ดำเนินการจัดทำบริการสาธารณะ และกิจกรรมสาธารณะเพื่อให้การพัฒนาให้บรรลุตามวิสัยทัศน์ ที่กำหนดไว้

๒. เมื่อจัดทำร่างแผนพัฒนาท้องถิ่นเสร็จ นำเสนอต่อคณะกรรมการพัฒนาองค์การบริหารส่วนจังหวัดนครพนมเพื่อพิจารณาก่อนนำเสนอผู้บริหารอนุมัติและประกาศใช้ต่อไป

### ๑.๔ ประโยชน์ของการจัดทำแผนพัฒนาท้องถิ่น

การจัดทำแผนพัฒนาท้องถิ่น เป็นเครื่องมือที่ช่วยให้องค์การบริหารส่วนจังหวัดนครพนมได้พิจารณาอย่างรอบคอบให้เห็นถึงความเชื่อมโยงระหว่างแนวทางการดำเนินงานต่าง ๆ ที่อาจส่งผลกระทบต่อการพัฒนา ทั้งในเชิงสนับสนุน และอุปสรรคต่อกัน เพื่อให้องค์การบริหารส่วนจังหวัดนครพนมนำมาตัดสินใจกำหนด แนวทางการดำเนินงานและใช้ทรัพยากรการบริหารของจังหวัดนครพนมอย่างมีประสิทธิภาพ เพื่อให้เกิดประโยชน์ต่อสาธารณะอย่างสูงสุด ซึ่งองค์การบริหารส่วนจังหวัดนครพนมจะได้ประโยชน์จากการจัดทำแผนพัฒนาท้องถิ่น ดังนี้

๑. องค์การบริหารส่วนจังหวัดนครพนมจะมีแผนพัฒนาท้องถิ่น เพื่อนำไปปฏิบัติให้สอดคล้องกับ แผนยุทธศาสตร์การพัฒนาที่ได้จัดทำไว้แล้ว

๒. องค์การบริหารส่วนจังหวัดนครพนมจะมีแผนพัฒนาท้องถิ่น เพื่อใช้เป็นแนวทางสำหรับผู้ปฏิบัติในการดำเนินการพัฒนาในช่วงห้าปีได้อย่างมีประสิทธิภาพ

๓. องค์การบริหารส่วนจังหวัดนครพนมได้ใช้งบประมาณที่มีอยู่อย่างจำกัดในการพัฒนาอย่างมีประสิทธิภาพและเป็นระบบ

๔. องค์การบริหารส่วนจังหวัดนครพนมจะมีแผนพัฒนาท้องถิ่น เพื่อเตรียมโครงการต่าง ๆ ให้อยู่ในลักษณะที่พร้อมจะบรรจุในเอกสารงบประมาณประจำปี และนำไปปฏิบัติได้ทันทีเมื่อมีงบประมาณ

๕. องค์การบริหารส่วนจังหวัดนครพนมจะมีแผนพัฒนาท้องถิ่นเป็นเครื่องมือในการแก้ไขปัญหา และตอบสนองความต้องการของประชาชนตามความจำเป็นเร่งด่วนของปัญหาได้อย่างแท้จริงและชัดเจน

๖. เพื่อใช้เป็นเครื่องมือในการประสานและบูรณาการการดำเนินโครงการพัฒนาระหว่างองค์กรปกครองส่วนท้องถิ่นและหน่วยงานอื่น

๗. ใช้ในการกำกับ ติดตามและประเมินผลแผนพัฒนาองค์การบริหารส่วนจังหวัดนครพนม

## ส่วนที่ ๑ สภาพทั่วไปและข้อมูลพื้นฐาน

จังหวัดนครพนม ตั้งอยู่ในภาคตะวันออกเฉียงเหนือของประเทศไทย มีประวัติสืบทอดยาวนานมาหลายร้อยปี เดิมเคยเป็นมหานครของ “อาณาจักรศรีโคตรบูรณ” ที่รุ่งเรืองในอดีต ประมาณราวต้นพุทธศตวรรษที่ ๑๒ เป็นอาณาจักรอิสระไม่ขึ้นกับใคร ในช่วงประมาณพุทธศตวรรษที่ ๑๖ อาณาจักรศรีโคตรบูรณได้เสื่อมอำนาจลงตกอยู่ภายใต้การปกครองของอาณาจักรขอมต่อมาในราวพุทธศตวรรษที่ ๑๘ ชื่อของ “ศรีโคตรบูรณ” ได้กลายมาเป็นเมืองในอาณาจักรล้านช้าง มีฐานะเป็นเมืองลูกหลวง โดยพระเจ้ากรุงศรีสัตนาคณหุตล้านช้าง ทรงสร้างเมืองที่ปากห้วยหินบูรณ (ปากห้วยบรรจบลำน้ำโขงฝั่งซ้ายตรงข้ามอำเภอท่าอุเทนเหนือเมืองนครพนม) และได้สืบทอดราชสมบัติต่ออีกหลายพระองค์ ภายหลังกย้ายเมืองมาตั้งที่ป่าไม้รวกห้วยศรีมังริมแม่น้ำโขงฝั่งซ้าย (คือเมืองเก่าใต้เมืองท่าแขกในปัจจุบัน) ถึงปี พ.ศ. ๒๒๙๗ มีพระนครานุรักษ์ครองเมืองศรีโคตรบูรณ มีความเห็นว่าเมืองมิได้ตั้งอยู่ที่ปากห้วยแล้วจึงได้เปลี่ยนนามเมืองใหม่ว่า “เมืองมรุกขนคร” เพราะถือว่าสร้างขึ้นในดงไม้รวก นามเมืองศรีโคตรบูรณจึงเปลี่ยนไปตั้งแต่นั้น



ช่วงประมาณ พ.ศ. ๒๓๐๙ สมัยพระบรมราชาแก้ว หลังจากชนะศึกกับพระนครานุรักษ์ (คำสิงห์) เจ้าราชบุตรเขยผู้ไปสวามิภักดิ์ต่อพระเจ้าไชยเชษฐาธิราชที่ ๒ (เจ้าองค์หล่อ) แห่งนครเวียงจันทน์ พระองค์ได้ย้ายเมืองข้ามฝั่งแม่น้ำโขงมาที่ปากบังฮวก (ฝั่งประเทศไทยปัจจุบันคือบริเวณวัดมรุกขนคร ตำบลดอนนางหงส์ อำเภอธาตุพนม จังหวัดนครพนม) และต่อมาในปี พ.ศ.๒๓๒๑ พระเจ้ากรุงธนบุรีทรงพระกรุณาโปรดเกล้าฯ ให้สมเด็จพระยามหากษัตริย์ศึก และเจ้าพระยาสุรสิงหนาท ยกทัพมาตีเอาหัวเมืองทางแถบแม่น้ำโขง รวมไปถึงจนถึงนครเวียงจันทน์ เมืองมรุกขนครจึงได้ขึ้นกับกรุงธนบุรีในสมัยนี้ แต่ยังคงปกครองตนเองอยู่ หลังจากนั้น ราวปี พ.ศ. ๒๓๒๒ สมัยพระบรมราชา (พรหม) ได้ย้ายเมืองจากปากบังฮวก มาอยู่ที่บ้านหนองจันทร์ แล้วสถาปนาเมืองขึ้นใหม่ชื่อว่า “นครราชธานีศรีโคตรบูรณ” ต่อมาในช่วง พ.ศ. ๒๓๓๐ ได้ย้ายเมืองมาตั้งทางฝั่งขวาแม่น้ำโขงที่ปากห้วยบังฮวกบรรจบกับแม่น้ำโขง (ปัจจุบันอยู่ระหว่างบ้านดอนนางหงส์ท่า ตำบลดอนนางหงส์ อำเภอธาตุพนม เลยลงไปถึงบ้านธาตุน้อยศรีบุญเรือง ตำบลพระกลางทุ่ง อำเภอธาตุพนม) เมื่อย้ายมาตั้งที่ปากห้วยบังฮวกได้ประมาณ ๒๐ ปี น้ำก็ได้กัดเซาะตลิ่งพังลงมามาก จึงได้ย้ายเมืองมาตั้งที่บ้านหนองจันทร์ (ห่างจากตัวเมืองนครพนมไปทางทิศใต้ ๔ กิโลเมตร) ตั้งชื่อเมืองใหม่ว่า “นครบุรีราชธานี”

ต่อมาในปี พ.ศ. ๒๓๓๗ พระบาทสมเด็จพระพุทธยอดฟ้าจุฬาโลกมหาราช ทรงพระกรุณาโปรดเกล้าฯ ให้เปลี่ยนนามเมืองเสียใหม่ว่า “เมืองนครพนม” ขึ้นตรงต่อกรุงเทพมหานคร การที่พระราชทานนามว่า “เมืองนครพนม” สันนิษฐานได้ว่าอาจจะเนื่องด้วยเดิมเมืองนี้เป็นเมืองลูกหลวงมาก่อน เป็นเมืองที่มีความสำคัญทางประวัติศาสตร์ จึงให้ใช้คำว่า “นคร” หรืออีกนัยหนึ่งคำว่า “นคร” นี้ อาจรักษาชื่อเมืองเดิมไว้ คือ “เมืองนครบุรีราชธานี” ส่วนคำว่า “พนม” อาจจะเนื่องด้วยจังหวัดนี้มีองค์พระธาตุพนมประดิษฐานอยู่ หรืออาจจะเนื่องจากเดิมมีอาณาเขตไกลไปถึงดินแดนฝั่งซ้ายของแม่น้ำโขง คือบริเวณเมืองท่าแขก ซึ่งมีภูเขาสลับซับซ้อนมากมาย ไปจนถึงดินแดนของประเทศเวียดนาม จึงใช้คำว่า “พนม” เพราะแปลว่า “ภูเขา”

## ๑.ด้านกายภาพ

### ๑.๑ ที่ตั้งและอาณาเขต

ที่ตั้ง จังหวัดนครพนม ตั้งอยู่ในภาคตะวันออกเฉียงเหนือ (ตอนบน) ของประเทศไทย ระหว่างละติจูดที่ ๑๖-๑๘ องศาเหนือ และลองจิจูดที่ ๑๐๔-๑๐๕ องศาตะวันออก มีระยะทางห่างจาก กรุงเทพมหานครประมาณ ๗๔๐ กิโลเมตร

อาณาเขต จังหวัดนครพนมมีเนื้อที่ประมาณ ๒๘.๘๘ ตารางกิโลเมตร หรือประมาณ ๓,๔๗๔,๔๓๗ ไร่ คิดเป็นร้อยละ ๓ ของพื้นที่ภาคตะวันออกเฉียงเหนือ มีลักษณะเป็นแนวยาวตามฝั่งแม่น้ำโขง ประมาณ ๑๗๔ กิโลเมตร มีอาณาเขตติดต่อ ดังนี้



- ทิศเหนือติดอำเภอเซกา อำเภอบึงโขงหลง จังหวัดบึงกาฬ
- ทิศตะวันออกติดแขวงคำม่วน สาธารณรัฐประชาธิปไตยประชาชนลาว โดยมีแม่น้ำโขงเป็นแนวกันพรมแดน
- ทิศใต้ติดอำเภอดงหลวง และอำเภอห้วยใหญ่ จังหวัดมุกดาหาร
- ทิศตะวันตกติดอำเภอกุสุมาลย์ อำเภออากาศอำนวย อำเภอโพธิ์น้ำแก้ว อำเภอโคกศรี อำเภอเต่างอยจังหวัดสกลนคร

จังหวัดนครพนมมีจุดผ่านแดนไปประเทศลาว รวม ๖ จุด เป็นจุดผ่านแดนถาวร ๒ จุด และจุดผ่อนปรน ๔ จุด จุดผ่านแดนที่สำคัญและเป็นสากลคือ ด้านสะพานมิตรภาพไทย - ลาว แห่งที่ ๓ ซึ่งรัฐบาลไทย - ลาว ร่วมมือกันสร้างเพื่อเป็นประตูไปสู่อินโดจีน

### ๑.๒ ลักษณะภูมิประเทศ

สภาพโดยทั่วไปของจังหวัดนครพนมเป็นที่ราบลุ่ม มีที่ราบสูงและภูเขาอยู่บ้าง มีแม่น้ำสายสั้นๆ เป็นสาขาย่อยแยกจากแม่น้ำโขงมาหล่อเลี้ยงความอุดมสมบูรณ์ภายในพื้นที่ พื้นที่ส่วนใหญ่มีแม่น้ำโขงไหลผ่าน นครพนมจึงนับว่าเป็นจังหวัดที่มีแหล่งน้ำที่สมบูรณ์มาก ด้านตะวันออกมีแม่น้ำโขงทอดยาวกั้นพรมแดนระหว่างประเทศไทยกับลาว

ตอนเหนือ สภาพพื้นที่ส่วนใหญ่เป็นเนินสูงและที่ดอน มีป่าไม้สลับกับพื้นที่ราบ ทางตอนกลางและตะวันตกของพื้นที่จะเป็นที่ราบลุ่มมีลักษณะเป็นทุ่งกว้างซึ่งปีใดมีฝนตกชุกจะมีสภาพน้ำท่วมขัง

ตอนใต้ พื้นที่บริเวณใกล้แม่น้ำโขงเป็นที่ราบลุ่มมีน้ำท่วมถึงส่วนทางทิศตะวันตกซึ่งอยู่ห่างออกไป พื้นที่มีลักษณะเป็นลูกคลื่น และที่ตอนสภาพป่าเป็นไม้เต็งรัง พื้นดินส่วนมากเป็นดินลูกรัง และบางส่วนมีลักษณะเป็นเนินและที่ต่ำสลับกัน



### ๑.๓ ลักษณะภูมิอากาศ

โดยทั่วไปจังหวัดนครพนมเป็นจังหวัดที่มีฝนตกชุกในฤดูฝน ทั้งนี้เพราะได้รับอิทธิพลจากลมมรสุมตะวันตกเฉียงใต้ที่พัดปกคลุม และอิทธิพลจากป่าไม้และเทือกเขาจากสาธารณรัฐประชาธิปไตยประชาชนลาว รวมทั้งพายุจากทะเลจีนใต้ ที่เคลื่อนผ่านหรือเคลื่อนเข้าใกล้ฝนตกชุกตั้งแต่กลางเดือนพฤษภาคมถึงกลางเดือนตุลาคม ซึ่งในปี ๒๕๖๐ (ถึงเดือนสิงหาคม ๒๕๖๐) อำเภอเมืองนครพนม มีฝนตก ๑๐๕ วัน ปริมาณฝน ๒,๑๐๖.๘ มิลลิเมตร อุณหภูมิสูงสุด ๓๘.๕ องศาเซลเซียส เมื่อวันที่ ๑๔ มีนาคม ๒๕๖๐ และ อุณหภูมิต่ำที่สุด ๑๔.๐ องศาเซลเซียส เมื่อวันที่ ๑๔ กุมภาพันธ์ ๒๕๖๐ สภาพดินฟ้าอากาศของจังหวัดนครพนม แบ่งออกเป็น ๓ ฤดู

**ฤดูร้อน** เริ่มตั้งแต่กลางเดือนกุมภาพันธ์ - กลางเดือนพฤษภาคม ของทุกปี ฤดูร้อนจะมีอากาศร้อนอบอ้าว อุณหภูมิเฉลี่ย ๒๕-๓๕ องศาเซลเซียส และมีอุณหภูมิสูงสุดอยู่ระหว่าง ๓๗ - ๔๑ องศาเซลเซียส

**ฤดูฝน** เริ่มตั้งแต่กลางเดือนพฤษภาคม - กลางเดือนตุลาคมของทุกปี ในบางส่วนของจังหวัดมีฝนตกชุก โดยเฉพาะพื้นที่ อำเภอที่อยู่ริมฝั่งแม่น้ำโขงจะประสบอุทกภัยได้รับความเสียหายเป็นประจำทุกปี เช่น อำเภอเมือง อำเภอท่าอุเทน และอำเภอบ้านแพง เป็นต้น

**ฤดูหนาว** เริ่มตั้งแต่กลางเดือนตุลาคม - กลางเดือนกุมภาพันธ์ของทุกปี โดยทั่วไปอากาศจะหนาวเย็น อุณหภูมิเฉลี่ย ๑๖-๒๕ องศาเซลเซียส และอุณหภูมิต่ำสุดอยู่ในช่วง ๘ - ๑๕ องศาเซลเซียส แต่ก็มีบางปีที่อุณหภูมิต่ำสุดอาจจะต่ำกว่านั้นได้

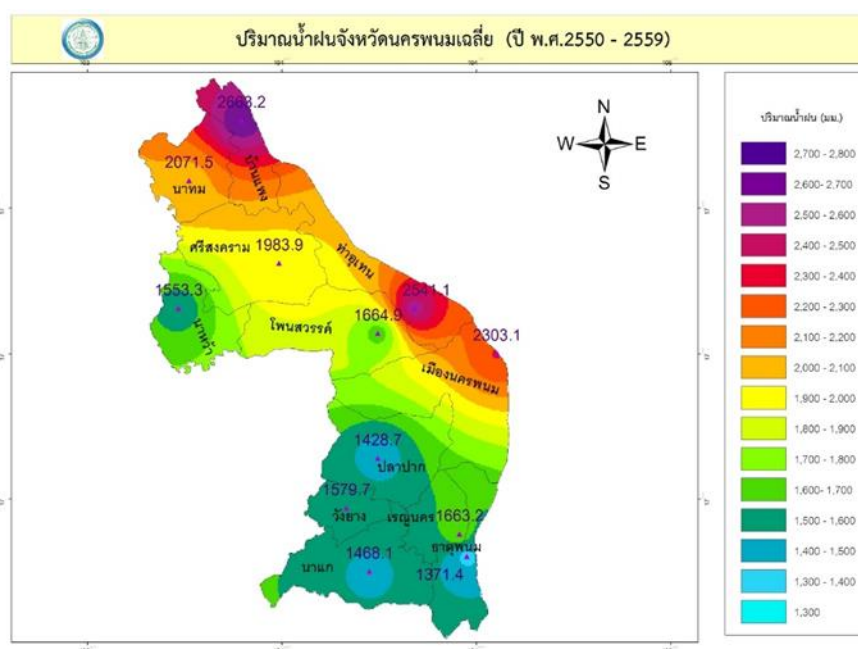
ตารางสถิติข้อมูลด้านภูมิอากาศของอำเภอเมืองนครพนมตั้งแต่ปี พ.ศ. ๒๕๕๗ - พ.ศ. ๒๕๖๐

รายการข้อมูล	ปี พ.ศ.			
	๒๕๕๗	๒๕๕๘	๒๕๕๙	๒๕๖๐ (ถึง ส.ค. ๖๐)
จำนวนวันที่ฝนตก	๑๓๙	๑๓๐	๑๔๓	๑๐๕
ปริมาณน้ำฝนรวม (ม.ม.)	๒,๔๑๐.๒	๒,๑๔๒.๕	๒,๓๘๓.๑	๒,๑๐๖.๘
อุณหภูมิต่ำสุด (เซลเซียส)	๙.๔	๘.๗	๘.๒	๑๔.๐
อุณหภูมิสูงสุด (เซลเซียส)	๓๘.๕	๔๒.๑	๔๑.๔	๓๘.๕
ความชื้นสัมพัทธ์เฉลี่ยต่ำสุด (%)	๕๔	๕๓	๕๓	๕๔
ความชื้นสัมพัทธ์เฉลี่ยสูงสุด (%)	๘๘	๘๘	๘๖	๘๙

ตารางสถิติปริมาณน้ำฝนเฉลี่ยของจังหวัดนครพนมตั้งแต่ปี พ.ศ. ๒๕๕๗ - พ.ศ. ๒๕๖๐

รายการข้อมูล	ปี พ.ศ.			
	๒๕๕๗	๒๕๕๘	๒๕๕๙	๒๕๖๐(ถึง ส.ค.๖๐)
ปริมาณน้ำฝนเฉลี่ย (ม.ม.)	๒,๔๑๐.๒	๒,๑๔๒.๕	๒,๓๘๓.๑	๒,๑๐๖.๘

แผนที่แสดงปริมาณน้ำฝนเฉลี่ยของจังหวัดนครพนม ๑๐ ปี



(ที่มา : สถานีอุตุนิยมวิทยานครพนม)

๑.๔ ลักษณะของดิน

๑) ทรัพยากรดิน

จากการสำรวจศึกษาลักษณะและสมบัติของดินในจังหวัดนครพนม ได้จำแนกดินออกเป็น ๒๕ กลุ่ม ชุดดิน มีเนื้อที่ประมาณ ๓,๐๙๔,๓๒๘ ไร่ หรือร้อยละ ๘๙.๗๙ ของเนื้อที่ทั้งหมด และเป็นหน่วยพื้นที่เบ็ดเตล็ด ๗ หน่วย ได้แก่ ที่ดินหินพื้นโผล่ ที่อยู่อาศัย แหล่งน้ำ มีเนื้อที่ประมาณ ๓๕๑,๐๙๐ ไร่ หรือร้อยละ ๑๐.๒๑ ของเนื้อที่ทั้งหมด มีรายละเอียดดังตาราง

เนื้อที่กลุ่มชุดดินและพื้นที่เบ็ดเตล็ดจังหวัดนครพนม

ลำดับ	กลุ่มชุดดิน/ พื้นที่เบ็ดเตล็ด	เนื้อที่		ลำดับ	กลุ่มชุดดิน/พื้นที่เบ็ดเตล็ด	เนื้อที่	
		ไร่	ร้อยละ			ไร่	ร้อยละ
๑	กลุ่มชุดดินที่ ๔	๑๐๑,๓๔๗	๒.๙๕	๒๗	กลุ่มชุดดินที่๓๕B	๑๒๗,๒๑๖	๓.๖๙
๒	กลุ่มชุดดินที่๕	๗๘,๙๘๐	๒.๒๙	๒๘	กลุ่มชุดดินที่๓๗	๗,๗๙๖	๐.๒๓
๓	กลุ่มชุดดินที่๖	๒๖๗,๘๘๗	๗.๗๗	๒๙	กลุ่มชุดดินที่๓๗B	๙,๑๐๙	๐.๒๖
๔	กลุ่มชุดดินที่๗	๒๓,๒๑๐	๐.๖๗	๓๐	กลุ่มชุดดินที่๓๘	๒๙,๒๐๙	๐.๘๕
๕	กลุ่มชุดดินที่๑๕hi	๙,๙๘๘	๐.๒๙	๓๑	กลุ่มชุดดินที่๔๐	๖๒๒	๐.๐๒
๖	กลุ่มชุดดินที่๑๕hiB	๑๕,๘๖๐	๐.๔๖	๓๒	กลุ่มชุดดินที่๔๐B	๓๑๒,๗๓๘	๙.๐๗
๗	กลุ่มชุดดินที่๑๖hi	๖,๒๘๙	๐.๑๘	๓๓	กลุ่มชุดดินที่๔๑B	๒๖,๘๐๕	๐.๗๘
๘	กลุ่มชุดดินที่ ๑๖hiB	๙,๒๓๐	๐.๒๗	๓๔	กลุ่มชุดดินที่๔๔B	๗,๙๕๖	๐.๒๓
๙	กลุ่มชุดดินที่ ๑๗	๘๗,๑๒๙	๒.๕๓	๓๕	กลุ่มชุดดินที่๔๘B	๓,๔๑๖	๐.๑๑
๑๐	กลุ่มชุดดินที่๑๗hi	๑,๖๖๕	๐.๐๖	๓๖	กลุ่มชุดดินที่๔๙	๑๗,๓๐๗	๐.๕๑
๑๑	กลุ่มชุดดินที่๑๗hiB	๕๗,๙๖๖	๑.๖๘	๓๗	กลุ่มชุดดินที่๔๙B	๙๘๕,๐๕๗	๒๘.๕๗
๑๒	กลุ่มชุดดินที่๑๘	๓๑,๗๘๐	๐.๙๒	๓๘	กลุ่มชุดดินที่๕๖B	๑๐๙,๘๗๒	๓.๑๙
๑๓	กลุ่มชุดดินที่๑๘hiB	๑๒,๒๗๐	๐.๓๖	๓๙	กลุ่มชุดดินที่๖๒	๑๑๓,๔๙๙	๓.๒๙
๑๔	กลุ่มชุดดินที่๑๙	๑๐,๙๙๓	๐.๓๒	๔๐	กลุ่มชุดดินที่๔/๓๓	๒๕,๖๓๗	๐.๗๔
๑๕	กลุ่มชุดดินที่๑๙B	๙๔,๒๑๔	๒.๗๓	๔๑	กลุ่มชุดดินที่๔/๓๘	๗๐,๓๖๕	๒.๐๔
๑๖	กลุ่มชุดดินที่๑๙C	๑,๐๖๔	๐.๐๓	๔๒	กลุ่มชุดดินที่๓๓/๓๘	๓,๘๒๙	๐.๑๑
๑๗	กลุ่มชุดดินที่๒๐	๖๘๒	๐.๐๓	๔๓	กลุ่มชุดดินที่๓๕C/RC	๖๘๗	๐.๐๒
๑๘	กลุ่มชุดดินที่๒๑B	๗๒,๕๔๒	๒.๑๑	๔๔	กลุ่มชุดดินที่๔๐C/RC	๗,๑๗๘	๐.๒๑
๑๙	กลุ่มชุดดินที่๒๒	๙๒,๑๙๗	๒.๖๗	๔๕	สนามบิน (AP)	๖,๒๙๓	๐.๑๘
๒๐	กลุ่มชุดดินที่๒๒B	๒๑,๐๒๓	๐.๖๑	๔๖	ที่สาธารณประโยชน์ (CEM)	๒๐๕	๐.๐๑
๒๑	กลุ่มชุดดินที่๒๔	๓,๖๗๑	๐.๑๑	๔๗	ที่ดินดัดแปลง (ML)	๔,๑๔๗	๐.๑๓
๒๒	กลุ่มชุดดินที่๒๕	๑๔๕,๘๘๓	๔.๒๓	๔๘	สระน้ำ (P)	๑,๒๘๗	๐.๐๔
๒๓	กลุ่มชุดดินที่๒๕B	๒๔	๐.๐๑	๔๙	ที่ดินหินพื้นโผล่ (RC)	๑๑,๕๘๔	๐.๓๔
๒๔	กลุ่มชุดดินที่๓๓	๔๒,๗๖๙	๑.๒๔	๕๐	ที่อยู่อาศัย (U)	๑๑๙,๕๔๘	๓.๔๗
๒๕	กลุ่มชุดดินที่๓๓B	๓๖,๕๘๙	๑.๐๖	๕๑	พื้นที่น้ำ (W)	๒๐๘,๐๒๖	๖.๐๔
๒๖	กลุ่มชุดดินที่๓๕	๑๐,๘๒๕	๐.๓๑	<b>รวมเนื้อที่ทั้งหมด</b>		<b>๓,๔๕๕,๔๑๘</b>	<b>๑๐๐.๐๐</b>

(ที่มา : สถานีพัฒนาที่ดินจังหวัดนครพนม)

๒) การใช้ประโยชน์ที่ดิน

ผลการศึกษาของกรมพัฒนาที่ดิน พบว่า ในปี พ.ศ. ๒๕๕๖ จังหวัดนครพนมมีการใช้ประโยชน์ที่ดินเพื่อการเกษตรมากที่สุด คิดเป็น ๒,๑๑๕,๕๓๘ ไร่ รองลงมาคือพื้นที่ป่า คิดเป็น ๗๙๔,๕๑๖ ไร่ ซึ่งประกอบด้วยพื้นที่ป่าสมบูรณ์ ๗๐๑,๖๓๑ ไร่ และ พื้นที่ป่าไม่สมบูรณ์ ๙๒,๘๘๕ ไร่

สภาพการใช้ที่ดินของจังหวัดนครพนม ปี พ.ศ. ๒๕๕๖

ประเภทการใช้ที่ดิน	เนื้อที่ (ไร่)	ร้อยละ
พื้นที่ชุมชนและสิ่งก่อสร้าง	๑๔๗,๒๓๔	๔.๒๖
๑. พื้นที่ชุมชนและสิ่งก่อสร้าง	๑๔๗,๒๓๔	๔.๒๖
พื้นที่เกษตรกรรม	๒,๑๑๕,๕๓๘	๖๑.๔๐
๑. นาข้าว	๑,๖๙๐,๑๔๖	๔๙.๐๖
๒. พืชไร่	๔๙,๘๘๗	๑.๔๕
๓. ไม้ยืนต้น	๓๕๗,๔๘๑	๑๐.๓๘
๔. ไม้ผล	๑๔,๐๘๘	๐.๔๐
๕. พืชสวน	๑,๑๘๕	๐.๐๓
๖. ฟungหญ้าเลี้ยงสัตว์และโรงเรือนเลี้ยงสัตว์	๑,๔๒๗	๐.๐๔
๗. สถานที่เพาะเลี้ยงสัตว์น้ำ	๑,๓๒๔	๐.๐๔
พื้นที่ป่าไม้	๗๙๔,๕๑๖	๒๓.๐๖
๑. ป่าสมบูรณ์	๗๐๑,๖๓๑	๒๐.๓๖
๒. ป่าเสื่อมโทรม	๙๒,๘๘๕	๒.๗๐
พื้นที่แหล่งน้ำ	๑๗๔,๓๕๕	๕.๐๗
๑. พื้นที่แหล่งน้ำ	๑๗๔,๓๕๕	๕.๐๗
พื้นที่เบ็ดเตล็ด	๒๑๓,๗๗๔	๖.๒๑
๑. พื้นที่อื่นๆ	๒๐๔,๒๓๘	๕.๙๓
๒. พื้นที่ลุ่ม	๙,๕๓๖	๐.๒๘
<b>รวมทั้งหมด</b>	<b>๓,๔๔๕,๔๑๗</b>	<b>๑๐๐.๐๐</b>

(ที่มา : ส่วนวิเคราะห์สภาพการใช้ที่ดินที่ ๑ สำนักนโยบายและแผนการใช้ที่ดิน กรมพัฒนาที่ดิน)

## ๒. ด้านการเมือง/การปกครอง

### ๒.๑ เขตการปกครอง...

จังหวัดนครพนม แบ่งเขตการปกครองออกเป็น ๑๒ อำเภอ ๙๙ ตำบล จำนวนหมู่บ้าน ๑,๑๒๘ หมู่บ้าน อบจ. ๑ แห่ง เทศบาลเมือง ๑ แห่ง เทศบาลตำบล ๒๑ แห่ง อบต. ๘๑ แห่ง รวม อบท. ๑๐๔ แห่ง

อำเภอ	จำนวน ตำบล	จำนวน หมู่บ้าน	จำนวน เทศบาลเมือง	จำนวน เทศบาลตำบล	จำนวน อบต.
๑. เมืองนครพนม	๑๕	๑๖๕	๑	๑	๑๒
๒. ท่าอุเทน	๙	๑๑๑	-	๒	๗
๓. โพนสวรรค์	๗	๙๐	-	๑	๗
๔. ศรีสงคราม	๙	๑๐๙	-	๕	๕
๕. นาหว้า	๖	๖๘	-	๒	๕
๖. บ้านแพง	๖	๖๖	-	๑	๕
๗. นาทม	๓	๓๗	-	-	๓

อำเภอ (ต่อ)	จำนวนตำบล	จำนวนหมู่บ้าน	จำนวนเทศบาลเมือง	จำนวนเทศบาลตำบล	จำนวนอบต.
๘. ธาตุพนม	๑๒	๑๓๖	-	๕	๗
๙. นาแก	๑๒	๑๔๓	-	๒	๑๑
๑๐. เรณูนคร	๘	๙๑	-	๑	๘
๑๑. ปลาปาก	๘	๘๕	-	๑	๘
๑๒. วิังยาง	๔	๒๗	-	-	๓
<b>รวม</b>	<b>๙๙</b>	<b>๑,๑๒๘</b>	<b>๑</b>	<b>๒๑</b>	<b>๘๑</b>

เทศบาลเมือง และเทศบาลตำบล จังหวัดนครพนม

- |                     |                         |
|---------------------|-------------------------|
| ๑. อำเภอเมืองนครพนม | ๑. เทศบาลเมืองนครพนม    |
|                     | ๒. เทศบาลตำบลหนองญาติ   |
| ๒. อำเภอท่าอุเทน    | ๑. เทศบาลตำบลท่าอุเทน   |
|                     | ๒. เทศบาลตำบลเวินพระบาท |
| ๓. อำเภอโพนสวรรค์   | ๑. เทศบาลตำบลโพนสวรรค์  |
| ๔. อำเภอศรีสงคราม   | ๑. เทศบาลตำบลศรีสงคราม  |
|                     | ๒. เทศบาลตำบลบ้านเช่า   |
|                     | ๓. เทศบาลตำบลนาคำ       |
|                     | ๔. เทศบาลตำบลหาแพง      |
|                     | ๕. เทศบาลตำบลสามผง      |
| ๕. อำเภอนาหว้า      | ๑. เทศบาลตำบลนาหว้า     |
|                     | ๒. เทศบาลตำบลท่าเรือ    |
| ๖. อำเภอบ้านแพง     | ๑. เทศบาลตำบลบ้านแพง    |
| ๗. อำเภอธาตุพนม     | ๑. เทศบาลตำบลธาตุพนม    |
|                     | ๒. เทศบาลตำบลธาตุพนมใต้ |
|                     | ๓. เทศบาลตำบลฝั่งแดง    |
|                     | ๔. เทศบาลตำบลนาหวาด     |
|                     | ๕. เทศบาลตำบลน้ำก่ำ     |
| ๘. อำเภอนาแก        | ๑. เทศบาลตำบลนาแก       |
|                     | ๒. เทศบาลตำบลพระซอง     |
| ๙. อำเภอเรณูนคร     | ๑. เทศบาลตำบลเรณูนคร    |
| ๑๐. อำเภอปลาปาก     | ๑. เทศบาลตำบลปลาปาก     |

## ๒.๒ การเลือกตั้ง

การเลือกตั้งสมาชิกสภาผู้แทนราษฎร (ส.ส.) แบบแบ่งเขตเลือกตั้ง เมื่อวันที่ ๒๔ มีนาคม พ.ศ.๒๕๖๒ จังหวัดนครพนมแบบแบ่งเขตเลือกตั้ง จำนวน ๔ คน และแบ่งเขตเลือกตั้งออกเป็น ๔ เขต ผู้ที่ได้รับการเลือกตั้ง ดังนี้

เขตเลือกตั้งที่ ๑	นายศุภชัย โพธิ์สุ	สังกัดพรรคภูมิใจไทย
เขตเลือกตั้งที่ ๒	นางมนพร เจริญศรี	สังกัดพรรคเพื่อไทย
เขตเลือกตั้งที่ ๓	นายไพจิต ศรีวรขาน	สังกัดพรรคเพื่อไทย
เขตเลือกตั้งที่ ๔	นายชวลิต วิชยสุทธิ์	สังกัดพรรคเพื่อไทย

จังหวัดนครพนมมีสถิติการเลือกตั้ง รวม ๖ ระดับ คือ

๑. การเลือกตั้งสมาชิกวุฒิสภา (ส.ว.) ตามรัฐธรรมนูญปี ๒๕๕๐ จังหวัดนครพนมมีสมาชิกวุฒิสภาจำนวน ๑ คน และมีการเลือกตั้งสมาชิกวุฒิสภาครั้งล่าสุด เมื่อวันที่ ๓๐ มีนาคม ๒๕๕๗ ซึ่งมีจำนวนผู้มีสิทธิเลือกตั้งและผู้มาใช้สิทธิเลือกตั้ง ดังนี้

จำนวนผู้มีสิทธิเลือกตั้ง	ผู้มาใช้สิทธิเลือกตั้ง	คิดเป็นร้อยละ	บัตรดี (ใบ)	คิดเป็นร้อยละ	บัตรเสีย (ใบ)	คิดเป็นร้อยละ	ไม่ประสงค์ลงคะแนน	คิดเป็นร้อยละ
๕๒๘,๑๖๒	๒๗๖,๓๕๕	๕๒.๓๒	๒๕๐,๒๓๘	๙๐.๕๕	๑๐,๔๔๒	๓.๗๘	๑๕,๖๗๕	๕.๖๗

สำนักงานคณะกรรมการการเลือกตั้งประจำจังหวัดนครพนม

๒. การเลือกตั้งสมาชิกสภาผู้แทนราษฎร (ส.ส.) ตามรัฐธรรมนูญปี ๒๕๕๐ จังหวัดนครพนมมีสมาชิกสภาผู้แทนราษฎร แบบแบ่งเขตเลือกตั้ง จำนวน ๔ คน และแบ่งเขตเลือกตั้งออกเป็น ๔ เขต โดยได้มีการจัดการเลือกตั้ง เมื่อวันที่ ๓ กรกฎาคม ๒๕๕๔ และมีจำนวนผู้ใช้สิทธิเลือกตั้ง ดังนี้

เขตเลือกตั้ง	จำนวนผู้มีสิทธิเลือกตั้ง	ผู้มาใช้สิทธิเลือกตั้ง	คิดเป็นร้อยละ	บัตรดี (ใบ)	คิดเป็นร้อยละ	บัตรเสีย (ใบ)	คิดเป็นร้อยละ	ไม่ประสงค์ลงคะแนน	คิดเป็นร้อยละ
๑	๑๒๗,๐๒๘	๙๐,๒๔๘	๗๑.๐๕	๘๕,๖๐๖	๙๔.๘๖	๓,๖๐๖	๔.๐๐	๑,๐๓๖	๑.๑๕
๒	๑๒๖,๘๐๕	๘๙,๑๑๙	๗๐.๒๘	๘๓,๕๕๙	๙๓.๗๕	๓,๓๔๑	๓.๗๕	๒,๒๒๙	๒.๕๐
๓	๑๒๙,๓๐๗	๘๗,๒๙๑	๖๗.๕๑	๘๒,๐๖๔	๙๔.๐๑	๒,๙๗๐	๓.๔๐	๒,๒๕๗	๒.๕๙
๔	๑๒๗,๔๔๑	๙๐,๐๒๖	๗๐.๖๔	๘๕,๔๑๗	๙๔.๘๘	๓,๒๙๔	๓.๖๖	๑,๓๑๕	๑.๔๖
รวม	๕๑๐,๕๘๑	๓๕๖,๖๘๔	๖๙.๘๕	๓๓๖,๖๓๖	๙๔.๓๗	๑๓,๒๑๑	๓.๗๐	๖,๘๓๗	๑.๙๑

กลุ่มงานข้อมูลสารสนเทศและการสื่อสาร สำนักงานจังหวัดนครพนม

๓.การเลือกตั้งนายกองค์การบริหารส่วนจังหวัดนครพนมและสมาชิกสภาองค์การบริหารส่วนจังหวัดนครพนม (ส.อบจ.) องค์การบริหารส่วนจังหวัดนครพนม มีจำนวนสมาชิกสภาองค์การบริหารส่วนจังหวัดนครพนมได้ ๓๐ คน โดยจัดให้มีการเลือกตั้งสมาชิกสภาองค์การบริหารส่วนจังหวัดนครพนม เมื่อวันที่ ๒๗ พฤษภาคม ๒๕๕๕ และจัดให้มีการเลือกตั้งนายกองค์การบริหารส่วนจังหวัดนครพนม เมื่อ ๒๗ พฤษภาคม ๒๕๕๕ ซึ่งมีผู้มาใช้สิทธิเลือกตั้ง ดังนี้

ที่	จังหวัด	เขตเลือกตั้ง	ประเภทการเลือกตั้ง	จำนวนผู้มีสิทธิเลือกตั้ง	ผู้มาใช้สิทธิเลือกตั้ง	คิดเป็นร้อยละ	บัตรดี(ใบ)	คิดเป็นร้อยละ	บัตรเสีย(ใบ)	คิดเป็นร้อยละ	ไม่ประสงค์ลงคะแนน	คิดเป็นร้อยละ
๑	นครพนม	-	นายก อบจ.	๕๐๙,๑๙๐	๓๑๗,๘๓๑	๖๒.๔๒	๒๙๔,๒๒๑	๙๒.๕๗	๑๘,๗๗๕	๕.๙๑	๔,๘๓๕	๑.๕๒
๒	เมืองนครพนม	๑	ส.อบจ.	๑๗,๔๕๐	๑๑,๕๒๒	๖๖.๐๓	๑๐,๔๐๗	๙๒.๙๐	๓๖๖	๓.๑๘	๔๕๒	๓.๙๒
		๒		๑๕,๒๙๘	๘,๘๕๕	๕๗.๘๘	๗,๙๕๘	๘๙.๘๗	๓๓๕	๓.๗๘	๕๖๒	๖.๓๕
		๓		๑๗,๘๑๗	๑๐,๗๐๓	๖๐.๐๗	๑๐,๐๕๐	๙๓.๙๐	๔๒๐	๓.๙๒	๒๓๓	๒.๑๘
		๔		๑๘,๑๖๐	๑๑,๒๑๕	๖๑.๗๖	๑๐,๕๙๓	๙๔.๔๕	๔๔๔	๓.๙๖	๑๗๘	๑.๕๙
		๕		๑๕,๓๔๘	๙,๓๖๕	๖๑.๐๒	๘,๙๗๓	๙๕.๘๑	๒๘๙	๓.๐๙	๑๐๓	๑.๑๐
		๖		๑๗,๗๖๙	๑๐,๔๐๗	๕๘.๕๗	๙,๘๒๕	๙๔.๔๑	๔๒๓	๔.๐๖	๑๕๙	๑.๕๓
๓	ท่าอุเทน	๑	ส.อบจ.	๑๔,๐๒๓	๙,๐๒๓	๖๔.๓๔	๘,๔๘๗	๙๔.๐๖	๔๒๒	๔.๖๘	๑๑๔	๑.๒๖
		๒		๑๓,๙๕๖	๙,๐๔๓	๖๔.๘๐	๘,๔๕๓	๙๓.๔๘	๔๔๗	๔.๙๔	๑๔๓	๑.๕๘
		๓		๑๓,๙๗๔	๘,๓๗๗	๕๙.๙๕	๗,๙๘๗	๙๕.๓๔	๒๙๖	๕.๕๓	๙๔	๑.๑๒
๔	ธาตุนม	๑	ส.อบจ.	๑๕,๒๖๐	๙,๑๐๓	๕๙.๖๕	๘,๖๗๘	๙๕.๓๓	๓๖๕	๔.๐๑	๖๐	๐.๖๖
		๒		๑๕,๙๗๐	๙,๓๖๓	๕๘.๖๓	๘,๘๘๘	๙๔.๕๐	๓๘๗	๔.๑๓	๑๒๘	๑.๓๗
		๓		๑๔,๒๐๑	๘,๑๔๕	๕๗.๓๖	๗,๕๕๖	๙๒.๗๗	๓๐๐	๓.๖๘	๒๘๙	๓.๕๕
		๔		๑๕,๔๕๗	๙,๒๗๖	๖๐.๐๑	๘,๖๙๗	๙๓.๗๖	๓๙๔	๔.๒๕	๑๘๕	๑.๙๙
๕	นาแก	๑	ส.อบจ.	๑๘,๗๙๖	๑๑,๙๙๕	๖๔.๑๕	๑๑,๑๘๓	๙๓.๒๓	๕๑๘	๔.๓๒	๒๙๔	๒.๔๕
		๒		๑๘,๓๓๙	๑๑,๖๗๙	๖๓.๖๘	๑๑,๑๒๗	๙๕.๒๗	๔๐๙	๓.๕๐	๑๔๓	๑.๒๒
		๓		๑๘,๙๒๒	๑๒,๒๓๔	๖๔.๖๕	๑๑,๖๑๕	๙๔.๙๔	๔๕๐	๓.๖๘	๑๖๙	๑.๓๘
๖	นาทม	๑	ส.อบจ.	๑๖,๓๗๑	๑๐,๔๓๐	๖๓.๗๑	๙,๘๒๘	๙๔.๒๓	๔๙๙	๔.๗๘	๑๐๓	๐.๙๙

ที่	อำเภอ	เขตเลือกตั้ง	ประเภทการเลือกตั้ง	จำนวนผู้มีสิทธิเลือกตั้ง	ผู้มาใช้สิทธิเลือกตั้ง	คิดเป็นร้อยละ	บัตรดี(ใบ)	คิดเป็นร้อยละ	บัตรเสีย(ใบ)	คิดเป็นร้อยละ	ไม่ประสงค์ลงคะแนน	คิดเป็นร้อยละ
๗	บ้านแพ้ว	๑	ส.อบจ.	๒๔,๖๗๑	๑๕,๗๑๑	๖๓.๖๘	๑๔,๘๒๓	๙๔.๓๕	๖๐๖	๓.๘๖	๒๘๒	๑.๗๙
๘	ปลาปาก	๑	ส.อบจ.	๑๘,๗๗๙	๑๑,๙๐๓	๖๓.๓๘	๑๑,๔๔๔	๙๖.๑๔	๓๔๒	๒.๘๗	๑๑๗	๐.๙๘
		๒		๑๘,๓๐๒	๑๑,๐๑๗	๖๐.๒๐	๑๐,๔๗๑	๙๕.๐๔	๓๗๙	๓.๔๔	๑๖๗	๑.๕๒
๙	โพธารวรรค์	๑	ส.อบจ.	๑๙,๒๘๗	๑๒,๗๑๓	๖๕.๙๑	๑๑,๙๖๒	๙๔.๐๙	๖๓๙	๕.๐๓	๑๑๒	๐.๘๘
		๒		๒๐,๒๐๒	๑๒,๕๓๕	๖๒.๐๕	๑๑,๖๗๔	๙๓.๑๓	๗๓๔	๕.๘๖	๑๒๗	๑.๐๑
๑๐	นาหว้า	๑	ส.อบจ.	๑๘,๕๖๗	๑๑,๓๔๙	๖๑.๑๒	๑๐,๗๙๗	๙๕.๑๔	๓๗๘	๓.๓๓	๑๗๔	๑.๕๓
		๒		๑๗,๙๔๓	๑๑,๓๘๗	๖๓.๔๖	๑๐,๘๙๑	๙๕.๖๔	๔๐๕	๓.๕๖	๙๑	๐.๘๐
๑๑	เรณูนคร	๑	ส.อบจ.	๑๖,๓๔๐	๑๐,๐๐๙	๖๑.๒๕	๙,๔๘๙	๙๔.๘๐	๒๘๒	๒.๘๒	๒๓๘	๒.๓๘
		๒		๑๗,๔๕๖	๑๐,๗๕๒	๖๑.๕๙	๑๐,๒๖๔	๙๕.๔๖	๓๐๑	๒.๘๐	๑๘๗	๑.๗๔
๑๒	วังยาง	๑	ส.อบจ.	๑๐,๘๗๐	๗,๑๖๘	๖๕.๙๔	๖,๘๓๑	๙๕.๓๐	๒๗๐	๓.๗๗	๖๗	๐.๙๓
๑๓	ศรีสงคราม	๑	ส.อบจ.	๑๖,๘๖๖	๑๑,๑๙๓	๖๖.๓๖	๑๐,๗๖๑	๙๖.๑๔	๓๑๖	๒.๘๒	๑๑๖	๑.๐๔
		๒		๑๕,๐๑๗	๙,๑๘๖	๖๑.๑๗	๘,๘๓๐	๙๖.๑๒	๒๘๖	๓.๑๑	๗๐	๐.๗๖
		๓		๑๗,๑๙๒	๑๑,๘๙๘	๖๙.๒๑	๑๑,๒๙๓	๙๔.๙๒	๔๙๙	๔.๑๙	๑๐๖	๐.๘๙
รวม				๕๐๘,๖๐๓	๓๑๗,๕๕๖	๖๒.๔๔	๒๙๙,๕๙๕	๕๘.๙๑	๑๒,๒๐๑	๒.๔๐	๕,๒๖๓	๑.๐๓

สำนักงานคณะกรรมการการเลือกตั้งประจำจังหวัดนครพนม



๔. การเลือกตั้งนายกเทศมนตรีเมืองนครพนมและสมาชิกสภาเทศบาลเมืองนครพนม เทศบาลเมืองนครพนมมีสมาชิก จำนวน ๑๘ คน และแบ่งเขตเลือกตั้ง ออกเป็น ๓ เขตเลือกตั้งซึ่งได้มีการจัดการเลือกตั้งนายกเทศมนตรีเมืองนครพนม เมื่อวันที่ ๒๒ เมษายน ๒๕๕๕ และจัดให้มีการเลือกตั้งสมาชิกสภาเทศบาลเมืองนครพนม เมื่อวันที่ ๒๒ เมษายน ๒๕๕๕ มีผู้มาใช้สิทธิเลือกตั้ง ดังนี้

อำเภอ	ชื่อเทศบาล	เขตเลือกตั้ง	ประเภทการเลือกตั้ง	จำนวนผู้มีสิทธิเลือกตั้ง	ผู้มาใช้สิทธิเลือกตั้ง	คิดเป็นร้อยละ	บัตรดี (ใบ)	คิดเป็นร้อยละ	บัตรเสีย (ใบ)	คิดเป็นร้อยละ	ไม่ประสงค์ลงคะแนน	คิดเป็นร้อยละ
เมืองนครพนม	เมืองนครพนม	-	นายกทม.	๑๘,๕๐๖	๑๓,๓๔๒	๖๘.๔๐	๑๒,๗๔๒	๙๕.๕๐	๓๕๖	๒.๖๗	๒๔๔	๑.๘๓
เมืองนครพนม	เมืองนครพนม	๑	ส.ทม.	๖,๘๖๔	๔,๘๗๑	๗๐.๙๖	๔,๓๑๙	๘๘.๖๗	๓๕๐	๗.๑๙	๒๐๒	๔.๑๒
		๒		๕,๗๐๐	๓,๖๘๙	๖๔.๗๒	๓,๔๓๕	๙๓.๑๑	๑๓๘	๓.๗๔	๑๑๖	๓.๑๔
		๓		๖,๙๔๒	๔,๗๘๒	๖๘.๘๙	๔,๓๓๔	๙๐.๖๓	๒๖๖	๕.๕๖	๑๘๒	๓.๘๑
รวม				๑๘,๕๐๖	๑๓,๒๔๒	๖๗.๘๙	๑๒,๐๘๘	๖๑.๙๗	๗๕๔	๓.๘๗	๕๐๐	๒.๕๖

สำนักงานคณะกรรมการการเลือกตั้งประจำจังหวัดนครพนม

๕. การเลือกตั้งนายกเทศมนตรี และสมาชิกเทศบาลตำบล เทศบาลตำบลแบ่งเขตเลือกตั้งออกเป็น ๒ เขตเลือกตั้ง แต่ละเขตเลือกสมาชิกสภาเทศบาลตำบล ได้เขตเลือกตั้งละ ๖ คน รวมเป็น ๑๒ คน จังหวัดนครพนมมีเทศบาลตำบลทั้งสิ้น ๒๑ แห่ง

๖. การเลือกตั้งนายกองค์การบริหารส่วนตำบล และสมาชิกสภาองค์การบริหารส่วนตำบล (ส.อบต.) จังหวัดนครพนมมีองค์การบริหารส่วนตำบลทั้งหมด ๘๑ แห่ง และมีสมาชิกสภาองค์การบริหารส่วนตำบล หมู่บ้านละ ๒ คน

### ๓. ประชากร

#### ๓.๑ ข้อมูลเกี่ยวกับจำนวนประชากร

จังหวัดนครพนม ประกอบด้วยกลุ่มชน ๘ เผ่า ได้แก่ ไทยลาว, เผ่าผู้ไท, เผ่าไทยญ้อ(ญ้อ), เผ่าไทยโส้หรือไทยกะโซ่, เผ่าไทยกะเลิง, ไทยข่า, เผ่าไทแสก, และไทกวน รวมไปถึงชาวไทยเชื้อสายจีนและเวียดนามอาศัยอยู่ร่วมกันอย่างสมานฉันท์ ซึ่งชนเผ่าต่างๆ มีความหวงแหนในศิลปวัฒนธรรมและขนบธรรมเนียมประเพณีของตนเอง เช่น ชนเผ่าผู้ไท อำเภอรณนคร ยังคงรักษาเอกลักษณ์ของตนเองไว้เป็นอย่างดี

#### ตารางเปรียบเทียบประชากรจังหวัดนครพนม ย้อนหลัง พ.ศ.๒๕๕๙-๒๕๖๑

ลักษณะข้อมูล	พ.ศ.๒๕๕๙		พ.ศ.๒๕๖๐		พ.ศ.๒๕๖๑	
	ชาย	หญิง	ชาย	หญิง	ชาย	หญิง
แยกตามเพศ	๓๕๗,๘๑๙	๓๕๙,๐๕๔	๓๕๘,๓๑๑	๓๕๙,๗๑๗	๓๕๘,๕๘๔	๓๖๐,๒๐๒
ผู้ที่มีสัญชาติไทย และมีชื่ออยู่ในทะเบียนบ้าน	๓๕๔,๖๙๐	๓๕๖,๕๑๓	๓๕๕,๒๗๕	๓๕๗,๒๑๐	๓๕๕,๕๙๒	๓๕๗,๗๑๒
ผู้ที่ไม่ได้สัญชาติไทย และมีชื่ออยู่ในทะเบียนบ้าน	๖๙๔	๘๘๖	๗๐๙	๘๗๓	๗๑๓	๘๖๕
ผู้ที่มีชื่อในทะเบียนบ้านกลาง(ทะเบียนซึ่งผู้อำนวยการทะเบียนกลางกำหนดให้จัดทำขึ้นสำหรับลงรายการบุคคลที่ไม่อาจมีชื่อในทะเบียนบ้าน)	๑,๗๔๔	๑,๓๕๓	๑,๗๓๐	๑,๓๕๔	๑,๗๒๒	๑,๓๖๕
ผู้ที่อยู่ระหว่างการย้าย(ผู้ที่ย้ายออกแต่ยังไม่ได้ย้ายเข้า)	๖๙๑	๓๐๒	๕๙๗	๒๘๐	๕๕๗	๒๖๐

(ที่มา : ระบบสถิติทางการทะเบียน ธันวาคม ๒๕๖๑)

จำนวนประชากรในจังหวัดนครพนมมีทั้งสิ้น ๗๑๘,๖๗๓ คน แยกเป็น เพศชาย ๓๕๘,๒๕๒ คน เพศหญิง ๓๖๐,๑๔๘ คน จำนวนครัวเรือน ๒๒๓,๗๑๙ ครัวเรือน

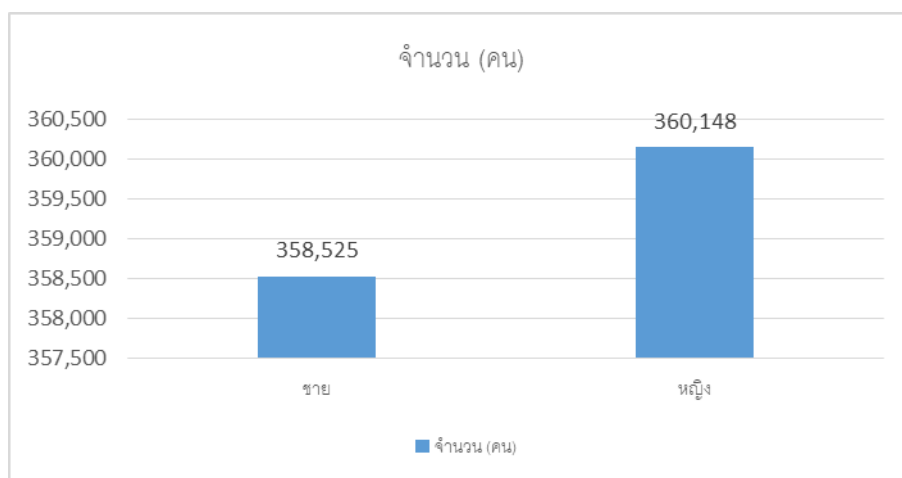
#### ตารางแสดงจำนวนประชากรแยกเพศ รายอำเภอ/ท้องถิ่น

อำเภอ/ท้องถิ่น	ประชากร (คน)			ครัวเรือน
	ชาย	หญิง	รวม	
อำเภอเมืองนครพนม	๕๙,๗๘๓	๕๘,๕๐๐	๑๑๘,๒๘๓	๓๔,๖๐๗
อำเภอปลาปาก	๒๕,๒๗๙	๒๕,๐๗๐	๕๐,๓๔๙	๑๕,๖๒๓
อำเภอท่าอุเทน	๒๗,๔๘๓	๒๗,๑๕๒	๕๔,๖๓๕	๑๕,๒๕๙
อำเภอบ้านแพง	๑๓,๓๕๒	๑๓,๑๘๙	๒๖,๕๔๑	๗,๗๒๕
อำเภอธาตุพนม	๓๖,๑๗๐	๓๖,๕๙๓	๗๒,๗๖๓	๒๒,๓๒๔
อำเภอรณนคร	๒๐,๘๘๔	๒๐,๖๔๘	๔๑,๕๓๒	๑๒,๓๘๘
อำเภอนาแก	๓๕,๙๙๔	๓๖,๔๘๗	๗๒,๔๘๑	๒๐,๘๐๓
อำเภอศรีสงคราม	๓๒,๒๒๒	๓๒,๓๙๔	๖๔,๖๑๖	๑๘,๕๒๐
อำเภอนาหว้า	๑๙,๗๙๒	๑๙,๙๐๕	๓๙,๖๙๗	๑๒,๓๗๒
อำเภอโพนสวรรค์	๒๖,๑๖๕	๒๖,๒๐๔	๕๒,๓๖๙	๑๖,๑๓๑

อำเภอนาทม	๑๑,๗๙๐	๑๑,๖๔๕	๒๓,๔๓๕	๗,๑๐๓
อำเภอวังยาง	๗,๗๘๘	๗,๖๘๐	๑๕,๔๖๘	๔,๕๓๔
ท้องถิ่นเทศบาลตำบลปลาปาก	๑,๙๑๔	๒,๐๖๖	๓,๙๘๐	๑,๔๙๒
ท้องถิ่นเทศบาลตำบลโพธิ์สวรรค์	๒,๗๑๔	๒,๗๓๕	๕,๔๔๙	๑,๗๖๖
ท้องถิ่นเทศบาลตำบลนาหว้า	๕,๙๙๔	๖,๑๘๒	๑๒,๑๗๖	๔,๐๕๒
ท้องถิ่นเทศบาลตำบลศรีสงคราม	๒,๕๒๕	๒,๖๖๘	๕,๑๙๓	๒,๓๘๖
ท้องถิ่นเทศบาลตำบลนาแก	๒,๑๓๑	๒,๓๔๕	๔,๔๗๖	๒,๒๗๘
ท้องถิ่นเทศบาลตำบลเรณูนคร	๒,๒๑๐	๒,๔๗๔	๔,๖๘๔	๑,๖๖๔
ท้องถิ่นเทศบาลตำบลธาตุพนม	๕,๐๐๑	๕,๓๐๐	๑๐,๓๐๑	๔,๐๐๖
ท้องถิ่นเทศบาลตำบลบ้านแพง	๔,๔๐๙	๔,๕๖๘	๘,๙๗๗	๓,๔๙๖
ท้องถิ่นเทศบาลตำบลท่าอุเทน	๒,๔๐๑	๒,๕๑๕	๔,๙๑๖	๑,๘๗๘
ท้องถิ่นเทศบาลเมืองนครพนม	๑๒,๔๘๔	๑๓,๘๒๘	๒๖,๓๑๒	๑๔,๓๑๒
<b>รวม</b>	<b>๓๕๘,๕๒๕</b>	<b>๓๖๐,๑๔๘</b>	<b>๗๑๘,๖๗๓</b>	<b>๒๒๓,๗๑๙</b>

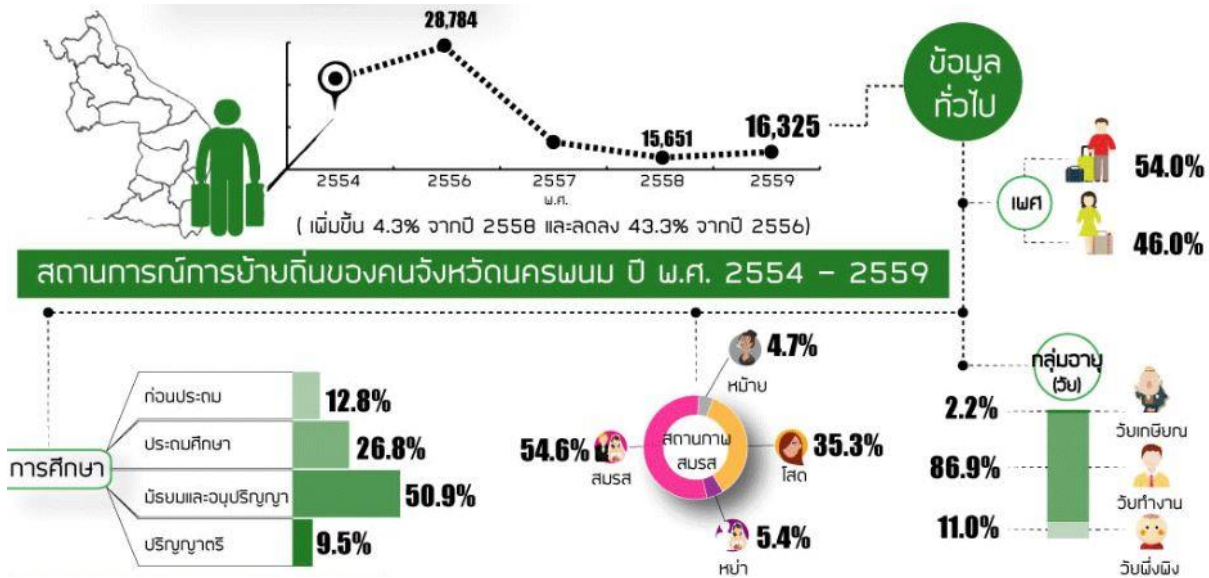
(ที่มา : สำนักทะเบียนจังหวัด ธันวาคม ๒๕๖๑)

### แผนภูมิแสดงจำนวนประชากร



จากข้อมูลฐานทะเบียนซึ่งจัดเก็บโดยกรมการปกครอง จังหวัดนครพนมมีประชากรทั้งสิ้น ๗๑๘,๐๒๘ คน มีครัวเรือนทั้งสิ้น ๒๒๐,๖๙๓ โดยแบ่งเป็นชายทั้งสิ้น ๓๕๘,๓๑๑ คน (๔๙.๙๑%) และประชากรหญิง ๓๕๙,๗๑๗ คน (๕๐.๐๙%)<sup>๑</sup> ประชากรในปี ๒๕๖๐ นั้นเพิ่มขึ้นจากปี ๒๕๕๙ ซึ่งมีประชากรทั้งสิ้น ๗๑๖,๘๗๓ อย่างไรก็ตามจากการสำรวจข้อมูลความจำเป็นพื้นฐาน ซึ่งเป็นการสำรวจครัวเรือนแบบรายครัวเรือ (Door-to-door Survey) พบว่าจำนวนประชากรจังหวัดนครพนมที่อาศัยอยู่จริงมีจำนวนเพียง ๕๐๑,๕๕๙ คน โดยเป็นชายทั้งสิ้น ๒๔๗,๗๖๔ คน (๔๙.๔๐%) และ เป็นหญิง ๒๕๓,๗๙๕ คน (๕๐.๖๐%) แต่ความต่างระหว่างข้อมูลทางทะเบียนและผู้อาศัยจริงอาจ

สะท้อนให้เห็นการย้ายถิ่นของประชากรของประชากรจังหวัดนครพนมซึ่งออกไปทำงานนอกจังหวัดนครพนม ซึ่งสอดคล้องกับการสำรวจของสำนักงานสถิติจังหวัดนครพนม ซึ่งมีการสำรวจการย้ายถิ่นประชากรจังหวัดนครพนมในปี ๒๕๕๙ แสดงให้เห็นว่า การย้ายถิ่นของจังหวัดนครพนมมีชะลอตัวในช่วงปี ๒๕๕๖ – ๒๕๕๘ แต่กลับมาเพิ่มขึ้นเล็กน้อยในช่วงปี ๒๕๕๙ โดยเฉพาะอย่างยิ่งในกลุ่มวัยทำงาน ดังปรากฏในรูป ๒.๘ การย้ายถิ่นออกในลักษณะเช่นนี้อาจส่งผลต่อโครงสร้างแรงงานโดยเฉพาะในภาคเกษตร และในหมู่บ้านซึ่งภาคเกษตรเป็นกิจกรรมทางเศรษฐกิจหลัก



รูป ๒.๙ การสำรวจการย้ายถิ่นจังหวัดนครพนมระหว่างปี ๒๕๕๔ - ๒๕๕๙  
ที่มา: สำนักงานสถิติจังหวัดนครพนม, ๒๕๖๑

### ๓.๒ ช่วงอายุและจำนวนประชากร

#### ๑. ข้อมูลประชากรตามฐานข้อมูลทะเบียนราษฎร์

ณ เดือนธันวาคม ๒๕๖๑ จังหวัดนครพนมมีจำนวนประชากรรวมทั้งหมด ๗๑๖,๘๗๓ คน แยกเป็นชาย จำนวน ๓๕๗,๘๑๙ คน และเป็นหญิง จำนวน ๓๕๙,๐๕๔ คน จากจำนวนครัวเรือนทั้งหมด ๒๑๗,๑๖๐ ครัวเรือน

ตารางแสดงจำนวนประชากร

เพศ	จำนวน (คน)	ร้อยละ
ชาย	๓๕๘,๕๒๕	๔๙.๙๑
หญิง	๓๖๐,๑๔๘	๕๐.๐๘
รวม	๗๑๘,๖๗๓	๑๐๐.๐๐

แผนภูมิแสดงจำนวนประชากร



(ที่มา : สำนักทะเบียนกลาง ๑๕ กรกฎาคม ๒๕๕๙)

## ๒. เด็กอายุต่ำกว่า ๑๘ ปี ตามฐานข้อมูลทะเบียนราษฎร์

ณ เดือนธันวาคม ๒๕๖๑ จังหวัดนครพนมมีจำนวนเด็กอายุต่ำกว่า ๑๘ ปีทั้งสิ้น ๑๖๘,๔๑๔ คน แบ่งเป็นเพศชาย จำนวน ๘๖,๓๐๐ คน และเพศหญิง ๘๒,๑๑๔ คน โดยประกอบด้วย

- เด็กแรกเกิด-ปฐมวัย (๐-๕ ปี) จำนวน ๔๕,๕๑๑ คน แบ่งเป็นเพศชาย จำนวน ๒๓,๔๔๗ คน และเพศหญิง ๒๒,๐๖๔ คน

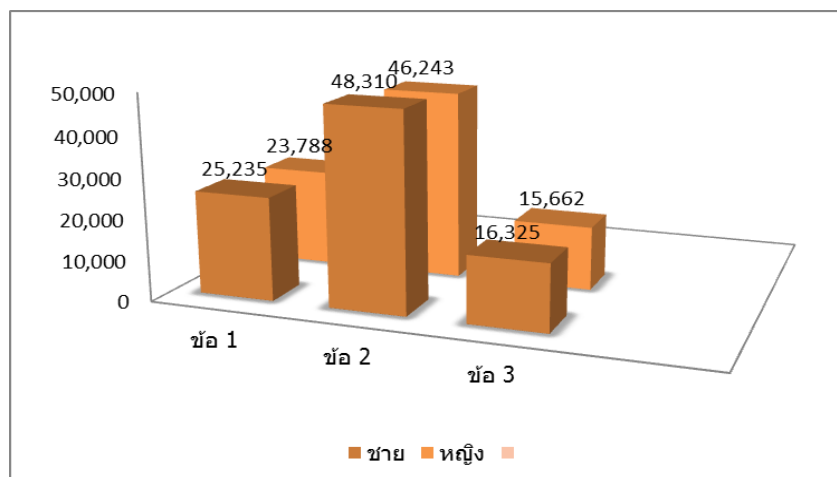
- เด็กวัยเรียนตามการศึกษาภาคบังคับ (อายุ ๖-๑๕ ปี) จำนวน ๙๓,๑๔๐ คน แบ่งเป็นเพศชาย ๔๗,๕๕๕ คน และเพศหญิง ๔๕,๕๘๕ คน

- เด็กวัยเรียน (อายุ ๑๖-๑๘ ปี) จำนวน ๒๙,๗๖๓ คน แบ่งเป็นเพศชาย ๑๕,๒๙๘ คน และเพศหญิง ๑๔,๔๖๕ คน

### ตารางแสดงประชากรเด็ก อายุต่ำกว่า ๑๘ ปี

เด็ก	ชาย	หญิง	รวม (คน)
๑.เด็กแรกเกิด-ปฐมวัย (อายุ ๐-๕ ปี)	๒๓,๔๔๗	๒๒,๐๖๔	๔๕,๕๑๑
๒.เด็กวัยเรียนตามการศึกษาภาคบังคับ (อายุ ๖-๑๕ ปี)	๔๗,๕๕๕	๔๕,๕๘๕	๙๓,๑๔๐
๓.เด็กวัยเรียน (อายุ ๑๖-๑๘ ปี)	๑๕,๒๙๘	๑๔,๔๖๕	๒๙,๗๖๓
รวม อายุต่ำกว่า ๑๘ ปี	๘๖,๓๐๐	๘๒,๑๑๔	๑๖๘,๔๑๔

### แผนภูมิแสดงจำนวนประชากรเด็ก อายุ ต่ำกว่า ๑๘ ปี



**๓. เยาวชน อายุตั้งแต่ ๑๘-๒๕ ปี ตามฐานข้อมูลทะเบียนราษฎร์**

ณ เดือนธันวาคม ๒๕๖๑ จังหวัดนครพนมมีเยาวชนจำนวน ๗๓,๗๑๒ คน แบ่งเป็นเพศชาย ๓๖,๙๙๘ คน และเพศหญิง ๓๖,๗๑๔ คน

**ตารางแสดงประชากรเยาวชน**

เพศ	จำนวน
ชาย	๓๖,๙๙๘
หญิง	๓๖,๗๑๔
รวม	๗๓,๗๑๒

**๔. วัยแรงงาน อายุตั้งแต่ ๒๕-๕๙ ปี ตามฐานข้อมูลทะเบียนราษฎร์**

ณ เดือนธันวาคม ๒๕๖๑ จังหวัดนครพนมมีประชากรวัยแรงงานจำนวน ๓๓๓,๓๑๓ คน แบ่งเป็นเพศชาย ๑๖๘,๔๓๕ คน และเพศหญิง ๑๖๔,๘๗๘ คน

**ตารางแสดงประชากรวัยแรงงาน**

เพศ	จำนวน
ชาย	๑๖๘,๔๓๕
หญิง	๑๖๔,๘๗๘
รวม	๓๓๓,๓๑๓

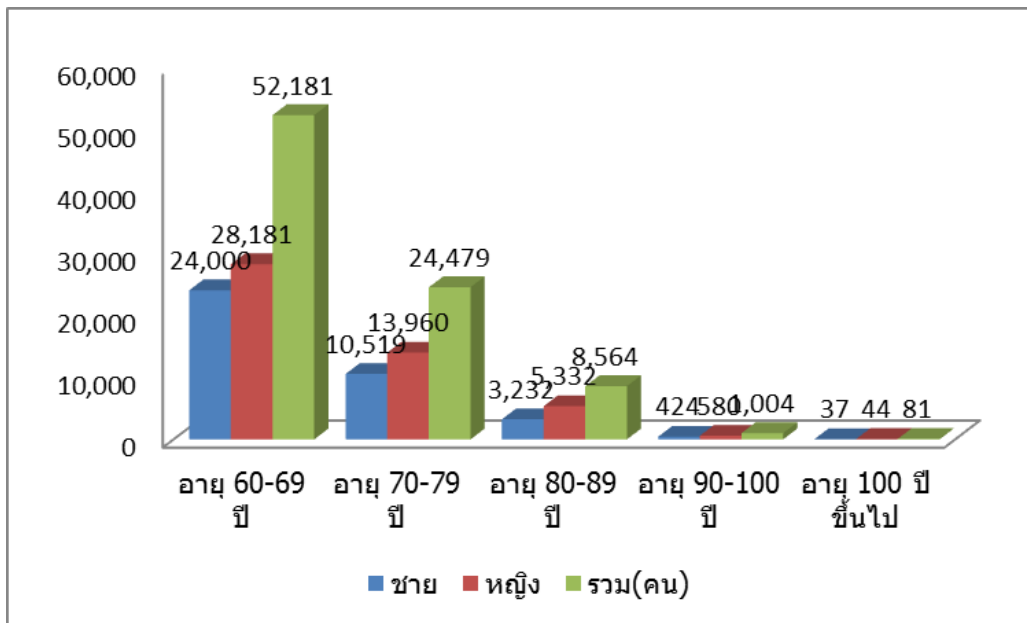
**๕. ผู้สูงอายุ อายุตั้งแต่ ๖๐ ปีขึ้นไป ตามฐานข้อมูลทะเบียนราษฎร์**

ณ เดือนธันวาคม ๒๕๕๙ จังหวัดนครพนมมีผู้สูงอายุจำนวน ๘๖,๓๐๙ คน แบ่งเป็นชาย ๓๘,๒๑๒ คน และเพศหญิง ๔๘,๐๙๗ คน ตามตาราง ดังนี้

**ตารางแสดงประชากรวัยผู้สูงอายุ**

ผู้สูงอายุ	ชาย	หญิง	รวม(คน)
อายุ ๖๐-๖๙ ปี	๒๔,๐๐๐	๒๘,๑๘๑	๕๒,๑๘๑
อายุ ๗๐-๗๙ ปี	๑๐,๕๑๙	๑๓,๙๖๐	๒๔,๔๗๙
อายุ ๘๐-๘๙ ปี	๓,๒๓๒	๕,๓๓๒	๘,๕๖๔
อายุ ๙๐-๑๐๐ ปี	๔๒๔	๕๘๐	๑,๐๐๔
อายุ ๑๐๐ ปีขึ้นไป	๓๗	๔๔	๘๑
รวม	๓๘,๒๑๒	๔๘,๐๙๗	๘๖,๓๐๙

### แผนภูมิแสดงจำนวนประชากรวัยผู้สูงอายุ



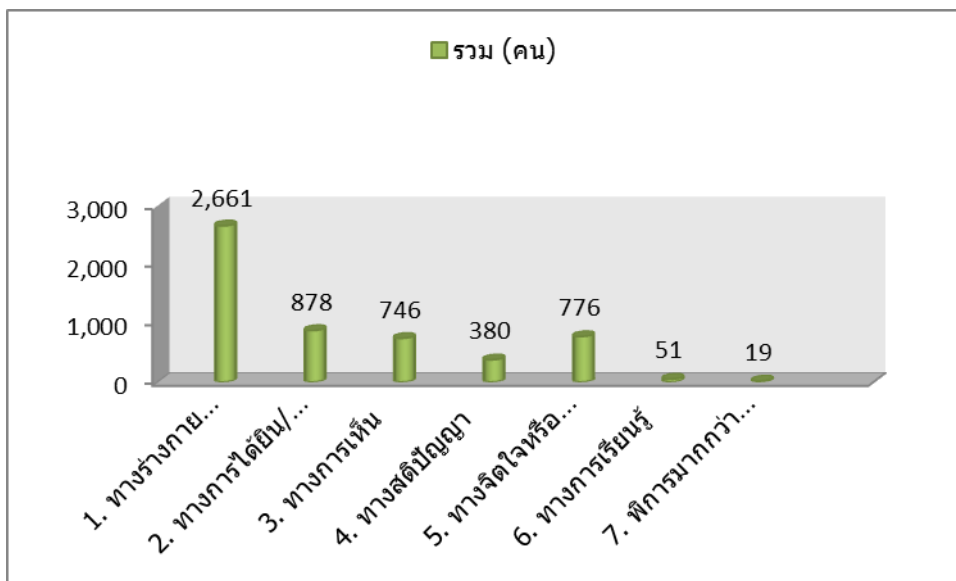
### ๖. คนพิการที่จดทะเบียน และประเภทของความพิการ

จำนวน ๕,๕๑๑ คน แบ่งเป็น ชายจำนวน ๒,๘๖๘ คน หญิงจำนวน ๒,๖๔๓ คน และได้แบ่งตามประเภทของความพิการตามตารางนี้

#### ตารางแสดงคนพิการที่จดทะเบียนและประเภทของความพิการ

ประเภทความพิการ	ชาย (คน)	หญิง (คน)	รวม (คน)
๑. ทางร่างกายหรือความเคลื่อนไหว	๑,๔๐๘	๑,๒๕๓	๒,๖๖๑
๒. ทางการได้ยิน/สื่อความหมาย	๔๑๕	๔๖๓	๘๗๘
๓. ทางการเห็น	๓๐๔	๔๔๒	๗๔๖
๔. ทางสติปัญญา	๒๐๘	๑๗๒	๓๘๐
๕. ทางจิตใจหรือพฤติกรรม	๔๘๔	๒๙๒	๗๗๖
๖. ทางการเรียนรู้	๓๖	๑๕	๕๑
๗. พิการมากกว่า ๑ ประเภท	๑๓	๖	๑๙
รวม	๒,๘๖๘	๒,๖๔๓	๕,๕๑๑

## แผนภูมิแสดงจำนวนคนพิการที่จดทะเบียนและประเภทของความพิการ



(ที่มา : ข้อมูลจากสำนักงานพัฒนาสังคมและความมั่นคงของมนุษย์จังหวัดนครพนม ณ วันที่ พฤษภาคม ๒๕๖๐)

### ๗. ครั้วเรื้อน ตามฐานข้อมูลทะเบียนราษฎร

จำนวน ๒๑๗,๑๖๐ ครั้วเรื้อน

หมายเหตุ ข้อ ๑.๑-๑.๕ และ ๑.๗ ข้อมูลจากสำนักงานสถิติจังหวัดนครพนม ข้อมูล ณ วันที่ ๓๑ ธันวาคม ๒๕๕๙

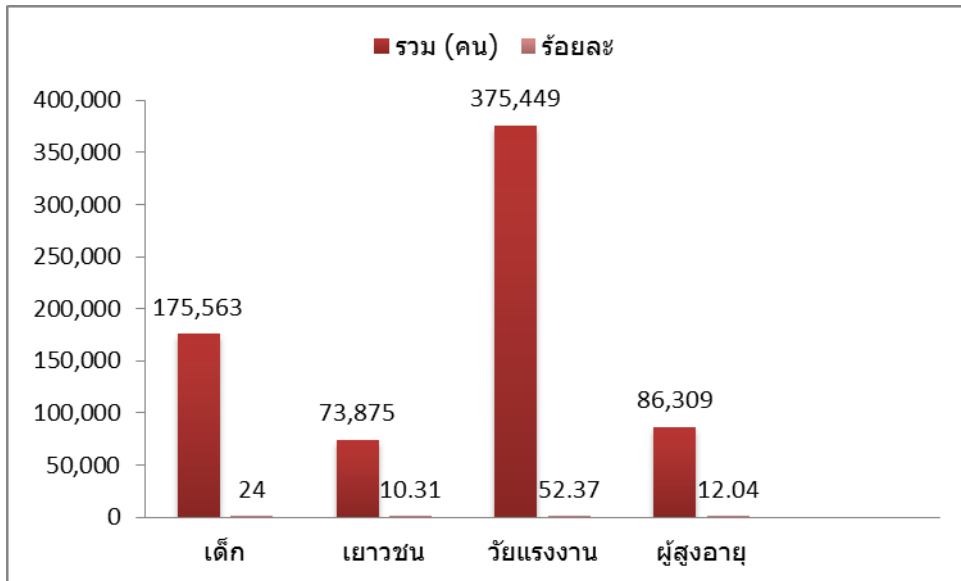
จากจำนวนประชากรทั้งหมดของจังหวัดนครพนม จำนวน ๗๑๑,๑๙๖ คน ด้วยแบ่งเป็น เด็ก จำนวน ๑๗๕,๕๖๓ คน เยาวชน จำนวน ๗๓,๘๗๕ คน วันแรงงาน จำนวน ๓๗๕,๔๔๙ คน ผู้สูงอายุ จำนวน ๘๖,๓๐๙ คน และสามารถคิดเป็นร้อยละได้ตามตารางที่ ๗

#### ตารางแสดงร้อยละของจำนวนประชากรจังหวัดนครพนม

ประชากร	รวม (คน)	ร้อยละ
เด็ก	๑๗๕,๕๖๓	๒๔.๕๙
เยาวชน	๗๓,๘๗๕	๑๐.๓๑
วัยแรงงาน	๓๗๕,๔๔๙	๕๒.๓๗
ผู้สูงอายุ	๘๖,๓๐๙	๑๒.๐๔
รวม	๗๑๑,๑๙๖	๙๙.๒๑



### แผนภูมิแสดงจำนวนประชากรจังหวัดนครพนม



หมายเหตุ ผู้ที่ไม่ได้สัญชาติไทยและมีชื่ออยู่ในทะเบียนบ้าน จำนวน ๑,๕๘๐ คน และผู้อำนวยกลางทะเบียนกลางกำหนดให้จัดทำขึ้นสำหรับลงรายการ บุคคลที่ไม่อาจมีชื่อในทะเบียนบ้าน จำนวน ๓,๐๙๗ คน และผู้ที่อยู่ระหว่างการย้าย (ผู้ที่ย้ายออกแต่ยังไม่ได้ย้ายเข้า) จำนวน ๙๙๓ คน และบุคคลที่ระบุ เกิดในจันทร์คติ ๗ คน

## ๔. สภาพทางสังคม

### ๔.๑ การศึกษา

ข้อมูลคุณภาพชีวิตของประชาชนจังหวัดนครพนม ตามเกณฑ์ชี้วัด จปฐ.

ข้อมูลคุณภาพชีวิตของประชาชนจังหวัดนครพนม ตามเกณฑ์ชี้วัด จปฐ. ปี ๒๕๖๐ ตัวชี้วัด ข้อมูลความจำเป็นพื้นฐาน (จปฐ.) ๕ หมวด ๓๑ ตัวชี้วัด จากการประมวลผลข้อมูลความจำเป็นพื้นฐาน (จปฐ.) ในพื้นที่ ๑,๑๖๑ หมู่บ้าน/ชุมชน ๙๕ ตำบล ๑๐ อปท. ๑๒ อำเภอของประชาชนดังนี้ (ที่มา: สำนักงานพัฒนาชุมชนจังหวัดนครพนม)

❖ จำนวนครัวเรือน	๑๖๖,๔๘๒	ครัวเรือน
❖ จำนวนประชากร	๕๐๑,๕๕๙	คน
➢ เป็นชาย	๒๔๗,๗๖๔	คน
➢ เป็นหญิง	๒๕๓,๗๙๕	คน
❖ รายได้เฉลี่ยต่อคนต่อปี	<u>๖๖,๘๐๖</u>	บาท/คน/ปี
❖ รายจ่ายเฉลี่ย	<u>๔๐,๗๗๔</u>	บาท/คน/ปี

### จำนวนประชากรจำแนกตามระดับการศึกษา ระดับจังหวัด ปี ๒๕๖๐

จากข้อมูล จปฐ. ปี ๒๕๖๐ พบว่าประชากรในจังหวัดนครพนม มีระดับการศึกษาสูงสุด ๓ ลำดับแรก คือ ๑) จบชั้นประถมศึกษา (ป.๔, ป.๗, ป.๖) คิดเป็นร้อยละ ๕๑.๑๗

๒) มัธยมศึกษาตอนต้น (มศ.๑-๓, ม.๑-๓) คิดเป็นร้อยละ ๑๖.๗๙

๓) มัธยมศึกษาตอนปลาย (มศ.๔-๕, ม.๔-๖, ปวช.) คิดเป็นร้อยละ ๑๒.๖๐

ตารางแสดงจำนวนประชากรจำแนกตามระดับการศึกษา ระดับจังหวัด ปี ๒๕๖๐

ลำดับที่	ระดับการศึกษา	เพศชาย		เพศหญิง		รวม	
		คน	ร้อยละ	คน	ร้อยละ	คน	ร้อยละ
๑	จบชั้นประถมศึกษา (ป.๔, ป.๗, ป.๖)	๑๒๕,๕๘๙	๒๕.๐๔	๑๓๑,๐๘๑	๒๖.๑๓	๒๕๖,๖๗๐	๕๑.๑๗
๒	มัธยมศึกษาตอนต้น (มศ.๑-๓, ม.๑-๓)	๔๔,๗๒๗	๘.๙๒	๓๙,๔๘๔	๗.๘๗	๘๔,๒๑๑	๑๖.๗๙
๓	มัธยมศึกษาตอนปลาย (มศ.๔-๕, ม.๔-๖, ปวช.)	๓๐,๖๓๓	๖.๑๑	๓๒,๕๖๙	๖.๕๙	๖๓,๒๐๒	๑๒.๖๐
๔	ปริญญาตรี หรือเทียบเท่า	๑๒,๓๕๕	๒.๔๖	๑๗,๐๖๘	๓.๔๐	๒๙,๔๒๓	๕.๘๗
๕	ต่ำกว่าชั้นประถมศึกษา (ป.๔, ป.๗, ป.๖)	๙,๘๖๒	๑.๙๗	๑๐,๐๑๐	๒.๐๐	๑๙,๘๗๒	๓.๙๖
๖	อนุบาล/ศูนย์เด็กเล็ก	๑๐,๒๖๖	๒.๐๕	๙,๕๖๕	๑.๙๑	๑๙,๘๓๑	๓.๙๕
๗	อนุปริญญา หรือเทียบเท่า หรือ ปวส.	๗,๐๘๖	๑.๔๑	๖,๔๙๙	๑.๓๐	๑๓,๕๘๕	๒.๗๑
๘	ไม่เคยศึกษา	๖,๒๖๖	๑.๒๕	๖,๔๐๖	๑.๒๘	๑๒,๖๗๒	๒.๕๓
๙	สูงกว่าปริญญาตรี	๙๘๐	๐.๒๐	๑,๑๑๓	๐.๒๒	๒,๐๙๓	๐.๔๒
รวม		๒๔๗,๗๖๔	๔๙.๔๐	๒๕๓,๗๙๕	๕๐.๖๐	๕๐๑,๕๕๙	๑๐๐.๐๐

(ที่มา : สำนักงานพัฒนาชุมชนจังหวัดนครพนม)

ตารางแสดงจำนวนประชากรจำแนกตามประเภทอาชีพ ระดับจังหวัด ปี ๒๕๖๐

ลำดับ	ประเภทอาชีพ	เพศ				รวม (คน)	ร้อยละ
		ชาย (คน)	ร้อยละ	หญิง (คน)	ร้อยละ		
๑	เกษตรกรกรรม - ทำนา	๑๕๕,๗๙๗	๒๓.๐๙	๑๒๐,๐๙๘	๒๓.๙๔	๒๗๕,๘๙๕	๕๗.๐๓
๒	กำลังศึกษา	๕๒,๙๘๗	๑๐.๕๖	๕๓,๙๙๖	๑๐.๗๗	๑๐๖,๙๘๓	๒๑.๓๓
๓	รับจ้างทั่วไป	๔๐,๔๘๙	๘.๐๗	๓๓,๗๑๒	๖.๗๒	๗๔,๒๐๑	๑๔.๗๙
๔	ไม่มีอาชีพ	๙,๓๒๑	๑.๘๖	๑๑,๓๒๔	๒.๒๖	๒๐,๖๔๕	๔.๑๒
๕	ค้าขาย	๗,๑๘๙	๑.๔๓	๑๑,๔๒๒	๒.๒๘	๑๘,๖๑๑	๓.๗๑
๖	อาชีพอื่นๆ	๖,๖๕๐	๑.๓๓	๘,๑๗๘	๑.๖๓	๑๔,๘๒๘	๒.๙๖
๗	พนักงาน-รับราชการ	๗,๒๗๓	๑.๔๕	๗,๑๒๐	๑.๔๒	๑๔,๓๙๓	๒.๘๗
๘	ธุรกิจส่วนตัว	๒,๓๓๘	๐.๔๗	๒,๓๓๕	๐.๔๗	๔,๖๗๓	๐.๙๓
๙	พนักงานบริษัท	๒,๑๖๗	๐.๔๓	๒,๓๒๔	๐.๔๖	๔,๔๙๑	๐.๙๐
๑๐	เกษตรกรกรรม - ทำสวน	๑,๙๕๕	๐.๓๙	๑,๗๗๘	๐.๓๕	๓,๗๓๓	๐.๗๔
๑๑	เกษตรกรกรรม - ทำไร่	๗๙๐	๐.๑๖	๘๓๔	๐.๑๗	๑,๖๒๔	๐.๓๒
๑๒	พนักงาน-รัฐวิสาหกิจ	๕๙๓	๐.๑๒	๕๗๗	๐.๑๒	๑,๑๗๐	๐.๒๓
๑๓	เกษตรกรกรรม - ประมง	๑๑๘	๐.๐๒	๓๐	๐.๐๑	๑๔๘	๐.๐๓
๑๔	เกษตรกรกรรม - ปศุสัตว์	๙๗	๐.๐๒	๖๗	๐.๐๑	๑๖๔	๐.๐๓
รวม		๒๔๗,๗๖๔	๔๙.๔๐	๒๕๓,๗๙๕	๕๐.๖๐	๕๐๑,๕๕๙	๑๐๐.๐๐

(ที่มา : สำนักงานพัฒนาชุมชนจังหวัดนครพนม)

### จำนวนประชากรจำแนกตามประเภทอาชีพ ระดับจังหวัด ปี ๒๕๖๐

- จากข้อมูล จปฐ. ปี ๒๕๖๐ พบว่าประชากรในจังหวัดนครพนม ประกอบอาชีพสูงสุด ๓ ลำดับแรก คือ ๑) เกษตรกรรม-ทำนา คิดเป็นร้อยละ ๔๗.๐๓
- ๒) กำลังศึกษา คิดเป็นร้อยละ ๒๑.๓๓
- ๓) รับจ้างทั่วไป คิดเป็นร้อยละ ๑๔.๔๙

**ระดับความสุขเฉลี่ย ปี ๒๕๖๐** จากข้อมูล จปฐ. ปี ๒๕๖๐ คนในครัวเรือนของจังหวัดนครพนม มีระดับความสุขเฉลี่ยที่ ๘.๒๑ คะแนนจากคะแนนเต็ม ๑๐ คะแนน โดยอำเภอศรีสงคราม ประชาชนมีระดับความสุขเฉลี่ยสูงสุด ๘.๔๖ คะแนน รองลงมาคือปลาปาก และอำเภอนาหว้า บ้านแพง ส่วนอำเภอท่าอุเทน และอำเภอวังยาง ประชาชนมีระดับความสุขเฉลี่ยน้อยที่สุด

### ตารางแสดงระดับความสุขเฉลี่ย ปี ๒๕๖๐

ที่	พื้นที่	ระดับความสุขเฉลี่ยของคนในครัวเรือน
๑	อำเภอศรีสงคราม	๘.๔๖ (สุขที่สุด @ อำเภอศรีสงคราม)
๒	อำเภอปลาปาก	๘.๔๒
๓	อำเภอนาหว้า	๘.๓๓
๔	อำเภอบ้านแพง	๘.๓๓
๕	อำเภอเรณูนคร	๘.๒๙
๖	อำเภอโพนสวรรค์	๘.๒๐
๗	อำเภอเมืองนครพนม	๘.๑๖
๘	อำเภอธาตุพนม	๘.๐๘
๙	อำเภอนาแก	๘.๐๘
๑๐	อำเภอนาทม	๘.๐๘
๑๑	อำเภอท่าอุเทน	๘.๐๔
๑๒	อำเภอวังยาง	๘.๐๔
จังหวัดนครพนม		๘.๒๑

(ที่มา : สำนักงานพัฒนาชุมชนจังหวัดนครพนม)

ปัญหาที่ควรได้รับการแก้ไขของคนนครพนม ปี ๒๕๖๐ (๑๐ ลำดับแรก ตามเกณฑ์ตัวชี้วัด จปฐ.)

ลำดับที่	ตัวชี้วัดที่		จำนวนที่ สำรวจทั้งหมด	ไม่ผ่านเกณฑ์	
				จำนวน	ร้อยละ
๑	๒๔	คนในครัวเรือนไม่ดื่มสุรา	๕๐๑,๕๕๙ คน	๔๘,๒๓๕ คน	๙.๖๒
๒	๒๕	คนในครัวเรือนไม่สูบบุหรี่	๕๐๑,๕๕๙ คน	๔๕,๕๐๔ คน	๙.๐๗
๓	๑๖	เด็กอายุ ๖-๑๔ ปี ได้รับการศึกษาภาคบังคับ ๙ ปี	๕๙,๑๙๔ คน	๓,๓๒๘ คน	๕.๖๒
๔	๒๓	ครัวเรือนมีการเก็บออมเงิน	๑๖๖,๔๘๒ ครัว.	๙,๒๒๕ ครัว.	๕.๕๔
๕	๑๗	เด็กจบชั้น ม.๓ ได้เรียนต่อชั้น ม.๔ หรือเทียบเท่า	๒,๒๑๔ คน	๑๑๑ คน	๕.๐๑
๖	๔	ครัวเรือนกินอาหารถูกสุขลักษณะ ปลอดภัยและได้มาตรฐาน	๑๖๖,๔๘๒ ครัว.	๖,๑๒๒ ครัว.	๐.๖๒
๗	๖	คนอายุ ๓๕ ปีขึ้นไป ได้รับการตรวจสุขภาพประจำปี	๒๘๗,๗๒๙ คน	๑๐,๔๓๑ คน	๓.๖๓
๘	๒๒	รายได้เฉลี่ยของคนในครัวเรือนต่อปี	๑๖๖,๔๘๒ ครัว.	๔,๖๐๘ ครัว.	๒.๗๗
๙	๒๑	คนอายุ ๖๐ ปีขึ้นไป มีอาชีพและรายได้	๘๐,๕๘๓ คน	๑,๘๗๒ คน	๒.๓๒
๑๐	๑๑	ครัวเรือนมีการจัดบ้านเรือนเป็นระเบียบเรียบร้อย สะอาด และถูกสุขลักษณะ	๑๖๖,๔๘๒ ครัว.	๓,๕๕๓ ครัว.	๒.๑๖

### ข้อมูลด้านการศึกษา

๑) จำนวนสถานศึกษาจังหวัดนครพนม ปีการศึกษา ๒๕๖๐ พบว่ามีจำนวนสถานศึกษาทั้งสิ้น ๕๗๐ แห่ง เมื่อพิจารณาสถานศึกษาในสังกัดกระทรวงศึกษาธิการพบว่าสำนักงานคณะกรรมการการศึกษาขั้นพื้นฐานมากที่สุด ๔๙๘ แห่ง ส่วนสถานศึกษานอกสังกัดกระทรวงศึกษาธิการพบว่าสำนักงานพระพุทธศาสนาแห่งชาติ (โรงเรียนพระปริยัติธรรมแผนกสามัญ) สังกัดกระทรวงวัฒนธรรมมีสถานศึกษามากที่สุดคือ ๑๐ แห่ง

หากพิจารณาความครอบคลุมของสถานศึกษาในจังหวัดนครพนมพบว่าสถานศึกษาในสังกัดกระทรวงศึกษาธิการคือ สำนักงานคณะกรรมการการศึกษาขั้นพื้นฐาน และสำนักงานส่งเสริมการศึกษานอกระบบและการศึกษาตามอัธยาศัยจังหวัดนครพนม มีสถานศึกษาครอบคลุมทุกอำเภอ

ตารางแสดงจำนวนสถานศึกษาจังหวัดนครพนม ปีการศึกษา ๒๕๖๐ จำแนกตามสังกัดและรายอำเภอ

อำเภอ	รวมทั้งสิ้น	สังกัดกระทรวงศึกษาธิการ							นอกสังกัดกระทรวงศึกษาธิการ				
		รวม	สพฐ.		สช.	สอศ.	สกอ.	กศน.	รวม	พศ.	อปท.	อบจ.	ตชด.
			สพป	สพม.									
เมืองนครพนม	๙๓	๘๔	๖๖	๗	๕	๔	๑	๑	๙	๑	๗	๑	
ธาตุพนม	๖๑	๖๐	๔๘	๖	๓	๑	๑	๑	๑	๑			-
นาแก	๖๖	๖๕	๕๔	๕	๒	๒	๑	๑	๑	๑	-	-	-
ปลาปาก	๕๔	๕๔	๔๓	๖	๓	๑	-	๑	-		-	-	-
เรณูนคร	๔๕	๔๔	๓๗	๒	๔	-	-	๑	๑	๑	-	-	-
วังยาง	๑๗	๑๗	๑๔	๒	-	-	-	๑	-	-	-	-	-
ท่าอุเทน	๕๔	๕๑	๔๔	๖	-	๑	-	๑	๓	-	-	-	๓
บ้านแพง	๓๔	๓๓	๒๘	๓	๑	๑	-	๑	๑	-	-	-	๑
ศรีสงคราม	๕๖	๕๔	๔๔	๖	๓	๒	-	๑	๒	๒	-	-	-
นาหว้า	๓๓	๓๐	๒๔	๔	๑	-	-	๑	๓	๓	-	-	-
โพนสวรรค์	๓๗	๓๔	๓๐	๒	๑	๑	-	๑	๓	๑	-	-	๒
นาทม	๒๐	๑๘	๑๕	๒	-	-	-	๑	๒	-	-	-	๒
รวม	๕๗๐	๕๔๔	๔๔๗	๕๑	๒๓	๑๓	๓	๑๒	๒๖	๑๐	๗	๑	๘

(ที่มา : หน่วยงานทางการศึกษาทุกสังกัดในจังหวัดนครพนม ปีการศึกษา ๒๕๖๐ (๑๐ มิถุนายน ๒๕๖๐))

**ตัวย่อ**

- สพฐ. สำนักงานคณะกรรมการการศึกษาขั้นพื้นฐาน (โรงเรียนประถมศึกษา/มัธยมศึกษา)
- สช. สำนักบริหารงานคณะกรรมการส่งเสริมการศึกษาเอกชน(โรงเรียนเอกชน)
- สอศ. สำนักงานคณะกรรมการการอาชีวศึกษา
- สกอ. สำนักงานคณะกรรมการการอุดมศึกษา(ม.นพ./มร./มจร.)
- พศ. สำนักงานพระพุทธศาสนาแห่งชาติ (โรงเรียนพระปริยัติธรรมแผนกสามัญ)
- เทศบาล โรงเรียนเทศบาล สังกัดสำนักบริหารการศึกษาร่วมท้องถิ่น
- สตช. โรงเรียนตำรวจตระเวนชายแดน
- กศน. สำนักงานส่งเสริมการศึกษานอกระบบและการศึกษาตามอัธยาศัยจังหวัดนครพนม

๒) จำนวนนักเรียน/ นักศึกษาจังหวัดนครพนม ปีการศึกษา ๒๕๖๐ พบว่า มีจำนวนนักเรียน/ นักศึกษา ทั้งสิ้น ๑๓๒,๐๔๓ คน และศึกษาในหน่วยงานทางการศึกษาสังกัดสำนักงานคณะกรรมการการศึกษาขั้นพื้นฐาน กระทรวงศึกษาธิการ คือ สำนักงานเขตพื้นที่การศึกษาประถมศึกษานครพนม เขต ๑ สำนักงานเขตพื้นที่การศึกษาประถมศึกษานครพนม เขต ๒ และสำนักงานเขตพื้นที่การศึกษามัธยมศึกษา เขต ๒๒ มากที่สุด ๑๐๐,๖๙๒ คน รองลงมาคือสำนักงานส่งเสริมการศึกษานอกระบบและการศึกษาตามอัธยาศัยจังหวัดนครพนม จำนวน ๑๑,๕๖๒ คน

ตารางแสดงข้อมูลจำนวนสถานศึกษา/นักเรียน/หน่วยงานทางการศึกษาในจังหวัดนครพนม

สพท.		สพฐ.			สอศ.		กศน.	สกอ.	เทศบาล	อบจ.	ตชด.	พศ.	รวม
		สพป.	สพม.	สช.	สข.	รัฐ							
เขต ๑	สถานศึกษา	๒๖๒	๒๘	๑๗	๖	๒	๖	๓	๖	๑	๐	๔	๓๒๙
	นักเรียน/นักศึกษา	๓๖,๕๒๑	๒๐,๗๔๕	๕,๒๑๙	๓,๕๙๙	๒,๒๒๑		๑๐,๗๕๒	๓,๘๙๒	๒๓๙	๐	๕๓๕	๘๓,๗๒๓
	ครู/บุคลากรทางการศึกษา	๒,๗๓๖	๙๘๔	๑๙๙	๑๒๕	๘๕		๔๕๐	๑๔๔	๓๑	๐	๒๘	๔,๗๘๒
เขต ๒	สถานศึกษา	๑๘๕	๒๓	๖	๔	๑	๖	๑	๐	๐	๘	๖	๒๓๔
	นักเรียน/นักศึกษา	๓๑,๘๕๘	๑๑,๕๖๘	๑,๕๒๘	๑,๑๙๔	๖๖๒		๓๘๗	๐	๐	๖๘๑	๔๔๒	๔๘,๓๒๐
	ครู/บุคลากรทางการศึกษา	๑,๙๗๓	๕๘๐	๕๗	๘๐	๕๓		๖๕	๐	๐	๖๔	๑๓	๒,๘๘๕
รวม	สถานศึกษา	๔๔๗	๕๑	๒๓	๑๐	๓	๑๒	๔	๖	๑	๘	๑๐	๕๖๓
	นักเรียน/นักศึกษา	๖๘,๓๗๙	๓๒,๓๑๓	๖,๗๔๗	๔,๗๙๓	๒,๘๘๓	๑๑,๕๖๒	๑๑,๑๓๙	๓,๘๙๒	๒๓๙	๖๘๑	๙๗๗	๑๓๒,๐๔๓
	ครู/บุคลากรทางการศึกษา	๔,๗๐๙	๑,๕๖๔	๒๕๖	๒๐๕	๑๓๘	๒๐๘	๕๑๕	๑๔๔	๓๑	๖๔	๔๑	๗,๖๖๗

(ที่มา: หน่วยงานทางการศึกษาในจังหวัดนครพนม)

๓) จำนวนครู/คณาจารย์และบุคลากรทางการศึกษาจังหวัด ปีการศึกษา ๒๕๖๐ พบว่ามี

จำนวนครู/คณาจารย์และบุคลากรทางการศึกษาจังหวัดนครพนม ทั้งสิ้น ๗,๖๖๗ คน เมื่อพิจารณาจำนวนครู/คณาจารย์และบุคลากรทางการศึกษาจังหวัดนครพนม จำแนกตามสังกัดพบว่าสถานศึกษาในสังกัดกระทรวงศึกษาธิการมีจำนวนครู/คณาจารย์และบุคลากรทางการศึกษามากกว่าสถานศึกษาในสังกัดกระทรวงศึกษาธิการและปฏิบัติงานในสถานศึกษาสังกัดสำนักงานคณะกรรมการการศึกษาขั้นพื้นฐาน กระทรวงศึกษาธิการ มากที่สุดจำนวน ๖,๕๒๙ คน หรือร้อยละ ๘๕.๑๕ ของจำนวนครู/คณาจารย์และบุคลากรทางการศึกษาทั้งหมดในจังหวัดนครพนม

๔.๒ ข้อมูลด้านสาธารณสุข

จังหวัดนครพนม มีโรงพยาบาลสังกัดกระทรวงสาธารณสุข จำนวน ๑๓ แห่ง แบ่งเป็นระดับโรงพยาบาลทั่วไป(S) ๑ แห่ง คือ รพ.นครพนม โรงพยาบาลจิตเวชนครพนมราชนครินทร์ ๑ แห่ง โรงพยาบาลชุมชนแม่ข่าย (M๒) ๒ แห่ง คือ โรงพยาบาลสมเด็จพระยุพราชธาตุพนมและโรงพยาบาลศรีสงคราม โรงพยาบาลชุมชนขนาดกลาง (F๒) ๘ แห่ง และโรงพยาบาลชุมชนขนาดเล็ก (F๓) ๑ แห่ง โรงพยาบาลส่งเสริมสุขภาพตำบล ๑๕๑ แห่ง ครอบคลุมทุกตำบล ศูนย์สุขภาพชุมชนเขตเมือง ๓ แห่ง และโรงพยาบาลสังกัดกระทรวงกลาโหม ๑ แห่ง ไม่มีโรงพยาบาลเอกชน จำนวนเพียง ๘๔๕ เพียง ๑ เพียงต่อ ๘๓๖ คน

ข้อมูลผู้ใช้บริการในจังหวัดนครพนม ๒๕๕๗-๒๕๖๐

ปี	คนไทย(คน)	คนต่างชาติ(คน)
๒๕๕๗	๕๖๓,๘๑๘	๑๘,๔๖๗
๒๕๕๘	๕๓๕,๓๐๐	๒๐,๐๐๘
๒๕๕๙	๔๙๖,๕๖๑	๗,๔๙๗
๒๕๖๐	๕๒๑,๖๕๐	๖,๕๖๘

หมายเหตุ : - หากข้อมูลที่จัดเก็บไม่ถึงปี ๒๕๖๐ ให้ใช้ข้อมูลปีที่ทันสมัยที่สุดพร้อมข้อมูลย้อนหลัง ๓ ปี  
- หากไม่ได้จัดเก็บให้ใส่ N/A

ตาราง xx: ข้อมูลผู้ใช้บริการในจังหวัดนครพนม ๒๕๕๗-๒๕๖๐

ที่มา: สำนักงานสาธารณสุขจังหวัดนครพนม, ข้อมูล ณ วันที่ ๙ กันยายน ๒๕๖๑

รายการ		๒๕๕๗	๒๕๕๘	๒๕๕๙	๒๕๖๐
แพทย์	ควรมี	๑๙๔	๑๙๔	๑๙๔	๑๙๔
	มีจริง	๙๕	๑๐๕	๑๑๑	๙๘
ทันตแพทย์	ควรมี	๗๐	๗๐	๗๐	๗๐
	มีจริง	๕๒	๔๙	๕๑	๕๖
เภสัชกร	ควรมี	๘๓	๘๓	๘๓	๘๓
	มีจริง	๘๔	๘๕	๙๑	๙๓
พยาบาล	ควรมี	๙๖๙	๙๖๙	๙๖๙	๑,๐๘๖
	มีจริง	๙๐๗	๙๐๙	๙๐๖	๑,๑๓๗
อัตราเตียงต่อ๑๐,๐๐๐ ปชก.		๗.๘๙	๘.๐๒	๘.๓๒	๘.๘๒

ตาราง xx: ความเพียงพอของบุคลากรทางการแพทย์จังหวัดนครพนม ๒๕๕๗-๒๕๖๐

ที่มา: สสจ.นครพนม, ข้อมูล ณ วันที่ ๙ กันยายน ๒๕๖๑

บุคลากรด้านการแพทย์และสาธารณสุข ยังขาดแคลนในสายงานแพทย์ ทันตแพทย์ ในสายงานเภสัชกรและพยาบาลมีเพียงพอกับกรอบโครงสร้างที่กระทรวงสาธารณสุขกำหนด

สาเหตุการตายของประชาชนจังหวัดนครพนม ปี ๒๕๕๗-๒๕๖๐

โรค	อัตราการตายต่อประชากรแสนคน (ปี ๒๕๕๗ - ๒๕๖๐)			
	ปี ๒๕๕๗	ปี ๒๕๕๘	ปี ๒๕๕๙	ปี ๒๕๖๐
๑. มะเร็งตับและท่อน้ำดี	๔๔.๙๒	๔๘.๙๔	๔๔.๒๗	๔๑.๐๒
๒. ไตวาย	๓๔.๕๗	๓๙.๓๒	๔๙.๓๗	๕๗.๕๗
๓. เบาหวาน	๒๕.๗๙	๒๙.๐๐	๓๑.๔๐	๒๔.๙๐
๔. มะเร็งลำไส้	๒๓.๓๘	๒๖.๕๙	๒๕.๐๔	๒๙.๗๑
๕. ปอดบวม	๑๙.๔๑	๒๐.๕๑	๓๕.๒๒	๒๗.๗๒

ตาราง xx: ๕ อันดับของโรคที่มีอัตราการตายต่อประชากรแสนคน จังหวัดนครพนม ๒๕๕๗-๒๕๖๐

ที่มา: สำนักงานสาธารณสุขจังหวัดนครพนม, ข้อมูล ณ วันที่ ๙/๙/๒๕๖๑

จำนวนผู้รับบริการต่างชาติรับบริการในหน่วยบริการจังหวัดนครพนม ปี ๒๕๕๗-๒๕๖๐

ประเภทผู้ป่วย		๒๕๕๗	๒๕๕๘	๒๕๕๙	๒๕๖๐
ผู้ป่วยนอก	คน	๑๔,๙๑๗	๑๖,๕๒๗	๖,๒๕๘	๕,๕๓๔
	ครั้ง	๒๙,๖๑๐	๓๔,๗๕๒	๑๘,๖๔๑	๑๖,๔๗๗
ผู้ป่วยใน	คน	๓,๕๕๐	๓,๔๘๒	๑,๒๓๙	๑,๐๓๕
	ครั้ง	๓,๙๖๖	๓,๙๒๖	๑,๔๖๖	๑,๑๙๗

สาเหตุการตายของจังหวัดนครพนม ๑๐ อันดับ

(๑) มะเร็งตับ แสนคน	๓๔๖ คน	อัตรา ๔๙.๖๔ ต่อประชากร
(๒) การติดเชื้อในกระแสเลือด แสนคน	๑๖๐ คน	อัตรา ๒๒.๙๕ ต่อประชากร
(๓) ไตวาย แสนคน	๑๔๗ คน	อัตรา ๒๑.๐๙ ต่อประชากร
(๔) เบาหวาน	๙๕ คน	อัตรา ๑๓.๖๓ ต่อประชากรแสนคน
(๕) ปอดบวม	๘๓ คน	อัตรา ๑๑.๙๑ ต่อประชากรแสนคน
(๖) มะเร็งปอด	๖๒ คน	อัตรา ๘.๘๙ ต่อประชากรแสนคน
(๗) เลือดออกในสมอง	๖๑ คน	อัตรา ๘.๗๕ ต่อประชากรแสนคน
(๘) จมน้ำตาย	๕๙ คน	อัตรา ๘.๔๖ ต่อประชากรแสนคน
(๙) ไตวายเรื้อรัง	๔๘ คน	อัตรา ๖.๘๙ ต่อประชากรแสนคน
(๑๐) มะเร็งลำไส้	๔๖ คน	อัตรา ๖.๖๐ ต่อประชากรแสนคน



### สัดส่วนบุคลากรทางการแพทย์ต่อประชากร

ประเภทบุคลากร	จำนวนบุคลากร		รวม	สัดส่วน:ประชากร
	สสจ./รพช./รพ.สต.	รพท.		
แพทย์	๕๗	๕๔	๑๑๑	๑: ๖,๓๖๕
ทันตแพทย์	๓๗	๑๔	๕๑	๑: ๑๓,๘๕๔
เภสัชกร	๖๓	๒๘	๙๑	๑: ๗,๗๖๗
พยาบาลวิชาชีพ	๕๖๑	๓๔๕	๙๐๖	๑: ๗๗๙

(ที่มา : กลุ่มงานทรัพยากรบุคคล สสจ.,รพท. ข้อมูล ณ เดือน มิถุนายน ๒๕๕๙)

สถานะสุขภาพของคนนครพนมในปัจจุบันมีแนวโน้มดีขึ้น เห็นได้จากการมีอายุคาดเฉลี่ยเมื่อแรกเกิด (LE) มีแนวโน้มเพิ่มขึ้นเรื่อยๆ โดยในปี ๒๕๖๐ คนนครพนมมีอายุคาดเฉลี่ยเมื่อแรกเกิด ชายอายุ ๗๒.๔๙ ปี หญิงอายุ ๗๙.๓๒ ปี แต่อย่างไรก็ตามสาเหตุการสูญเสียปีสุขภาวะเกิดจากการเจ็บป่วยและเสียชีวิตจากโรคมะเร็งตับและท่อน้ำดี ไตวาย เบาหวาน มะเร็งลำไส้และปอดบวม รวมทั้งการเกิดอุบัติเหตุจากรถกลับมีแนวโน้มเพิ่มสูงขึ้น การเปลี่ยนแปลงโครงสร้างของประชากรผู้สูงอายุ มีแนวโน้มเข้าสู่สังคมผู้สูงอายุอย่างสมบูรณ์ภายในปี ๒๕๖๕ จึงต้องมีการเตรียมความพร้อมรับมือกับการจัดบริการสุขภาพและการดูแลสุขภาพของผู้สูงอายุอย่างทั่วถึง โดยเฉพาะด้านการดูแลผู้สูงอายุในการดูแลรักษาโรคไม่ติดต่อเรื้อรัง โรคเบาหวาน ความดันโลหิตสูง

ผู้ป่วยต่างชาติที่มารักษาในโรงพยาบาลในจังหวัดนครพนม ตั้งแต่ปี พ.ศ.๒๕๕๗-๒๕๖๐ พบว่ามีแนวโน้มลดลงเล็กน้อย เนื่องจากโรงพยาบาลใน สปป.ลาว มีการพัฒนาคุณภาพมาตรฐานเพิ่มมากขึ้น จึงมีเพียงผู้ป่วยอาการหนักหรือที่เกินศักยภาพของโรงพยาบาลในแขวงคำม่วนที่จะรักษาพยาบาลได้เท่านั้น จึงจะเข้ามารักษาในโรงพยาบาลนครพนม ทั้งนี้โรงพยาบาลนครพนม มีศักยภาพเพียงพอในการรักษาพยาบาลและพร้อมพัฒนาเป็นโรงพยาบาลแห่งอนุภูมิภาคอินโดจีน เพื่อรองรับประชาชนทั้งไทย ลาวและเวียดนาม

#### ๔.๓ อาชญากรรม

เนื่องจากจังหวัดนครพนมเป็นจังหวัดชายแดนที่มีอาณาเขตติดต่อกับประเทศสาธารณรัฐประชาธิปไตยประชาชนลาว (สปป.ลาว) โดยมีแม่น้ำโขงเป็นเส้นแบ่งกั้นเขตแดน ระยะทางยาว ๑๗๔ กิโลเมตร นับจากทางทิศเหนือ คือ อำเภอบ้านแพง ยาวเรื่อยมาจนถึง ทิศใต้ คืออำเภอธาตุพนม ซึ่งมีอำเภอชายแดน จำนวน ๔ อำเภอ ๒๒ ตำบล ๑๑๘ หมู่บ้าน จึงนับเป็นสาเหตุหลักในการเกิดปัญหาความมั่นคงทั้งในรูปแบบเก่าและรูปแบบใหม่ที่มีความซับซ้อนหลากหลาย ไม่ว่าจะเป็น ปัญหาการก่อการร้าย อาชญากรรมข้ามชาติ การลักลอบขนย้ายยาเสพติดและสิ่งผิดกฎหมายตามแนวชายแดน ปัญหาแรงงานต่างด้าวเข้าเมืองโดยผิดกฎหมาย การค้ามนุษย์ ความขัดแย้งทั้งภายในและภายนอกประเทศ ภัยธรรมชาติและโรคอุบัติใหม่ทำให้เกิดผลกระทบต่อความมั่นคงของประชาชนและประเทศชาติโดยรวม ทั้งทางด้านเศรษฐกิจ สังคม วิถีชีวิตและวัฒนธรรม

ประเภทคดี	ปี ๒๕๕๘		ปี ๒๕๕๙		ปี ๒๕๖๐		ปี ๒๕๖๑	
	รับแจ้ง (คดี)	จับ (คดี)	รับแจ้ง (คดี)	จับ (คดี)	รับแจ้ง (คดี)	จับ (คดี)	รับแจ้ง (คดี)	จับ (คดี)
๑. คดีความผิดเกี่ยวกับชีวิต ร่างกายและเพศ	๑๓๙	๑๑๙	๑๐๙	๘๘	๙๘	๘๙	๑๐๒	๑๐๐
๒. คดีเกี่ยวกับทรัพย์สิน	๓๙๑	๒๕๘	๒๘๖	๒๐๔	๓๒๐	๒๔๙	๒๒๓	๒๐๔
๓. คดีความผิดพิเศษ	๒๕๐	๕๖	๑๔๗	๓๖	๗๔	๓๒	๖๔	๓๒
๔. คดีความผิดที่รัฐเป็นผู้เสียหาย	๕๒๘๐	๔๙๒๕	๒๘๙๐	๒๖๕๗	๓๓๙๐	๓๙๘๐	๓๐๑๒	๓๓๑๒
รวม	๖๐๖๐	๕๓๕๘	๓๔๓๒	๒๙๘๕	๓๘๘๒	๔๓๕๐	๓๔๐๑	๓๖๔๘
เพิ่มขึ้น/ลดลง (ร้อยละ)			-๔๓.๕๗		๔.๕๐		- ๗.๐๒	

สถิติคดีอาชญากรรมของจังหวัดนครพนม ในปี พ.ศ. ๒๕๕๘ - ๒๕๖๑ มีแนวโน้มเพิ่มขึ้นในปี ๖๐/๖๑ อย่างต่อเนื่อง จาก ๓,๔๓๒ คดี ในปี ๒๕๕๙ เป็น ๒,๘๘๕ คดี ในปี ๒๕๖๐ คิดเป็นร้อยละที่เพิ่มขึ้น เท่ากับ ๔.๕๐ และในปี ๒๕๖๑ สถิติอาชญากรรมลดลงจาก ๓,๘๘๒ คดี ลดลงเป็น ๓,๔๐๑ คดีในปี ๒๕๖๑ คิดเป็นร้อยละที่ลดลง ๗.๐๒

#### ๔.๔ ยาเสพติด

ปี	ประเภทข้อกล่าวหา															รวมทุกข้อกล่าวหา	
	นำเข้า		ผลิต		จำหน่าย		ครอบครองเพื่อจำหน่าย		ครอบครอง		เสพ		อื่นๆ				
	คดี	คน	คดี	คน	คดี	คน	คดี	คน	คดี	คน	คดี	คน	คดี	คน	คดี	คน	
๒๕๕๗	๓๒	๑๘	๘	๘	๑๓๗	๑๖๒	๓๘๔	๔๕๘	๓๗๓	๓๘๐	๔๖๑๒	๔๖๑๒	-	-	๕๕๔๖	๕๖๓๘	
๒๕๕๘	๑๔	๙	๑๘	๑๕	๑๕๒	๑๘๒	๓๖๘	๔๑๒	๒๘๙	๓๐๘	๓๕๑๔	๓๕๑๔	-	-	๔๓๕๕	๔๔๔๐	
๒๕๕๙	๑๖	๑๐	๑๙	๑๖	๑๙๔	๒๓๕	๔๔๙	๕๐๑	๓๔๖	๓๗๕	๔๒๖๖	๔๒๖๖	-	-	๕๒๙๐	๕๔๐๓	
๒๕๖๐	๕	๕	๑๖	๑๓	๑๔๕	๑๗๔	๕๔๖	๕๙๙	๔๑๗	๔๔๕	๒๗๑๓	๒๗๒๓	-	-	๓๘๔๒	๓๙๔๙	
๒๕๖๑	๒๑	๑๒	๖	๕	๑๗๖	๒๐๐	๔๖๓	๕๑๐	๓๑๒	๓๒๕	๑๘๙๑	๑๘๙๑	-	-	๒๘๖๙	๒๙๔๔	
รวมทั้งหมด	๘๘	๕๔	๖๗	๕๗	๘๐๔	๙๕๓	๒๒๑๐	๒๔๘๐	๑๗๓๗	๑๘๓๓	๑๖๙๙๖	๑๗๐๐๖	-	-	๒๑๙๐๒	๒๒๕๗๔	

ตาราง xx: คดีความผิดเกี่ยวกับยาเสพติดที่เกิดขึ้นในจังหวัดนครพนมระหว่างปี ๒๕๕๘ - ๒๕๖๑

#### ปัญหาที่มีผลกระทบต่อจังหวัดนครพนมด้านความมั่นคง

##### ๑. ปัญหาการแพร่ระบาดของยาเสพติด

พื้นที่เป้าหมายการแพร่ระบาดของยาเสพติดที่จะต้องป้องกัน ปราบปราม และเฝ้าระวัง

(๑) อำเภอเมืองนครพนม จำนวน ๗ ตำบล ในเขตตำบลท่าค้อ, ขามเฒ่า, ดงขวาง, บ้านกลาง, อาจสามารถ, คำเตย, หนองญาติ

(๒) อำเภอธาตุพนม จำนวน ๑๑ ตำบล ในเขตตำบลนาถ่อน, ดอนนางหงส์, แสนพัน, ธาตุพนม, พระกลางทุ่ง, ธาตุพนมเหนือ, น้ำก่ำ, กุดฉิม, โพนแพง, อุ่มเหมา, ผังแดง

- (๓) อำเภอนาแก จำนวน ๔ ตำบล ในเขตตำบลนาแก, หนองสังข์, ก้านเหลือง, นาคู่
- (๔) อำเภอเรณูนคร จำนวน ๓ ตำบล ในเขตตำบลเรณูใต้, นางาม, โคนหินแฮ่
- (๕) อำเภอปลาปาก จำนวน ๔ ตำบล ในเขตตำบลปลาปาก, โคนสว่าง, หนองฮี, มหาชัย
- (๖) อำเภอท่าอุเทน จำนวน ๔ ตำบล ในเขตตำบลท่าอุเทน, หนองเทา, ไชยบุรี, ท่าจำปา
- (๗) อำเภอบ้านแพง จำนวน ๑ ตำบล ในเขตตำบลหนองแวง
- (๘) อำเภอโพนสวรรค์ จำนวน ๒ ตำบล ในเขตตำบลนาขมิ้น, บ้านค้อ
- (๙) อำเภอศรีสงคราม จำนวน ๒ ตำบล ในเขตตำบลศรีสงคราม, นาคำ
- (๑๐) อำเภอนาหว้า จำนวน ๔ ตำบล ในเขตตำบลนาหว้า, บ้านเสียว, เหล่าพัฒนา, นาคุณใหญ่
- (๑๑) อำเภอนาทม จำนวน ๑ ตำบล ในเขตตำบลดอนเตย
- (๑๒) อำเภอวังยาง จำนวน ๒ ตำบล ในเขตตำบลวังยาง, โคนสี

๒. ปัญหาการลักลอบเคลื่อนย้ายสิ่งผิดกฎหมายตามแนวชายแดน อำเภอชายแดนของจังหวัดนครพนม มักจะเกิดปัญหาการลักลอบเคลื่อนย้ายสิ่งผิดกฎหมาย ไม่ว่าจะเป็น ยาเสพติด สินค้าหนีภาษี การโจรกรรมรถยนต์ข้ามชาติ ไม้หวงห้ามต่างๆ เนื่องจากสภาพภูมิประเทศในหลายๆจุด เอื้ออำนวยต่อการกระทำความผิด

#### ๔.๕ การสังคมสงเคราะห์

การดำเนินการด้านสังคมสงเคราะห์ องค์การบริหารส่วนจังหวัดนครพนมได้ดำเนินการส่งเสริมคุณภาพชีวิตทั้งด้านการศึกษา การสาธารณสุข การส่งเสริมการกีฬา การส่งเสริมเพื่อสร้างความเท่าเทียมกันในสังคม ในการเข้าถึงโอกาสในด้านต่างๆ ทั้งในเด็กและเยาวชน ผู้สูงอายุ ผู้ด้อยโอกาส ผู้พิการ และผู้ที่พึ่ง โดยผ่านกระบวนการออกมาในรูปแบบของโครงการหรือกิจกรรมต่างๆ ที่องค์การบริหารส่วนจังหวัดนครพนม นำไปสู่การปฏิบัติในพื้นที่จังหวัดนครพนม นอกจากนี้ยังมีกิจกรรมเพื่อเป็นการยกระดับคุณภาพชีวิตคนพิการนอกเหนือจากการจ่ายเบี้ยความพิการ เช่นการส่งเสริมและพัฒนาการประกอบอาชีพของผู้พิการและผู้ด้อยโอกาส การมอบบ้านเฉลิมพระเกียรติบ้านท้องถิ่นประชารัฐร่วมใจ เทิดไท้องค์ราชัน ราชนิ ซึ่งในปี พ.ศ. ๒๕๖๑ องค์การบริหารส่วนจังหวัดนครพนม ได้ดำเนินการมอบบ้านทั้งหมด ๕ หลัง

การสงเคราะห์ผู้ป่วยที่ยากไร้ในรูปแบบของค่าพาหนะและการเดินทางไปโรงพยาบาลของผู้ป่วยที่ยากไร้ ทั้งนี้ การสงเคราะห์ดังกล่าวต้องได้รับการพิจารณาจาก สำนักงานพัฒนาสังคมและความมั่นคงของมนุษย์ จังหวัดนครพนมเพื่อป้องกันความซ้ำซ้อน เมื่อองค์การบริหารส่วนจังหวัดนครพนมได้รับข้อมูลแล้ว จะเข้าไปสำรวจเพื่อรับทราบข้อมูล ข้อเท็จจริงเพิ่มเติม ซึ่งการให้ความช่วยเหลือแก่ผู้ป่วยที่ยากไร้ จะมีคณะกรรมการพิจารณาอีกครั้งหนึ่ง

### ๕. ระบบบริการพื้นฐาน

#### ๕.๑ การคมนาคมขนส่ง (ทางบก, ทางน้ำ, ทางอากาศ)

##### การคมนาคมขนส่ง

จังหวัดนครพนม มีเส้นทางการคมนาคมขนส่ง ๓ ทาง ได้แก่ ทางบก ทางน้ำ และทางอากาศ

##### ๑) การคมนาคมทางบก

ทางหลวงแผ่นดินเส้นทางหลักที่ผ่านจังหวัดนครพนม ได้แก่

ทางหลวงแผ่นดินหมายเลข ๒๑๒ สายหนองคาย-อุบลราชธานี หรือ ถนนชยางกูร เริ่มจากแยกถนนมิตรภาพสายเก่า ทางหลวงแผ่นดินหมายเลข ๒๓๓ ใน อำเภอเมือง จังหวัดหนองคาย ไปทางทิศตะวันออกเฉียงใต้ตามแม่น้ำโขง ผ่านเข้าจังหวัดบึงกาฬ จังหวัดนครพนม จังหวัดมุกดาหาร จังหวัดยโสธร จังหวัดอำนาจเจริญ และไปสิ้นสุดที่ตัวเมืองจังหวัดอุบลราชธานี มีระยะทางประมาณ ๕๘๓.๕๗๕ กิโลเมตร

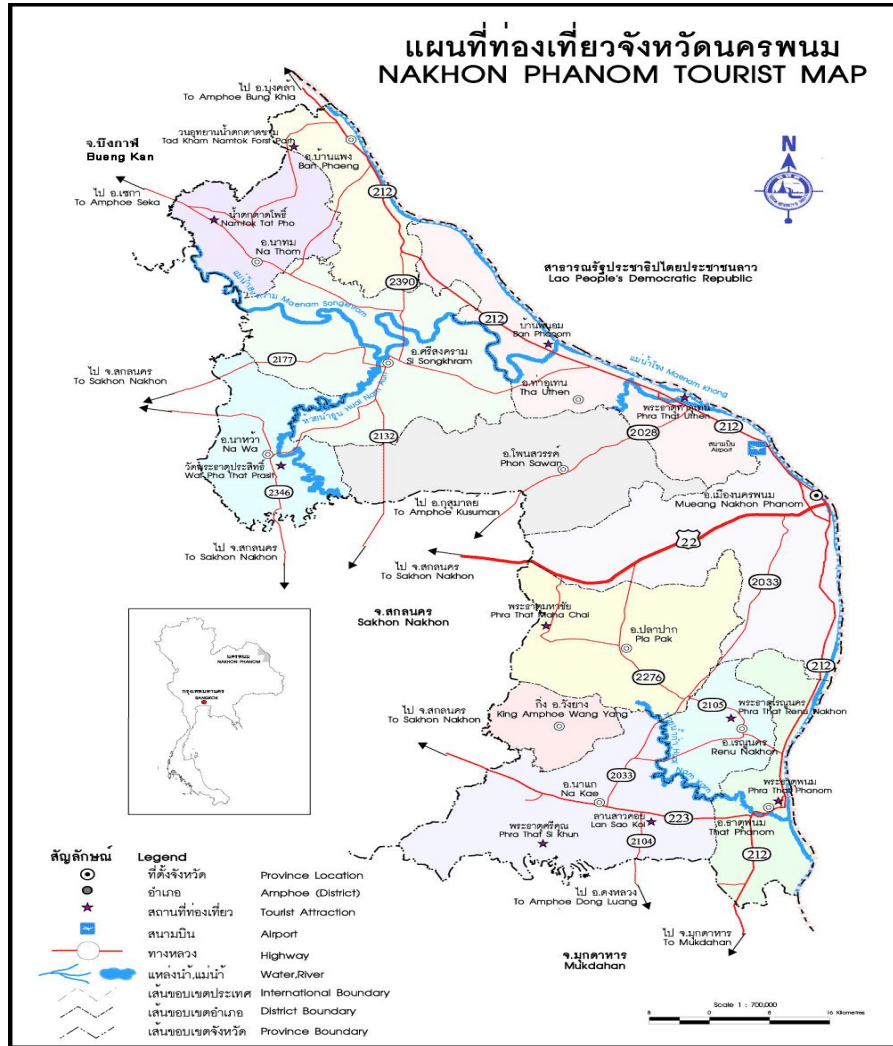
ทางหลวงแผ่นดินหมายเลข ๒๒๓ สายสกลนคร-บ้านดง เป็นทางหลวงแนวตะวันตก-ตะวันออกที่เชื่อมต่อระหว่างจังหวัดสกลนครกับอำเภอทางตอนใต้ของจังหวัดนครพนม มีระยะทางตลอดทั้งสาย ๖๕.๐๕๒ กิโลเมตร

ทางหลวงแผ่นดินหมายเลข ๒๒ หรือ ถนนนิตโย สายอุดรธานี - นครพนม เริ่มจากบริเวณวงเวียนห้าแยกหอนาฬิกา ซึ่งเป็นถนนทหาร และถนนอุดรสุขภิบาล ในเขตเทศบาลนครอุดรธานี จังหวัดอุดรธานี (เส้นเดียวกับถนนโพศรี) ผ่านเทศบาลตำบลหนองบัวในเขตอำเภอเมืองอุดรธานี ผ่านอำเภอหนองหาน อุทยานประวัติศาสตร์บ้านเชียง และเข้าสู่เขตจังหวัดสกลนครที่อำเภอสว่างแดนดิน ผ่านอำเภอสว่างแดนดิน อำเภอพังโคน อำเภอพรรณานิคม อำเภอเมืองสกลนคร เทศบาลตำบลท่าแร่ อำเภอกุสุมาลย์ และเข้าสู่เขตจังหวัดนครพนมที่อำเภอเมืองนครพนมไปบรรจบเส้นทางหลวงแผ่นดินหมายเลข ๒๑๒ (ถนนสุนทรวิจิตร) ในเขตเทศบาลเมืองนครพนม รวมระยะทางทั้งสิ้นประมาณ ๒๔๐.๗๔๖ กิโลเมตร

ระหว่างอำเภอ	ระยะทาง(km)
ท่าอุเทน	๒๗
ปลาปาก	๔๔
โพนสวรรค์	๔๒
เรณูนคร	๔๗
ธาตุพนม	๕๗
ศรีสงคราม	๗๑
นาแก	๖๓
นาทม	๙๔
บ้านแพง	๙๔
นาหว้า	๘๗
วังยาง	๖๑

ระหว่างจังหวัด	ระยะทาง(km)
สกลนคร	๙๔
อุดรธานี	๒๕๕
หนองคาย	๒๙๔
บึงกาฬ	๑๙๐
มุกดาหาร	๑๐๓
อำนาจเจริญ	๑๙๙
อุบลราชธานี	๕๘๓.๕๗๕

ที่มา : กรมทางหลวง กระทรวงคมนาคม



**ทางหลวงแผ่นดินหมายเลข/สายทาง/จังหวัด**

- 2028/ กุสุมาลย์ – โนนศิวิลีย์/ สกลนคร, นครพนม
- 2031/ ธาตุน้อย – นาเหนือ/ นครพนม
- 2033/ นาแก – ทนงญาติ/ นครพนม
- 2132/ ท่าแร่ – ศรีสงคราม/ สกลนคร, นครพนม
- 2185/ บ้านเชื่อม – นาหว้า/ สกลนคร, นครพนม
- 2346/ ดอนเชียงบาน – ดงขวาง/ สกลนคร, นครพนม
- 2417/ นาพระชัย – เซกา/ นครพนม, บึงกาฬ

- 2030/ ทางเลี้ยวองค์พระธาตุ/ นครพนม
- 2032/ ท่าดอกแก้ว – ศรีสงคราม/ นครพนม
- 2104/ จอมมณี – ดอนสวรรค์/ นครพนม, มุกดาหาร
- 2177/ ศรีสงคราม – อากาศอำนวย/ นครพนม, สกลนคร
- 2276/ กुरुคุ – เรณูนคร/ นครพนม
- 2390/ ปฎิรูป – โนนสมบูรณ์/ นครพนม

**ตารางแสดงข้อมูลรถโดยสารประจำทางในจังหวัดนครพนม**

ลำดับที่	หมวด	สายที่	ชื่อเส้นทาง	ลักษณะมาตรฐาน	เงื่อนไขการเดินทาง/วัน		
					ไป	กลับ	รวม
๑	๒	๒๖	กรุงเทพฯ-นครพนม	ม.๔(ก)	๒	๒	๔
			กรุงเทพฯ-นครพนม	ม.๑(ข)	๔	๔	๘
			กรุงเทพฯ-นครพนม	ม.๔(ค)	๔	๔	๘
๒	๒	๒๗	ช่วงกรุงเทพฯ-ศรีสงคราม	ม.๔(ค)	๑	๑	๒
			กรุงเทพฯ-สกลนคร-เรณูนคร	ม.๔(ก)	๒	๒	๔
			กรุงเทพฯ-สกลนคร-เรณูนคร	ม.๑(ข)	๕	๕	๑๐
			ช่วงกรุงเทพฯ-ธาตุพนม	ม.๑(ข)	๑	๑	๒
			กรุงเทพฯ-สกลนคร-เรณูนคร	ม.๔(ค)	๒	๒	๔
			ช่วงกรุงเทพฯ-ธาตุพนม	ม.๔(ค)	๑	๑	๒
			ช่วงกรุงเทพฯ-บ้านนาถ่อน	ม.๔(ค)	๑	๑	๒
			ช่วงกรุงเทพฯ-ธาตุพนม	ม.๔(ก)	๑	๑	๒
			๓	๒	๓๓	กรุงเทพฯ-กระนวน-บ้านแพง	ม.๑(ข)
	ม.๔(ค)	๒				๒	๔
กรุงเทพฯ-สหัสขันธ์-บ้านแพง	ม.๔(ก)	๑				๑	๒
๔	๒	๓๔		ม.๑(ข)พ.	๓	๓	๖
				ม.๒(ปอ.๒)	๒	๒	๔
			กรุงเทพฯ-กุดชุม-ธาตุพนม	ม.๑(ก)	๑	๑	๒
๕	๒	๘๖		ม.๑(ข)พ,ม.๑(ข)	๕	๕	๑๐
				ม.๒(ปอ.๒)	๑	๑	๒
			กรุงเทพฯ-อุดรธานี-นครพนม	ม.๔(ข)พ.	๓	๓	๖
๖	๒	๙๓๐		ม.๔(ค)ม.๒	๑	๑	๒
			อุดรธานี-นครพนม	ม.๒	๓	๓	๖
๗	๓	๒๒๔	ช่วงอุดรธานี-บ้านแพง	ม.๒และหรือ๒(จ)	๗	๗	๑๔
			อุดรธานี-บึงกาฬ				
๘	๓	๒๒๕	ช่วงอุดรธานี-บ้านแพง	ม.๒(ปอ.๒)	๔	๔	๘
			ช่วงเซกา-บ้านแพง	ม.๓(ส)	๑	๑	๒
			อุดรธานี-สกลนคร				
๙	๓	๒๓๐	ช่วงอุดรธานี-ศรีสงคราม	ม.๓(ข)	๑	๑	๒
			อุดรธานี-นครพนม	ม.๑(ข)	๔	๔	๘
๑๐	๓	๒๓๑		ม.๒(ปอ.๒)	๑๓	๑๓	๒๖
			สกลนคร-ธาตุพนม	ม.๓(ข)	๑	๑	๒
			ตัดช่วงธาตุพนม-นาแก	ม.๓(ส)	๑	๑	๒
๑๑	๓	๒๔๑	อบลราชธานี-นครพนม	ม.๑(ข)	๑	๑	๒
				ม.๒,๒(จ)	๔	๔	๘
๑๒	๓	๒๕๖	ขอนแก่น-มุกดาหาร				
			ช่วงขอนแก่น-ธาตุพนม	ม.๒	๑	๑	๒
๑๓	๓	๒๗๘	สกลนคร-บ้านแพง	ม.๓(ข)	๓	๓	๖
			ช่วงสกลนคร-นาหว้า	ม.๓(ข,ส)	๒๐	๒๐	๔๐
๑๔	๓	๒๘๘	หนองคาย-บ้านแพง	ม.๓(ข)	๑	๑	๒
			ช่วงหนองคาย-บึงโขงหลง-บ้านแพง	ม.๓(ข)	๑	๑	๒
๑๕	๓	๕๑๘	เสถียร-นาแก	ม.๓(ข,ส)	๑	๑	๒
			ช่วงนาแก-บ้านฝางแดง	ม.๓(ส)	๑	๑	๒
๑๖	๓	๕๓๕	สกลนคร-เรณูนคร-ธาตุพนม	ม.๓(ข)	๑	๑	๒
			ช่วงสกลนคร-เรณูนคร	ม.๓(ข)	๒	๒	๔
๑๗	๓	๕๓๕	ช่วงสกลนคร-นาแก	ม.๓(ส)	๒๙	๒๙	๕๘
			พังโคน-ศรีสงคราม	ม.๓(ข,ส)	๑	๑	๒

ลำดับที่	หมวด	สาย ที่	ชื่อเส้นทาง	ลักษณะมาตรฐาน	เงื่อนไขการเดินทาง/วัน		
					ไป	กลับ	รวม
๑๙	๓	๕๕๕	นครพนม-มกดาหาร	ม.๒,ม.๒(จ)	๒๐	๒๐	๔๐
๒๐	๓	๕๕๖	มกดาหาร-นาแก	ม.๓(จ.ส)	๑	๑	๒
๒๑	๓	๕๖๐	นครพนม-กสมาลย์	ม.๓(จ.ส)	๑	๑	๒
			ช่วงท่าอเทน-กสมาลย์	ม.๓(จ.ส)	๕	๕	๑๐
			ตัดช่วงนครพนม-บ้านโพนจาน	ม.๓(ส)	๓	๓	๖
๒๒	๓	๕๗๐	นครราชสีมา-บ้านแพง	ม.๑(ข)	๑	๑	๒
			ช่วงนครราชสีมา-เซกา-บ้านแพง		๑	๑	๒
๒๓	๓	๕๘๒	สกลนคร-ปลาปาก	ม.๓(จ.ส)	๒	๒	๔
๒๔	๓	๕๘๓	สกลนคร-บ้านท่าแร่-บ้านแพง	ม.๓(ส)	๒	๒	๔
๒๕	๓	๕๘๖	ขอนแก่น-นครพนม	ม.๑(ข)	๕	๕	๑๐
๒๖	๓	๖๖๑	เชียงราย-นครพนม	ม.๑(ข)	๕	๕	๑๐
๒๗	๓	๘๒๗	นครพนม-ระยอง	ม.๔(ก),ม.๔(ข)	๒	๒	๔
			ช่วงนครพนม-บ้านบ่อวิน-ระยอง	ม.๔(ก),ม.๔(ข)	๑	๑	๒
			ช่วงบ้านแพง-สว่างแดนดิน-ระยอง	ม.๔(ก),ม.๔(ข)	๓	๓	๖
๒๘	๓	๘๓๗	นครพนม-นครศรีธรรมราช	ม.๑(ก) ม.๔(ก,ข)	๑	๑	๒
๒๙	๓	๘๗๖	เชียงใหม่-นครพนม	ม.๔(ข)	๓	๓	๖
			ช่วงนครพนม-เกาะสมุย	ม.๑(ข)พ.(๑ข)	๑	๑	๒
๓๐	๔	๑๔๓	นครพนม-ศรีสงคราม-นาหว้า	ม.๓	๑๐	๑๐	๒๐
๓๑	๔	๑๔๓	นครพนม-บ้านแพง(ก)	ม.๓(ก)	๘	๘	๑๖
			ช่วงนครพนม-ท่าอเทน	ม.๓(ส)	๑๕-	๑๕-	๓๐-
			ช่วงท่าอเทน-บ้านแพง	ม.๓(ส)	๑๔-	๑๔-	๒๘-
๓๒	๔	๔๒๓	นครพนม-นาแก-ม.รามฯ	ม.๓(ส)	๒	๒	๔
			นครพนม-นาแก	ม.๓(ส)	๒๐	๒๐	๔๐
			ช่วงนครพนม-หนองญาติ	ม.๓(ส)	๒	๒	๔
			ช่วงนครพนม-นามะเขือ	ม.๓(ส)	๒	๒	๔
			ช่วงนครพนม-คำเตย	ม.๓(ส)	๒	๒	๔
			ช่วงนครพนม-วังโพธิ์	ม.๓(ส)	๒	๒	๔
			ช่วงนครพนม-โพนแพง	ม.๓(ส)	๒	๒	๔
			ช่วงนครพนม-นาดอกไม้	ม.๓	๒	๒	๔
			ช่วงนครพนม-พระซ่อง	ม.๓	๒	๒	๔
			ช่วงนครพนม-วังยาง	ม.๓	๒	๒	๔
๓๓	๔	๔๒๓	นครพนม-ปลาปาก	ม.๓	๑๗	๑๗	๓๔
๓๔	๔	๔๒๓	ธาตุพนม-ปลาปาก	ม.๓(ส)	๒-๓	๒-๓	๔-๖
๓๕	๔	๔๒๘	นาหว้า-ศรีสงคราม-โพนสวรรค์	ม.๓	๑๙-	๑๙-	๓๘-
๓๖	๔	๔๓๔	นครพนม-ธาตุพนม	ม.๓	๓๐	๓๐	๖๐
			ช่วงนครพนม-ท่าค้อ	ม.๓	๒	๒	๔
			ช่วงนครพนม-นาหลวง	ม.๓	๒	๒	๔
			ช่วงนครพนม-บ้านกลาง	ม.๓	๒	๒	๔
			ช่วงนครพนม-คำเตย	ม.๓	๒	๒	๔
			ช่วงนครพนม-ขามเต่า	ม.๓	๒	๒	๔
			ช่วงนครพนม-ดงตัว	ม.๓	๔	๔	๘
			ช่วงนครพนม-โพนแพง	ม.๓	๔	๔	๘
			ช่วงนครพนม-โคกสว่าง	ม.๓	๒	๒	๔
๓๗	๔	๔๓๙	นครพนม-เรณูนคร	ม.๓	๒-๔	๒-๔	๔-๘
๓๘	๔	๔๓๙	นครพนม-บ้านโคกกลาง-ปลาปาก	ม.๓(ส)	๒๒-	๒๒-	๔๘-
๓๙	๔	๔๕๒	ศรีสงคราม-นาทม	ม.๓	๒-๔	๒-๔	๔-๘
			ช่วงศรีสงคราม-บ้านแค	ม.๓	๑-๒	๑-๒	๒-๔

ลำดับที่	หมวด	สายที่	ชื่อเส้นทาง	ลักษณะมาตรฐาน	เงื่อนไขการเดินทาง/วัน		
					ไป	กลับ	รวม
			ช่วงศรีสงคราม-บ้านโพนงาม	ม.๓	๒-๓	๒-๓	๔-๖
			ช่วงศรีสงคราม-บ้านปากยาม	ม.๓	๑-๒	๑-๒	๒-๔
๔๐	๔	๔๖๕	นครพนม-บ้านโชคอำนวย	ม.๓(ส)	๑๐	๑๐	๒๐
			ช่วงนครพนม-บ้านรามราช	ม.๓	๒	๒	๔
			ช่วงนครพนม-บ้านโคกก่อง	ม.๓	๒	๒	๔
			ช่วงนครพนม-บ้านโพนทา	ม.๓	๔	๔	๘
			ช่วงนครพนม-บ้านดงสว่าง	ม.๓	๒	๒	๔
			ช่วงนครพนม-บ้านนาโปง	ม.๓	๒	๒	๔
๔๑	๖	๗	นครพนม-เมืองท่าแขก	ม.๒ (๔๕ที่นั่ง)	๓-๘	๓-๘	๖-๑๖
			ช่วงนครพนม-เชิงสะพานแห่งที่ ๓ เมืองท่าแขก		๒	๒	๔



- จากนครพนม ผ่านถนนหมายเลข ๘ ถึงเมืองวินห์ ๓๓๐ กม. นครพนม ถึง อาติงห์ ๓๕๐ กม. จากวินห์ ถึง ฮานอย ๒๙๐ กม. จากฮานอย ถึง ด่านฝิ่งเสียง(จีน) ๑๘๘ กม. จากฝิ่งเสียง ถึง หนานหนิง ๑๘๘ กม. รวมระยะทาง นครพนม ถึงด่านชายแดนจีน(ฝิ่งเสียง) ๘๐๘ กม. จากนครพนม ถึง หนานหนิง ๑,๐๐๖ กม.



- จากนครพนม ผ่านถนนหมายเลข ๑๒ ถึง จังหวัดฮาดิงห์ ๓๕๓ กิโลเมตร จากจังหวัดฮาดิงห์ ถึง กรุงฮานอย ๓๔๐ กิโลเมตร จากฮานอย ถึง ด่านชายแดนฝิงเสียง(จีน) ๑๘๘ กิโลเมตร และเดินทางจากด่านชายแดนฝิงเสียง ถึง นครหนานหนิง ๑๘๘ กิโลเมตร สรุประยะทางจากนครพนม - ด่านชายแดนฝิงเสียง(จีน) จำนวน ๘๓๑ กิโลเมตร และจากนครพนม ถึง นครหนานหนิง จำนวน ๑,๐๒๙ กิโลเมตร

ซึ่งเป็นเส้นทางที่สะดวกและสั้นที่สุด และปัจจุบันสาธารณรัฐประชาชนจีน โดยเฉพาะจีนตอนใต้ได้ใช้เส้นทางนี้เป็นเส้นทางสำคัญในการเชื่อมโยงเข้าสู่อาเซียน

### ๑) การคมนาคมทางน้ำ

มีเรือยนต์ข้ามพากรหว่างประเทศไทยกับสาธารณรัฐประชาธิปไตยประชาชนลาว ที่ด่านศุลกากรนครพนม และจุดผ่อนปรนทั้ง ๔ แห่งที่มีเขตพื้นที่ติดกับแม่น้ำโขงและสปป.ลาว ได้แก่

- บ้านดอนแพง อ.บ้านแพง - บ้านปุงกลาง เมืองปากกระดิง แขวงบอริคำไซ สปป.ลาว
- บ้านท่าอุเทน อ.ท่าอุเทน - บ้านหินบูน เมืองหินบูน แขวงคำม่วน สปป.ลาว
- บ้านธาตุพนม อ.ธาตุพนม - บ้านปากเซบั้งไฟ เมืองหนองบก แขวงคำม่วน สปป.ลาว
- บ้านหาดท่า อ.เมือง - บ้านปากเป้ง เมืองท่าแขก แขวงคำม่วน สปป.ลาว

### ๓) การคมนาคมทางอากาศ

จังหวัดนครพนม มีท่าอากาศยานนครพนม อยู่ห่างจากตัวจังหวัดนครพนม ๑๕ กิโลเมตรตามเส้นทางนครพนม - สกลนคร โดยมีขนาดความยาวทางวิ่ง-ทางขับ ๒,๕๐๐ เมตร กว้าง ๔๕ เมตร สามารถรองรับเครื่องบินขนาดกลางที่มีความจุไม่เกิน ๒๕๐ คน ได้และมีลานจอดเครื่องบินสามารถจอดเครื่องบินได้สามลำในเวลาเดียวกัน พร้อมทั้งมีพื้นที่ขยายเพิ่มเติมในอนาคตได้ รวมทั้งมีระบบเครื่องช่วยในการเดินอากาศที่ครบถ้วนและได้มาตรฐานสากล และได้รับการกำหนดให้เป็นสนามบินศุลกากร เมื่อวันที่ ๓ กันยายน ๒๕๔๔ ซึ่งอากาศยานสามารถบินขึ้นไปต่างประเทศ และเครื่องบินจากต่างประเทศสามารถลงที่ท่าอากาศยานนครพนมได้โดยตรง ไม่ต้องผ่านท่าอากาศยานสุวรรณภูมิหรือท่าอากาศยานดอนเมืองแต่ประการใด ปัจจุบันมีสายการบินไทยแอร์เอเชีย ซึ่งมีผู้โดยสารจากจังหวัดใกล้เคียงเดินทางมาใช้บริการเพิ่มมากขึ้น เช่น มุกดาหาร สกลนคร เป็นต้น รวมไปถึงผู้โดยสารจากประเทศเพื่อนบ้านจาก แขวงสะหวันเขต แขวงคำม่วน สปป.ลาว รวมไปถึงผู้โดยสารชาวเวียดนามที่เดินทางมาจังหวัดนครพนมเพื่อต่อไปยังกรุงเทพมหานคร มีแนวโน้มเพิ่มขึ้นเป็นอย่างมาก ควรได้รับการผลักดันให้สนามบินนครพนมเป็นสนามบินนานาชาติ เพื่อรองรับผู้โดยสารระหว่างประเทศที่จะมีแนวโน้มเพิ่มมากขึ้นในอนาคต

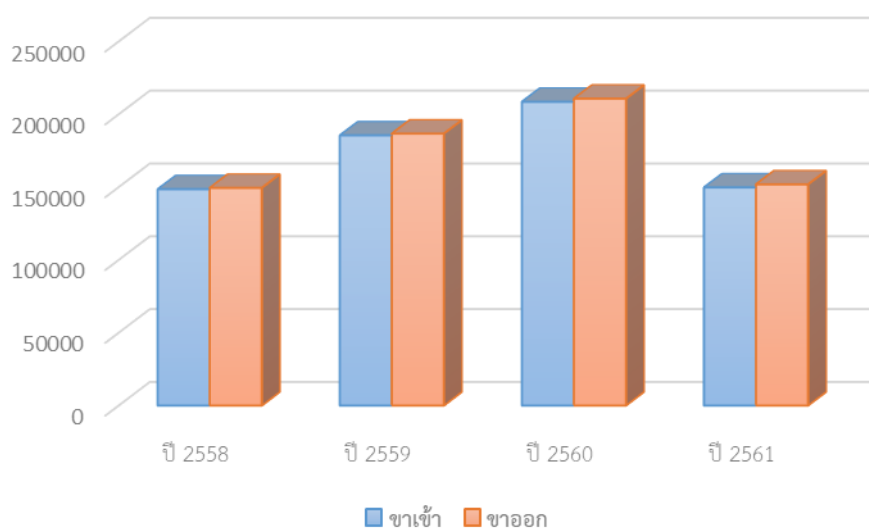


ตารางสถิติผู้โดยสารของท่าอากาศยานนครพนม ปี พ.ศ. ๒๕๕๘ - ๒๕๖๑

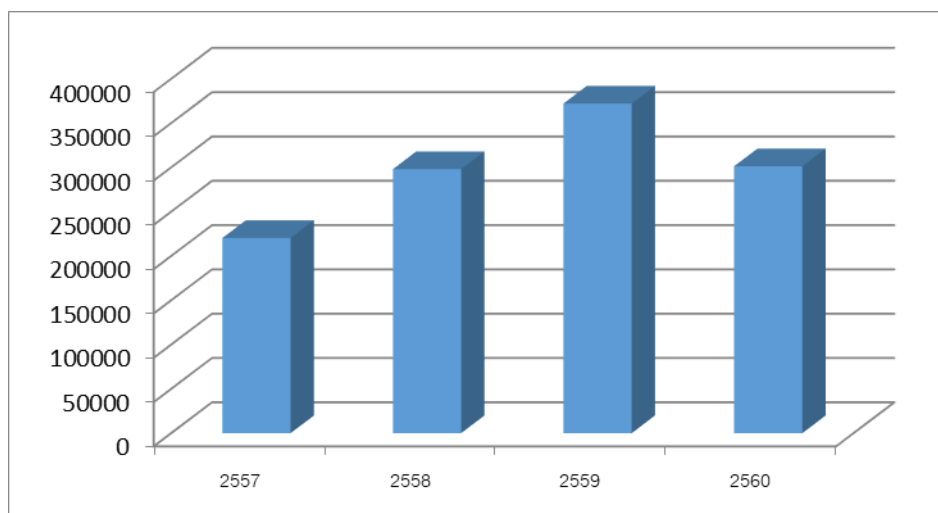
ปี พ.ศ.	ขาเข้า	ขาออก	รวม
๒๕๕๘	๑๔๘,๕๖๘	๑๔๙,๔๔๗	๒๙๘,๐๑๕
๒๕๕๙	๑๘๕,๕๑๕	๑๘๖,๗๑๑	๓๗๒,๒๒๖
๒๕๖๐	๒๐๘,๕๘๕	๒๑๐,๗๒๖	๔๑๙,๓๑๑
๒๕๖๑	๑๔๙,๘๐๕	๑๕๑,๘๙๘	๓๐๑,๗๐๓

\*ปี ๒๕๖๑ เป็นข้อมูลสถิติผู้โดยสาร ระหว่างวันที่ ๑ ม.ค. ๒๕๖๑ - ๖ กันยายน ๒๕๖๑

แผนภูมิแสดงข้อมูลสถิติผู้โดยสารขาเข้า - ขาออก ปี ๒๕๕๘ - ปัจจุบัน



แผนภูมิแสดงข้อมูลสถิติรวมผู้โดยสาร ปี ๒๕๕๗ - ปัจจุบัน



## ๕.๒ การไฟฟ้า

๑) โรงไฟฟ้าในจังหวัดนครพนม มีจำนวนทั้งสิ้น ๕ แห่ง โดยเป็นโรงไฟฟ้าพลังงานแสงอาทิตย์จำนวน ๔ แห่ง โรงไฟฟ้าชีวมวลจำนวน ๑ แห่ง กำลังการผลิตรวม ๑๙.๔๑๑ MW ดังนี้

ตารางแสดงข้อมูลโรงไฟฟ้าพลังงานแสงอาทิตย์

ลำดับ	บริษัท/บุคคล	อำเภอ	กำลังผลิตติดตั้ง (MW)	ปริมาณขายตามสัญญา(MW)
๑	นางเพ็ญรักษ์ร่วมเจริญ	อ.เมืองนครพนม	๐.๐๐๓	๐.๐๐๓
๒	บจก.โซล่าเพาเวอร์ (นครพนม ๑)	อ.เมืองนครพนม	๕.๙๔๐	๕.๘๘๐
๓	บจก.โซล่าเพาเวอร์ (นครพนม ๒)	อ.ปลาปาก	๗.๑๒๘	๕.๘๘๐
๔	บจก.โซล่าเพาเวอร์ (นครพนม ๓)	อ.ธาตุพนม	๕.๙๔๐	๕.๘๘๐
รวม			๑๙.๐๑๑	๑๗.๖๔๓

ตารางแสดงข้อมูลโรงไฟฟ้าชีวมวล

ลำดับ	บริษัท/บุคคล	สถานที่ตั้ง	กำลังผลิตติดตั้ง (MW)	ปริมาณขายตามสัญญา(MW)
๑	องค์การบริหารส่วนจังหวัดนครพนม	อ.ปลาปาก	๐.๔	๐.๓
รวม			๐.๔	๐.๓

๒) สถานีไฟฟ้าแรงสูง จังหวัดนครพนมมีสถานีไฟฟ้าแรงสูง (กฟผ.) และ (กฟภ.) จำนวน ๓ แห่ง

๒.๑) สถานีไฟฟ้าแรงสูงขนาด ๒๓๐ kV จำนวน ๑ แห่ง (กฟผ.)

สถานีไฟฟ้าแรงสูง	สถานที่ตั้ง	ระดับแรงดัน	หมายเลขโทรศัพท์
นครพนม (NN)	เลขที่ ) ๔๘๐๐๐ ถ.นิตโย ต.หนองญาติ อ.เมือง จ.นครพนม ๓ หมู่ที่ ๑๗๙ เดิมเป็น สฟ ๖๙ .KV เปลี่ยนเป็น สฟ ๑๑๕.KV วันที่ ๓๙.มี.ค ๓๑และเปลี่ยนมาเป็น สฟ ๒๓๐.KV วันที่ ๓๑ ต( ๔๒.ค.	๒๒	๗๔๒ - ๕๐๑๑ , ๑๒

๒.๒) สถานีไฟฟ้าแรงสูงขนาด ๑๑๕ kV มีจำนวน ๑ แห่ง (กฟผ.)

สถานีไฟฟ้าแรงสูง	สถานที่ตั้ง	ระดับแรงดัน	หมายเลขโทรศัพท์
ธาตุพนม (TH)	เลขที่ ถ.ชยางกูร ต.ธาตุพนม อ.ธาตุพนม ๑๒ หมู่ที่ ๘๒ ) ๔๘๑๐๐ จ.นครพนมเดิมเป็น สฟ ๖๙ .KV เปลี่ยนเป็น สฟ ๑๑๕ .KV วันที่ ( ๔๒ .ม.ค ๑๕	๒๒	๗๖๙ - ๕๐๐๑ , ๐๒

๒.๓) สถานีไฟฟ้าแรงสูง (กฟภ.) จำนวน ๑ แห่ง สถานีศรีสงคราม (SSK) ระดับแรงดัน ๑๑๕-๒๒kV

### ๕.๓ การประปา

จังหวัดนครพนม มีการประปาส่วนภูมิภาคสาขา จำนวน ๔ แห่ง คือ

๑. การประปาส่วนภูมิภาค (ชั้น๑) สาขานครพนม มีพื้นที่ในการให้บริการครอบคลุม เขตอำเภอเมืองนครพนม และมีเขตจำหน่ายน้ำในความรับผิดชอบของการประปา อีกจำนวน ๑ แห่ง ในพื้นที่อำเภอท่าอุเทน

๒. การประปาส่วนภูมิภาค (ชั้น๑) สาขาธาตุพนม มีพื้นที่ในการให้บริการครอบคลุมเขตอำเภอธาตุพนม และมีเขตจำหน่ายน้ำในความรับผิดชอบของการประปา อีกจำนวน ๓ แห่ง ในพื้นที่อำเภอเรณูนคร, อำเภอนาแก และอำเภอปลาปาก

๓. การประปาส่วนภูมิภาค (ชั้น๒) สาขาศรีสงคราม มีพื้นที่ในการให้บริการครอบคลุม เขตอำเภอศรีสงคราม และมีเขตจำหน่ายน้ำในความรับผิดชอบของการประปา อีกจำนวน ๒ แห่ง ในพื้นที่อำเภอนาหว้า และอำเภออากาศอำนวย จังหวัดสกลนคร

๔. การประปาส่วนภูมิภาค (ชั้น๒) สาขาบ้านแพง มีพื้นที่ในการให้บริการครอบคลุมเขตอำเภอบ้านแพง และมีเขตจำหน่ายน้ำในความรับผิดชอบของการประปา อีกจำนวน ๑ แห่ง ในพื้นที่อำเภอบึงโขงหลง จังหวัดบึงกาฬ

### ๕.๔ โทรศัพท์

ในพื้นที่จังหวัดนครพนม มีระบบโทรศัพท์พื้นฐานและโทรศัพท์เคลื่อนที่ โดยเครือข่ายมือถือกระจายอยู่ตามพื้นที่ของอำเภอ ต่างๆ

### ๕.๕ ไปรษณีย์หรือการสื่อสารหรือการขนส่ง และวัสดุ ครุภัณฑ์

๑. ที่ทำการไปรษณีย์ : นครพนม

สถานที่ตั้ง : ๒๐๘ ถ.สุนทรวิจิตร อ.เมือง นครพนม ๔๘๐๐๐

เบอร์โทร : ๐-๔๒๕๑-๒๙๔๕

หมายเหตุ :

#### เวลาเปิดให้บริการ

จันทร์-ศุกร์ : ๐๘.๐๐-๒๐.๐๐ น.

เสาร์ : ๐๙.๐๐-๑๒.๐๐ น.

อาทิตย์ : ๐๙.๐๐-๑๒.๐๐ น.

วันหยุดตามประเพณี : ๐๙.๐๐-๑๒.๐๐ น.

วันหยุดชดเชย : ๐๙.๐๐-๑๒.๐๐ น.

๒. เคอร์รี่ เอ็กเพรส kerryexpress จังหวัด นครพนม มี ๔ จุดบริการ

๑. ศูนย์บริการลูกค้าและกระจายสินค้า - นครพนม

๑๖๑ ม.๖ ต.หนองญาติ อ.เมือง จ.นครพนม ๔๘๐๐๐

๐๖๓-๒๔๗๘๒๑๗ จันทร์-เสาร์ ๐๘.๐๐-๑๘.๐๐ เวลาตัดรอบ ๑๖.๐๐

๒. ศูนย์บริการลูกค้าและกระจายสินค้า - ธาตุพนม

๓๖๑ ม.๑๐ ต.ธาตุพนม อ.ธาตุพนม จ.นครพนม ๔๘๑๑๐

๐๙๘-๕๘๕๐๒๑๗ จันทร์-เสาร์ ๐๘.๐๐-๑๘.๐๐ เวลาตัดรอบ ๑๕.๐๐

๓. จุดบริการร้านค้าพาร์เทนเนอร์ - บิ๊กซี ซูเปอร์เซ็นเตอร์ ท่าอุเทน

๕๘/๑,๕๘/๓-๔ หมู่ ๑ ตำบลท่าอุเทน อำเภอท่าอุเทน จังหวัดนครพนม ๔๘๑๒๐

๑๒๑๗ บริการ ๒๔ ชม. เวลาตัดรอบ ๑๔.๐๐

๔. จุดบริการร้านค้าพาร์ทเนอร์ - บิ๊กซี ซูเปอร์เซ็นเตอร์ อภิบาลปัญญา  
๓๗๑/๓ ถนนอภิบาลปัญญา ตำบลในเมือง อำเภอเมืองนครพนม จังหวัดนครพนม ๔๘๐๐๐  
๑๒๑๗ บริการ ๒๔ ชม. เวลาตัดรอบ ๑๔.๐๐

## ๖. ระบบเศรษฐกิจ

### ๖.๑ การเกษตร

ในปี ๒๕๖๐ จังหวัดนครพนมมีพื้นที่การเกษตร ๒,๑๒๕,๘๕๐ ไร่ คิดเป็นร้อยละ ๖๑.๗๐ มีครัวเรือนทั้งสิ้น ๒๑๓,๔๙๗ ครัวเรือน ประชาชนประกอบอาชีพด้านการเกษตร ๑๐๘,๔๘๐ ครัวเรือน โดยส่วนใหญ่เป็นพื้นที่ปลูกข้าว นาปี ๑,๓๔๒,๑๖๑ ไร่ แบ่งออกเป็น ข้าวจ้าวนาปี จำนวน ๗๙๗,๑๘๐ ไร่ และข้าวเหนียนาปี จำนวน ๕๔๔,๙๘๑ ไร่ ยางพารา จำนวน ๓๗๔,๔๘๘ ไร่ มันสำปะหลัง จำนวน ๑๙,๔๓๖ ไร่ สับปะรด จำนวน ๖,๙๘๓ ไร่ และลิ้นจี่ นพ.๑ จำนวน ๒,๗๑๑ ไร่ พืชเศรษฐกิจที่สำคัญ ได้แก่

๑) ข้าวจ้าวนาปี จากสถิติการเพาะปลูก พบว่า ปี พ.ศ. ๒๕๖๐/๒๕๖๑ มีปริมาณผลผลิตรวมประมาณ ๒๙๐,๙๗๐ ตัน มีเนื้อที่เพาะปลูก จำนวน ๗๙๗,๑๘๐ ไร่ ผลผลิตเฉลี่ยต่อไร่ ๓๖๕ กิโลกรัม

๒) ข้าวเหนียนาปี จากสถิติการเพาะปลูก พบว่า ปี พ.ศ. ๒๕๖๐/๒๕๖๑ มีปริมาณผลผลิตรวมประมาณ ๒๐๔,๓๖๗ ตัน มีเนื้อที่เพาะปลูก จำนวน ๕๔๔,๙๘๑ ไร่ ผลผลิตเฉลี่ยต่อไร่ ๓๗๕ กิโลกรัม

๓) ยางพารา จากสถิติการเพาะปลูก พบว่า ปี พ.ศ. ๒๕๕๙/๒๕๖๐ มีปริมาณผลผลิตรวมประมาณ ๕๐,๒๔๘ ตัน มีเนื้อที่เพาะปลูก จำนวน ๓๑๓,๗๑๒ ไร่ ผลผลิตเฉลี่ยต่อไร่ ๒๐๗ กิโลกรัม

๔) มันสำปะหลัง จากสถิติการเพาะปลูก พบว่า ปี พ.ศ. ๒๕๖๐/๒๕๖๑ มีปริมาณผลผลิตรวมประมาณ ๕๙,๕๙๐ ตัน มีเนื้อที่เพาะปลูก จำนวน ๑๙,๔๓๖ ไร่ ผลผลิตเฉลี่ยต่อไร่ ๓,๑๗๐ กิโลกรัม

๕) สับปะรด จากสถิติการเพาะปลูก พบว่า ปี พ.ศ. ๒๕๖๐/๒๕๖๑ มีปริมาณผลผลิตรวมประมาณ ๒๗,๓๕๕ ตัน มีเนื้อที่เพาะปลูก จำนวน ๖,๙๘๓ ไร่ ผลผลิตเฉลี่ยต่อไร่ ๓,๙๕๙ กิโลกรัม

๖) ลิ้นจี่ นพ.๑ จากสถิติการเพาะปลูก พบว่า ปี พ.ศ. ๒๕๖๐/๒๕๖๑ มีปริมาณผลผลิตรวมประมาณ ๖๙๗ ตัน มีเนื้อที่เพาะปลูก จำนวน ๒,๗๑๑ ไร่ ผลผลิตเฉลี่ยต่อไร่ ๒๕๘ กิโลกรัม

(ที่มา : สำนักงานเกษตรจังหวัดนครพนม)

### ตารางแสดงสินค้าเกษตรเศรษฐกิจที่สำคัญปีการเพาะปลูก ปี ๒๕๖๐/๒๕๖๑

ชนิดพืช	พื้นที่ปลูก (ไร่)	พื้นที่เก็บเกี่ยว (ไร่)	ผลผลิตเฉลี่ย (ก.ก.)	ผลผลิตรวม (ตัน)	มูลค่า (ล้านบาท)	เปรียบเทียบจากปีก่อน +/- (ร้อยละ)	ราคาเฉลี่ยทั้งปี (บาท/ก.ก.)
ข้าวจ้าวนาปี	๗๙๗,๑๘๐	๗๙๗,๑๘๐	๓๖๕	๒๙๐,๙๗๐	๓,๕๕๘.๕๖	๖.๐๙	๑๒.๒๓
ข้าวเหนียนาปี	๕๔๔,๙๘๑	๕๔๔,๙๘๑	๓๗๕	๒๐๔,๓๖๗	๑,๘๕๑.๕๗	-๔๐.๓๓	๙.๐๖
ยางพารา	๓๑๓,๗๑๒	๒๔๓,๑๐๒	๒๐๗	๕๐,๒๔๘	๓,๑๓๒.๑๗	๒๓.๑๗	๔๕.๐๑
มันสำปะหลัง	๑๙,๔๓๖	๑๘,๗๙๗	๓,๑๗๐	๕๙,๕๙๐	๑๓๐.๕	-๓.๗๐	๒.๑๙
สับปะรด	๖,๙๘๓	๖,๙๘๐	๓,๙๕๙	๒๗,๓๕๕	๒๕๖.๓๑	๒๗.๔๑	๙.๓๗
ลิ้นจี่ นพ.๑	๒,๗๑๑	๑,๐๙๘	๒๕๘	๖๙๗	๔๘.๐๙	๒๐.๒๒	๖๙.๐๐

(ที่มา : สำนักงานเกษตรจังหวัดนครพนม)

## ๖.๒ การประมง

ปี ๒๕๖๐ จังหวัดนครพนมมีการประกอบอาชีพด้านการประมงจำนวน ๑๒,๒๘๔ ราย ผลผลิตของสาขาประมงส่วนใหญ่ได้จากการเพาะเลี้ยงสัตว์น้ำ และการจับสัตว์น้ำจากแหล่งน้ำธรรมชาติ สัตว์น้ำที่นิยมเลี้ยง ได้แก่ ปลานิล ปลาแหะ ปลาตะเพียน เป็นต้น ในปี พ.ศ. ๒๕๖๐ มูลค่าการทำประมงรวม เท่ากับ ๘๖๙,๐๔๔,๕๑๘ บาท แบ่งออกเป็นเกษตรกรทำการประมงเพาะเลี้ยงสัตว์น้ำจืดจำนวน ๗,๕๔๔ ครัวเรือน พื้นที่เพาะเลี้ยงรวม ๔,๔๓๐.๓๕ ไร่ ผลผลิตจากการเพาะเลี้ยง ๑๐,๗๒๘,๕๗๖ กิโลกรัม มูลค่า ๖๖๒,๓๓๓,๑๑๘ บาท เพิ่มขึ้นจากปี ๒๕๕๙ ร้อยละ ๕.๖ และการจับสัตว์น้ำจากแหล่งน้ำธรรมชาติ มีเกษตรกร จำนวน ๔,๗๔๐ ครัวเรือน ผลผลิตจากการจับสัตว์น้ำจากแหล่งน้ำธรรมชาติ ๔,๒๑๘,๖๐๐ กิโลกรัม มูลค่า ๒๐๖,๗๑๑,๔๐๐ บาท เพิ่มขึ้นจากปี ๒๕๕๙ ร้อยละ ๐.๐๗๙ (ที่มา : สำนักงานประมงจังหวัดนครพนม)

## ๖.๓ การปศุสัตว์

ในปี พ.ศ. ๒๕๖๑ จังหวัดนครพนมมีครัวเรือนเกษตรกรผู้เลี้ยงสัตว์ ๔๗,๔๗๗ ครัวเรือน มูลค่ารวม ๓,๓๖๑.๘๙๔ ล้านบาท มีพื้นที่ปลูกหญ้า ๑๗,๙๘๐ ไร่ และพื้นที่ทุ่งหญ้าสาธารณะ ๑๑๗,๒๘๒.๗๕ ไร่ปศุสัตว์ที่สำคัญ ได้แก่

โคเนื้อ จำนวน ๘๕,๐๓๕ ตัว (โคพื้นเมือง ๕๓,๖๙๕ ตัว โคพันธุ์และโคลูกผสม ๒๖,๓๑๑ ตัว และโคขุน ๕,๐๒๙ ตัว )

กระบือ จำนวน ๕๒,๗๖๙ ตัว

สุกร จำนวน ๔๕,๒๕๓ ตัว

ไก่ จำนวน ๑,๓๔๗,๔๑๗ ตัว (ไก่พื้นเมือง ๑,๑๗๕,๓๔๗ ตัว , ไก่เนื้อ ๗,๐๒๖ ตัว , ไก่ไข่ ๒๐๔,๙๑๓ ตัว )

โดยปศุสัตว์ที่สำคัญของจังหวัดนครพนมคือการเลี้ยงโคขุน และเป็นจังหวัดที่ผลิตโคเนื้อ ลูกผสม โคพื้นเมือง และโคขุนเป็นอันดับ ๓ ของภาคตะวันออกเฉียงเหนือ รองจากจังหวัดสกลนคร และนครราชสีมา มีโรงงานรองรับวัตถุดิบจากเกษตรกร คือบริษัท นครพนม บีพี (ไทยแลนด์) จำกัด ตั้งอยู่ที่อำเภอนาแก จังหวัดนครพนม (เพิ่มเติม : อุตสาหกรรมจังหวัดนครพนม)

(ที่มา : สำนักงานปศุสัตว์จังหวัดนครพนม, กันยายน ๒๕๖๑)

## ๖.๔ การบริการ

จังหวัดนครพนม มีบริการที่พัก โรงแรม รีสอร์ท ๑๐ อันดับที่น่าดึงดูดว่าผู้มาเยือนจังหวัดนครพนม นิยมมากที่สุด

๑. เดอะริเวอร์ นครพนม ติดต่อได้ที่ : <http://www.painaidii.com/diary/diary-detail/๐๐๑๗๔๖/lang/th/>

๒. ธาตุพนมริเวอร์วิว นครพนม ติดต่อได้ที่ : <http://www.painaidii.com/diary/diary-detail/๐๐๑๗๔๖/lang/th/>

๓. ทองเจ็ด โฮมเทล นครพนม ติดต่อได้ที่ : <http://www.painaidii.com/diary/diary-detail/๐๐๑๗๔๖/lang/th/>

๔. ฟอรัจูน ริเวอร์วิว นครพนม ติดต่อได้ที่ : <http://www.painaidii.com/diary/diary-detail/๐๐๑๗๔๖/lang/th/>

๕. โรงแรมวิวโขง นครพนม ติดต่อได้ที่ : <http://www.painaidii.com/diary/diary-detail/๐๐๑๗๔๖/lang/th/>

๖. เรือนรจนา รีสอร์ท ริมโขงธาตุพนม นครพนม ติดต่อได้ที่ : <http://www.painaidii.com/diary/diary-detail/๐๐๑๗๔๖/lang/th/>

๗. ไอ โฮเทล นครพนม ติดต่อได้ที่ : <http://www.painaidii.com/diary/diary-detail/๐๐๑๗๔๖/lang/th/>

๘. บ้านอิงอุ่น เกสต์เฮ้าส์ นครพนมติดต่อได้ที่ : <http://www.painaidii.com/diary/diary-detail/๐๐๑๗๔๖/lang/th/>

๙. ณ ธาตุพนม เฟลส นครพนม ติดต่อได้ที่ : <http://www.painaidii.com/diary/diary-detail/๐๐๑๗๔๖/lang/th/>

๑๐. พรณภูมิตร นครพนม ติดต่อได้ที่ : <http://www.painaidii.com/diary/diary-detail/๐๐๑๗๔๖/lang/th/>

## ๖.๕ ด้านการท่องเที่ยว

จังหวัดนครพนมมีทรัพยากรด้านการท่องเที่ยวที่โดดเด่นและหลากหลาย โดยเฉพาะการท่องเที่ยวเชิงศาสนาและวัฒนธรรม ที่มีสิ่งศักดิ์สิทธิ์คู่บ้านคู่เมืองเช่น พระธาตุพนม พระธาตุประจำวันเกิดทั้ง ๗ วัน ประดิษฐานอยู่ โดยให้มีการเชื่อมโยงกับแหล่งท่องเที่ยวของ สปป.ลาว เพื่อสร้างความต้องการด้านการท่องเที่ยวร่วมกันระหว่าง ๓ ประเทศ (ไทย ลาว เวียดนาม) และเชื่อมโยงสู่จีนตอนใต้ และจีนตะวันออก

ในปี ๒๕๕๙ จังหวัดนครพนมมีรายได้จากการท่องเที่ยว จำนวน ๑,๖๙๐.๘๖ ล้านบาท เมื่อเปรียบเทียบกับปี ๒๕๕๘ คิดเป็นร้อยละที่เพิ่มขึ้น ๘.๖๙ และในปี พ.ศ. ๒๕๕๙ มีจำนวนผู้มาเยือนรวม ๑,๐๒๐,๗๖๘ คน เมื่อเปรียบเทียบกับปี พ.ศ. ๒๕๕๘ เพิ่มขึ้นร้อยละ ๓.๘๘ แบ่งเป็นนักท่องเที่ยว ๔๖๓,๕๑๙ คน และนักท่องเที่ยว ๕๕๗,๒๔๙ คน โดยระยะเวลาพำนักเฉลี่ยที่จังหวัดนครพนมของผู้มาเยือนคือ ๒.๓๕ วัน

ตารางแสดงข้อมูลสถิติด้านการท่องเที่ยวของจังหวัดนครพนม พ.ศ. ๒๕๕๗ - ๒๕๕๙

ข้อมูล	๒๕๕๗		๒๕๕๘		๒๕๕๙	
	๒๕๕๗	%Change	๒๕๕๘	%Change	๒๕๕๙	%Change
ผู้เยี่ยมชมเยือน	๙๑๓,๑๓๘	+ ๔.๔๙	๙๘๒,๖๒๐	+ ๗.๖๑	๑,๐๒๐,๗๖๘	+ ๓.๘๘
ไทย	๘๓๘,๘๕๗	+ ๔.๖๗	๙๐๕,๕๐๑	+ ๗.๙๔	๙๔๑,๔๕๗	+ ๓.๙๗
ต่างชาติ	๗๔,๒๘๑	+ ๒.๔๘	๗๗,๑๑๙	+ ๓.๘๒	๗๙,๓๑๑	+ ๒.๘๔
นักท่องเที่ยว	๔๑๕,๒๕๕	+ ๔.๕๑	๔๔๗,๗๗๙	+ ๗.๘๓	๔๖๓,๕๑๙	+ ๓.๕๒
ไทย	๔๐๕,๙๑๑	+ ๔.๕๙	๔๓๘,๑๑๗	+ ๗.๙๓	๔๕๓,๗๐๒	+ ๓.๕๖
ต่างชาติ	๙,๓๔๔	+ ๑.๑๘	๙,๖๖๒	+ ๓.๔๐	๙,๘๑๗	+ ๑.๖๐
นักท่องเที่ยว	๔๙๗,๘๘๓	+ ๔.๔๗	๕๓๔,๘๔๑	+ ๗.๔๒	๕๕๗,๒๔๙	+ ๔.๑๙
ไทย	๔๓๒,๙๔๖	+ ๔.๗๔	๔๖๗,๓๘๔	+ ๗.๙๕	๔๘๗,๗๕๕	+ ๔.๓๖
ต่างชาติ	๖๔,๙๓๗	+ ๒.๖๗	๖๗,๔๕๗	+ ๓.๘๘	๖๙,๔๙๔	+ ๓.๐๒
ระยะเวลาในการพัก (วัน)	๒.๓๒	+ ๐.๐๑	๒.๓๑	- ๐.๐๑	๒.๓๕	+ ๐.๐๔
ไทย	๒.๓๒	+ ๐.๐๒	๒.๓๑	- ๐.๐๑	๒.๓๕	+ ๐.๐๔
ต่างชาติ	๒.๕๑	- ๐.๐๑	๒.๕๕	+ ๐.๐๔	๒.๕๗	+ ๐.๐๒
รายได้จากการท่องเที่ยว (ล้านบาท)						
ผู้เยี่ยมชมเยือน	๑,๔๐๗.๒๔	+ ๘.๒๗	๑,๕๕๕.๗๓	+ ๑๐.๕๕	๑,๖๙๐.๘๖	+ ๘.๖๙
ไทย	๑,๓๒๔.๕๖	+ ๘.๔๑	๑,๔๖๖.๑๘	+ ๑๐.๖๙	๑,๕๙๕.๙๑	+ ๘.๘๕

ข้อมูล	๒๕๕๗		๒๕๕๘		๒๕๕๙	
	๒๕๕๗	%Change	๒๕๕๘	%Change	๒๕๕๙	%Change
ต่างชาติ	๘๒.๖๘	+ ๖.๐๐	๘๙.๕๕	+ ๘.๓๑	๙๕.๙๕	+ ๖.๐๓

(ที่มา : สำนักงานการท่องเที่ยวและกีฬาจังหวัดนครพนม)

## ๖.๖ อุตสาหกรรม

ในปี พ.ศ. ๒๕๖๑ จังหวัดนครพนมมีโรงงานจำนวนทั้งสิ้น ๔๗๗ แห่ง จำนวนเงินลงทุนรวม ๗,๔๔๓.๑๒ บาท คนงานทั้งหมด ๔,๖๔๑ คน เป็นชาย ๓,๒๐๖ คน เป็นหญิง ๑,๔๓๕ คน โดยส่วนใหญ่จะเป็นโรงงานอุตสาหกรรมขนาดกลางและขนาดเล็ก และเป็นอุตสาหกรรมที่ใช้วัตถุดิบที่มีในพื้นที่ เช่น อุตสาหกรรมอโลหะ ประเภทผลิตภัณฑ์จากคอนกรีต เช่น อิฐบล็อก เสาว ท่อ แผ่นพื้น ปูนซีเมนต์ผสมเสร็จ, ผลิตเครื่องเรือนจากไม้และผลิตภัณฑ์จากไม้ อุตสาหกรรมอาหาร เช่น โรงสีข้าว โรงงานผลิตน้ำแข็งและน้ำดื่ม และแปรรูปยางพารา เป็นต้น

### สถานการณ์อุตสาหกรรมในจังหวัดนครพนม

จังหวัดนครพนม มีโรงงานที่ได้รับอนุญาตให้ประกอบกิจการ (สะสม) ณ วันที่ ๓๑ สิงหาคม ๒๕๖๑ จำนวนทั้งสิ้น ๔๗๗ โรงงาน เงินลงทุนรวม ๗,๔๔๓.๑๒ ล้านบาท และมีจำนวนคนงาน ๕,๐๕๖ คน แยกตามจำพวกโรงงานตามพระราชบัญญัติโรงงาน พ.ศ. ๒๕๓๕ ได้ดังนี้

จำพวก	จำนวนโรงงาน	จำนวนเงินทุน (ล้านบาท)	จำนวนคนงาน
๒	๙๑	๒๕๒.๐๑๑	๖๓๐
๓	๓๗๑	๖,๖๙๖.๔๙	๔,๔๒๖
รวม	๔๖๒	๖,๙๔๘.๕๐	๕,๐๕๖

### ตารางแสดงจำนวนโรงงานในจังหวัดนครพนมแยกตามรายอำเภอ

ลำดับ	อำเภอ	จำนวนโรงงาน	เงินทุน(ล้านบาท)	คนงาน(คน)
๑	เมืองนครพนม	๑๖๙	๑,๗๔๘.๑๕	๑,๗๕๓
๒	ปลาปาก	๒๑	๑,๓๘๓.๒๒	๑๔๘
๓	ท่าอุเทน	๗๔	๑,๒๗๓.๒๓	๑,๒๓๐
๔	บ้านแพง	๓๖	๗๐๙.๘๘	๓๖๑
๕	ธาตุพนม	๖๘	๑,๐๓๘.๐๗	๔๗๖
๖	เรณูนคร	๑๒	๕๕.๑๔	๑๓๔
๗	นาแก	๓๖	๒๙๘.๖๕	๔๘๒
๘	ศรีสงคราม	๑๗	๑๕๒.๗๑	๑๕๑
๙	นาหว้า	๑๖	๑๓๑.๙๕	๑๔๕
๑๐	โพนสวรรค์	๖	๓๕.๐๘	๓๗
๑๑	นาทม	๓	๘๐.๖๐	๘๔
๑๒	วังยาง	๔	๔๑.๘๐	๕๕
รวม		๔๖๒	๖,๙๔๘.๕๐	๕,๐๕๖



## อุตสาหกรรมที่มีเงินลงทุนมากที่สุด ๕ อันดับแรกของจังหวัดนครพนม

(ข้อมูล ณ ๓๑ สิงหาคม ๒๕๖๑)

- อันดับที่ ๑** อุตสาหกรรมผลิตยานพาหนะและอุปกรณ์รวมทั้งการซ่อมยานพาหนะและอุปกรณ์ เช่น ซ่อมรถยนต์, เคาะพ่นสีรถยนต์ เป็นต้น มีจำนวนทั้งหมด ๙๒ โรงงาน เงินลงทุน ๑,๓๑๘.๓๓ ล้านบาท คนงาน ๔๗๙ คน
- อันดับที่ ๒** อุตสาหกรรมผลิตภัณฑ์โลหะ เช่น ผลิตคอนกรีตผสมเสร็จ, ผลิต บด ผสมปูนคอนกรีต, ผลิตอิฐดินเผา, ทำเสาคอนกรีต เป็นต้น มีจำนวนทั้งหมด ๗๕ โรงงาน เงินลงทุน ๖๗๘.๗๙ ล้านบาท ๕๓๖ คน
- อันดับที่ ๓** อุตสาหกรรมผลิตภัณฑ์โลหะ เช่น ทำผลิตภัณฑ์โลหะด้วยวิธีปั๊มหรือกระแทก, ทำหลังคารีดลอน, ทำแผ่นโลหะรีดลอนเชื่อมโลหะทั่วไป, ทำโครงหลังคารถยนต์และเบาะ เป็นต้น มีจำนวนทั้งหมด ๕๖ โรงงาน เงินลงทุน ๑๘๕.๖๓ ล้านบาท คนงาน ๒๖๖ คน
- อันดับที่ ๔** อุตสาหกรรมแปรรูปไม้และผลิตภัณฑ์จากไม้ เช่น การเลื่อย ไซ ซอย เซาะร่อง หรือ การแปรรูปไม้ด้วยวิธีอื่น, ทำวงกบประตู-หน้าต่าง, บานประตูหน้าต่าง, ทำเครื่องเรือนจากไม้ เป็นต้น มีจำนวนทั้งหมด ๔๒ โรงงาน เงินลงทุน ๑๓๑.๒๕ ล้านบาท คนงาน ๔๑๑ คน
- อันดับที่ ๕** กลุ่มอุตสาหกรรมอาหาร เช่น การทำขนมปัง, การทำลูกชิ้น, การฆ่าสัตว์, การผลิตน้ำแข็ง เป็นต้น มีจำนวนทั้งหมด ๔๐ โรงงาน เงินลงทุน ๖๗๕.๒๑ ล้านบาท คนงาน ๕๙๘ คน

### โรงงานที่สำคัญในจังหวัดนครพนม

- บริษัท โซล่า เพาเวอร์ (นครพนม ๑) จำกัด ทะเบียนโรงงาน ๓-๘๘-๔๓/๕๔ นพ**  
ประกอบกิจการผลิตพลังงานไฟฟ้าจากเซลล์แสงอาทิตย์ ๖ เมกะวัตต์  
ที่ตั้งโรงงาน/ที่ตั้งสำนักงาน เลขที่ ๘๑/๑ หมู่ที่ ๓ ต.มหาชัย อ.ปลาปาก จ.นครพนม ๔๘๑๖๐  
เงินลงทุน ๖๓๐ ล้านบาท คนงาน ๑๒ คน  
โทรศัพท์ ๐๒-๗๑๔๗๙๕
- บริษัท โซล่า เพาเวอร์ (นครพนม ๒) จำกัด ทะเบียนโรงงาน ๓-๘๘-๑๔๘/๕๖ นพ**  
ประกอบกิจการผลิตพลังงานไฟฟ้าจากเซลล์แสงอาทิตย์ ๖ เมกะวัตต์  
ที่ตั้งโรงงาน/ที่ตั้งสำนักงาน เลขที่ ๘๔/๒ หมู่ที่ ๓ ต.มหาชัย อ.ปลาปาก จ.นครพนม ๔๘๑๖๐  
เงินลงทุน ๖๓๐ ล้านบาท คนงาน ๘ คน  
โทรศัพท์ ๐๒-๗๑๒๙๕๐๑
- บริษัท โซล่า เพาเวอร์ (นครพนม ๓) จำกัด ทะเบียนโรงงาน ๓-๘๘-๑๖๑/๕๖ นพ**  
ประกอบกิจการผลิตพลังงานไฟฟ้าจากเซลล์แสงอาทิตย์ ๖ เมกะวัตต์  
ที่ตั้งโรงงาน/ที่ตั้งสำนักงาน เลขที่ ๘ หมู่ที่ ๖ ต.ฝั่งแดง อ.ธาตุพนม จ.นครพนม ๔๘๑๑๐  
เงินลงทุน ๖๓๐ ล้านบาท คนงาน ๑๒ คน  
โทรศัพท์ ๐๒-๗๑๒๙๕๐๑
- ห้างหุ้นส่วนจำกัด แสงตะวัน รับเบอร์ ทะเบียนโรงงาน ๓-๕๒(๓)-๒๐/๕๘ นพ**  
ประกอบกิจการผลิตยางแท่ง STR ๑๐, STR ๒๐, ยาง Compound และยางแผ่นรมควัน RSS  
ที่ตั้งโรงงาน/ที่ตั้งสำนักงาน เลขที่ ๓๗ หมู่ที่ ๑๑ ต.หนองซน อ.นาทม จ.นครพนม ๔๘๑๔๐

เงินลงทุน ๔๓๘ ล้านบาท คนงาน ๑๒๐ คน  
โทรศัพท์ ๐๔๒-๕๓๐๘

**๕. การยางแห่งประเทศไทย ทะเบียนโรงงาน จ ๓-๕๒(๓)-๖/๕๔ นพ**

ประกอบกิจการผลิตยางแท่ง STR ๒๐  
ที่ตั้งโรงงาน/ ที่ตั้งสำนักงาน บ้านหนองสาหร่าย หมู่ ๒ ต. พนม อ.ท่าอุเทน จ.นครพนม ๔๘๐๐๐  
เงินลงทุน ๒๕๔.๖๐ ล้านบาท คนงาน ๑๒๐ คน  
โทรศัพท์ ๐๘๑-๑๘๔๘๑๔๗

**๖. บริษัท โรงสีนาแกพงษ์เจริญ จำกัด ทะเบียนโรงงาน จ ๓-๙(๑)-๑/๕๔นพ**

ประกอบกิจการสีข้าว, โรงอบเมล็ดข้าวเปลือกและเก็บรักษาหรือลำเลียงเมล็ดข้าวเปลือกในไซโล  
ที่ตั้งโรงงาน/ ที่ตั้งสำนักงาน เลขที่ ๑๔๔ หมู่ที่ ๑๐ ต.นาคู อ.นาแก จ.นครพนม ๔๘๑๓๐  
เงินลงทุน ๖๗.๗๖ ล้านบาท คนงาน ๖ คน  
โทรศัพท์ ๐๔๒-๕๗๑๑๖๓

**๗. บริษัท ทีพีเอส แมททีเรียล จำกัดทะเบียนโรงงาน จ ๓-๕๕-๕/๕๔นพ**

ประกอบกิจการผลิตจอกดินเผา จาน ถ้วยชามเซรามิก และผลิตภัณฑ์ไม้และภาชนะที่ทำจาก  
ดินเผาทุกประเภทที่  
ที่ตั้งโรงงาน/ ที่ตั้งสำนักงาน เลขที่ ๑๔๖ หมู่ที่ ๘ ต.ดอนเตย อ.นาทม จ.นครพนม ๔๘๑๔๐  
เงินลงทุน ๖๓ ล้านบาท คนงาน ๗๒ คน  
โทรศัพท์ ๐๘๑-๒๘๖๗๗๘๘

**๘. บริษัท บีพี อินเตอร์เนชั่นแนล จำกัด ทะเบียนโรงงาน จ ๓-๙๘-๒/๕๔ นพ**

ประกอบกิจการ ซักรีด ซักแห้ง ซักฟอก รีด อัด ผ้า ฯ  
ที่ตั้งโรงงาน/ ที่ตั้งสำนักงาน ๓๒๐ หมู่ที่ ๒ ต.บ้านผึ้ง อ.เมือง จ.นครพนม ๔๘๐๐๐  
เงินลงทุน ๒๕.๕ ล้านบาท คนงาน ๒๐ คน  
โทรศัพท์ ๐๙๗-๐๑๓๗๕๒๐

**๙. บริษัท นครพนม บีพี (ไทยแลนด์) จำกัด ทะเบียนโรงงาน จ ๓-๙(๑)-๙/๕๖ นพ**

ประกอบกิจการฆ่า ช้าแหละโคขุน  
ที่ตั้งโรงงาน/ ที่ตั้งสำนักงาน เลขที่ ๒๑๖ ถ.จอมมณี-ดงหลวง หมู่ที่ ๔ ต.พิมาน อ.นาแก  
จ.นครพนม ๔๘๑๓๐ เงินลงทุน ๒๑ ล้านบาท คนงาน ๑๒ คน  
โทรศัพท์ ๐๘๙-๕๗๒๕๘๖๐

**๑๐. บริษัท นครพนมธัญญโรจน์ จำกัด ทะเบียนโรงงาน ๓-๙(๑)-๑๐/๕๔ นพ**

ประกอบกิจการสีข้าว  
ที่ตั้งโรงงาน/ ที่ตั้งสำนักงาน เลขที่ ๙๐ ถ.นครพนม-สกลนคร หมู่ที่ ๔ ต.วังตามัว อ.เมืองนครพนม  
จ.นครพนม ๔๘๑๓๐ เงินลงทุน ๒๑ ล้านบาท คนงาน ๑๒ คน  
โทรศัพท์ ๐๘๖-๕๙๑๓๘๔



สถิติมูลค่าการค้าชายแดนระหว่างประเทศไทย – สปป.ลาว ด้านจังหวัดนครพนม

ปี ๒๕๕๙ (เดือนมกราคม – ธันวาคม ๒๕๕๙) เทียบกับปี ๒๕๕๘

เดือน	มูลค่าการค้า		เปรียบเทียบ		นำเข้า		เปรียบเทียบ		ส่งออก		เปรียบเทียบ		ดุลการค้า		เปรียบเทียบ	
	ปี 2559	ปี 2558	+(เพิ่ม) – (ลด)	%	ปี 2559	ปี 2558	+(เพิ่ม) – (ลด)	%	ปี 2559	ปี 2558	+(เพิ่ม) – (ลด)	%	ปี 2559	ปี 2558	+(เพิ่ม) – (ลด)	%
ม.ค.	12,169,272,197.32	11,495,883,578.13	673,388,619.18	5.86	5,136,678,255.13	5,501,669,644.67	-364,991,389.54	-6.63	7,032,593,942.18	5,994,213,933.46	1,038,380,008.72	17.32	1,8915,687.05	492,544,288.79	-1,403,371,398.26	284.92
ก.พ.	6,403,650,632.77	6,573,877,265.95	-170,226,633.18	-2.59	2,775,004,144.33	3,351,497,127.51	-576,492,983.18	-17.20	3,628,646,488.44	3)222)380)138.44	406,266,350.00	12.61	853,642,344.11	-129,116,989.07	982,759,333.18	-761.14
มี.ค.	9,272,545,464.77	9,141,692,521.01	130,852,943.76	1.43	5,190,677,733.14	4,439,572,835.59	751,104,897.55	16.92	4,081,867,731.63	4)702)119)685.42	-620,251,953.79	-13.19	-1,108,810,001.51	262,546,849.83	-1,371,356,851.34	-522.33
รวม	27,845,468,294.85	27,211,453,365.09	634,014,929.76	1.33	13,102,360,132.60	13,292,739,607.77	-190,379,475.17	-1.43	14,743,108,162.25	13,918,713,757.32	824,394,404.93	5.92	1,640,748,029.65	625,974,149.55	1,014,773,880.10	162.11
เม.ย.	6,804,891,104.28	6,687,846,496.87	177,044,607.41	2.65	3,530,364,084.42	2,275,356,578.93	1,255,007,505.49	55.16	3,334,527,019.86	4,412,489,917.94	-1,077,962,898.08	-24.43	-195,837,064.56	2,137,133,339.01	-2,332,970,403.57	-109.16
พ.ค.	10,410,574,583.22	9,100,953,323.26	1,309,621,259.96	14.39	4,233,948,925.98	3,384,417,554.43	849,531,371.55	25.10	6,176,625,657.24	5,716,535,768.83	460,089,888.41	8.05	1,942,676,731.26	2,332,118,214.40	-389,441,483.14	-16.70
มิ.ย.	8,263,713,004.55	9,202,107,334.75	-938,394,330.20	-10.20	4,345,403,905.40	4,097,053,375.88	248,350,529.52	6.06	3,918,309,099.15	5,105,053,958.87	-1,186,744,859.72	-23.25	-427,094,806.25	1,008,000,582.99	-1,435,095,389.24	-142.37
รวม	25,539,178,692.05	24,990,907,154.88	548,271,537.17	2.19	12,109,716,915.80	9,756,827,509.24	2,352,889,406.56	24.12	13,429,461,776.25	15,234,079,645.64	-1,804,617,869.39	-39.63	1,319,744,860.45	5,477,252,136.40	-4,157,507,275.95	-268.23
ก.ค.	7,265,360,285.86	7,515,494,896.06	-250,134,610.20	-3.33	3,468,196,185.33	3,237,221,024.21	230,975,161.12	7.13	3,797,164,100.53	4,278,273,871.85	-481,109,771.32	-11.25	328,967,915.20	1,041,052,847.64	-712,084,932.44	-68.40
ส.ค.	6,643,507,452.57	8,760,322,267.64	-2,116,814,815.07	-24.16	2,419,291,136.26	4,027,108,373.37	-1,607,817,237.11	-39.92	4,224,216,316.31	4,733,213,894.27	-508,997,577.96	-10.75	1,804,925,180.05	706,105,520.90	1,098,819,659.15	155.62
ก.ย.	7,422,290,489.46	11,258,354,053.13	-3,836,063,563.67	-34.07	2,215,233,191.16	5,529,969,115.79	-3,214,735,924.63	-58.13	5,107,057,298.30	5,728,384,937.34	-621,327,639.04	-10.85	2,791,824,107.14	198,415,821.55	2,593,408,285.59	1,307.06
รวม	21,331,158,227.89	27,534,171,216.83	-6,203,012,988.94	-22.53	8,202,720,512.75	12,794,298,513.37	-4,591,578,000.62	-35.89	13,128,437,715.14	14,739,872,703.46	-1,611,434,988.32	-10.93	4,925,717,202.39	1,945,574,190.09	2,980,143,012.30	153.18
ต.ค.	6,453,581,275.32	9,268,779,993.62	-2,815,198,718.30	-30.37	2,727,530,119.31	3,922,770,276.39	-1,195,240,157.08	-30.47	3,726,051,156.01	5,346,009,717.23	-1,619,958,561.22	-30.30	998,521,036.70	1,423,239,440.84	-424,718,404.14	-29.84
พ.ย.	7,038,685,973.39	10,408,910,980.73	-3,370,225,007.34	-32.38	3,159,630,252.26	4,109,904,111.78	-950,273,859.52	-23.12	3,879,055,721.13	6,299,006,868.95	-2,419,951,147.82	-38.42	719,425,468.87	2,189,102,757.17	-1,469,677,288.30	-68.14
ธ.ค.	8,082,773,672.97	10,239,063,053.33	-2,156,286,380.36	-21.06	2,704,959,885.31	2,816,413,208.24	-111,453,322.93	-3.96	5,377,813,787.66	7,422,649,845.09	-2,044,836,057.43	-27.55	2,672,853,902.35	4,606,236,636.85	-1,933,382,734.50	-41.97
รวม	21,575,040,921.68	29,916,754,027.68	-8,341,713,106	-27.88	8,592,120,256.88	10,849,087,596.41	-2,256,967,339.5	-20.80	12,982,920,664.80	19,067,666,431.27	-6,084,745,766.47	-31.91	4,390,800,407.92	8,218,578,834.86	-3,827,778,426.94	-46.57
รวมทั้งสิ้น	96,290,846,136.47	109,653,285,764.48	-13,362,439,628.01	-12.19	42,006,917,818.03	46,692,953,226.79	-4,686,035,408.7	-10.04	54,283,928,318.44	62,960,332,537.69	-8,676,404,219.25	-13.78	12,277,010,500.41	16,267,379,310.9	-3,990,368,810.49	-24.53

(วิเคราะห์โดยสำนักงานพาณิชย์จังหวัดนครพนม โดยความร่วมมือจากด่านศุลกากร)

## ๖.๗ การพาณิชย์และกลุ่มอาชีพ

จังหวัดนครพนมมีช่องทางการค้า ๖ ช่องทาง ประกอบด้วย จุดผ่านแดนถาวร ๒ แห่ง และจุดผ่อนปรน ๔ แห่ง ดังนี้

๑) จุดผ่านแดนถาวรสะพานมิตรภาพ ๓ (นครพนม-คำม่วน) บริเวณบ้านห้อม ตำบลอาจสามารถ อำเภอเมืองนครพนม เป็นเขตติดต่อกับบ้านเวินใต้ เมืองท่าแขก แขวงคำม่วน เปิดตั้งแต่ ๐๖.๐๐ - ๒๒.๐๐ น. ทุกวัน

๒) จุดผ่านแดนถาวร ท่าเทียบเรือเทศบาลเมืองนครพนม ตำบลในเมือง อำเภอเมืองนครพนม ติดต่อกับเมืองท่าแขก แขวงคำม่วน เปิดตั้งแต่ ๐๘.๐๐ - ๑๘.๐๐ น. ทุกวัน

๓) จุดผ่อนปรนบ้านนาหว้า หมู่ ๒ ตำบลบ้านกลาง อำเภอเมืองนครพนม เป็นเขตติดต่อกับบ้านปากเป้ง เมืองท่าแขก เปิดตั้งแต่ ๐๗.๓๐ - ๑๕.๐๐ น. ทุกวันอังคารและวันหยุดหสดี

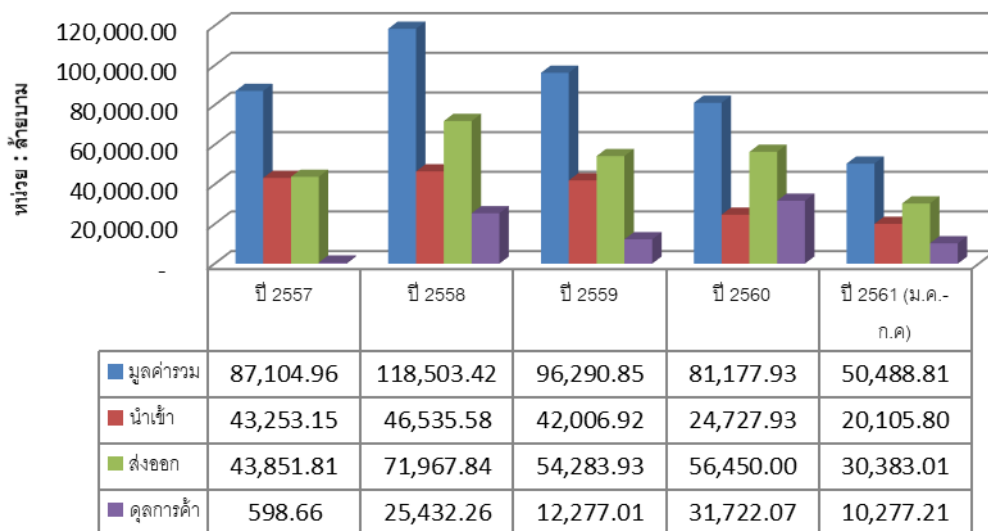
๔) จุดผ่อนปรนบ้านโพธิ์ไทร ตำบลไผ่ล้อม อำเภอบ้านแพง เป็นเขตติดต่อกับบ้านท่าสะอาด เมืองปากกระดิ่ง แขวงบอลิคำไซ เปิดตั้งแต่ ๐๘.๐๐ - ๑๖.๐๐ น. ทุกวันจันทร์ถึงวันศุกร์

๕) จุดผ่อนปรนบ้านธาตุพนมสามัคคี หมู่ที่ ๒ อำเภอธาตุพนม เป็นเขตติดต่อกับบ้านด่าน เมืองหนองบก แขวงคำม่วน เปิดตั้งแต่ ๐๗.๐๐ - ๑๕.๐๐ น. ทุกวันจันทร์และวันหยุดหสดี

๖) จุดผ่อนปรนบ้านท่าอุเทน ตำบลท่าอุเทน อำเภอท่าอุเทน เป็นเขตติดต่อกับบ้านหินปูน เมืองหินปูน แขวงคำม่วน เปิดตั้งแต่ ๐๘.๐๐ - ๑๖.๐๐ น. ทุกวันจันทร์และวันหยุดหสดี

ทั้งนี้มูลค่าการค้าชายแดนรวมช่วงเดือนมกราคม - สิงหาคม ๒๕๖๐ ของจังหวัดนครพนม มีมูลค่า ๕๔,๗๒๓.๖๘ ล้านบาท เปรียบเทียบกับช่วงเดียวกันของปีก่อน มกราคม - สิงหาคม ๒๕๕๙ มีมูลค่า ๖๗,๒๙๓.๕๑ ล้านบาท มูลค่าลดลง ๑๒,๕๖๙.๘๓ ล้านบาท หรือลดลงร้อยละ ๑๘.๖๗ สำหรับในปี ๒๕๕๙ ได้เปรียบดุลการค้า ๑๒,๒๗๗.๐๑ ล้านบาท คิดเป็นร้อยละ ๑๒.๗๕ ของมูลค่าการค้ารวม ลดลงจากปี ๒๕๕๘ เท่ากับ ๑๓,๑๕๕.๒๕ หรือลดลงร้อยละ ๕๑.๗๒ และในช่วง ๖ เดือนแรกของปี ๒๕๖๐ มีดุลการค้า ๑๕,๓๙๙.๑๑ ล้านบาท คิดเป็นร้อยละ ๖๘.๒๘ ของมูลค่ารวม

แผนภูมิแสดงมูลค่าการค้าชายแดน ๒๕๕๗ - ๒๕๖๑ (ม.ค.-ก.ค.)



(ที่มา : ด้านศุลกากรนครพนม ๒๕๕๙)

สินค้านำเข้าที่สำคัญ ได้แก่ อุปกรณ์อิเล็กทรอนิกส์ พลังงานไฟฟ้า แผ่นเวเฟอร์ ปูนผง คอมพิวเตอร์พร้อมอุปกรณ์ ครอบชุด และแท็บเล็ต บัญชีมี ส่วนประกอบเบาะรถยนต์ หินผาบด อุปกรณ์จัดยึดทำด้วยอลูมิเนียม เสื้ออวาล์วขึ้นบน-ล่าง เป็นต้น

สินค้าส่งออกที่สำคัญ ได้แก่ ที่สำคัญคือ ขนุน ชมพู่ ทุเรียน มะขาม ลำไย เครื่องดื่มบำรุงกำลัง มะม่วง มังคุด ลำไยอบแห้ง ทุเรียนแช่แข็ง โซลาร์เซลล์ โค กระบือมีชีวิต หน่วยภายใน-ภายนอกเครื่องปรับอากาศ ผงซักฟอก น้ำยาซักผ้า น้ำยาล้างจาน และสบู่ ผลิตภัณฑ์ปิโตรเลียมและสิ่งปรุงแต่ง เป็นต้น

**ตารางมูลค่าการค้าชายแดนและการค้าผ่านแดน ปี พ.ศ. ๒๕๕๗ - ๒๕๖๑ (ม.ค.-ก.ค.๖๑)**

มูลค่าการค้าชายแดน (นำเข้า + ส่งออก) ที่ผ่านด่านศุลกากรนครพนม หน่วย : ล้านบาท

ประเภท	ปี ๒๕๕๗	ปี ๒๕๕๘	ปี ๒๕๕๙	ปี ๒๕๖๐	ปี ๒๕๖๑ (ม.ค.-ก.ค)
มูลค่ารวม	๘๗,๑๐๔.๘๘	๑๑๘,๕๐๓.๔๒	๙๖,๒๙๐.๘๕	๘๑,๑๗๗.๙๓	๕๐,๔๘๘.๘๑
นำเข้า	๔๓,๒๕๓.๑๐	๔๖,๕๓๕.๕๘	๔๒,๐๐๖.๙๒	๒๔,๗๒๗.๙๓	๒๐,๑๐๕.๘๐
ส่งออก	๔๓,๘๕๑.๗๘	๗๑,๙๖๗.๘๔	๕๔,๒๘๓.๙๓	๕๖,๔๕๐.๐๐	๓๐,๓๘๓.๐๑
ดุลการค้า	๕๙๘.๖๘	๒๕,๔๓๒.๒๗	๑๒,๒๗๗.๐๑	๓๑,๖๙๒.๐๗	๑๐,๒๗๗.๒๑

**มูลค่าสินค้าผ่านแดน จาก สปป.ลาว ไปประเทศที่ ๓ (ขาเข้า) และจาก ประเทศที่ ๓ ไป สปป.ลาว (ขาออก)**

ประเภท	ปี ๒๕๕๗	ปี ๒๕๕๘	ปี ๒๕๕๙	ปี ๒๕๖๐	ปี ๒๕๖๑ (ม.ค.-ก.ค)
มูลค่าสินค้าผ่านแดน ขาเข้า	๔๑๖.๓๒	๖๙๐.๘๓	๒,๗๓๐.๔๒	๔๘๙.๖๘	๒๔๑.๖๔
มูลค่าสินค้าผ่านแดน ขาออก	๑,๗๙๓.๗๗	๕,๔๘๙.๙๗	๖,๔๙๑.๙๙	๓,๘๓๘.๖๗	๒,๐๗๕.๖๓
รวม	๒,๒๑๐.๐๙	๖,๑๘๐.๘๐	๙,๒๒๒.๔๑	๔,๓๒๘.๓๕	๒,๓๑๗.๒๗

**ตารางรวมมูลค่าการค้าชายแดน และผ่านแดน**

ประเภท	ปี ๒๕๕๗	ปี ๒๕๕๘	ปี ๒๕๕๙	ปี ๒๕๖๐	ปี ๒๕๖๑ (ม.ค.-ก.ค)
ผ่านด่านศุลกากร	๘๗,๑๐๔.๘๘	๑๑๘,๕๐๓.๔๒	๙๖,๒๙๐.๘๕	๘๑,๑๗๗.๙๓	๕๐,๔๘๘.๘๑
ผ่านแดน (ขาเข้า+ขาออก)	๒,๒๑๐.๐๙	๖,๑๘๐.๘๐	๙,๒๒๒.๔๑	๔,๓๒๘.๓๕	๒,๓๑๗.๒๗
รวม	๘๙,๓๑๔.๙๗	๑๒๔,๖๘๔.๒๒	๑๐๕,๕๑๓.๒๕	๘๕,๕๐๖.๒๘	๕๒,๘๐๖.๐๘

กลุ่มอาชีพ ข้อมูล ณ วันที่ ๑ มกราคม ๒๕๖๑

ที่	ชื่อกลุ่มอาชีพ	ประเภทกลุ่มอาชีพ	สถานะกลุ่มอาชีพ	สินค้าหลักของกลุ่มอาชีพ	ที่อยู่	หมู่	ตำบล	อำเภอ	จังหวัด	รหัสไปรษณีย์	โทรศัพท์
อาหารแปรรูป			๑๑								
๑	กลุ่มกาละแมสุขสบาย	อาหารแปรรูป	ดำเนินธุรกิจ	กาละแม	๕๘	๑	ธาตุพนมเหนือ	ธาตุพนม	นครพนม	๔๘๑๑๐	๐๘๖๕๕๑๓๖๙๙
๒	กลุ่มสตรีสหกรณ์บ้านแก้งโพธิ์	อาหารแปรรูป	ดำเนินธุรกิจเป็นครั้งคราว	กาละแม	๕๙	๒	น้ำก่ำ	ธาตุพนม	นครพนม	๔๘๑๑๐	๐๔๒๕๕๔๐๕๔๘
๓	กลุ่มสหกรณ์บ้านแสนพัน	อาหารแปรรูป	ดำเนินธุรกิจเป็นครั้งคราว	กระเทียมดอง	๗	๒	แสนพัน	ธาตุพนม	นครพนม	๔๘๑๑๐	-
๔	กลุ่มสตรีสหกรณ์บ้านนาฮ่อม	อาหารแปรรูป	ดำเนินธุรกิจเป็นครั้งคราว	ถั่วตัด ถั่วเคลือบ	๖	๒	นาเลียง	นาแก	นครพนม	๔๘๑๓๐	๐๘๗๕๕๘๘๖๕
๕	สตรีสหกรณ์บ้านหมู่มั่น	อาหารแปรรูป	ดำเนินธุรกิจ	แปรรูปปลา	๑๐๓	๗	ดอนเตย	นาทม	นครพนม	๔๘๑๔๐	๐๘๙๒๕๑๖๙๔๖
๖	กลุ่มสตรีสหกรณ์บ้านขามเตี้ยเหนือ	อาหารแปรรูป	ดำเนินธุรกิจเป็นครั้งคราว	ขนมจีนน้ำปลาร้า	๒๐๔	๑๖	นาขาม	โพนสวรรค์	นครพนม	๔๘๑๙๐	๐๘๗๘๑๙๔๕๒๔
๗	กลุ่มสตรีสหกรณ์บ้านหนองปลาตุ๊กหมู ๒๒	อาหารแปรรูป	ดำเนินธุรกิจเป็นครั้งคราว	ขนมไทย	๘๕	๒๒	บ้านผึ้ง	เมืองนครพนม	นครพนม	๔๘๐๐๐	๐๘๙๘๔๒๐๔๐๑
๘	กลุ่มแม่บ้านเกษตรกรนางามเหนือ	อาหารแปรรูป	ดำเนินธุรกิจ	น้ำพริก/พริกผง	๒๐	๓	นางาม	เรณูนคร	นครพนม	๔๘๑๗๐	๐๘๖๒๒๔๕๕๑๒
๙	กลุ่มสตรีสหกรณ์บ้านหนองย่างขึ้น	อาหารแปรรูป	ดำเนินธุรกิจ	ถั่วตัด, ข้าวเกรียบ	๓๘	๒	หนองย่างขึ้น	เรณูนคร	นครพนม	๔๘๑๗๐	๐๘๑๑๘๙๖๑๑๔
๑๐	กลุ่มสตรีสหกรณ์บ้านโพนสว่าง	อาหารแปรรูป	ดำเนินธุรกิจ	ขนมไทย	๒๒๑	๗	โพนสว่าง	ศรีสงคราม	นครพนม	๔๘๑๕๐	๐๘๗๒๑๑๕๕๘๑
๑๑	กลุ่มสตรีสหกรณ์การเกษตรสามผงร่วมใจ	อาหารแปรรูป	ดำเนินธุรกิจเป็นครั้งคราว	ปลาร้า, ปลาต้ม	๑๔	๑	สามผง	ศรีสงคราม	นครพนม	๔๘๑๕๐	-
ผ้าและเครื่องแต่งกาย			๑๘								
๑๒	กลุ่มทอผ้าพื้นเมืองบ้านเวินพระบาท	ผ้าและเครื่องแต่งกาย	ดำเนินธุรกิจ	ผ้าพื้นเมือง	๓๖/๑	๑	เวินพระบาท	ท่าอุเทน	นครพนม	๔๘๑๒๐	๐๘๙๒๒๗๓๐๓๗
๑๓	กลุ่มสตรีตำบลหนองสังข์	ผ้าและเครื่องแต่งกาย	ดำเนินธุรกิจเป็นครั้งคราว	ผ้าฝ้าย	๗	๒	หนองสังข์	นาแก	นครพนม	๔๘๑๓๐	๐๘๖๒๔๐๓๕๒๖
๑๔	กลุ่มทอผ้ามัดหมี่บ้านนาทม	ผ้าและเครื่องแต่งกาย	ดำเนินธุรกิจ	ทอผ้าพื้นเมือง	๘๗	๔	นาทม	นาทม	นครพนม	๔๘๑๔๐	๐๙๓๔๕๒๔๗๑๐
๑๕	กลุ่มสตรีสหกรณ์บ้านชะหว้า	ผ้าและเครื่องแต่งกาย	ดำเนินธุรกิจ	ผ้าพื้นเมือง	๘/๑	๕	ท่าเรือ	นาหว้า	นครพนม	๔๘๑๘๐	๐๘๙๖๒๓๕๑๑๗
๑๖	กลุ่มชุมชนบ้านนาพระ	ผ้าและเครื่องแต่งกาย	ดำเนินธุรกิจ	ผ้ายกมุก	๖	๖	นาพระ	นาหว้า	นครพนม	๔๘๑๘๐	๐๘๖๘๖๔๕๒๑๗

ข้อมูลจำนวนกลุ่มอาชีพแยกตามประเภทผลิตภัณฑ์ จังหวัดนครพนม ข้อมูล ณ วันที่ 1 มกราคม 2561

ที่	ชื่อกลุ่มอาชีพ	ประเภทกลุ่มอาชีพ	สถานะกลุ่มอาชีพ	สินค้าหลักของกลุ่มอาชีพ	ที่อยู่	หมู่	ตำบล	อำเภอ	จังหวัด	รหัสไปรษณีย์	โทรศัพท์
๑๗	กลุ่มสตรีสหกรณ์บ้านหนองแวง	ผ้าและเครื่องแต่งกาย	ดำเนินธุรกิจเป็นครั้งคราว	ผ้าพื้นเมือง	๑๓๘	๑	หนองแวง	บ้านแพง	นครพนม	๔๘๑๔๐	๐๘๖๐๓๗๒๒๙๗
๑๘	กลุ่มสตรีสหกรณ์บ้านหนองผักตบพลังใหม่	ผ้าและเครื่องแต่งกาย	ดำเนินธุรกิจ	ผ้ายกมุก	๑๔๓	๙	นาหัวบ่อ	โพนสวรรค์	นครพนม	๔๘๑๙๐	๐๘๖๒๓๒๔๖๒๒
๑๙	กลุ่มสตรีสหกรณ์บ้านโพนเจริญ	ผ้าและเครื่องแต่งกาย	ดำเนินธุรกิจเป็นครั้งคราว	ทอผ้า	๙๒	๑๐	โพนจาน	โพนสวรรค์	นครพนม	๔๘๑๙๐	๐๘๙๖๒๓๕๑๑๗
๒๐	กลุ่มตัดเย็บเสื้อผ้าบ้านยอดเมืองขวาง	ผ้าและเครื่องแต่งกาย	ดำเนินธุรกิจเป็นครั้งคราว	ตัดเย็บเสื้อผ้า	ค่ายพระยอด	-	ค่ายพระยอด	เมืองนครพนม	นครพนม	๔๘๐๐๐	๐๘๙๙๘๘๓๔๓๐

๒๑	กลุ่มสตรีสหกรณ์บ้านหนองปลาตุก	ผ้าและเครื่องแต่งกาย	ดำเนินธุรกิจเป็นครั้งคราว	ทอดผ้า	๕๘	๒๑	บ้านผึ้ง	เมืองนครพนม	นครพนม	๔๘๐๐๐	๐๘๔๗๙๙๓๙๒๑
๒๒	กลุ่มแม่บ้านเกษตรกรบ้านท่าลาด	ผ้าและเครื่องแต่งกาย	ดำเนินธุรกิจ	ผ้าพื้นเมือง	๘	๑	ท่าลาด	เรณูนคร	นครพนม	๔๘๑๗๐	๐๘๗๐๗๐๕๖๖
๒๓	กลุ่มสตรีบ้านนาขาม	ผ้าและเครื่องแต่งกาย	ดำเนินธุรกิจ	ไหมพรม	๔๖	๙	นาขาม	เรณูนคร	นครพนม	๔๘๑๗๐	๐๘๗๘๖๖๐๒๒๓
๒๔	กลุ่มสตรีสหกรณ์บ้านโคกกลาง	ผ้าและเครื่องแต่งกาย	ดำเนินธุรกิจเป็นครั้งคราว	ผ้าพื้นเมือง	๕๙	๗	เรณูใต้	เรณูนคร	นครพนม	๔๘๑๗๐	๐๘๙๘๑๑๙๖๔๒
๒๕	กลุ่มสตรีสหกรณ์บ้านหนองสะโน	ผ้าและเครื่องแต่งกาย	ดำเนินธุรกิจเป็นครั้งคราว	ผ้าย้อมสีธรรมชาติ	๑	๓	วังยาง	วังยาง	นครพนม	๔๘๑๓๐	๐๘๕๖๔๘๐๑๖๙
๒๖	กลุ่มทอผ้าบ้านท่าโขง	ผ้าและเครื่องแต่งกาย	ดำเนินธุรกิจ	ผ้ามัดหมี่	-	๘	บ้านข่า	ศรีสงคราม	นครพนม	๔๘๑๕๐	๐๘๙๘๔๓๓๑๙๕
๒๗	กลุ่มแม่บ้านเกษตรกรบ้านดงน้อย	ผ้าและเครื่องแต่งกาย	ดำเนินธุรกิจ	ทอผ้ามัดหมี่	๑๒๔	๕	สามผง	ศรีสงคราม	นครพนม	๔๘๑๕๐	๐๘๔๔๑๘๓๕๓๘
๒๘	กลุ่มสตรีสหกรณ์บ้านสามผง	ผ้าและเครื่องแต่งกาย	ดำเนินธุรกิจ	ผ้าพื้นเมือง	๑	๑	สามผง	ศรีสงคราม	นครพนม	๔๘๑๕๐	๐๘๑๑๕๐๓๖๑๑
๒๙	กลุ่มแปรรูปอาหารบ้านอ้วน	อาหารแปรรูป	ดำเนินธุรกิจ	ปลาร้า	๑๓๙	๔	หาดแพง	ศรีสงคราม	นครพนม	๔๘๑๕๐	๐๘๔๗๙๙๗๙๕๕
ของใช้/ของตกแต่ง/ของที่ระลึก/เครื่องประดับ ๑๗											
๓๐	กลุ่มสตรีสหกรณ์บ้านนาแก	ของใช้/ของตกแต่ง/ของที่ระลึก/เครื่องประดับ	ดำเนินธุรกิจเป็นครั้งคราว	ดอกไม้ประดิษฐ์	๕๔	๙	ดอนนางหงษ์	ธาตุพนม	นครพนม	๔๘๑๑๐	๐๘๕๗๔๘๑๑๓๔
๓๑	กลุ่มจักสานตะกร้าหวายวัดบ้านหัวดอน	ของใช้/ของตกแต่ง/ของที่ระลึก/เครื่องประดับ	ดำเนินธุรกิจเป็นครั้งคราว	ตะกร้าหวาย	๑๙๗	๘	ธาตุพนม	ธาตุพนม	นครพนม	๔๘๑๑๐	๐๔๒๕๒๕๕๔๘๘
๓๒	กลุ่มจักสานบ้านธาตุน้อย	ของใช้/ของตกแต่ง/ของที่ระลึก/เครื่องประดับ	ดำเนินธุรกิจเป็นครั้งคราว	สานตะกร้าพลาสติก	๕๔	๕		พระกลางทุ่ง	นครพนม	๔๘๑๑๐	๐๘๓๓๗๔๓๗๔๖
๓๓	กลุ่มสหกรณ์บ้านโพนแพง	ของใช้/ของตกแต่ง/ของที่ระลึก/เครื่องประดับ	ดำเนินธุรกิจเป็นครั้งคราว	หมอนปักทอง	๑๗๓	๑	โพนทอง	ธาตุพนม	นครพนม	๔๘๑๑๐	๐๘๗๘๖๐๔๘๑๐ ๐๘๗๘๕๕๗๘๓๕
๓๔	กลุ่มจักสานไม้ไผ่บาทม	ของใช้/ของตกแต่ง/ของที่ระลึก/เครื่องประดับ	ดำเนินธุรกิจเป็นครั้งคราว	ผลิตภัณฑ์จากไม้ไผ่	๑๔๒	๑๐	นาทม	นาทม	นครพนม	๔๘๑๔๐	๐๘๖๒๓๘๐๐๘๔ ๐๘๙๐๐๘๓๖๐๘
๓๕	กลุ่มสตรีสหกรณ์จักสานกกบ้านดอนแดง	ของใช้/ของตกแต่ง/ของที่ระลึก/เครื่องประดับ	ดำเนินธุรกิจเป็นครั้งคราว	จักสานกก	๑๑๘	๒	นาทม	นาทม	นครพนม	๔๘๑๔๐	๐๘๗๘๕๕๓๙๕๗
๓๖	กลุ่มสตรีสหกรณ์บ้านนาคุณใหญ่	ของใช้/ของตกแต่ง/ของที่ระลึก/เครื่องประดับ	ดำเนินธุรกิจเป็นครั้งคราว	ผลิตภัณฑ์จากกก	-	๒	นาคุณใหญ่	นาหว้า	นครพนม	๔๘๑๘๐	๐๘๘๐๕๕๖๕๕
๓๗	กลุ่มวิสาหกิจชุมชนหัตถกรรมไทรอ้อ (ดิบตี)	ของใช้/ของตกแต่ง/ของที่ระลึก/เครื่องประดับ	ดำเนินธุรกิจ	ตุ๊กตาวูด	๑๕๔	๑	นาบัว	นาหว้า	นครพนม	๔๘๑๘๐	๐๘๗๒๑๘๘๒๙๕
๓๘	กลุ่มทอเสื่อกกดอนแดง	ของใช้/ของตกแต่ง/ของที่ระลึก/เครื่องประดับ	ดำเนินธุรกิจเป็นครั้งคราว	ทอเสื่อ กก กระจเป่า	๕๔	๔	บ้านเสียว	นาหว้า	นครพนม	๔๘๑๘๐	๐๘๗๒๓๒๑๔๑๓
๓๙	กลุ่มสตรีจักสานเส้นกกบ้านเหล่าพัฒนา	ของใช้/ของตกแต่ง/ของที่ระลึก/เครื่องประดับ	ดำเนินธุรกิจ	ผลิตภัณฑ์จากกก	๒๓	๕	เหล่าพัฒนา	นาหว้า	นครพนม	๔๘๑๘๐	๐๘๑๒๘๘๙๐๖๒
๔๐	กลุ่มชุมชนสร้างงานและสิ่งประดิษฐ์จากไม้	ของใช้/ของตกแต่ง/ของที่ระลึก/เครื่องประดับ	ดำเนินธุรกิจ	สิ่งประดิษฐ์จากไม้	๑๓๘	๑๑	หนองแวง	บ้านแพง	นครพนม	๔๘๑๔๐	๐๘๖๐๓๗๖๒๙๗
๔๑	กลุ่มสตรีสหกรณ์บ้านไชยศรี	ของใช้/ของตกแต่ง/ของที่ระลึก/เครื่องประดับ	ดำเนินธุรกิจ	จักสานตะกร้าพลาสติก	๑๐๓	๑๒	หนองแวง	บ้านแพง	นครพนม	๔๘๑๔๐	๐๘๖๒๒๘๔๘๕๑



๔๒	กลุ่มค้าเตยพัฒนา	ของใช้/ของตกแต่ง/ของที่ระลึก/เครื่องประดับ	ดำเนินธุรกิจ	จักสานไม้ไผ่	๑๒๘	๖	ค้าเตย	เมืองนครพนม	นครพนม	๔๘๐๐๐	๐๙๐๓๔๗๒๑๓๙
๔๓	กลุ่มสตรีสหกรณ์บ้านเทพพนม	ของใช้/ของตกแต่ง/ของที่ระลึก/เครื่องประดับ	ดำเนินธุรกิจเป็นครั้งคราว	ตะกร้าพลาสติก	๑๗	๑๔	บ้านผึ้ง	เมืองนครพนม	นครพนม	๔๘๐๐๐	๐๘๖๒๒๐๓๑๒๑
๔๔	กลุ่มสตรีสหกรณ์บ้านวังกระแสะ	ของใช้/ของตกแต่ง/ของที่ระลึก/เครื่องประดับ	ดำเนินธุรกิจเป็นครั้งคราว	เซ่งปลาทุ	๘๓	๔	บ้านผึ้ง	เมืองนครพนม	นครพนม	๔๘๐๐๐	๐๘๗๙๔๖๕๖๑๘
๔๕	กลุ่มสตรีสหกรณ์บ้านโคกหินแฮ่	ของใช้/ของตกแต่ง/ของที่ระลึก/เครื่องประดับ	ดำเนินธุรกิจเป็นครั้งคราว	ดอกไม้ประดิษฐ์	๘๘	๙	โคกหินแฮ่	เรณูนคร	นครพนม	๔๘๑๗๐	๐๘๗๗๑๕๕๖๗๕
๔๖	กลุ่มสตรีสหกรณ์บ้านดอนสมอ	ของใช้/ของตกแต่ง/ของที่ระลึก/เครื่องประดับ	ดำเนินธุรกิจเป็นครั้งคราว	เสื่อกก,ผ้าพื้นเมือง	๒๒	๗	ท่าบ่อสงคราม	ศรีสงคราม	นครพนม	๔๘๑๕๐	๐๘๖๒๑๙๗๗๓๑
เลียงสัตว์ ๕											
๔๗	กลุ่มสตรีสหกรณ์บ้านหลักศิลาใต้	เลียงสัตว์	ดำเนินธุรกิจ	ปลาทรายงาม	๒๙	๑๐	พระกลางทุ่ง	ธาตุพนม	นครพนม	๔๘๑๑๐	๐๔๒๕๔๐๓๙๕
๔๘	กลุ่มสตรีสหกรณ์บ้านแก้ง	เลียงสัตว์	ดำเนินธุรกิจเป็นครั้งคราว	เลียงปลาตุ๊ก	๔๒	๒	บ้านแก้ง	นาแก	นครพนม	๔๘๑๓๐	๐๘๗๒๗๗๐๐๒๓
๔๙	กลุ่มสตรีสหกรณ์บ้านดินดำ	เลียงสัตว์	ดำเนินธุรกิจเป็นครั้งคราว	เลียงปลาตุ๊ก,ทอผ้า	๗๕	๗	หนองบ่อ	นาแก	นครพนม	๔๘๑๓๐	๐๘๙๙๔๐๕๓๔๑
๕๐	กลุ่มเลี้ยงกบและปลาในบ่อซีเมนต์บ้านท่าพันโฮง	เลียงสัตว์	ดำเนินธุรกิจเป็นครั้งคราว	กบ ปลา	๑๐๓	๙	นาทม	นาทม	นครพนม	๔๘๑๔๐	๐๘๗๒๒๔๖๕๗๖
๕๑	กลุ่มเลี้ยงปลาเพาะในกระชังริมแม่น้ำโขง	เลียงสัตว์	ดำเนินธุรกิจเป็นครั้งคราว	ปลาเพาะ	๓๓	๔	ดงขวาง	เมืองนครพนม	นครพนม	๔๘๐๐๐	๐๘๖๒๔๐๑๗๘๕
เครื่องดืมแอลกอฮอล์ ๒											
๕๒	กลุ่มสตรีสหกรณ์บ้านสองคอน	เครื่องดืมแอลกอฮอล์	ดำเนินธุรกิจเป็นครั้งคราว	สุราแช่/ผ้า	๔๒	๓	ฝั่งแดง	ธาตุพนม	นครพนม	๔๘๑๑๐	๐๘๑๒๒๗๒๒๔๔
๕๓	กลุ่มแปรรูปผลิตภัณฑ์การเกษตรบ้านคำเม็ก	เครื่องดืมแอลกอฮอล์	ดำเนินธุรกิจเป็นครั้งคราว	ไวน์หมากเม่า	๙๕	๙	หนองสังข์	นาแก	นครพนม	๔๘๑๓๐	๐๘๑๐๕๕๘๔๐๗
เครื่องดืมไม่มีแอลกอฮอล์ ๑											
๕๔	กลุ่มสตรีสหกรณ์ทำน้ำผลไม้บ้านศรีบุญเรือง	เครื่องดืมไม่มีแอลกอฮอล์	ดำเนินธุรกิจเป็นครั้งคราว	น้ำผลไม้	๔๐	๑๑	พระกลางทุ่ง	ธาตุพนม	นครพนม	๔๘๑๑๐	๐๘๖๘๖๑๙๕๑๑
สมุนไพรที่ไม่ใช่อาหาร/ยา ๑											
๕๕	กลุ่มสตรีบ้านสร้างแห่	สมุนไพรที่ไม่ใช่อาหาร/ยา	ดำเนินธุรกิจ	การบูร พิมเสนน้ำ	๔๗	๓	กุดฉิม	ธาตุพนม	นครพนม	๔๘๑๑๐	๐๘๐๑๑๗๐๖๕๒
เพาะปลูก ๕											
๕๖	กลุ่มผู้ปลูกผักเพื่อจำหน่าย	เพาะปลูก	ดำเนินธุรกิจ	ผักปลอดสารพิษ	๓๕	๑๐	พระกลางทุ่ง	ธาตุพนม	นครพนม	๔๘๑๑๐	๐๔๒๕๒๑๙๐
๕๗	กลุ่มแม่บ้านเกษตรกรคำพิพัฒนา	เพาะปลูก	ดำเนินธุรกิจเป็นครั้งคราว	เพาะเห็ดนางฟ้า	๒๕	๑	คำพิ	นาแก	นครพนม	๔๘๑๓๐	๐๘๗๒๒๙๗๖๕
๕๘	กลุ่มสตรีสหกรณ์บ้านดงขวาง	เพาะปลูก	ดำเนินธุรกิจเป็นครั้งคราว	เพาะเห็ด	๕๖	๕	หนองบ่อ	นาแก	นครพนม	๔๘๑๓๐	๐๘๙๗๕๒๘๗๑
๕๙	กลุ่มเพาะเห็ดขอนขาวนาทม	เพาะปลูก	ดำเนินธุรกิจเป็นครั้งคราว	เห็ดขอนขาว	๘๒	๑	นาทม	นาทม	นครพนม	๔๘๑๔๐	๐๘๒๘๔๘๓๖๒๖
๖๐	กลุ่มเพาะเห็ดขอนขาวในโรงเรือนนาสามัคคี	เพาะปลูก	ดำเนินธุรกิจ	เพาะเห็ด	๗๙/๕		๑๒	นาทม	นครพนม	๔๘๑๔๐	๐๘๑๐๔๘๙๔๐๖
ปัจจัยการผลิต			๔								
๖๑	กลุ่มปุ๋ยชีวภาพเพื่อจำหน่าย	ปัจจัยการผลิต	ดำเนินธุรกิจเป็นครั้งคราว	ปุ๋ยชีวภาพ	๑	๙	ฝั่งแดง	ธาตุพนม	นครพนม	๔๘๑๑๐	๐๘๖๐๙๐๒๐๕๑
๖๒	กลุ่มปุ๋ยชีวภาพตำบลพระซอง	ปัจจัยการผลิต	ดำเนินธุรกิจเป็นครั้งคราว	ปุ๋ยชีวภาพ		๙	พระซอง	นาแก	นครพนม	๔๘๑๓๐	๐๘๑๐๕๑๙๔๒๓
๖๓	กลุ่มปุ๋ยชีวภาพบ้านหนองกุ้งสามัคคี	ปัจจัยการผลิต	ดำเนินธุรกิจเป็นครั้งคราว	ปุ๋ยชีวภาพ	๒๑	๕	หนองสังข์	นาแก	นครพนม	๔๘๑๓๐	๐๘๙๕๗๗๐๑๖๘

๖๔	กลุ่มผู้ป่วยที่บ้านนาเดื่อ	ปัจจัยการผลิต	ดำเนินธุรกิจ	ผู้ป่วยภาพ	๒๕๘	๙	นาเดื่อ	ศรีสงคราม	นครพนม	๔๘๑๕๐	๐๘๙๘๖๓๔๓๐๑
----	----------------------------	---------------	--------------	------------	-----	---	---------	-----------	--------	-------	------------

## ๖.๘ แรงงาน

๑. กำลังแรงงาน การมีงานทำจากผลสำรวจ ภาพการณ์ทำงานของประชากร โดยสำนักงานสถิติแห่งชาติจังหวัดนครพนมในปี ๒๕๖๑ (มกราคม - ธันวาคม ๒๕๖๑) มีประชากรเฉลี่ยทั้งสิ้น ๕๖๒,๒๕๙ คน โดยสัดส่วนของประชากรเพศหญิงมี มากกว่าเพศชายกล่าวคือเพศหญิง มีจำนวน ๒๘๙,๔๒๗ คน (ร้อยละ ๕๑.๔๘) ขณะที่เพศชายมีจำนวน ๒๗๒,๘๓๒ คน (ร้อยละ ๔๘.๕๒) ประชากรทั้งหมดพบว่าเป็นผู้มีอายุ ๑๕ ปีขึ้นไป ๔๔๑,๙๐๐ คน (ร้อยละ ๗๘.๕๙) ขณะที่ผู้มีอายุน้อยกว่า ๑๕ ปี จำนวน ๑๒๐,๓๕๙ คน (ร้อยละ ๒๑.๔๑) ในกลุ่มผู้มีอายุ ๑๕ ปีขึ้นไป ๔๔๑,๙๐๐ คน แบ่งออกเป็นผู้อยู่ในกำลังแรงงาน ๒๙๐,๕๖๙ คนโดยจำแนกเป็นผู้มีงานทำ ๒๗๙,๐๗๒ คน (ร้อยละ ๙๖.๐๔ ของผู้อยู่ในกำลังแรงงานทั้งหมด) ขณะที่ผู้ว่างงาน ๔,๙๘๙ คน (ร้อยละ ๑.๗๒) และกำลังแรงงานที่รอฤดูกาล ๖,๙๒๖ คน (ร้อยละ ๒.๓๘) ผู้ไม่อยู่ในกำลังแรงงาน ๑๕๐,๙๑๔ คน พบว่าเป็นผู้ทำงานบ้าน จำนวน ๓๕,๙๖๔ คน (ร้อยละ ๒๓.๘๓) เรียนหนังสือ จำนวน ๓๓,๗๖๐ คน (ร้อยละ ๒๒.๓๗) เด็ก คนชราที่ไม่สามารถทำงานได้และอื่นๆ จำนวน ๘๑,๑๙๑ คน (ร้อยละ ๕๓.๘๐)

๒. การมีงานทำ ผู้มีงานทำจำแนกตามประเภท อุตสาหกรรม สำหรับผู้มีงานทำ ๒๗๙,๐๗๒ คน พบว่า ทำงานในภาคเกษตรกรรม มีจำนวน ๑๕๗,๘๘๐ คน (ร้อยละ ๕๖.๕๗ ของผู้มีงานทำทั้งหมด) และนอกภาคเกษตรกรรม ๑๒๑,๑๙๒ คน (ร้อยละ ๔๓.๔๓) ในส่วนกลุ่มผู้ทำงานนอกภาคเกษตรกรรม ๕ อันดับแรก จะทำงานในสาขาการขนส่ง การขายปลีก การซ่อมแซมยานยนต์ฯ มากที่สุด ๓๑,๒๕๗ คน รองลงมาคือ สาขาการผลิต ๒๒,๖๗๑ คน สาขาการโรงแรมและภัตตาคาร ๑๔,๓๖๗ คน สาขาก่อสร้าง ๑๓,๔๘๕ คน และสาขาการบริหารราชการ และการป้องกันประเทศ รวมทั้งการ ประกันสังคมภาคบังคับ ๑๒,๗๐๒ คน ผู้มีงานทำจำแนก ตามชั่วโมงทำงานต่อสัปดาห์ จำนวน ๒๗๙,๐๗๒ คน ส่วนใหญ่จะทำงาน ๔๐-๔๙ ชั่วโมง จำนวน ๙๕,๗๒๘ คน (ร้อยละ ๓๔.๓๐) รองลงมาคือ ๓๕-๓๙ ชั่วโมง จำนวน ๖๖,๑๕๓ คน (ร้อยละ ๒๓.๗๐) ผู้มีงานทำจำแนกตามระดับการศึกษา ที่สำเร็จ จำนวน ๒๗๙,๐๗๒ คน ผู้มีงานทำส่วนใหญ่มี การศึกษาระดับประถมศึกษา จำนวน ๘๘,๗๒๒ คน (ร้อยละ ๓๑.๗๙) รองลงมาคือ เป็นผู้มีการศึกษาระดับต่ำกว่า ประถมศึกษา ๖๔,๖๘๘ คน (ร้อยละ ๒๓.๑๘) ผู้มีงานทำจำแนกตามสถานภาพการทำงาน จำนวน ๒๗๙,๐๗๒ คน ส่วนใหญ่ทำงานส่วนตัว จำนวน ๑๒๗,๗๕๖ คน (ร้อยละ ๔๕.๗๘) รองลงมาคือ ช่วยธุรกิจ ครอบครัว จำนวน ๗๓,๘๒๕ คน (ร้อยละ ๒๖.๔๕) ผู้มีงานทำ จำแนกตามอาชีพ จำนวน ๒๗๙,๐๗๒ คน ส่วนใหญ่เป็นผู้ปฏิบัติงานที่มีฝีมือในด้านการเกษตร และการประมง จำนวน ๑๕๒,๕๓๖ คน (ร้อยละ ๕๔.๖๖) รองลงมาคือพนักงานบริการและพนักงานในร้านค้า และตลาด จำนวน ๔๑,๙๖๔ คน (ร้อยละ ๑๕.๐๔)

๓. การว่างงาน ผู้ว่างงานในจังหวัดนครพนม มีจำนวน ๔,๙๘๙ คน (ร้อยละ ๑.๗๒ ของผู้อยู่ในกำลังแรงงานทั้งหมด) จำแนกตามเพศ พบว่าเพศชายมีอัตราการว่างงาน มากกว่าเพศหญิง เพศชายมีผู้ว่างงาน ๒,๙๙๗ คน (อัตรา การว่างงาน ร้อยละ ๖๐.๐๗ ของผู้ว่างงานทั้งหมด) ขณะที่เพศหญิงมีผู้ว่างงาน ๑,๙๙๒ คน (อัตราการว่างงาน ร้อยละ ๓๙.๙๓ ของ ผู้ว่างงานทั้งหมด)

ที่มา : รายงานสถานการณ์แรงงานจังหวัดนครพนม ประจำปี พ.ศ.๒๕๖๑

## ๗. ศาสนา ประเพณี วัฒนธรรม

### ๗.๑ การนับถือศาสนา

ประชาชนในจังหวัดนครพนมส่วนใหญ่นับถือศาสนาพุทธ ๙๕ % รองลงมาคือศาสนาคริสต์ ๓.๙% และศาสนาอื่นๆ ๑.๑% นอกจากนี้ยังมีความเชื่อที่สำคัญ เช่น

- พระตี้ว-พระเทียม เป็นพระคู่บ้านคู่เมืองของนครศรีโคตรบูรณหลวง เชื่อว่าหากมีเหตุร้ายที่เกิดที่ใดเมื่ออัญเชิญพระตี้ว พระเทียมไปก็จะพ้นจากเหตุร้ายโรคร้ายไข้เจ็บ ตั้งอยู่ ณ วัดโอกาส ตำบลในเมือง อำเภอเมืองนครพนม

- พระทอง เป็นพระพุทธรูปโบราณทองสำริด ผู้ใดได้มาสักการะกราบไหว้ อธิษฐานขอพรพระทอง ก็จะมีสมหวัง ดังปรารถนา ตั้งอยู่ ณ หอพระทองวัดโพธิ์ศรี ตำบลในเมือง อำเภอเมืองนครพนม

- หลวงพ่อองค์ต่อ เป็นพระพุทธรูป ปางมารวิชัย ศิลปะล้านช้าง เชื่อว่าผู้ใดได้มาสักการะกราบไหว้หลวงพ่อองค์ต่อแล้วจะได้รับความเป็นธรรมประสบผลสำเร็จในชีวิต ตั้งอยู่ ณ วัดกลาง ตำบลในเมือง อำเภอเมืองนครพนม

- พระองค์แสนวัดมหาธาตุเป็นพระพุทธรูปปางมารวิชัยหล่อด้วยโลหะหลายชนิดเป็นเนื้อเดียวกัน มีความเชื่อว่าหากได้มาสักการบูชาจะพบแต่ความสุข ความสำเร็จ พ้นจากอุบัติเหตุอันตรายทั้งปวง ที่ตั้ง ณ วัดมหาธาตุ ตำบลในเมือง อำเภอเมืองนครพนม

- พระแสงวัดศรีเทพประดิษฐาราม สร้างโดยพระราชธิดาแห่งอาณาจักรล้านช้าง มี ๔ องค์ คือพระเสริม พระสุก พระใส พระแสง ในสมัยเจ้าอนุวงศ์เวียงจันทน์ ตั้งอยู่ ณ วัดศรีเทพประดิษฐาราม ตำบลในเมือง อำเภอเมืองนครพนม

- หลวงพ่อศรีโคตรบูรวัดกุดต้อง เป็นพระพุทธรูปศักดิ์สิทธิ์เก่าแก่คู่บ้านคู่มืองมีอายุประมาณ ๔๐๐ ปี สร้างขึ้นราว พ.ศ.๒๑๔๔ สร้างจากไม้จันทร์แดงมาสลักเป็นพระพุทธรูปยืนลงรักปิดทอง เปิดโลก มีลวดลายอันวิจิตรสลักประดับไว้ที่ชายฉัตร สบง และประคองขององค์พระพุทธรูปด้วย หลวงพ่อศรีโคตรบูรนี้เป็นศิลปะศรีโคตรบูรณีโดยแท้

- พระองค์แสนวัดพระธาตุเรณู เป็นพระพุทธรูปทองเหลืองมีน้ำหนักถึง ๑๐ หมื่น อายุกว่า ๑๐๐ ปี เชื่อว่าผู้ที่ได้มาสักการะจะพบแต่ความเป็นสิริมงคล แคล้วคลาดจากอันตรายทั้งปวงที่ตั้ง วัดพระธาตุเรณูนคร ตำบลเรณู อำเภอเรณูนคร

- พระบางไทรภูมิ เป็นพระพุทธรูปยืนปางห้ามสมุทร เชื่อว่าหากปีใดฝนแล้งถ้านำองค์พระบางมาบวงสรวงบูชาแห่รอบเมืองจะทำให้เกิดฝนตก ที่ตั้ง วัดไทรภูมิ ตำบลท่าอุเทน อำเภอท่าอุเทน

- หลวงพ่อพระซอง วัดป่าพระซอง เป็นพระพุทธรูปหินทราย ปางสมาธิ ศิลปะแบบขอมโบราณ ตามตำนานเล่าว่าพระยาคำแดง เจ้าเมืองหนองหาร(สกลนคร)ได้นำหินจากเทือกเขาภูพานไปร่วมสร้างเสร็จจึงเรียบริ้อยแล้วจึงนำหินมาแกะสลักเป็นพระพุทธรูปประดิษฐานไว้ ณ วัดป่าพระซอง ที่ตั้ง วัดป่าพระซอง ตำบลพระซอง อำเภอนาแก

- พระเนาว์ เป็นพระพุทธรูปโบราณ ไม่ปรากฏใครเป็นผู้สร้างมานานเท่าไร เป็นพระพุทธรูปที่มีอานุภาพมาก เป็นที่ที่เคารพสักการะบูชาของประชาชนทั่วไป โดยเฉพาะในท้องถิ่นมากกว่า ๒๕ หมู่บ้าน ในเขตอำเภอศรีสงคราม อ.นาทม อ.บ้านแพง จังหวัดนครพนม มาเป็นเวลาหลายร้อยปี ขณะนี้ ประดิษฐานอยู่ที่สิมวัดพุทธพระเนาว์ บ้านศรีเวินชัย ตำบลสามผง อำเภอศรีสงคราม จังหวัดนครพนม เป็นพระพุทธรูปปางมารวิชัย นั่งขัดสมาธิราบ ศิลปะยุคอาณาจักรล้านช้าง เนื้อหินทราย ต่อมาถูกหุ้มด้วยปูน และมีพระพุทธรูปคู่บารมีอีก ๒ องค์ คือ พระแก้ว และ พระบาง ประดิษฐานอยู่ในสิมพระเนาว์มาตั้งแต่สมัยวัฒนธรรม ไตร-ลาว ราว พ.ศ. ๒๑๐๐ – ๒๒๐๐ ตำนานพื้นบ้านเล่าสืบกันมาว่า พระพุทธรูปทั้ง ๓ องค์ ได้แสดงอภินิหารลอยมาตามลำน้ำสงคราม ถึงบริเวณน้ำวังวน ทำน้ำของหมู่บ้านศรีเวินชัย ชาวบ้านจึงได้อัญเชิญขึ้นไปประดิษฐานไว้ที่วัด บางตำนานเล่าว่า พระเนาว์เป็นเจ้าไม้ไซ้พระ หรือที่เรียกกันว่า “เจ้าพะเนาว์” เป็นเจ้าผู้ครองหัวเมืองของอาณาจักรศรีโคตรบูรณ์ พระเจ้าพะเนาว์ ทรงโปรดการสู้รบ การศึก เสียงพล เสียงปืน และความบันเทิงต่างๆ จะเห็นได้จากการมีคนไปบนบานด้วยพลและมหรสพคบงัน ภาพยนตร์เกี่ยวกับการทำสงคราม ผู้บนบานส่วนมากจะฝันเห็น “ชายรูปร่างสูงใหญ่ กำยำใส่ผ้าเปียง หรือสไบ ขี่ม้า ขาวมือถือดาบ โดยบนด้วยภาหวาน คือ การนำข้าวเหนียวมาคลุกกับน้ำอ้อยหรือน้ำตาล แล้วปั้นเป็นก้อนเล็กๆ วางบนภาชนะที่เตรียมไว้ นำไปถวายท่านในสิมพะเนาว์” สถานที่ตั้งวัดพะเนาว์ตั้งแต่สมัยโบราณ มีเนินดินรูปทรงคล้ายสิ่งก่อสร้าง ทะลุถึงแม่น้ำสงคราม เจอซากปรักหักพัง ชุมพบพระพุทธรูปทองคำหลายองค์ ลักษณะเหมือนพระในกรุวัด

พระธาตุพนม ๓ องค์ นอกจากนี้ยังพบวัตถุโบราณบางส่วน ได้แก่ ระฆังทรงแบน หรือฆ้องลา หน้าก ๗ ซี่ง ๔ อ้อย เก็บรักษาอยู่ที่ศาลากลางจังหวัดนครพนม และไหใส่กระดูก เศษไห เศษหม้อดิน กระจุกสบยา กลาดเกลื่อนทั่วไป อิฐที่พบทุกก้อนมีรูป “พระมันปู” แต่คอหัก ประกอบกับผู้ที่เข้าชุดค้นซากปรักหักพังที่ตงพะเนาได้ล้มป่วยเสียชีวิต จึงเชื่อว่าตงพะเนาเป็นสถานที่ศักดิ์สิทธิ์ เป็นเขตเคารพและเขตหวงห้าม จึงเรียกพื้นที่ตงพะเนาว่า “ตงพะเนา” เมื่อบูรณสมิมในยุคแรก ประมาณ พ.ศ.๒๔๔๑ มีผู้พบเห็นดวงแก้ว หลายดวง หลายสี (ฉัพพรรณรังสี) เสด็จออกจากสิมพะเนา ลอยไปทางทิศใต้และทิศเหนือ แล้วก็เสด็จกลับคืนเข้าไปในสิมอีก เชื่อกันว่า เป็นการแสดงอภินิหารให้ปรากฏของ “พระบรมสารีริกธาตุ” และสิ่งศักดิ์สิทธิ์ที่รักษา และนอกจากนั้น ยังมีเทพเจ้าเฝ้ารักษา มิให้ผู้ใดล่วงล้ำเข้าไปชุดค้นหาวัตถุโบราณ ในบริเวณนั้นได้ เพราะนอกจากจะไม่ได้อะไรแล้ว ยังเป็นภัยแก่ตนเองอีกด้วย เมื่อถึงเทศกาลสงกรานต์หรือวันเนา ก็อันเชิญลงมาส่งน้ำขอศีลขอพร เป็นวันจัดงานนมัสการพระเนา

-บ่อน้ำพระอินทร์เป็นบ่อน้ำศักดิ์สิทธิ์ในการประกอบพิธีบูรพาภิเศกซึ่งเป็นพิธีที่พระมหากษัตริย์ทรงสร้งน้ำก่อนขึ้นครองราชย์ โดยเริ่มจากรัชกาลที่ ๗ เป็นต้นมา ปัจจุบันปิดบ่อน้ำเปิดให้ตักน้ำเฉพาะในงานพระราชพิธีเท่านั้น อยู่ในบริเวณวัดพระธาตุพนมรวมหาวิหาร อำเภอธาตุพนม

## ๗.๒ ประเพณีและงานประจำปี

ในส่วนของขนบธรรมเนียมประเพณี จังหวัดนครพนมมีประเพณีส่วนใหญ่คล้ายคลึงกับจังหวัดอื่นๆ ในภาคอีสาน คือ ประเพณีทำบุญตามช่วงฤดูกาลต่างๆ อาทิทำบุญเข้ากรรม (เดือนอ้าย) ทำบุญคูณลาน (เดือนยี่) ทำบุญข้าวจี (เดือนสาม) ทำบุญกุด เทศกาลประจำปี และบุญพระเวส(เดือนสี่) ทำบุญสงกรานต์ (เดือนห้า) เป็นต้น ทั้งนี้โดยมีความมุ่งหมายเพื่อเป็นสิริมงคลและเพื่อความสมบูรณ์พูนสุขของท้องถิ่นและยังมีการจัดงานประเพณีที่สำคัญได้แก่งานนมัสการพระธาตุพนม จัดขึ้นในช่วงวันเพ็ญเดือน ๓ ของทุกปี งานประเพณีไหลเรือไฟ ซึ่งจัดขึ้น ในช่วงวัน ออกพรรษาของทุกปี เป็นต้น

๑) **ประติมากรรมองค์พญาศรีสัตตนาคราช หรือ Land Mark** องค์พญาศรีสัตตนาคราช เกิดจากความคิดและดำริของท่านอนุกุล ตังคณาอนุกุลชัย ผู้ว่าราชการจังหวัดนครพนม คนที่ ๓๘ ที่ว่า “นครพนมเป็นเมืองสุดชายแดน มีเส้น SKYLINE เส้นขอบฟ้า ทิวทัศน์สวยงามริมฝั่งโขง จะต้องมิจุดพักสายตาและสัญลักษณ์เมืองเป็นแลนด์มาร์ค” จึงได้หารือร่วมกับส่วนราชการ หน่วยงาน องค์กรภาคเอกชน ภาคประชาสังคม เพื่อจัดสร้างสัญลักษณ์ หรือแลนด์มาร์คของเมือง เป็นพยานาคตามหลักความเชื่อของชาวลุ่มแม่น้ำโขง จังหวัดจึงได้จัดทำโครงการยกระดับและพัฒนาแหล่งท่องเที่ยว กิจกรรมก่อสร้างประติมากรรมพยานาค (Land Mark) ขึ้น ซึ่งได้มอบหมายให้สำนักงานโยธาธิการและผังเมืองจังหวัดนครพนม ดำเนินการออกแบบ รวมไปถึงการออกแบบปรับปรุงภูมิทัศน์บริเวณโดยรอบโครงการ และได้มีการแต่งตั้งคณะกรรมการพิจารณาแบบประติมากรรมพยานาค โดยมีนายกเทศมนตรีเมืองนครพนม เป็นประธาน หัวหน้าส่วนราชการ องค์กรภาคเอกชน ภาคประชาสังคม ผู้แทนองค์กรปกครองส่วนท้องถิ่น และประชาชน ร่วมเป็นคณะกรรมการฯ ต่อมา ท่านอดิศักดิ์ เทพอาสน์ ผู้ว่าราชการจังหวัดนครพนม คนที่ ๓๙ พร้อมด้วย พล.ต.สนธยา ศรีเจริญ ผู้บังคับการจังหวัดทหารบกนครพนมในขณะนั้น ได้ติดตามการดำเนินการก่อสร้างและปรับปรุงรูปแบบประติมากรรมรูปพยานาค ร่วมกับคณะกรรมการพิจารณาให้ได้รูปแบบงดงาม ถูกต้องตามลักษณะ อันเป็นมงคล และพัฒนาพื้นที่โดยรอบให้สวยงาม และเมื่อท่านสมชาย วิทย์ดำรงค้ขึ้นดำรงตำแหน่งผู้ว่าราชการจังหวัดนครพนม คนที่ ๔๐ ก็ได้สานต่อการพัฒนาแหล่งท่องเที่ยวริมฝั่งแม่น้ำโขงต่อเนื่องเพิ่มเติม ได้แก่ การก่อสร้างอัมรินทร์ลานดิน - ริง เพื่อนั่งชมไหลเรือไฟ และการออกกำลังกาย การก่อสร้างเส้นทางจักรยาน และการปรับปรุงภูมิทัศน์ ให้สอดคล้องกับประติมากรรมแลนด์มาร์คพยานาค และให้จัดสร้างวัดมุงคลหรือพยานาค รุ่น “มหาสิทธิโชค” เพื่อจัดหาทุนในการบริหารจัดการประติมากรรมพยานาค การก่อสร้างประติมากรรมพญาศรีสัตตนาคราชจึงสัมฤทธิ์ผลสำเร็จ

“ประติมากรรมพญาศรีสัตตนาคราช เกิดจากแนวความคิด ที่ว่า ท่านพญานาคได้ขึ้นมาจากแม่น้ำโขง มีปลายหางอยู่กลางสระน้ำ พร้อมน้ำพุรอบ ๘ ทิศทาง โดยแสดงให้เห็นพญานาคขึ้นมาจากน้ำ และมีขุมลำตัวพญานาคเป็นลายโปร่งแสง แสดงการลอกคราบ ละทิ้งหลุดจากกิเลส แล้วมุดไปทางใต้ฐานขึ้นแทนประทับ เป็นองค์พญานาค พญาศรีสัตตนาคราชที่สง่างาม มีลำตัวขด ๓ ชั้น แสดงถึงว่าองค์พญานาคเลือกขึ้นมาจากแม่น้ำโขง มาอยู่ดินแดนที่มีความสุขมากที่สุดน่าอยู่ที่สุด ชูคอและหัวทะยานไปทางทิศเหนือเพื่อพัฒนานครพนมให้เจริญรุ่งเรือง และคงอยู่คู่กับดินแดนแห่งนี้ตลอดไป”

โดยพญาศรีสัตตนาคราช หล่อด้วยทองเหลือง มี ๗ เศียร ขนาดความกว้างรวมหาง ๔.๔๙ เมตร สูง ๑๐.๙๐ เมตร โดยมีความสูงรวมฐานประมาณ ๑๖.๒๙ เมตร น้ำหนักรวมทั้งสิ้น ๙ ตัน หันหน้าไปทางทิศเหนือ หางชี้ไปทางแม่น้ำโขง



**๒) ประเพณีไหลเรือไฟ** ในวันเพ็ญเดือนสิบเอ็ดของทุกปี จังหวัดนครพนมจะมีการจัดงาน ประเพณีไหลเรือไฟ ซึ่งการไหลเรือไฟถือเป็นพิธีกรรมอย่างหนึ่งที่พุทธศาสนิกชนชาวอีสาน ยึดถือปฏิบัติสืบทอดกันมาแต่ครั้งโบราณ ประเพณีไหลเรือไฟบางที่เรียกว่าล่องเรือไฟ ลอยเรือไฟ หรือปล่อยเรือไฟ ซึ่งเป็นลักษณะที่ไฟเคลื่อนที่ไปเรื่อยๆ เรือไฟหรือเฮือไฟ หมายถึง เรือที่ทำด้วยท่อนกล้วย ไม้ไผ่ หรือวัสดุที่ลอยน้ำมีโครงสร้างเป็นรูปร่างต่างๆ ตามความต้องการ เมื่อจุดไฟ เปลวไฟจะลุกเป็นรูปร่างตามโครงสร้างนั้นๆ งานประเพณีไหลเรือไฟจะมีขึ้นในเทศกาลออกพรรษา ในวันขึ้น ๑๕ ค่ำ เดือน ๑๑ โดยมีความเชื่อเกี่ยวกับการบูชา รอยพระพุทธรูปที่ประทับไว้บน ผิงแม่น้ำ นัมมทานที ในแคว้นทักขิณาบถ ประเทศอินเดีย (ปัจจุบันเรียกว่า “แม่น้ำเนรบุททา”) ตามพุทธประวัติกล่าวไว้ว่า ในครั้งนี้พญานาค ได้ทูลอาราธนาพระพุทธรูปไปแสดงธรรมในพิภพของนาค เมื่อเสด็จกลับพญานาคทูลขอให้พระองค์ประทับรอยพระบาทไว้ ณ ริมผิงแม่น้ำนัมมทานที พระองค์จึงได้ประทับรอยพระบาทไว้ตามประสงค์ของพญานาค รอยพระบาทที่ทรงประทับไว้ ณ เป็นที่เคารพของเทวดา มนุษย์ ตลอดจนถึงสัตว์ทั้งหลาย ผู้ที่ต้องการบุญกุศล ด้วยเหตุนี้การไหลเรือไฟจึงถือว่าการบูชารอยพระพุทธรูป

**๓) เรณูนคร** เมืองเรณูนครเป็นถิ่นที่อยู่ของชาวผู้ไทซึ่งยังคงรักษา ขนบธรรมเนียมประเพณี ท้องถิ่นไว้อย่างดี อาทิ เช่น ธรรมเนียมการต้อนรับด้วย การบายศรีสู่ขวัญ การเลี้ยงอาหารแบบพาแลง การชวนดูคู การฟ้อนรำผู้ไท เมืองเรณูนคร ยังมีร้านจำหน่ายสินค้าพื้นเมือง และของที่ระลึกต่างๆ ไว้บริการนักท่องเที่ยว โดยเฉพาะบริเวณวัดพระธาตุเรณูนครและตลาดอำเภอเรณูนคร ตัวอำเภอเรณูนครมีที่ตั้งห่างจากพระธาตุพนม ๕ กิโลเมตร และอยู่ห่างจากตัวจังหวัด ไปทางทิศใต้เป็นระยะทาง ๕๑ กิโลเมตร

๔) ประเพณีแหกต้นสัก เป็นประเพณีของชนเผ่าแสกอาศัยอยู่ในบ้านอาจสามารถ ตำบลอาจสามารถ ห่างจากตัวเมืองนครพนม ประมาณ ๔ กิโลเมตร เป็นการเดินบวงสรวงเจ้าที่ เดินกันเป็นประจำทุกปี ในเดือน ๓ ขึ้น ๒ ค่ำ การเดินสักนอกเทศกาลจะต้องทำพิธีขอขมาก่อน โดยใช้หัวหมู เงิน ๒๐ บาท และเหล้าทำพิธีที่ศาลเจ้าประจำหมู่บ้านโดยการเสี่ยงทายใช้ไม้สี ถ้าไม้สีเดียวกันถือว่าเจ้าไม่อนุญาตการเดินแหกต้นสักใช้ไม้ยาว ทาสีแดงสลักขาเรียกว่า “สัก” นำด้วยเสียงกลองจังหวะเร็ว ผู้เดินจะขอยเท้าถี่ๆ ลงไปตามจังหวะการกระทบไม้ คล้ายกับการเดินลาวกระทบไม้แต่เร็วกว่ามาก

๕) โข่ทั้งบั้ง เป็นประเพณีของชาวโข่ (ไส้) ซึ่งเป็นชนเผ่าๆ หนึ่งของจังหวัดนครพนม ชาวโข่มีภาษา เป็นของตนเอง ลักษณะภาษาคล้ายมอญปนเขมร การเดินโข่ทั้งบั้ง เป็นการรำในงานศพ เพื่อส่งวิญญาณผู้ตายให้ไปสุขสบายในชาติหน้า การรำมีทั้งชายและหญิง หมู่บ้านชาวโข่มีอยู่ที่บ้านโพนจาน อำเภอโพนสวรรค์ โดยเดินทางไปตามถนนนครพนม - ท่าอุเทน เลี้ยวซ้ายไปตามถนนสายท่าอุเทน - กุสุมาลย์ ๒๕ กิโลเมตร ชนเผ่าโข่ มีกระจายอยู่ในหลายอำเภอ อาทิ ที่อำเภอท่าอุเทน อำเภอศรีสงคราม และอำเภอนาแก

๖) ไชยบุรีเมืองแห่งแม่น้ำ ๒ สี บ้านไชยบุรีเป็นชุมชนเมืองโบราณเก่าแก่กว่า ๒๐๐ ปี ตั้งอยู่บริเวณแม่น้ำสงครามที่ไหลมาบรรจบกับแม่น้ำโขง ทำให้เกิดปรากฏการณ์แม่น้ำ ๒ สี และมีโบราณสถานให้ศึกษาเยี่ยมชม ตามโครงการย้อนรอยเมืองไชยบุรีสุดอมตะ และแหล่งปลาชุกชุม ผลิตภัณฑ์และของฝากที่มีชื่อเสียงคือ ส้มปลาโต ปลาไร่ตัวใหญ่ บ้านไชยบุรี

นอกจากนี้จังหวัดนครพนมยังมีแหล่งวัฒนธรรมที่สำคัญภายในจังหวัดดังต่อไปนี้

๑) หมู่บ้านวัฒนธรรมชนเผ่า

ตารางแสดงรายชื่อหมู่บ้านวัฒนธรรมชนเผ่าจังหวัดนครพนม

ที่	ชนเผ่า	หมู่บ้าน	ตำบล	อำเภอ
๑	เผ่าไทยแสก	บ้านอาจสามารถ	อาจสามารถ	เมืองนครพนม
๒	เผ่าไทยกะเลิง	บ้านคำเตย	คำเตย	เมืองนครพนม
๓	เผ่าไทยแสก	บ้านชะหว้า	ท่าเรือ	นาหว้า
๔	เผ่าไทยกวน	บ้านนาถ่อน	นาถ่อน	ธาตุพนม
๕	เผ่าไทยข่า	บ้านโสกแมว	อุ่มเหิม	ธาตุพนม
๖	เผ่าไทยกะเลิง	บ้านหนองสังข์	หนองสังข์	นาแก
๗	เผ่าไทยอีสาน	บ้านไชยบุรี	ไชยบุรี	ท่าอุเทน
๘	เผ่าไทยไส้	บ้านโพนจาน	โพนจาน	โพนสวรรค์
๙	เผ่าไทยไส้	บ้านพะทาย	พะทาย	ท่าอุเทน
๑๐	เผ่าไทยญ้อ	บ้านโพน	โนนตาล	ท่าอุเทน
๑๑	เผ่าไทยไส้	บ้านคำฮาก	โนนตาล	ท่าอุเทน
๑๒	เผ่าผู้ไทย	บ้านนาบัว	โคกหินแฮ่	เรณูนคร
๑๓	เผ่าผู้ไทย	บ้านอนุโยค	นาหว้า	นาหว้า
๑๔	ชาวไทยเชื้อสายจีน		ในเมือง	เมืองนครพนม
๑๕	ชาวไทยเชื้อสายเวียดนาม		ในเมือง	เมืองนครพนม

๒) วัฒนธรรมพื้นบ้านการแสดงและการละเล่น

- ราศรีโคตรบูรณณ์ - ราหานกยูง - ฟ้อนผู้ไทเรณูนคร - แข็งเมืองเว - ราเบ็งโขง
- ราบายศรี - แสกต้นสัก - ราไถญ้อ- ราบูชาพระธาตุพนม
- แข็งไหลเรือไฟ

### ๓) โบราณสถาน (ที่ขึ้นทะเบียนแล้ว)

- องค์พระธาตุพนม วัดพระธาตุพนมวรมหาวิหาร อำเภอธาตุพนม
- เนินดิน วัดธาตุน้อยศรีบุญเรือง ตำบลพระกลางทุ่ง อำเภอธาตุพนม
- ศิลาจารึก วัดต้นเมืองไชยบุรี ตำบลไชยบุรี อำเภอท่าอุเทน
- ศิลาจารึก วัดบ้านเหล่าหนาด (ร้าง) บ้านหนาด ตำบลบ้านกลาง
- วัดกลางไชยบุรี ตำบลไชยบุรี อำเภอท่าอุเทน
- วัดใต้เมืองไชยบุรี ตำบลไชยบุรี อำเภอบุรี
- วัดบ้านสำราญ ตำบลอาจสามารถ อำเภอเมืองนครพนม
- อาคารศาลากลางจังหวัดนครพนม (หลังเก่า) ตำบลในเมือง อำเภอเมืองนครพนม
- วัดธาตุน้อยศรีบุญเรือง บ้านศรีบุญเรือง ตำบลพระกลางทุ่ง อำเภอธาตุพนม
- วัดพระธาตุท่าอุเทน ตำบลท่าอุเทน อำเภอท่าอุเทน
- วัดโกศลมัชฌิมาวาส บ้านกลางใหญ่ ตำบลบ้านกลาง อำเภอเมืองนครพนม
- วัดป่าดอนธาตุ บ้านโพนค้อ ตำบลรามราช อำเภอท่าอุเทน
- จวนผู้ว่าราชการจังหวัดนครพนม (หลังเก่า) ตำบลในเมือง อำเภอเมืองนครพนม
- รอยพระพุทธรูปเวินปลา หน้าวัดพระบาทเวินปลา ตำบลเวินพระบาท อำเภอท่าอุเทน
- วัดร้างบ้านเหล่าหนาด บ้านหนาด ตำบลบ้านกลาง อำเภอเมืองนครพนม
- วัดแก่งเมือง บ้านหนาด ตำบลบ้านกลาง อำเภอเมืองนครพนม
- วัดโพธิ์คำ ตำบลน้ำก่ำ อำเภอธาตุพนม จังหวัดนครพนม
- วัดบ้านเมืองเก่า บ้านเมืองเก่า ตำบลท่าค้อ อำเภอเมืองนครพนม
- วัดธาตุจำปา บ้านเสาเล้า ตำบลโพนสวรรค์ อำเภอโพนสวรรค์
- พระธาตุเมืองเก่า บ้านเมืองเก่า ตำบลท่าค้อ อำเภอเมืองนครพนม
- วัดมรุกขนคร(ร้าง) ตำบลดอนนางหงส์ อำเภอธาตุพนม

### ๗.๓ ภูมิปัญญาท้องถิ่น ภาษาถิ่น

ภาษาถิ่นของชนเผ่าต่างๆ ประชาชนชาวจังหวัดนครพนม มีอยู่หลายเผ่าพันธุ์ มีภาษาและสำเนียงพูดแตกต่างกันออกไป เผ่าที่สำคัญมี ๗ เผ่า ดังนี้

#### ๑. ไท- ลาว เป็นชาวไทยกลุ่มใหญ่ในจังหวัดนครพนม

เช่นเดียวกับชาวไทยอีสานในจังหวัดอื่น ๆ อีกหลายจังหวัด ชาวไทยอีสานได้สืบเชื้อสายต่อเนื่องมานานนับแต่ พ่อขุนบรมปฐมวงศ์ของกษัตริย์เผ่าไทย จนถึงสมัยอยุธยา ตั้งแต่ปี พ.ศ.๒๒๓๒ ไทยอีสานส่วนหนึ่งได้อพยพลงมาตามลำน้ำโขง แล้วแผ่ขยายต่อไปตามลำน้ำชี ลำน้ำมูล และลำน้ำสายสำคัญอื่น ๆ ที่ไหลมาบรรจบแม่น้ำโขง

๒. เผ่าไทยย้อ ถิ่นฐานเดิมอยู่ที่เมืองหงสา แขวงไชยบุรี ในประเทศลาวในปัจจุบัน ต่อมาได้อพยพมาตั้งถิ่นฐานที่เมืองไชยบุรี ปากแม่น้ำสงครามริมฝั่งแม่น้ำโขง ซึ่งปัจจุบันอยู่ในเขตตำบลไชยบุรี อำเภอท่าอุเทน

๓. เผ่าผู้ไทย ตั้งถิ่นฐานอยู่ในเขตอำเภอเรณูนคร อำเภอนาแก อำเภอธาตุพนม อำเภอนาหว้า เดิมได้ตั้งอยู่ในแคว้นสิบสองจุไทย สิบสองปันนา ได้อพยพมาอยู่ในถิ่นฐานปัจจุบัน เมื่อปี พ.ศ.๒๓๖๙

๔. เผ่าไทยกะเลิง มีถิ่นฐานเดิมอยู่ทางฝั่งซ้ายแม่น้ำโขง และได้อพยพเข้ามาอยู่ทางฝั่งขวาของแม่น้ำโขง ในรัชสมัยพระบาทสมเด็จพระนั่งเกล้าเจ้าอยู่หัว และในรัชสมัยพระบาทสมเด็จพระจุลจอมเกล้าเจ้าอยู่หัว เมื่อปี พ.ศ.



๒๔๑๖ โดยมาตั้งถิ่นฐานในเขตจังหวัดนครพนม สกลนคร มุกดาหาร และกาฬสินธุ์

ภาษากะเลิงจัดอยู่ในตระกูลภาษาไทย เช่นเดียวกับภาษาผู้ไทย ภาษาย้อ ภาษากะเลิงไม่มี ฟ.ใช้ พ.แทน เช่นไฟฟ้า (ไฟฟ้า) ไม่มี ผ.ใช้ ผ.แทน เช่น ผาด (ผาด) ไม่มี ร.ใช้ ล.แทน หรือ ฮ.แทน เช่น ลำ (ลำ) ฮกเอื้อ(รถเรือ) ไม่มี ช.ใช้ ซ.แทน เช่น ชม (ชม) มีอักษรควบใช้เป็นบางคำเช่น ข้วน (ข้าม) สวาบ (สวบ) ทวาย (ทวย)

๕. เผ่าไทยแสก เดิมมีถิ่นฐานอยู่ที่เมืองรองขึ้นกับกรุงเว้ ทางตอนกลางของประเทศเวียดนาม ต่อมาได้อพยพลงมาตามลำน้ำโขง มาตั้งถิ่นฐานชั่วคราวอยู่ระหว่างประเทศเวียดนามกับประเทศลาว ต่อมาในสมัยอยุธยา ในรัชสมัยพระเจ้าปราสาททอง ชาวแสกได้อพยพข้ามแม่น้ำโขง มาตั้งถิ่นฐานอยู่ที่ป่าห้วยโศก ซึ่งต่อมาได้ชื่อว่า บ้านอาจสามารถ หรือเมืองอาจสามารถ และต่อมาก็ได้โยกย้ายไปอยู่ในที่ต่าง ๆ อีกในเขตอำเภอนาหว้า อำเภอศรีสงคราม และในประเทศลาว

๖. เผ่าไทยไส้ หรือไทยกะโซ่ เป็นตระกูลเดียวกับไทยข่า ได้อพยพเข้ามาตั้งถิ่นฐานทางฝั่งซ้ายแม่น้ำโขง ในรัชสมัยพระบาทสมเด็จพระนั่งเกล้าเจ้าอยู่หัว ได้ตั้งเมืองขึ้นหลายเมืองคือ เมืองรามราช เป็นชาวกะโซ่จากเมืองเชียงฮ่ม ในแขวงสุวรรณเขต ปัจจุบันอยู่ในเขตตำบลรามราช ตำบลพะทาย ตำบลท่าจำปา อำเภอท่าอุเทน ตำบลโพธิ์สวรรค์ ตำบลบ้านค้อ ตำบลนาขมิ้น อำเภอโพธิ์สวรรค์ นอกจากนี้ยังอยู่ในเขตอำเภอปลาปาก และอำเภอเมือง ฯ

๗. เผ่าไทยข่า มีถิ่นกำเนิดเดิมอยู่ทางฝั่งซ้ายแม่น้ำโขงในแขวงสุวรรณเขต สาละวัน และอัตปือในประเทศลาว ได้อพยพมาอยู่ทางฝั่งขวาแม่น้ำโขงในรัชสมัย พระบาทสมเด็จพระนั่งเกล้า ฯ ชาวข่าสืบเชื้อสายมาจากขอมโบราณ ภาษาไทยข่าเป็นภาษาในสาขามอญ

ที่มา: <http://www.thaiheritage.net/nation/oldcity/nakhonpanom๔.htm>

## ๗.๔ สินค้าพื้นเมืองและของที่ระลึก

### ผลิตภัณฑ์ชุมชน (OTOP)

๑) จังหวัดมีผลิตภัณฑ์ชุมชน (OTOP)	จำนวน	๑,๒๓๘	ผลิตภัณฑ์	แบ่งเป็น
- ผลิตภัณฑ์ดาวเด่นสู่สากล (A)	จำนวน	๔๔	ผลิตภัณฑ์	
- ผลิตภัณฑ์อนุรักษ์ สร้างคุณค่า (B)	จำนวน	๘๔	ผลิตภัณฑ์	
- ผลิตภัณฑ์สู่การแข่งขัน (C)	จำนวน	๑๕๘	ผลิตภัณฑ์	
- ผลิตภัณฑ์ปรับตัวสู่การพัฒนา (D)	จำนวน	๙๕๒	ผลิตภัณฑ์	

ในช่วงเดือนกรกฎาคม ๒๕๕๘ ที่ผ่านมาจังหวัดมีผลิตภัณฑ์ปรับตัวสู่การพัฒนา (D) ได้รับการพัฒนาและยกระดับคุณภาพมาตรฐานผลิตภัณฑ์ จำนวน ๑๑๐ ผลิตภัณฑ์

๒. ส่งเสริมผลิตภัณฑ์ชุมชน สำนักงานพัฒนาชุมชนจังหวัดนครพนมร่วมกับหน่วยงานภาคี ประกอบด้วย เกษตรจังหวัด พาณิชย์จังหวัด และสำนักงานพัฒนาชุมชนอำเภอทุกอำเภอ ดำเนินการจัดตลาดนัดชุมชน “ไทยช่วยไทย คนไทยยิ้มได้” เพื่อส่งเสริมการผลิต/ระบายสินค้าทางการเกษตร/ลดต้นทุนการผลิต/กระตุ้นเศรษฐกิจ ฯลฯ จังหวัดนครพนม เป็นแหล่งจำหน่ายผลิตภัณฑ์ชุมชน สามารถสร้างงาน สร้างรายได้ให้กับผู้ประกอบการ และกลุ่ม OTOP ของจังหวัด

- ๑) จังหวัดได้จัดให้มีตลาดนัดชุมชน จำนวน ๔๓ แห่ง ๑๒ อำเภอ จำแนกเป็น
  - จัดทุกวัน จำนวน ๗ แห่ง
  - จัดสัปดาห์ละ ๑-๕ วัน จำนวน ๒๘ แห่ง
  - จัดเดือนละ ๑-๓ ครั้ง จำนวน ๘ แห่ง

- ๒) มีผู้ร่วมจำหน่ายสินค้า ๑,๒๖๔ ราย จำแนกเป็น
- เกษตรกร ๕๓๘ ราย ผู้ประกอบการ OTOP ๑๕๗ ราย
  - ส่วนราชการ - ราย ภาคเอกชน ๕๖๙ ราย

**ผลิตภัณฑ์ที่มีชื่อเสียงของจังหวัดนครพนม**

ลำดับที่	ชื่อผลิตภัณฑ์	อำเภอ	ที่อยู่	หมายเหตุ
<b>สุดยอดผลิตภัณฑ์ OTOP (PROVINCIAL STAR OTOP: PSO)</b>				
๑	พิน แคน โหวด	นาหว้า	บ้านท่าเรือ ต.นาหว้า	
๒	ผ้าลายมุก	นาหว้า	บ้านท่าเรือ ต.นาหว้า	
๓	ผลิตภัณฑ์จากกก	นาหว้า	บ้านเหล่าพัฒนา	
๔	เหล้าอุหรือเหล้าไห	เรณูนคร	บ้านเรณูนคร ต.เรณูนคร	
๕	กอละแม	ธาตุพนม	บ้านหัวบึงท่า ต.เรณูนคร	
<b>ผลิตภัณฑ์ OTOP ระดับ ๕ ดาว</b>				
๑	สบู่ก้อนกลีเซอรีนผสมสมุนไพร	เมืองนครพนม	๕๖ ม.๔ ต.ท่าค้อ	
๒	ผ้าเขียนลายบาติก	ปลาปาก	๒/๓ ม.๗ ต.หนองเทาใหญ่	
๓	ชาหมุยัดไส้	บ้านแพง	๓๔๔ ม.๔ ต.บ้านแพง	
๔	ชุดผฉินทร	ธาตุพนม	๔๓๕ ม.๑๐ ถนน รพช.ตัดใหม่ ต.ธาตุพนม	
๕	เครื่องประดับหิน	ธาตุพนม	๙๗ ม.๕ ต.ธาตุพนมเหนือ	
๖	เหล้าอุแม่ทองแย้ม	เรณูนคร	๓๑๔ ม.๒ ต.เรณู	
๗	น้ำจิ้มหมูกระทะ เอ็มไอ	นาแก	๙๘ ม.๙ ต.บ้านแก้ง	
๘	ปลาส้ม	ศรีสงคราม	๑๓๔ ม.๔ ต.ท่าบ่อสงคราม	
๙	ผ้าขาวม้า	ศรีสงคราม	๑๓๕ ม.๔ ต.นาเตี๋ย	
๑๐	ผ้าไหมลายยกมุก	นาหว้า	๑๘๗ ม.๔ ต.นาหว้า	
๑๑	ผ้ายกมุก	โพนสวรรค์	๑๔๓ ม.๙ ต.นาหัวบ่อ	
๑๒	ผ้าขิด	เมืองนครพนม	๙๒ ถ.ศรีเทพ ต.ในเมือง	
๑๓	ส้มปลาชะโด	ท่าอุเทน	๕๕/๒ ม.๑ ต.ไชยบุรี	
๑๔	ส้มปลาชะโด ป่าจิก	ท่าอุเทน	๕๓/๑ ม.๗ ต.ไชยบุรี	
<b>ผลิตภัณฑ์ OTOP ระดับ ๔ ดาว</b>				
๑๕	ตะกร้า จักสานเส้นพลาสติก	บ้านแพง	๑๐๓ ม.๑๒ ต.หนองแวง	
๑๖	การบูร	ธาตุพนม	๔๗ ม.๓ ต.กุศฉิม	
๑๗	ชุดนารายณ์	ธาตุพนม	๓๐๙ ม.๑๑ ต.ธาตุพนม	
๑๘	เสื่อและผ้าถุงห่มขี้ผึ้ง ห่มเข็น	ธาตุพนม	๙๑ ม.๗ ถ.ชยางกูร ต.ดอนนางหงส์	
๑๙	กอละแมสุขสบาย	ธาตุพนม	๕๘ ม.๑ ถ.พนมพนาธิรักษ์ ต.ธาตุพนมเหนือ	
๒๐	ผ้าขาวม้า	ธาตุพนม	๗๖ ม.๕ ต.น้ำก่ำ	

ลำดับที่	ชื่อผลิตภัณฑ์	อำเภอ	ที่อยู่	หมายเหตุ
๒๑	ชุดเสื้อสตรีหมักโคลน	ธาตุพนม	๒๐ ม.๓ ต.กุดฉิม	
๒๒	เทียนเจลสมุนไพร	ธาตุพนม	๙๑ ม.๔ ต.พระกลางทุ่ง	
๒๓	ข้างฮางงอกแม่สุชาดา	ธาตุพนม	๑ ม.๙ ต.ฝั่งแดง	
๒๔	ข้างนางเล็ดคำเดียว	ธาตุพนม	๕๘ ม.๑ ต.ธาตุพนมเหนือ	
๒๕	งานถักประยุกต์	ธาตุพนม	๙๗ ม.๕ ต.ธาตุพนมเหนือ	
๒๖	เสื้อผ้าฝ้ายแปรรูป	เรณูนคร	๓๙ ม.๗ ต.โคกหินแฮ่	
๒๗	ผ้าทอมือลายขั้ด	เรณูนคร	๘ ม.๑ ต.ท่าลาด	
๒๘	ผ้ามัดหมี่	เรณูนคร	๖๒ ม.๖ ต.ท่าลาด	
๒๙	ฝ้ายกดอกดาวกระจาย	เรณูนคร	๖๕ ม.๗ ต.โคกหินแฮ่	
๓๐	ผ้าฝ้ายแปรรูป	เรณูนคร	๑๒๕ ม.๒ ถ.แก้วโกลม ต.เรณู	
๓๑	กางเกงผ้ามัดหมี่ร่วมมิตร	เรณูนคร	๒๐ ม.๒ ต.เรณู	
๓๒	เสื้อปักมือผู้ไท	เรณูนคร	๓๖ ม.๑ ต.ท่าลาด	
๓๓	ข้าวกล้องงอก	นาแก	๒๕ ม.๑๐ ต.พระซอง	
๓๔	ไวน์หมากเม่า	นาแก	๙๕ ม.๙ ต.หนองสังข์	
๓๕	ไวน์หมากเม่า	นาแก	๓๗ ม.๗ ถ.นาแก-สกล ต.บ้านแก้ง	
๓๖	ผ้าโทเรมัดหมี่	ศรีสงคราม	๙๔ ม.๓ ต.บ้านข่า	
๓๗	ผ้าขาวม้า	ศรีสงคราม	๔๗ ม.๗ ต.บ้านข่า	
๓๘	ผ้ามัดหมี่	ศรีสงคราม	๑๖ ม.๕ ต.สามผง	
๓๙	ผ้าโทเรมัดหมี่	ศรีสงคราม	๑๒๘ ม.๑๒ ต.สามผง	
๔๐	ผ้าโทเรมัดหมี่	ศรีสงคราม	๑๙ ม.๑๖ บ้านเอื้อง	
๔๑	ฝ้ายกมุก	นาหว้า	๑๓๐ ม.๑๓ ต.นาหว้า	
๔๒	ผ้าไหมมัดหมี่	นาหว้า	๒๘ ม.๒ ต.นาหว้า	
๔๓	เบาะนอนเสื่อกก	นาหว้า	๕๔ ม.๔ ต.บ้านเสี้ยว	
๔๔	เสื่อนวดจากเส้นกกเกลียว	นาหว้า	๒๓ ม.๕ ต.เหล่าพัฒนา	
๔๕	ผ้าลายมุก	นาหว้า	๖ ม.๖ ต.นาหว้า	
๔๖	ผ้ามัดหมี่ข้อมคราม	นาหว้า	๓๒ ม.๑๑ ต.นาหว้า	
๔๗	ผ้ามัดหมี่	นาหว้า	๒๐ ม.๔ ต.เหล่าพัฒนา	
๔๘	ผ้ามัดหมี่	นาหว้า	๘/๑ ม.๕ ต.นางิ้ว	
๔๙	ผ้าลายมุกเส้นใยประดิษฐ์	นาหว้า	๒๗ ม.๔ ต.นางิ้ว	
๕๐	ผ้ามัดหมี่	นาหว้า	๑๕๘ ม. ๒ ต.เหล่าพัฒนา	
๕๑	ผ้ามัดหมี่	นาหว้า	๖๓ ม.๗ ต.เหล่าพัฒนา	
๕๒	ผ้าสไบ	นาทม	๖๒ ม.๒ ต.นาทม	
๕๓	ผ้ามัดหมี่ทอมือ	วังยาง	๕๖ ม.๓ ต.ยอดขาด	
๕๔	ข้าวกล้องงอก	วังยาง	๖ ม.๒ ต.ยอดขาด	

## ๘. ทรัพยากรธรรมชาติและสิ่งแวดล้อม

### ๘.๑ ทรัพยากรน้ำ

#### ๑) แหล่งน้ำธรรมชาติ

##### แม่น้ำสายหลัก ได้แก่

(๑) แม่น้ำโขง เป็นแม่น้ำขนาดใหญ่ เป็นเส้นกั้นเขตแดนระหว่างไทยกับประเทศสาธารณรัฐประชาธิปไตยประชาชนลาว โดยถือร่องน้ำลึกเป็นแนวเขต แม่น้ำโขงนับว่ามีความสำคัญต่อเศรษฐกิจของจังหวัดเป็นอย่างยิ่ง

(๒) แม่น้ำสงครามต้นน้ำเกิดในท้องที่อำเภอหนองหาน จังหวัดอุดรธานี ไหลผ่านท้องที่อำเภอเขาคา จังหวัดหนองคาย อำเภอวานรนิวาส จังหวัดสกลนคร ผ่านอำเภอศรีสงคราม และไหลสู่อำเภอไชยบุรี อำเภอท่าอุเทนจังหวัดนครพนม

(๓) ลำน้ำยาม ต้นน้ำเกิดในท้องที่จังหวัดสกลนคร ไหลผ่านอำเภอศรีสงคราม มาบรรจบลำน้ำสงครามที่บ้านปากยาม ตำบลสามผง อำเภอศรีสงคราม จังหวัดนครพนม

##### แม่น้ำสายรอง ได้แก่

(๑) ลำน้ำก่ำ ต้นน้ำเกิดในท้องที่จังหวัดสกลนคร ไหลลงสู่อำเภอไชยบุรี อำเภอธาตุพนม

(๒) ลำน้ำอูน ต้นน้ำเกิดในท้องที่จังหวัดสกลนคร ไหลผ่านอำเภอนาหว้ามาบรรจบกับลำน้ำสงคราม ที่บ้านปากอูน อำเภอศรีสงครามของจังหวัดนครพนม

##### คู/คลอง/ลำธาร ได้แก่

(๑) ห้วยลิงกาดต้นกำเนิดที่อ่าวเขาลังกา อำเภอบ้านแพง จังหวัดนครพนม ไหลผ่านอำเภอบ้านแพง ไหลลงสู่อำเภอไชยบุรีที่บ้านนาเข ตำบลนาเข อำเภอบ้านแพง ความยาวประมาณ ๑๓ กิโลเมตร

(๒) ห้วยบังกอต้นกำเนิดตำบลกุดจุก อำเภอมือเมืองนครพนม ไหลผ่านตำบลโพธิ์ตาก ตำบลหนองญาติ ตำบลท่าค้อ อำเภอมือเมืองนครพนม ไหลลงสู่อำเภอไชยบุรีที่บ้านกุดข้าวปุ้น ตำบลขามเฒ่า อำเภอมือเมืองนครพนม

(๓) ห้วยบังฮวกต้นกำเนิดอำเภอปลาปาก จังหวัดนครพนม ไหลผ่านตำบลคำเตย ตำบลบ้านกลาง อำเภอมือเมืองนครพนม ตำบลนาถ่อน ตำบลคอนนางหงส์ อำเภอมือเมืองนครพนม ไหลลงสู่อำเภอไชยบุรีที่บ้านดงขวาง อำเภอมือเมืองนครพนม

(๔) ห้วยฮ่องฮอดต้นกำเนิดตำบลอาจสามารถ อำเภอมือเมืองนครพนม ไหลผ่านตำบลหนองญาติ อำเภอมือเมืองนครพนม ไหลบรรจบห้วยบังกอที่บ้านดงหมู อำเภอมือเมืองนครพนม ความยาวประมาณ ๑๕ กิโลเมตร

(๕) ห้วยน้ำบังต้นกำเนิดอำเภอปลาปาก จังหวัดนครพนม ไหลผ่านอำเภอปลาปาก อำเภอนาแก ไหลบรรจบลำน้ำก่ำที่บ้านปากบัง อำเภอนาแก จังหวัดนครพนม

(๖) ห้วยทวยต้นกำเนิดอำเภอกุสุมาลย์ จังหวัดสกลนคร ไหลผ่านอำเภอโพนสวรรค์ อำเภอท่าอุเทน ไหลลงสู่อำเภอไชยบุรีที่บ้านปากทวย อำเภอท่าอุเทน จังหวัดนครพนม ความยาวประมาณ ๘๕ กิโลเมตร

## ข้อมูลสภาพแหล่งน้ำธรรมชาติในพื้นที่จังหวัดนครพนม

กลุ่มน้ำ	พื้นที่ กลุ่มน้ำ (ตร.กม.)	ปริมาณฝน (มม.)			ปริมาณน้ำท่า (ล้าน ลบ.ม.)		
		ฤดูฝน	ฤดูแล้ง	ทั้งปี	ฤดูฝน	ฤดูแล้ง	ทั้งปี
๑. แม่น้ำโขงส่วนที่ ๗ ห้วยลิงกา, ห้วยไร่, ห้วยเบือก, ห้วยทราย	๒,๓๕๐			๒,๕๘๐	๒,๑๕๐	๑๔๐	๒,๒๙๐
๒. สงครามตอนล่าง	๓,๐๗๐			๑,๘๖๑	๑,๘๓๐	๕๐	๑,๘๘๐
๓. ห้วยฮุน	๓,๕๔๒			๑,๔๑๗	๑,๒๓๔	๑๐๔	๑,๓๓๘
๔. ห้วยทวย	๗๘๒			๑,๘๗๗	๒๓๓	๒๐	๒๕๓
๕. แม่น้ำโขงส่วนที่ ๘ ห้วยบังกอ, ห้วยบังฮวก	๑,๑๔๕			๒,๑๐๒	๓๕๕	๓๐	๓๘๕
๖. น้ำก่ำ	๒,๖๗๐			๑,๔๐๗	๑,๓๒๒	๘๕	๑,๔๐๗
๗. แม่น้ำโขงส่วนที่ ๙ ห้วยกะเบา	๔๔๙			๑,๔๔๘	๒๐๔	๑๐	๒๑๔
<b>รวม</b>	<b>๑๔,๐๐๘</b>				<b>๗,๓๒๘</b>	<b>๔๔๓</b>	<b>๗,๗๖๗</b>

(ที่มา : สำนักงานทรัพยากรธรรมชาติและสิ่งแวดล้อมจังหวัดนครพนม ๒๕๕๙)

### ๒) ปริมาณฝนและปริมาณน้ำท่า

จังหวัดนครพนมมีพื้นที่ลุ่มน้ำรวมประมาณ ๑๔,๐๐๐ ตารางกิโลเมตร ปริมาณน้ำท่าเฉลี่ยต่อปี ๗,๗๖๗ ล้านลูกบาศก์เมตร ฤดูฝน ๗,๓๒๘ ล้านลูกบาศก์เมตร (๙๔%) และฤดูแล้ง ๔๔๓ ล้านลูกบาศก์เมตร (๖%)

### ๓) ทรัพยากรน้ำบาดาล

สภาพอุทกธรณีวิทยา น้ำบาดาลในจังหวัดนครพนม โดยทั่วไปเป็นชั้นน้ำในหินทราย หินทรายแป้ง และหินโคลนของกลุ่มหินโคราช ดังนั้นสภาพน้ำโดยทั่วไปจึงมักมีสนิมเหล็กสีแดง และมีปริมาณคลอไรด์ค่อนข้างสูงหากอยู่ในบริเวณหมวดหินมหาสารคาม โดยในปัจจุบัน (ณ วันที่ ๑ ตุลาคม ๒๕๖๐) จังหวัดนครพนมมีจำนวนบ่อบาดาลทั้งหมด ๑,๓๑๓ บ่อ ประชาชนในพื้นที่ใช้ประโยชน์จากน้ำบาดาลในการอุปโภคบริโภคมากที่สุดรองลงมาคือใช้ภาคเกษตรกรรมและภาคธุรกิจและการบริการ

### ๔) คุณภาพน้ำผิวดิน

จังหวัดนครพนมได้ดำเนินงานโครงการเฝ้าระวังคุณภาพน้ำสายหลักในจังหวัด ประกอบด้วย แม่น้ำสงคราม แม่น้ำฮุน และแม่น้ำยาม ซึ่งทำการตรวจวัดเป็นประจำทุกปี ปีละ ๔ ครั้ง โดยในปี ๒๕๕๘ ครั้งที่ ๑ (พ.ย. ๒๕๕๗) ครั้งที่ ๒ (ก.พ. ๒๕๕๘) ครั้งที่ ๓ (พ.ค. ๒๕๕๘) และครั้งที่ ๔ (ก.ค. ๒๕๕๘) ตามลำดับพบว่าคุณภาพน้ำผิวดินทั้ง ๓ สาย อยู่ในเกณฑ์เสื่อมโทรม

### ผลการตรวจวัดคุณภาพน้ำผิวดิน

แหล่งน้ำ/สถานีที่ ตรวจวัด/ (แม่น้ำสายหลัก/สาขา/ คลอง)*	ค่าที่ตรวจวัดได้อยู่ในช่วง				การจัดลำดับ ประเภท คุณภาพน้ำ
	ออกซิเจนละลาย (DO) (มิลลิกรัม/ลิตร)	บีโอดี (BOD) (มิลลิกรัม/ลิตร)	แบคทีเรีย กลุ่มโคลิฟอร์มทั้งหมด (TCB) (MPN/๑๐๐มิลลิกรัม)	แบคทีเรีย กลุ่มฟิโคลิฟอร์ม (FCB) (MPN/๑๐๐มิลลิกรัม)	
แม่น้ำสงคราม(SO๐๑)	๖.๑๔ - ๘.๐๐	๒.๖ - ๓.๑	๔๓๐ - ๑๑,๐๐๐	๒๓๐ - ๙๓๐	๔ (เสื่อมโทรม)
แม่น้ำสงคราม (SO๐๒)	๗.๐๒ - ๙.๓๕	๒.๐ - ๓.๑	๙๐ - ๗,๕๐๐	๓๖ - ๒๓๐	๔ (เสื่อมโทรม)
น้ำฮุน (ON๐๑)	๖.๔๓ - ๘.๕๗	๑.๗ - ๒.๘	๙๐๐ - ๑,๕๐๐	๙๐ - ๙๓๐	๔ (เสื่อมโทรม)
น้ำฮุน (ON๐๒)	๖.๔๐ - ๗.๗๑	๑.๒ - ๑.๘	๒๓๐ - ๒,๔๐๐	๙๐ - ๒๓๐	๓ (พอใช้)
น้ำยาม (HY ๐๑)	๖.๒๐ - ๗.๙๔	๐.๙ - ๒.๕	๙๐	<๓๐ - ๓๖	๔ (เสื่อมโทรม)

(ที่มา : สำนักงานสิ่งแวดล้อมภาคที่ ๙ อุดรธานี, ๒๕๕๘)

## ๕) แหล่งน้ำชลประทาน

จังหวัดนครพนมมีปริมาณน้ำมากสามารถพัฒนาเป็นแหล่งน้ำและโครงการชลประทานที่สำคัญ จำนวน ๓๖๖ แห่ง ปริมาณความจุรวม ๑๘๐.๑๘๐ ล้านลูกบาศก์เมตร พื้นที่ระบบชลประทาน ๒๘๐,๕๕๗ ไร่

### ข้อมูลด้านโครงการชลประทานในพื้นที่จังหวัดนครพนม

ลำดับ	โครงการ	ที่ตั้ง		ความจุล้น (ลบ.ม.)	พ.ท.ขป. (ไร่)	พื้นที่รับประโยชน์ (ไร่)
		ตำบล	อำเภอ			
1	อ่างเก็บน้ำขนาดกลาง					
	1.1 อ่างเก็บน้ำห้วยส้มโฮง	บ้านฝั่ง	เมือง	3.120	10,000	11,000
	1.2 อ่างเก็บน้ำห้วยแคน	หนองฮี	ปลาปาก	11.014	5,000	5,500
	1.3 อ่างเก็บน้ำก้านเหลือง	ก้านเหลือง	นาแก	7.408	7,840	9,570
	1.4 อ่างเก็บน้ำห้วยศรีคุณ	นาแก	นาแก	2.312	2,000	7,260
	1.5 อ่างเก็บน้ำห้วยเชียงยืน	เวินพระบาท	ท่าอุเทน	0.344	600	1,430
				21.078	25,440	34,760
2	โครงการพัฒนาลุ่มน้ำก้ำอันเนื่องมาจากพระราชดำริ					
	2.1 ประตุน้ำระบายน้ำธรรมชาติ	โนนสังข์	ธาตุพนม	35.673	อยู่ระหว่างดำเนินการก่อสร้างและพัฒนาโดยก่อสร้างระบบชลประทานในพื้นที่จังหวัดนครพนม ได้มีปริมาณความจุแล้ว 53.603 ล้านลูกบาศก์เมตร พื้นที่ชลประทาน 57,753 ไร่ เมื่อแล้วเสร็จโครงการจะมีระบบชลประทานทั้งโครงการประมาณ 165,000 ไร่	
	2.2 ประตุน้ำระบายน้ำบ้านนาบัว	นาบัว	เรณูนคร	1.050		
	2.3 ประตุน้ำระบายน้ำห้วยแคน	โพธิ์ทอง	ธาตุพนม	1.900		
	2.4 ประตุน้ำระบายน้ำบ้านดัดเต่า	หนองเทาใหญ่	ปลาปาก	0.730		
	2.5 ประตุน้ำระบายน้ำบ้านนาราม	วังยาง	วังยาง	3.100		
	2.6 ประตุน้ำระบายน้ำบ้านนาคู	นาคู	นาแก	8.750		
	2.7 ปรับปรุงบึงสาธารณะหนองสังข์	หนองสังข์	นาแก	2.400		
				53.603		
3	โครงการพัฒนาแหล่งน้ำอันเนื่องมาจากพระราชดำริ					
	จำนวนโครงการ 42 โครงการ			33.162	26,199	33,641
4	โครงการชลประทานขนาดเล็ก					
	จำนวนโครงการ 197 โครงการ			72.217	-	87,553
5	สถานีสูบน้ำด้วยไฟฟ้า					
	จำนวนโครงการ 107 โครงการ			-	171,165	230,135
6	โครงการพัฒนาแหล่งน้ำหมู่บ้านป้องกันตนเองชายแดน ไทย-ลาว					
	จำนวนโครงการ 8 โครงการ			0.120	-	3,650
	รวมทั้งรวม			180.180	280,557	447,492

## ๘.๒ ทรัพยากรป่าไม้

จังหวัดนครพนม ในปี ๒๕๕๙ มีพื้นที่ประมาณ ๓,๔๔๕,๔๑๔.๓๒ ไร่ เป็นพื้นที่ป่าไม้ทั้งสิ้น ๕๐๕,๑๘๗.๓๔ ไร่หรือประมาณร้อยละ ๑๔.๓๔ ของพื้นที่จังหวัด ลักษณะภูมิประเทศโดยทั่วไปเป็นที่ราบลุ่ม ความสูงของพื้นที่โดยเฉลี่ยสูงกว่าระดับน้ำทะเลประมาณ ๑๔๐ เมตร โดยเขตพื้นที่ทางตอนเหนือจะมีลักษณะเป็นเนินสูงและที่ตอนประเทของป่าไม้ส่วนใหญ่เป็นป่าเต็งรัง มีป่าเบญจพรรณบางส่วนและป่าดงดิบแล้ง ไม้ส่วนใหญ่เป็นไม้กระยาเลย ได้แก่ ไม้ยาง ไม้ตะแบก ไม้แดง ไม้ประดู่ไม้เต็งไม้รัง ไม้มะค่าโมง ไม้พะยุง ไม้ก้นกระดา เป็นต้น พื้นที่ป่าอนุรักษ์ ได้แก่

### พื้นที่ป่าไม้ในเขตป่าอนุรักษ์

- อุทยานแห่งชาติภูผายลและอุทยานแห่งชาติภูสิงห์

- พื้นที่ป่าสงวนแห่งชาติ จำนวน ๑๒ ป่า พื้นที่ ๕๖๕๓๖๐.๕๐ ไร่ มอบให้สำนักงานปฏิรูปที่ดินเพื่อเกษตรกรรม (ส.ป.ก.) นำไปปฏิรูปที่ดิน จำนวน ๒๙๔,๓๑๕.๔๑ ไร่ คงเหลือพื้นที่ป่าสงวนแห่งชาติ จำนวน ๒๗๑,๐๔๕.๐๙ ไร่

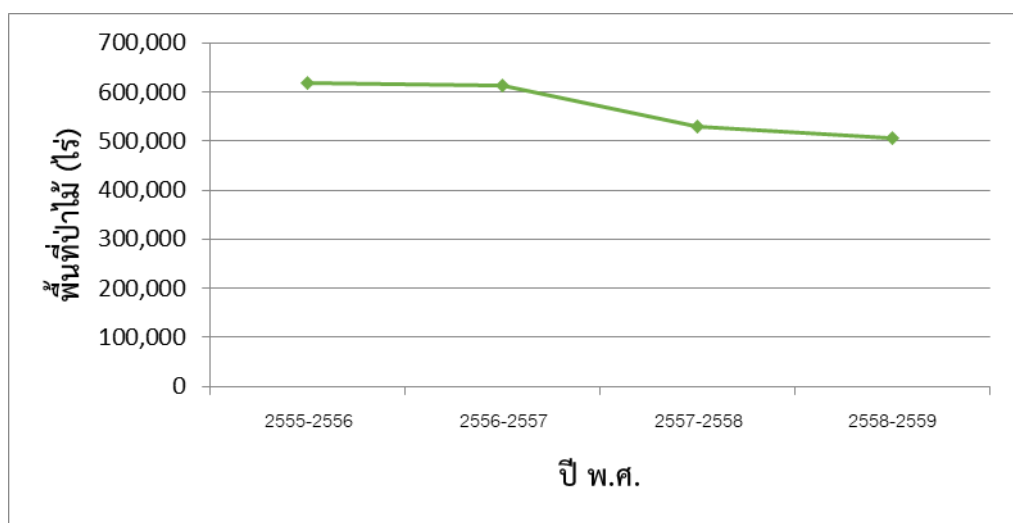
พื้นที่ป่าอนุรักษ์ตามกฎหมายทับซ้อนในเขตป่าสงวนแห่งชาติ

- อุทยานแห่งชาติภูผายล จำนวน ๗๙,๔๓๗.๕๐ ไร่
- อุทยานแห่งชาติภูถ้ำกา จำนวน ๒๔,๓๗๕ ไร่
- สวนรุกขชาติวังปอพาน จำนวน ๑๗๔ ไร่
- โครงการบ้านเล็กในป่าใหญ่ในพระราชดำริ จำนวน ๑๗,๒๕๓.๒๙ ไร่

**ตารางแสดงสถิติข้อมูลสภาพพื้นที่ป่าไม้ของจังหวัดนครพนม ย้อนหลัง ๔ ปี**

รายละเอียด	พ.ศ. ๒๕๕๕ - ๒๕๕๖	พ.ศ. ๒๕๕๖ - ๒๕๕๗	พ.ศ. ๒๕๕๗ - ๒๕๕๘	พ.ศ. ๒๕๕๘ - ๒๕๕๙
พื้นที่ป่าไม้ (ไร่)	๖๑๘,๙๕๒.๒๒	๖๑๓,๕๘๕.๗๑	๕๒๙,๘๐๒.๗๗	๕๐๕,๑๙๗.๓๔
ร้อยละพื้นที่ป่าไม้	๑๗.๕๗	๑๗.๔๒	๑๕.๐๔	๑๔.๓๔

**แผนภูมิแสดงสถิติข้อมูลสภาพพื้นที่ป่าไม้ของจังหวัดนครพนม ย้อนหลัง ๔ ปี**



**๘.๓ ภูเขา**

๑) อุทยานแห่งชาติภูถ้ำกา ตั้งอยู่ทางทิศตะวันตกของอำเภอบ้านแพง ห่างจากอำเภอบ้านแพง ๖ กิโลเมตร ภูถ้ำกาเป็นต้นกำเนิดของน้ำตกและลำธารใหญ่น้อยหลายสาย ตลอดจนมีความอุดมสมบูรณ์ของดอกไม้กล้วยไม้ และพันธุ์ไม้โบราณชนิดที่สวยงาม การเดินทางจากตัวจังหวัด ใช้เส้นทางหลวงหมายเลข ๒๑๒ (นครพนม-บ้านแพง) ระยะทาง ๙๒ กิโลเมตร มีสถานที่ท่องเที่ยวทางธรรมชาติที่สำคัญได้แก่

๑.๑) น้ำตกตาดขาม ต้นลำธารเกิดจากเทือกเขาภูถ้ำกา ตั้งอยู่ใจกลางเขตป่าสงวนแห่งชาติภูถ้ำกา ห่างจากที่ว่าการอำเภอบ้านแพง ไปทางทิศตะวันตกเฉียงเหนือ ๖ กิโลเมตรเป็นลำห้วยไหลมาบรรจบ สภาพ

โดยรอบบริเวณร่มรื่นเหมาะแก่การไปท่องเที่ยว และ พักผ่อนเป็นอย่างยิ่ง ปัจจุบันมีถนนคอนกรีต เข้าไปถึงบริเวณ น้ำตกการเดินทางใช้เส้นทางเดียวกับทางไปภูลังกา

**๑.๒) น้ำตกตาดโพธิ์** กำเนิดจากเทือกเขาภูลังกา อยู่ใกล้กับน้ำตกตาดขามห่างกันประมาณ ๕ กิโลเมตร มีลักษณะสวยงามไม่ยิ่งหย่อนไปกว่ากัน ที่ตั้งอยู่ห่างจากที่ว่าการอำเภอบ้านแพงประมาณ ๑๑ กิโลเมตร เส้นทางเป็นถนนลูกรังใช้ได้ทุกฤดูกาล รถยนต์ไม่สามารถเข้าถึงตัวน้ำตกได้ ต้องเดินขึ้นไปใช้เวลาเดินประมาณชั่วโมงเศษ สองข้างทางร่มรื่นเหมาะแก่การเดินชมความงามตามธรรมชาติอย่างยิ่ง โดยเฉพาะในฤดูฝนสามารถมองเห็น น้ำตกได้จากทางหลวงแผ่นดินที่เลยบริมฝั่งแม่น้ำโขง

**๒) ดานสาวคอย** ตั้งอยู่บนเทือกเขาภูพาน เขตอำเภอนาแก พื้นที่ส่วนใหญ่เป็นลานหินเรียบ มีต้นไม้เบญจพรรณขึ้นประปราย เมื่อขึ้นถึงลานหินสามารถมองเห็นยอดขององค์พระธาตุพนม รวมทั้งอ่างเก็บน้ำห้วยโทห้วย ผักดอกและพื้นที่ของอำเภอนาแกได้เป็นอย่างดี ทิวทัศน์ที่สวยงาม ความเป็นมาของสถานที่แห่งนี้มาจากหนุ่มสาวชาวบ้านสมัยก่อนเวลาไปหาของป่าจะนัดหมายคอยกันที่นี้เลยได้ชื่อว่า “ดานสาวคอย” การเดินทางห่างจากตัวอำเภอนาแกประมาณ ๖ กิโลเมตร เส้นทางเป็นถนนลูกรังรถยนต์สามารถขึ้นไปถึงบริเวณดานสาวคอยได้

#### ๘.๔ ทรัพยากรธรรมชาติที่สำคัญขององค์กรปกครองส่วนท้องถิ่น (ไม่มี)

### ๙. อื่นๆ

#### ๑. แหล่งท่องเที่ยวที่สำคัญของจังหวัดนครพนม

**๑) หาดดอนแพง** ตั้งอยู่ทางทิศตะวันออกของอำเภอบ้านแพงห่างจากที่ว่าการอำเภอประมาณ ๑ ก.ม.อยู่ติดริมฝั่งแม่น้ำโขง ตรงข้ามกับประเทศสาธารณรัฐประชาธิปไตยประชาชนลาว เป็นสถานที่ที่มีทัศนียภาพสวยงาม โดยเฉพาะภูมิทัศน์ช่วงที่มีการปลูกใบยาสูบนับพันไร่

**๒) หาดแห่** เป็นเกาะกลางแม่น้ำโขง อยู่บริเวณบ้านน้ำก่ำใต้ ตำบลน้ำก่ำ อำเภอธาตุพนม สภาพแวดล้อมเต็มไปด้วยวิวทิวทัศน์ที่สวยงามของบ้านเรือนสองฝั่งโขง ในอดีตเริ่มมีผู้คนลงไปท่องเที่ยวพักผ่อนในฤดูร้อน ตั้งแต่ปี ๒๕๓๔ แต่เริ่มเป็นรูปเป็นร่างและเปิดให้บริการนักท่องเที่ยวอย่างเป็นทางการเมื่อ ๕ ปี ที่ผ่านมา ในช่วงหลังจากงานพระธาตุพนมของทุกปี ไปจนถึงวันที่ ๑๕ เมษายนหรือจนจบเทศกาลสงกรานต์

**๓) ทะเลบัวแดง** เป็นแหล่งท่องเที่ยวทางธรรมชาติเชิงอนุรักษ์แห่งใหม่ หนองกุดข้าว ตั้งอยู่ในพื้นที่บ้านกลาง หมู่ที่ ๑๕ ตำบลโนนตาล อำเภอท่าอุเทนจังหวัดนครพนม เป็นแหล่งน้ำธรรมชาติ เนื้อที่นับร้อยไร่ มีความอุดมสมบูรณ์ทางธรรมชาติ ที่สำคัญมีบัวแดง ที่มีความสวยงามมาก ซึ่งจะบานสะพรั่งยามเช้าจนถึง ๑๑.๐๐ นาฬิกา ซึ่งนักท่องเที่ยวได้ให้ความสนใจล่องเรือชมบัวแดงเป็นจำนวนมากระยะทางห่างจากถนนหลวงสาย ๒๑๒ เพียง ๓ กิโลเมตร

**๔) แหล่งรอยตีนไดโนเสาร์ท่าอุเทนแหล่งรอยตีนไดโนเสาร์ท่าอุเทน จ.นครพนม** สำหรับแหล่งรอยตีนไดโนเสาร์ท่าอุเทนนี้มีความสำคัญทางด้านโบราณชีววิทยาและธรณีวิทยา เป็นแหล่งรอยตีนไดโนเสาร์ที่สมบูรณ์ที่สุดในประเทศไทยมีความกว้างกว่า ๓ นิ้ว ประกอบด้วยแนวทางเดิน ๓๒ แนว และรอยเท้ามากกว่า ๑๙๙ รอย มีลักษณะชัดเจนเป็น ๓ นิ้ว คล้ายรอยตีนไก่ ปลายนิ้วมีเล็บแหลมคมเป็นลักษณะของไดโนเสาร์พวกกินพืชขนาดกลาง จากลักษณะทางเดินน่าจะอยู่กันเป็นฝูงพวกนี้น่าจะเป็นไดโนเสาร์นกรกระจอกเทศ จากรอยตีน ยังพบรอยตีนไดโนเสาร์ขนาดใหญ่ คือ ซอโรพอดและอิกัวโนดอนอยู่ด้วย และยังพบรอยตีนจะเข้ขนาดเล็กอีกหลายแนว




๕) **दानสาวคอย** ตั้งอยู่ในบริเวณวัดภูพานอุดมธรรม บนเทือกเขาภูพาน ในบริเวณพิกัดที่ ๐๔๔๓๕๒๗ ตะวันออก ๑๘๖๗๓๒๐ เหนือ ระวัง ๕๙๔๒ บ้านค้ำพวง สามารถเดินทางเข้าไปในตัวอำเภอนาแก โดยใช้เส้นทางหลวงแผ่นดินหมายเลข ๒๒๓ อำเภอธาตุพนม-อำเภอนาแก จะมีป้ายบอกทางไปวัดภูพานอุดมธรรม ซึ่งห่างจากอำเภอนาแกไปทางทิศใต้ประมาณ ๖ กิโลเมตร สามารถเดินทางขึ้นโดยรถยนต์มีถนนลาดยาง ขึ้นถึงบริเวณวัดซึ่งเป็นที่ตั้งของदानสาวคอย ความเป็นมาของสถานที่แห่งนี้เนื่องมาจากหนุ่มสาวชาวบ้านสมัยก่อนเวลาจะไปหาของป่าจะนัดหมายมาคอยกันที่ลานหินนี้เป็นประจำ หรือมาเที่ยวชมความงามโดยฝ่ายสาวจะมาเป็นผู้คอย จึงได้ชื่อว่า “दानสาวคอย”

๖) **พระธาตุพนม** ประดิษฐาน ณ วัดพระธาตุพนมวรมหาวิหารในเขตอำเภอธาตุพนม ห่างจากตัวจังหวัดประมาณ ๕๐ กิโลเมตร ผลจากการขุดค้นทางโบราณคดีลงความเห็นว่าเป็นสมัยเดียวกับปราสาทของขอม และได้ทำการบูรณะเรื่อยมา โดยในปี พ.ศ.๒๔๕๘ วัดพระธาตุพนมได้รับการยกฐานะเป็นอารามหลวงชั้นเอก ขึ้นเป็น “วรมหาวิหาร” ต่อมาในวันที่ ๑๑ สิงหาคม ๒๕๑๘ พระธาตุพนมได้ล้มทลายลงทั้งองค์เนื่องจากความเก่าแก่ขององค์พระธาตุพนม รัฐบาลได้ก่อสร้างองค์พระธาตุขึ้นใหม่ แล้วเสร็จเมื่อวันที่ ๒๓ มีนาคม ๒๕๒๒ และได้ทำการบรรจุพระบรมสารีริกธาตุ ตลอดจนของมีค่ามากมายนับหมื่นชิ้นภายในองค์พระธาตุ บนยอดองค์พระธาตุมีฉัตรทองคำน้ำหนักถึง ๑๑๐ กิโลกรัม ปัจจุบันองค์พระธาตุพนมมีฐานกว้างด้านละ ๑๒.๓๓ เมตร เป็นเจดีย์ทรงสี่เหลี่ยมสูงแลดูสง่างามยิ่งนัก



๗) **พระธาตุทำอุเทน** ประดิษฐานอยู่บ้านทำอุเทน อำเภอทำอุเทน รูปทรงคล้ายพระธาตุพนม มีความสูงจากพื้นดินถึงยอด ๓๓ วา ฐานกว้างด้านละ ๖ วา ๓ ศอก พระอาจารย์ศรีทัตต์เป็นผู้สร้าง เมื่อปี พ.ศ.๒๔๕๕ พระธาตุทำอุเทนนี้เป็นศิลปกรรมและปูชนียสถานอันสำคัญยิ่งองค์หนึ่ง ภายในองค์พระธาตุบรรจุพระธาตุของพระอรหันต์ ซึ่งพระอาจารย์ศรีทัตต์ได้อัญเชิญมาจากเมืองย่างกุ้งประเทศพม่า การเดินทางไปนมัสการพระธาตุทำอุเทน จากตัวเมืองนครพนมใช้เส้นทางหมายเลข ๒๑๒ ไปยังอำเภอทำอุเทน ระยะทางประมาณ ๒๖ กิโลเมตร

๘) **พระธาตุเรณูนคร** ประดิษฐานอยู่ที่วัดพระธาตุเรณูนคร ตำบลเรณูนคร อำเภอเรณูนคร สร้างขึ้นเมื่อ พ.ศ. ๒๔๖๑ โดยอาจารย์เฝ้า



วงษา และ อุบัติษณอินทร์ โดยจำลองมาจากองค์พระธาตุพนม มีความสูง ๓๕ เมตร กว้าง ๘.๓๗ เมตร มีซุ้มประตู ๔ ด้าน ภายในเป็นโพรงบรรจุพระไตรปิฎก พระพุทธรูปทองคำ ภายในวัดพระธาตุเรณูนคร นอกจากมีองค์พระธาตุเรณูนครแล้วยังมีพระรูปพระองค์แสน (น้ำหนัก ๑,๒๐๐ กิโลกรัม หน้าตักกว้าง ๕๐ เซนติเมตร สูง ๕๐ เซนติเมตร) มีพระพุทธรูปลักษณะสวยงาม การเดินทางไปนมัสการพระธาตุเรณูนคร จากตัวเมืองใช้เส้นทางหลวงหมายเลข ๒๑๒ ถึง กิโลเมตร ที่ ๔๔ มีทางแยกไปยังอำเภอเรณูนคร ๗ กิโลเมตร สภาพถนนลาดยางใช้ได้ทุกฤดูกาล รวมระยะทางทั้งสิ้น ๕๑ กิโลเมตร

๙) **พระธาตุประสิทธิ์** ประดิษฐานอยู่ที่วัดพระธาตุประสิทธิ์ ตำบลนาหว้า อำเภอนาหว้า ห่างจากตัวอำเภอเมืองประมาณ ๙๘ กิโลเมตร เป็นที่บรรจุพระอรังคธาตุของพระพุทธเจ้า ประชาชนในท้องถิ่น ไกล่เกลียดเคารพนับถือมากการเดินทางจากตัวเมืองนครพนม ไปตามทางหลวงหมายเลข ๒๑๒ ผ่านอำเภอท่าอุเทน ถึงบ้านท่าดอกแก้วจะมีทางหลวง หมายเลข ๒๐๓๒ แยกซ้ายมือเข้าตัวอำเภอศรีสงคราม จากอำเภอศรีสงคราม ไปอำเภอนาหว้า ระยะทาง ๒๖ กิโลเมตร ถนนลาดยางตามทางหลวงหมายเลข ๒๑๓๒ ถึงบริเวณวัด

๑๐) **พระธาตุมหาชัย** ประดิษฐาน ณ ธาตุมหาชัย ตำบลมหาชัย อำเภอปลาปาก ห่างจากตัวจังหวัดประมาณ ๔๐ กิโลเมตร ไปตามเส้นทางนครพนม - สกลนคร ทางหลวงแผ่นดินหมายเลข ๒๒ พระธาตุมหาชัย เป็นปูชนียสถานที่สำคัญยิ่งแห่งหนึ่ง พระบาทสมเด็จพระเจ้าอยู่หัว และสมเด็จพระนางเจ้าพระบรมราชินีนาถ ได้เสด็จพระราชดำเนินทรงประกอบพิธีบรรจุพระบรมสารีริกธาตุไว้ที่พระธาตุมหาชัย เมื่อวันที่ ๒๕ พฤษภาคม ๒๕๑๘ ตรงกับวันขึ้น ๑๕ ค่ำ เดือน ๖ ซึ่งเป็นวันวิสาขบูชา และที่วัดโฆสิตดารามนี้ ยังเป็นที่จำพรรษาของท่านพระครูสุนทรธรรมโฆสิต (หลวงปู่คำพันธ์ โฆสปัญโญ) พระเกจิอาจารย์สายวิปัสสนาที่สำคัญองค์หนึ่ง และเป็นที่เคารพนับถือของชาวจังหวัดนครพนม และชาวอีสานทั่วไปด้วย

(ภาพถ่ายพระธาตุเรณูนคร)

๑๑) **พระธาตุศรีคุณ** หรือ พระธาตุศรีคุณ เป็นปูชนียสถานคู่บ้านคูเมืองของชาวอำเภอนาแก ห่างจากอำเภอธาตุพนม ตามทางหลวงหมายเลข ๒๑๒ ประมาณ ๒๗ กิโลเมตร พระธาตุศรีคุณมีลักษณะส่วนบนคล้ายพระธาตุพนม ต่างกันตรงที่ ชั้นที่ ๑ มีสองตอน เป็นรูป ๔ เหลี่ยม ประดับลวดลายปูนปั้น และชั้นที่ ๒ สั้นกว่าพระธาตุพนม

๑๒) **พระธาตุนคร** อำเภอมืองนครพนม พระธาตุนครมีลักษณะสี่เหลี่ยมจัตุรัส กว้างด้านละ ๕.๘๕ เมตร สูง ๒๔ เมตร ก่อสร้างเสร็จในวันเดือนเพ็ญของปี พ.ศ. ๒๔๖๕ มีรูปแบบตามพระธาตุพนมองค์เดิม ภายในบรรจุพระอรหันต์สารีริกธาตุ พร้อมกับองค์พระพุทธรูปทองคำและของมีค่าต่างๆ จากประชาชนผู้มีจิตศรัทธาถวายบรรจุเอาไว้ในองค์พระธาตุ และพระธาตุประจำวันเกิดของผู้เกิดวันเสาร์ เชื่อกันว่าผู้มานมัสการจะได้รับอานิสงส์เสริมบุญบารมีและมีอำนาจวาสนาเป็นเจ้าคนนายคน

๑๓) **วัดมรุกขนคร** ตั้งอยู่ ต.ดอนนางหงส์ อ.ธาตุพนม จ.นครพนม มีพระธาตุสำคัญของจังหวัด ลักษณะคล้ายพระธาตุพนม ตั้งอยู่บนฐานสี่เหลี่ยมซ้อนลดหลั่นกันขึ้นไปเรื่อยๆ ยอดเจดีย์ทรงบัวเหลี่ยมผู้สร้างคือพระบรมราชา(กุแก้ว) เจ้าเมืองเดิมมรุกขนครเดิม ช่วงหนึ่งเคยเป็นศูนย์กลางอาณาจักรศรีโคตรบูรณ

๑๔) **วัดโอกาสศรีบัวบาน** เป็นวัดคู่บ้านคูเมืองมาแต่โบราณ มีศาลเจ้าหมื่น รวมทั้งพระตัวพระเทียม ซึ่งเป็นพระคู่บ้านคูเมืองของเมืองนครพนม เป็นที่เคารพสักการะของพุทธศาสนิกชนทั่วไป วัดนี้ตั้งอยู่ริมฝั่งแม่น้ำโขงติดกับด้านตุลาการนครพนม ในเขตเทศบาลเมืองนครพนม

๑๕) **รอยพระบาทเวินปลา** ตั้งอยู่ในลำน้ำโขง ณ บ้านเวินพระบาท ตำบลเวินพระบาท อำเภอนาหว้า โดยมีที่ตั้งอยู่ทางทิศตะวันออกของวัดพระบาทเวินปลา ห่างจากฝั่งออกไป ๑๕๐ เมตร สถานที่แห่งนี้ ชาวบ้านเรียกว่า “วังน้ำวน หรือ เวิน” ลักษณะเป็นรอยฝ่าพระบาทเบื้องซ้าย ความกว้าง ๗๐



เซนติเมตร ความยาว ๑.๘๐ เมตร ตรงกลางมีรูปกัจจกร เส้นผ่าศูนย์กลางของรูปประมาณ ๑๐ เซนติเมตร ในฤดูฝนน้ำจะท่วมคือตั้งแต่เดือนพฤษภาคม ไปจนกว่าน้ำจะลดลง ในเดือนกุมภาพันธ์ จึงไปนมัสการได้ งานเทศกาลนมัสการ จะตรงกับวันสงกรานต์ของทุกปี การเดินทางจากนครพนมไปตามถนนสายนครพนม-บ้านแพง ห่างจากตัวจังหวัดประมาณ ๑๐ กิโลเมตร เลี้ยวขวาเข้าหมู่บ้าน อีก ๕๐๐ เมตร

**๑๖) พระบางวัดไตรภูมิ** ประดิษฐานอยู่ ณ วัดไตรภูมิ ตำบลท่าอุเทน อำเภอท่าอุเทน เป็นพระพุทธรูปยืนปางห้ามสมุทร มีขนาดสูง ๘๐ นิ้ว แทนสูง ๒.๕ นิ้ว ฐานเป็นรูป ๘ เหลี่ยม สูง ๑๕ นิ้ว ห่างจากตัวจังหวัดนครพนม ประมาณ ๒๖ กิโลเมตร

**๑๗) พิพิธภัณฑสถานผู้ว่าราชการจังหวัดนครพนม** เป็นสถาปัตยกรรมดีเด่นมีลักษณะเป็นแบบตะวันตก ได้รับอิทธิพลในรูปแบบการก่อสร้างจากฝรั่งเศสช่วงสมัยสงครามอินโดจีน มีอายุแก่มากแล้วแต่ยังรักษาสภาพและความสวยงามต่างๆไว้ได้อย่างดี ภายในจัดแสดงเกี่ยวกับเรื่องราวของจังหวัดนครพนมตั้งแต่อดีตถึงปัจจุบัน รวมถึงประเพณีไหลเรือไฟหนึ่งเดียวของประเทศไทยด้วย

(ภาพถ่ายหอสมุดแห่งชาติเฉลิมพระเกียรติ ที่มา : นพ. ฐาปนันท์ มหิศนันท์)



### ๑๘) หอสมุดแห่งชาติ

**เฉลิมพระเกียรติสมเด็จพระนางเจ้าสิริกิติ์**  
พระบรมราชินีนาถฯ เดิมเคยเป็นอาคารศาลากลางจังหวัดนครพนม(หลังเก่า)มาก่อนเริ่มสร้างครั้งแรกในปี พ.ศ. ๒๔๕๘ ในสมัยที่พระยาพนมนครนุรักษ์ (อ้อย นาคกรทรรก) เป็นผู้ว่าราชการจังหวัดนครพนมคนแรกสร้างเสร็จ ในปี พ.ศ.๒๔๖๒ ลักษณะสถาปัตยกรรม ตัวอาคารใช้แปลนของศาลากลางจังหวัดเชียงราย มีลักษณะตึกสองชั้นครึ่ง ก่ออิฐถือปูน ไม่เสริมเหล็ก หลังคามุงกระเบื้องดินเผา ส่วนประกอบโครงสร้างต่างๆ เป็นไม้ รูปทรงอาคารเป็นแบบตะวันตก



**๑๙) หมู่บ้านมิตรภาพไทย-เวียดนาม** เป็นหมู่บ้านเก่าแก่ที่อดีตประธานาธิบดีสาธารณรัฐสังคมนิยมเวียดนามท่านโฮจิมินห์ได้เคยเข้ามาพำนักพระบรมโพธิสมภารพระบาทสมเด็จพระเจ้าอยู่หัว แห่งราชอาณาจักรไทย เพื่อกอบกู้เอกราชของประเทศเวียดนาม ระหว่างปี พ.ศ.๒๔๗๑-๒๔๗๔ ที่บ้านนาจอกหมู่ที่ ๕ ตำบลหนองญาติ อำเภอเมืองจังหวัดนครพนมสถานที่แห่งนี้เป็นที่มีความสำคัญอย่างยิ่งในการกอบกู้อิสรภาพ

ให้แก่ประเทศเวียดนาม กระทรวงการต่างประเทศสนับสนุนแนวคิดดังกล่าวโดยให้ความเห็นว่าเป็นการส่งเสริมให้ทั้งสองประเทศ มีความสัมพันธ์ใกล้ชิดแน่นแฟ้นขึ้นและจะช่วยดึงดูดความสนใจของนักท่องเที่ยวชาวเวียดนามให้เดินทางมาเยี่ยมชมเพื่อทัศนศึกษาแหล่งจารึกทางประวัติศาสตร์ ณ ที่แห่งนี้ ต่อมากระทรวงการต่างประเทศเวียดนาม มีความคิดเห็นสนับสนุนการพัฒนาบ้านนาจอกให้เป็นแหล่งท่องเที่ยวเชิงประวัติศาสตร์วัฒนธรรมและมิตรภาพไทย-เวียดนามโดยพิพิธภัณฑสถานโฮจิมินห์เวียดนามมีการรวบรวมเอกสารสำคัญภาพถ่ายเครื่องใช้สอยและหลักฐานทางประวัติศาสตร์และบ้านจำลองบ้านเกิด และบ้านที่सानอยเพื่อมอบให้ฝ่ายไทยให้จัดแสดงให้อนุชนรุ่นหลังได้ศึกษาที่พิพิธภัณฑสถานโฮจิมินห์ที่บ้านนาจอกนอกจากนี้ยังมีบ้านจำลองของท่านอดีตประธานโฮจิมินห์ที่เคยอยู่โดยการก่อสร้างขึ้นโดยชาวไทยเชื้อสายเวียดนามให้จังหวัดนครพนมสถานที่แห่งนี้ท่านเคยปลูกต้นมะเฟือง ๑ ต้น และต้นมะพร้าว ๒ ต้นลักษณะบริเวณบ้านปลูกต้นมะพร้าวต้นมะเฟือง หลังบ้านมียุ้งข้าว ตัวบ้านเป็นบ้านสวนแบบโบราณชั้นเดียว รมรื่น ในบ้านมีห้อง ๒ ห้อง มีเตียงไม้ ชั้นวางของ โต๊ะ เก้าอี้ยาว

**๒๐) พิพิธภัณฑสถานโฮจิมินห์** เป็นสถานที่รวบรวมเอกสารและจัดแสดงจำลองบ้านเกิดของท่านประธานโฮจิมินห์และรูปปั้นประวัติการเดินทางเพื่ออภิวาทนอกจากนี้ยังมีห้องบรรยายและมีห้องสมุดอิเล็กทรอนิกส์ เพื่อให้ผู้สนใจได้ศึกษาเกี่ยวกับประเทศเวียดนาม

**๒๑) อนุสรณ์สถานประธานโฮจิมินห์** ตั้งอยู่ที่บ้านนาจอก ต.หนองญาติ อ.เมืองนครพนม จ.นครพนม ภายในมีอาคารพิพิธภัณฑสถาน มีอาคารจำลองบ้านเก่าของลุงโฮ จัดแสดงข้าวของเครื่องใช้ภายในบ้านแบบเดียวกับยุคที่ลุงโฮหรือประธานโฮจิมินห์ได้มาอาศัยอยู่ที่นั่นช่วงสงครามเวียดนามให้ได้ชมกัน รวมทั้งมีอาคารจำหน่ายสินค้าพื้นบ้าน สินค้าโอท็อป ของที่ระลึก และมีบริการเช่าชุดอ่าวหาย่ายเพื่อถ่ายภาพเป็นที่ระลึก

สาธารณรัฐสังคมนิยมเวียดนาม ได้ให้ความสำคัญกับจังหวัดนครพนมในฐานะเมืองคู่แฝดที่ลงนามความร่วมมือในเรื่องของเศรษฐกิจการค้า การท่องเที่ยว ที่สำคัญยังเป็นเมืองที่อดีตประธานโฮจิมินห์เคยมาพำนัก เพื่อหาเส้นทางอภิวาทนพลดปล่อยประเทศเวียดนามยุคสงครามอินโดจีน กระทั่ง เมื่อปี ๒๕๕๗ สาธารณรัฐสังคมนิยมเวียดนาม สนับสนุนงบประมาณ ๔๕ ล้านดอลลาร์ ร่วมกับชาวไทยเชื้อสายเวียดนามผลักดันให้มีการก่อสร้างอนุสรณ์สถานประธานโฮจิมินห์ หรือ ลุงโฮ อดีตประธานโฮจิมินห์ ขึ้นที่บ้านนาจอก ตำบลหนองญาติ อำเภอเมืองจังหวัดนครพนม บนเนื้อที่ประมาณ ๗ ไร่ ซึ่งเป็นพื้นที่ของกรมธนารักษ์ ภายในได้จัดสร้างอาคารพิพิธภัณฑสถานรวบรวมเรื่องราวประวัติศาสตร์ ความเป็นมาของเส้นทางท่อกอบกู้เอกราชของอดีตประธานโฮจิมินห์ การแสดงหุ่นขี้ผึ้งจำลอง สภาพความเป็นอยู่ วิถีชีวิตของ อดีตประธานโฮจิมินห์กับชาวบ้าน เพื่อเป็นแหล่งท่องเที่ยวศึกษาเส้นทางความเป็นมาของประวัติศาสตร์ และความสัมพันธ์อันดีระหว่างไทยกับเวียดนาม นอกจากนี้ยังมีการก่อสร้างอาคาร ไม้จัดแสดง จำหน่ายสินค้า โอท็อป ที่ระลึกที่สำคัญของ จังหวัดนครพนม ซึ่งการก่อสร้างล่าสุดใกล้เสร็จสมบูรณ์ และพร้อมที่จะเปิดเป็นแหล่งท่องเที่ยวเชิงประวัติศาสตร์ให้ประชาชน นักท่องเที่ยวได้เข้าชม ซึ่งจะมีการเปิดเป็นทางการในวันที่ ๑๙ พฤษภาคม ๒๕๕๙ พร้อมจัดงานเฉลิมฉลอง ครบรอบ ๑๒๖ ปี วันคล้ายวันเกิดของ ลุงโฮ หรือ อดีตประธานโฮจิมินห์ รวมถึงครบรอบ ๑๒ ปี ในการก่อสร้างหมู่บ้านมิตรภาพไทยเวียดนามขึ้น

๑๗) นอกจากนี้ยังมีพระธาตุประจำวันเกิดและพระธาตุที่สำคัญต่างๆอีกมากมายที่เกิดขึ้นและมีประวัติศาสตร์อันยาวนานที่เกี่ยวของกับเกจิอาจารย์ที่สำคัญและเกี่ยวข้องกับสมเด็จพระสัมมาสัมพุทธเจ้าอีกด้วย

## ๒. แหล่งท่องเที่ยวเพื่อการพักผ่อน

**๑) เส้นทางจักรยานเลาะริมโขง** โดยในปี ๒๕๕๗ - ๒๕๕๘ จังหวัดนครพนมได้ดำเนินการก่อสร้างเส้นทางจักรยานเลาะริมโขงจากสวนเทิดพระเกียรติ ถึง บริเวณหน้าโบสถ์นักบุญอันนา (หนองแสง) และมีแผนงานโครงการที่ดำเนินการต่อเนื่องถึงตอนเหนือของจังหวัด คือ สะพานมิตรภาพ ๓ (นครพนม-คำม่วน) ในปี ๒๕๕๙ และทางตอนใต้ของจังหวัดถึงบ้านท่าค้อ อำเภอเมืองนครพนม รวมถึงเชื่อมต่อไปอำเภอธาตุพนม

๒) **สนามกอล์ฟภูกระแต** มีเนื้อที่ประมาณ ๒๐๐ ไร่ ตั้งอยู่ที่บริเวณวิทยาลัยเทคนิค นครพนมรอบอ่างเก็บน้ำภูกระแต เป็นสนามกอล์ฟที่ได้มาตรฐานแห่งหนึ่ง มีขนาด ๙ หลุม มีธรรมชาติสวยงาม อยู่ห่างจากอำเภอเมืองเพียง ๓ กิโลเมตร เท่านั้น อาจกล่าวได้ว่าเป็นสนามกอล์ฟที่สวยงามที่สุดแห่งหนึ่งในภาคอีสาน

๓) **สวนหลวง ร.๙** สร้างขึ้นเพื่อถวายเป็นพระราชสักการะ เนื่องในวโรกาสเฉลิมพระชนมพรรษาครบ ๕ รอบ เป็นสวนสาธารณะที่สร้างขึ้นเพื่อใช้เป็นสถานที่พักผ่อนหย่อนใจของประชาชน ตั้งอยู่ในเขตเทศบาลเมืองนครพนม ตามเส้นทางสายนครพนม - ท่าอุเทน อยู่ทางด้านทิศเหนือของตัวเมือง

๔) **เขื่อนหน้าเมืองนครพนมและอัมรินทร์ลานเดิน - วิ่ง ริมฝั่งแม่น้ำโขง** เป็นแหล่งพักผ่อนหย่อนใจ และออกกำลังกาย อยู่ในเขตเทศบาลเมืองนครพนม เป็นสถานที่สำหรับชมทิวทัศน์อันวิจิตรของแม่น้ำโขงอันเป็นแม่น้ำสายสำคัญไหลผ่านเมือง ก่อให้เกิดทัศนียภาพอันสวยงาม โดยเฉพาะภาพพระอาทิตย์ที่โผล่พ้นทิวเขาเหนือลำน้ำโขงนั้น เป็นภาพที่หาดูได้ยากยิ่งบริเวณเขื่อนหน้าเมืองนี้อยู่ตรงข้ามกับเมืองท่าแขก แขวงคำม่วน ประเทศสาธารณรัฐประชาธิปไตยประชาชนลาว



๕) **สวนสาธารณะ**

**และหาดทรายทองศรีโคตรบูรณ** นับเป็นหาดทรายน้ำจืดที่สวยงามมาก โดยจะปรากฏหาดทรายในฤดูแล้ง (ราวเดือนมีนาคม - เมษายน) บริเวณหาดทรายจะยื่นยาวออกไปกลางลำน้ำโขง ห่างจากประเทศสาธารณรัฐประชาธิปไตยประชาชนลาว เพียง ๕๐๐ เมตร หาดทรายแห่งนี้ อยู่ตรงข้ามกับที่ทำการแขวงคำม่วน เหมาะอย่างยิ่งสำหรับเป็นที่พักผ่อนหย่อนใจและชมความงามของธรรมชาติ

๖) **สวนชมโขง** เป็นสวนสาธารณะที่เทศบาลเมืองนครพนม จัดสร้างขึ้นในปี ๒๕๔๕ เพื่อให้ประชาชนได้ใช้ประโยชน์ในการนันทนาการ พักผ่อนออกกำลังกาย ตลอดจนใช้เป็นสถานที่จัดแสดงงานประจำปีต่างๆ ของจังหวัด ใช้พื้นที่ของเรือนจำจังหวัด (เดิม) เป็นสถานที่ก่อสร้าง ภายในสวนยังคงมีอาคารและห้องคุมขังนักโทษไว้ให้ประชาชนได้ศึกษาและเข้าชม รวมถึงการตกแต่งประดับสวนด้วยน้ำพุที่สวยงาม

๗) **พิพิธภัณฑ์ปลาแม่น้ำโขง** อ่างเก็บน้ำหนองญาติ มีเนื้อที่ประมาณ ๒,๕๐๐ ไร่ เป็นแหล่งน้ำที่ติดกับเขตเทศบาลเมืองนครพนม เป็นสถานที่ที่พระบาทสมเด็จพระเจ้าอยู่หัวและสมเด็จพระนางเจ้าพระบรมราชินีนาถ ได้เสด็จปฏิบัติภารกิจเมื่อปี พ.ศ.๒๕๐๕ รวมทั้งเป็นสถานที่พักผ่อนหย่อนใจของประชาชนโดยทั่วไป และจังหวัดนครพนมมีแม่น้ำที่สำคัญคือ แม่น้ำโขง ลำน้ำก่ำ แม่น้ำสงคราม จึงทำให้จังหวัดนครพนม มีสัตว์น้ำมากมาย หลายชนิดและกลายเป็นแหล่งน้ำที่สำคัญในการขยายพันธุ์สัตว์น้ำ รวมทั้งเป็นแหล่งรวบรวมสัตว์น้ำและปลาหลายชนิดทั้ง ชนิดที่หายากและใกล้จะสูญพันธุ์ในประเทศไทย ด้วยคำริชของ ฯพณฯ พลเอก ชวลิต ยงใจยุทธ นายกรัฐมนตรีคนที่ ๒๒ พิจารณาเห็นสมควรที่จะจัดตั้งสถานที่จัดแสดงโลกของปลาแม่น้ำโขง ขึ้นที่บริเวณอ่างเก็บน้ำหนองญาติ เพื่อรวบรวม พันธุ์สัตว์น้ำที่อยู่ในแม่น้ำโขง ลำน้ำก่ำ แม่น้ำสงคราม ไว้เพื่อแสดงให้นักเรียน นักศึกษา นักท่องเที่ยว และผู้ที่สนใจได้ชมและศึกษาหาความรู้ โดยจัดแสดงพันธุ์ปลาแม่น้ำโขงทั่วไป และชนิดที่หายาก และใกล้สูญพันธุ์ ซึ่งมีจุดเด่นคือมีอุโมงค์ลอดใต้ตู้ปลาสามารถ ชมความเคลื่อนไหวของปลา ได้เป็นอย่างดี และยังมีตู้ปลาขนาดและรูปร่างต่างๆอีกมากมาย นอกจากนี้ ภายในตัวอาคารยังประกอบไปด้วยจุดแสดงนิทรรศการเกี่ยวกับปลาแม่น้ำโขงห้องโสตทัศนศึกษาสำหรับฉายวีดิทัศน์ที่ทันสมัยขนาด ๕๐ ที่นั่ง และสถานที่ จำหน่ายของที่ระลึก จึงนับเป็น

อาคาร แสดงพันธุ์สัตว์น้ำจัดที่ทันสมัยและมีประโยชน์อย่างยิ่ง ตลอดจนเป็นแหล่งศึกษาหาความรู้ ความเพลิดเพลิน แก่ผู้เยี่ยมชมชาวจังหวัดนครพนมและจังหวัดอื่นๆ ต่อไป

๘) **หอเฉลิมพระเกียรติพระราชวงศ์จักรี** ห่างจากใจกลางเมืองนครพนม ๗ กม. ใช้เวลาเดินทางประมาณ ๑๔ นาที ตั้งอยู่ที่ ต.หนองญาติ อ.เมืองนครพนม เปิดทุกวัน จันทร์ – ศุกร์ ๙.๐๐ – ๑๗.๐๐ น. เสาร์ – อาทิตย์ ๑๐.๐๐ – ๑๘.๐๐ น. เป็นสถานที่จัดแสดงนิทรรศการเกี่ยวกับความเป็นมาของพระราชวงศ์จักรี นิทรรศการพระราชกรณียกิจของพระบาทสมเด็จพระเจ้าอยู่หัวที่ทรงเสด็จพระราชดำเนินจังหวัดนครพนม เนื้อหาภายในนิทรรศการเฉลิมพระเกียรติพระราชวงศ์จักรี ประกอบไปด้วยพระบรมฉายาสาทิสลักษณ์ภาพวาดสีน้ำมันของ ๙ รัชกาล พร้อมพระราชประวัติและพระราชกรณียกิจ โชนชั้น ๒ จะมีนิทรรศการจัดแสดงเรื่องราวและประวัติความเป็นมาของแต่ละชนเผ่าพื้นเมืองของจังหวัดนครพนม ซึ่งมีถึง ๘ เผ่า ๒ เชื้อชาติ จำลองชุดประจำของแต่ละชนเผ่า รวมทั้งภาพพระธาตุประจำวันเกิด และยังมีเจ้าหน้าที่คอยให้ข้อมูลสอบถามให้กับนักท่องเที่ยว ประชาชน นักเรียน นักศึกษา ผู้สนใจ มาเยี่ยมชม ถ่ายรูป อีกทั้งยังสามารถศึกษาหาความรู้ได้อีกด้วย

## ส่วนที่ ๑ สภาพทั่วไปและข้อมูลพื้นฐาน

จังหวัดนครพนม ตั้งอยู่ในภาคตะวันออกเฉียงเหนือของประเทศไทย มีประวัติสืบทอดยาวนานมาหลายร้อยปี เดิมเคยเป็นมหานครของ “อาณาจักรศรีโคตรบูรณ” ที่รุ่งเรืองในอดีต ประมาณราวต้นพุทธศตวรรษที่ ๑๒ เป็นอาณาจักรอิสระไม่ขึ้นกับใคร ในช่วงประมาณพุทธศตวรรษที่ ๑๖ อาณาจักรศรีโคตรบูรณได้เสื่อมอำนาจลงตกอยู่ภายใต้การปกครองของอาณาจักรขอมต่อมาในราวพุทธศตวรรษที่ ๑๘ ชื่อของ “ศรีโคตรบูรณ” ได้กลายมาเป็นเมืองในอาณาจักรล้านช้าง มีฐานะเป็นเมืองลูกหลวง โดยพระเจ้ากรุงศรีสัตนาคณหุตล้านช้าง ทรงสร้างเมืองที่ปากห้วยหินบูรณ (ปากห้วยบรรจบลำน้ำโขงฝั่งซ้ายตรงข้ามอำเภอท่าอุเทนเหนือเมืองนครพนม) และได้สืบทอดราชสมบัติต่ออีกหลายพระองค์ ภายหลังกย้ายเมืองมาตั้งที่ป่าไม้รวกห้วยศรีมังริมแม่น้ำโขงฝั่งซ้าย (คือเมืองเก่าใต้เมืองท่าแขกในปัจจุบัน) ถึงปี พ.ศ. ๒๒๙๗ มีพระนครานุรักษ์ครองเมืองศรีโคตรบูรณ มีความเห็นว่าเมืองมีที่ตั้งอยู่ที่ปากห้วยแล้วจึงได้เปลี่ยนนามเมืองใหม่ว่า “เมืองมรุกขนคร” เพราะถือว่าสร้างขึ้นในดงไม้รวก นามเมืองศรีโคตรบูรณจึงเปลี่ยนไปตั้งแต่นั้น



ช่วงประมาณ พ.ศ. ๒๓๐๙ สมัยพระบรมราชาแก้ว หลังจากชนะศึกกับพระนครานุรักษ์ (คำสิงห์) เจ้าราชบุตรเขยผู้ไปสวามิภักดิ์ต่อพระเจ้าไชยเชษฐาธิราชที่ ๒ (เจ้าองค์หล่อ) แห่งนครเวียงจันทน์ พระองค์ได้ย้ายเมืองข้ามฝั่งแม่น้ำโขงมาที่ปากบังฮวก (ฝั่งประเทศไทยปัจจุบันคือบริเวณวัดมรุกขนคร ตำบลดอนนางหงส์ อำเภอธาตุพนม จังหวัดนครพนม) และต่อมาในปี พ.ศ. ๒๓๒๑ พระเจ้ากรุงธนบุรีทรงพระกรุณาโปรดเกล้าฯ ให้สมเด็จพระยามหากษัตริย์ศึก และเจ้าพระยาสุรสิงหนาท ยกทัพมาตีเอาหัวเมืองทางแถบแม่น้ำโขง รวมไปถึงนครเวียงจันทน์ เมืองมรุกขนครจึงได้ขึ้นกับกรุงธนบุรีในสมัยนี้ แต่ยังคงปกครองตนเองอยู่ หลังจากนั้น ราวปี พ.ศ. ๒๓๒๒ สมัยพระบรมราชา (พรหม) ได้ย้ายเมืองจากปากบังฮวก มาอยู่ที่บ้านหนองจันทร์ แล้วสถาปนาเมืองขึ้นใหม่ชื่อว่า “นครราชธานีศรีโคตรบูรณ” ต่อมาในช่วง พ.ศ. ๒๓๓๐ ได้ย้ายเมืองมาตั้งทางฝั่งขวาแม่น้ำโขงที่ปากห้วยบังฮวกบรรจบกับแม่น้ำโขง (ปัจจุบันอยู่ระหว่างบ้านดอนนางหงส์ท่า ตำบลดอนนางหงส์ อำเภอธาตุพนม เลยลงไปถึงบ้านธาตุน้อยศรีบุญเรือง ตำบลพระกลางทุ่ง อำเภอธาตุพนม) เมื่อย้ายมาตั้งที่ปากห้วยบังฮวกได้ประมาณ ๒๐ ปี น้ำก็ได้กัดเซาะตลิ่งพังลงมามาก จึงได้ย้ายเมืองมาตั้งที่บ้านหนองจันทร์ (ห่างจากตัวเมืองนครพนมไปทางทิศใต้ ๔ กิโลเมตร) ตั้งชื่อเมืองใหม่ว่า “นครบุรีราชธานี”

ต่อมาในปี พ.ศ. ๒๓๓๗ พระบาทสมเด็จพระพุทธยอดฟ้าจุฬาโลกมหาราช ทรงพระกรุณาโปรดเกล้าฯ ให้เปลี่ยนนามเมืองเสียใหม่ว่า “เมืองนครพนม” ขึ้นตรงต่อกรุงเทพมหานคร การที่พระราชทานนามว่า “เมืองนครพนม” สันนิษฐานได้ว่าอาจจะเนื่องด้วยเดิมเมืองนี้เป็นเมืองลูกหลวงมาก่อน เป็นเมืองที่มีความสำคัญทางประวัติศาสตร์ จึงให้ใช้คำว่า “นคร” หรืออีกนัยหนึ่งคำว่า “นคร” นี้ อาจรักษาชื่อเมืองเดิมไว้ คือ “เมืองนครบุรีราชธานี” ส่วนคำว่า “พนม” อาจจะเนื่องด้วยจังหวัดนี้มีองค์พระธาตุพนมประดิษฐานอยู่ หรืออาจจะเนื่องจากเดิมมีอาณาเขตไกลไปถึงดินแดนฝั่งซ้ายของแม่น้ำโขง คือบริเวณเมืองท่าแขก ซึ่งมีภูเขาสลับซับซ้อนมากมาย ไปจนถึงดินแดนของประเทศเวียดนาม จึงใช้คำว่า “พนม” เพราะแปลว่า “ภูเขา”

## ๑.ด้านกายภาพ

### ๑.๑ ที่ตั้งและอาณาเขต

ที่ตั้ง จังหวัดนครพนม ตั้งอยู่ในภาคตะวันออกเฉียงเหนือ (ตอนบน) ของประเทศไทย ระหว่างละติจูดที่ ๑๖-๑๘ องศาเหนือ และลองจิจูดที่ ๑๐๔-๑๐๕ องศาตะวันออก มีระยะทางห่างจาก กรุงเทพมหานครประมาณ ๗๔๐ กิโลเมตร

อาณาเขต จังหวัดนครพนมมีเนื้อที่ประมาณ ๒๘.๘๘ ตารางกิโลเมตร หรือประมาณ ๓,๔๗๔,๔๓๗ ไร่ คิดเป็นร้อยละ ๓ ของพื้นที่ภาคตะวันออกเฉียงเหนือ มีลักษณะเป็นแนวยาวตามฝั่งแม่น้ำโขง ประมาณ ๑๗๔ กิโลเมตร มีอาณาเขตติดต่อ ดังนี้



- ทิศเหนือติดอำเภอเซกา อำเภอบึงโขงหลง จังหวัดบึงกาฬ
- ทิศตะวันออกติดแขวงคำม่วน สาธารณรัฐประชาธิปไตยประชาชนลาว โดยมีแม่น้ำโขงเป็นแนวกันพรมแดน
- ทิศใต้ติดอำเภอดงหลวง และอำเภอห้วยใหญ่ จังหวัดมุกดาหาร
- ทิศตะวันตกติดอำเภอกุสุมาลย์ อำเภออากาศอำนวย อำเภอโพธิ์น้ำแก้ว อำเภอโคกศรี อำเภอเต่างอยจังหวัดสกลนคร

จังหวัดนครพนมมีจุดผ่านแดนไปประเทศลาว รวม ๖ จุด เป็นจุดผ่านแดนถาวร ๒ จุด และจุดผ่อนปรน ๔ จุด จุดผ่านแดนที่สำคัญและเป็นสากลคือ ด้านสะพานมิตรภาพไทย - ลาว แห่งที่ ๓ ซึ่งรัฐบาลไทย - ลาว ร่วมมือกันสร้างเพื่อเป็นประตูไปสู่อินโดจีน

### ๑.๒ ลักษณะภูมิประเทศ

สภาพโดยทั่วไปของจังหวัดนครพนมเป็นที่ราบลุ่ม มีที่ราบสูงและภูเขาอยู่บ้าง มีแม่น้ำสายสั้นๆ เป็นสาขาย่อยแยกจากแม่น้ำโขงมาหล่อเลี้ยงความอุดมสมบูรณ์ภายในพื้นที่ พื้นที่ส่วนใหญ่มีแม่น้ำโขงไหลผ่าน นครพนมจึงนับว่าเป็นจังหวัดที่มีแหล่งน้ำที่สมบูรณ์มาก ด้านตะวันออกมีแม่น้ำโขงทอดยาวกั้นพรมแดนระหว่างประเทศไทยกับลาว

ตอนเหนือ สภาพพื้นที่ส่วนใหญ่เป็นเนินสูงและที่ดอน มีป่าไม้สลับกับพื้นที่ราบ ทางตอนกลางและตะวันตกของพื้นที่จะเป็นที่ราบลุ่มมีลักษณะเป็นทุ่งกว้างซึ่งปีใดมีฝนตกชุกจะมีสภาพน้ำท่วมขัง

ตอนใต้ พื้นที่บริเวณใกล้แม่น้ำโขงเป็นที่ราบลุ่มมีน้ำท่วมถึงส่วนทางทิศตะวันตกซึ่งอยู่ห่างออกไป พื้นที่มีลักษณะเป็นลูกคลื่น และที่ตอนสภาพป่าเป็นไม้เต็งรัง พื้นดินส่วนมากเป็นดินลูกรัง และบางส่วนมีลักษณะเป็นเนินและที่ต่ำสลับกัน



### ๑.๓ ลักษณะภูมิอากาศ

โดยทั่วไปจังหวัดนครพนมเป็นจังหวัดที่มีฝนตกชุกในฤดูฝน ทั้งนี้เพราะได้รับอิทธิพลจากลมมรสุมตะวันตกเฉียงใต้ที่พัดปกคลุม และอิทธิพลจากป่าไม้และเทือกเขาจากสาธารณรัฐประชาธิปไตยประชาชนลาว รวมทั้งพายุจากทะเลจีนใต้ ที่เคลื่อนผ่านหรือเคลื่อนเข้าใกล้ฝนตกชุกตั้งแต่กลางเดือนพฤษภาคมถึงกลางเดือนตุลาคม ซึ่งในปี ๒๕๖๐ (ถึงเดือนสิงหาคม ๒๕๖๐) อำเภอเมืองนครพนม มีฝนตก ๑๐๕ วัน ปริมาณฝน ๒,๑๐๖.๘ มิลลิเมตร อุณหภูมิสูงสุด ๓๘.๕ องศาเซลเซียส เมื่อวันที่ ๑๔ มีนาคม ๒๕๖๐ และ อุณหภูมิต่ำที่สุด ๑๔.๐ องศาเซลเซียส เมื่อวันที่ ๑๔ กุมภาพันธ์ ๒๕๖๐ สภาพดินฟ้าอากาศของจังหวัดนครพนม แบ่งออกเป็น ๓ ฤดู

**ฤดูร้อน** เริ่มตั้งแต่กลางเดือนกุมภาพันธ์ - กลางเดือนพฤษภาคม ของทุกปี ฤดูร้อนจะมีอากาศร้อนอบอ้าว อุณหภูมิเฉลี่ย ๒๕-๓๕ องศาเซลเซียส และมีอุณหภูมิสูงสุดอยู่ระหว่าง ๓๗ - ๔๑ องศาเซลเซียส

**ฤดูฝน** เริ่มตั้งแต่กลางเดือนพฤษภาคม - กลางเดือนตุลาคมของทุกปี ในบางส่วนของจังหวัดมีฝนตกชุก โดยเฉพาะพื้นที่ อำเภอที่อยู่ริมฝั่งแม่น้ำโขงจะประสบอุทกภัยได้รับความเสียหายเป็นประจำทุกปี เช่น อำเภอเมือง อำเภอท่าอุเทน และอำเภอบ้านแพง เป็นต้น

**ฤดูหนาว** เริ่มตั้งแต่กลางเดือนตุลาคม - กลางเดือนกุมภาพันธ์ของทุกปี โดยทั่วไปอากาศจะหนาวเย็น อุณหภูมิเฉลี่ย ๑๖-๒๕ องศาเซลเซียส และอุณหภูมิต่ำสุดอยู่ในช่วง ๘ - ๑๕ องศาเซลเซียส แต่ก็มีบางปีที่อุณหภูมิต่ำสุดอาจจะต่ำกว่านั้นได้

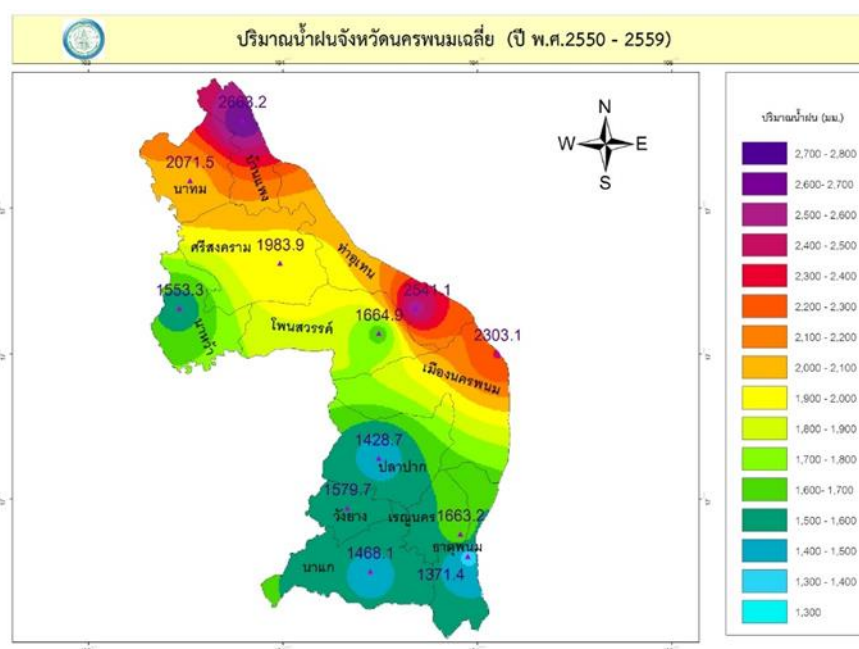
ตารางสถิติข้อมูลด้านภูมิอากาศของอำเภอเมืองนครพนมตั้งแต่ปี พ.ศ. ๒๕๕๗ - พ.ศ. ๒๕๖๐

รายการข้อมูล	ปี พ.ศ.			
	๒๕๕๗	๒๕๕๘	๒๕๕๙	๒๕๖๐ (ถึง ส.ค. ๖๐)
จำนวนวันที่ฝนตก	๑๓๙	๑๓๐	๑๔๓	๑๐๕
ปริมาณน้ำฝนรวม (ม.ม.)	๒,๔๑๐.๒	๒,๑๔๒.๕	๒,๓๘๓.๑	๒,๑๐๖.๘
อุณหภูมิต่ำสุด (เซลเซียส)	๙.๔	๘.๗	๘.๒	๑๔.๐
อุณหภูมิสูงสุด (เซลเซียส)	๓๘.๕	๔๒.๑	๔๑.๔	๓๘.๕
ความชื้นสัมพัทธ์เฉลี่ยต่ำสุด (%)	๕๔	๕๓	๕๓	๕๔
ความชื้นสัมพัทธ์เฉลี่ยสูงสุด (%)	๘๘	๘๘	๘๖	๘๙

ตารางสถิติปริมาณน้ำฝนเฉลี่ยของจังหวัดนครพนมตั้งแต่ปี พ.ศ. ๒๕๕๗ - พ.ศ. ๒๕๖๐

รายการข้อมูล	ปี พ.ศ.			
	๒๕๕๗	๒๕๕๘	๒๕๕๙	๒๕๖๐(ถึง ส.ค.๖๐)
ปริมาณน้ำฝนเฉลี่ย (ม.ม.)	๒,๔๑๐.๒	๒,๑๔๒.๕	๒,๓๘๓.๑	๒,๑๐๖.๘

แผนที่แสดงปริมาณน้ำฝนเฉลี่ยของจังหวัดนครพนม ๑๐ ปี



(ที่มา : สถานีอุตุนิยมวิทยานครพนม)

๑.๔ ลักษณะของดิน

๑) ทรัพยากรดิน

จากการสำรวจศึกษาลักษณะและสมบัติของดินในจังหวัดนครพนม ได้จำแนกดินออกเป็น ๒๕ กลุ่ม ชุดดิน มีเนื้อที่ประมาณ ๓,๐๙๔,๓๒๘ ไร่ หรือร้อยละ ๘๙.๗๙ ของเนื้อที่ทั้งหมด และเป็นหน่วยพื้นที่เบ็ดเตล็ด ๗ หน่วย ได้แก่ ที่ดินหินพื้นโผล่ ที่อยู่อาศัย แหล่งน้ำ มีเนื้อที่ประมาณ ๓๕๑,๐๙๐ ไร่ หรือร้อยละ ๑๐.๒๑ ของเนื้อที่ทั้งหมด มีรายละเอียดดังตาราง

เนื้อที่กลุ่มชุดดินและพื้นที่เบ็ดเตล็ดจังหวัดนครพนม

ลำดับ	กลุ่มชุดดิน/ พื้นที่เบ็ดเตล็ด	เนื้อที่		ลำดับ	กลุ่มชุดดิน/พื้นที่เบ็ดเตล็ด	เนื้อที่	
		ไร่	ร้อยละ			ไร่	ร้อยละ
๑	กลุ่มชุดดินที่ ๔	๑๐๑,๓๔๗	๒.๙๕	๒๗	กลุ่มชุดดินที่๓๕B	๑๒๗,๒๑๖	๓.๖๙
๒	กลุ่มชุดดินที่๕	๗๘,๙๘๐	๒.๒๙	๒๘	กลุ่มชุดดินที่๓๗	๗,๗๙๖	๐.๒๓
๓	กลุ่มชุดดินที่๖	๒๖๗,๘๘๗	๗.๗๗	๒๙	กลุ่มชุดดินที่๓๗B	๙,๑๐๙	๐.๒๖
๔	กลุ่มชุดดินที่๗	๒๓,๒๑๐	๐.๖๗	๓๐	กลุ่มชุดดินที่๓๘	๒๙,๒๐๙	๐.๘๕
๕	กลุ่มชุดดินที่๑๕hi	๙,๙๘๘	๐.๒๙	๓๑	กลุ่มชุดดินที่๔๐	๖๒๒	๐.๐๒
๖	กลุ่มชุดดินที่๑๕hiB	๑๕,๘๖๐	๐.๔๖	๓๒	กลุ่มชุดดินที่๔๐B	๓๑๒,๗๓๘	๙.๐๗
๗	กลุ่มชุดดินที่๑๖hi	๖,๒๘๙	๐.๑๘	๓๓	กลุ่มชุดดินที่๔๑B	๒๖,๘๐๕	๐.๗๘
๘	กลุ่มชุดดินที่ ๑๖hiB	๙,๒๓๐	๐.๒๗	๓๔	กลุ่มชุดดินที่๔๔B	๗,๙๕๖	๐.๒๓
๙	กลุ่มชุดดินที่ ๑๗	๘๗,๑๒๙	๒.๕๓	๓๕	กลุ่มชุดดินที่๔๘B	๓,๔๑๖	๐.๑๑
๑๐	กลุ่มชุดดินที่๑๗hi	๑,๖๖๕	๐.๐๖	๓๖	กลุ่มชุดดินที่๔๙	๑๗,๓๐๗	๐.๕๑
๑๑	กลุ่มชุดดินที่๑๗hiB	๕๗,๙๖๖	๑.๖๘	๓๗	กลุ่มชุดดินที่๔๙B	๙๘๕,๐๕๗	๒๘.๕๗
๑๒	กลุ่มชุดดินที่๑๘	๓๑,๗๘๐	๐.๙๒	๓๘	กลุ่มชุดดินที่๕๖B	๑๐๙,๘๗๒	๓.๑๙
๑๓	กลุ่มชุดดินที่๑๘hiB	๑๒,๒๗๐	๐.๓๖	๓๙	กลุ่มชุดดินที่๖๒	๑๑๓,๔๙๙	๓.๒๙
๑๔	กลุ่มชุดดินที่๑๙	๑๐,๙๙๓	๐.๓๒	๔๐	กลุ่มชุดดินที่๔/๓๓	๒๕,๖๓๗	๐.๗๔
๑๕	กลุ่มชุดดินที่๑๙B	๙๔,๒๑๔	๒.๗๓	๔๑	กลุ่มชุดดินที่๔/๓๘	๗๐,๓๖๕	๒.๐๔
๑๖	กลุ่มชุดดินที่๑๙C	๑,๐๖๔	๐.๐๓	๔๒	กลุ่มชุดดินที่๓๓/๓๘	๓,๘๒๙	๐.๑๑
๑๗	กลุ่มชุดดินที่๒๐	๖๘๒	๐.๐๓	๔๓	กลุ่มชุดดินที่๓๕C/RC	๖๘๗	๐.๐๒
๑๘	กลุ่มชุดดินที่๒๑B	๗๒,๕๔๒	๒.๑๑	๔๔	กลุ่มชุดดินที่๔๐C/RC	๗,๑๗๘	๐.๒๑
๑๙	กลุ่มชุดดินที่๒๒	๙๒,๑๙๗	๒.๖๗	๔๕	สนามบิน (AP)	๖,๒๙๓	๐.๑๘
๒๐	กลุ่มชุดดินที่๒๒B	๒๑,๐๒๓	๐.๖๑	๔๖	ที่สาธารณประโยชน์ (CEM)	๒๐๕	๐.๐๑
๒๑	กลุ่มชุดดินที่๒๔	๓,๖๗๑	๐.๑๑	๔๗	ที่ดินดัดแปลง (ML)	๔,๑๔๗	๐.๑๓
๒๒	กลุ่มชุดดินที่๒๕	๑๔๕,๘๘๓	๔.๒๓	๔๘	สระน้ำ (P)	๑,๒๘๗	๐.๐๔
๒๓	กลุ่มชุดดินที่๒๕B	๒๔	๐.๐๑	๔๙	ที่ดินหินพื้นโผล่ (RC)	๑๑,๕๘๔	๐.๓๔
๒๔	กลุ่มชุดดินที่๓๓	๔๒,๗๖๙	๑.๒๔	๕๐	ที่อยู่อาศัย (U)	๑๑๙,๕๔๘	๓.๔๗
๒๕	กลุ่มชุดดินที่๓๓B	๓๖,๕๘๙	๑.๐๖	๕๑	พื้นที่น้ำ (W)	๒๐๘,๐๒๖	๖.๐๔
๒๖	กลุ่มชุดดินที่๓๕	๑๐,๘๒๕	๐.๓๑	<b>รวมเนื้อที่ทั้งหมด</b>		<b>๓,๔๕๕,๔๑๘</b>	<b>๑๐๐.๐๐</b>

(ที่มา : สถานีพัฒนาที่ดินจังหวัดนครพนม)

๒) การใช้ประโยชน์ที่ดิน

ผลการศึกษาของกรมพัฒนาที่ดิน พบว่า ในปี พ.ศ. ๒๕๕๖ จังหวัดนครพนมมีการใช้ประโยชน์ที่ดินเพื่อการเกษตรมากที่สุด คิดเป็น ๒,๑๑๕,๕๓๘ ไร่ รองลงมาคือพื้นที่ป่า คิดเป็น ๗๙๔,๕๑๖ ไร่ ซึ่งประกอบด้วยพื้นที่ป่าสมบูรณ์ ๗๐๑,๖๓๑ ไร่ และ พื้นที่ป่าไม่สมบูรณ์ ๙๒,๘๘๕ ไร่

สภาพการใช้ที่ดินของจังหวัดนครพนม ปี พ.ศ. ๒๕๕๖

ประเภทการใช้ที่ดิน	เนื้อที่ (ไร่)	ร้อยละ
พื้นที่ชุมชนและสิ่งก่อสร้าง	๑๔๗,๒๓๔	๔.๒๖
๑. พื้นที่ชุมชนและสิ่งก่อสร้าง	๑๔๗,๒๓๔	๔.๒๖
พื้นที่เกษตรกรรม	๒,๑๑๕,๕๓๘	๖๑.๔๐
๑. นาข้าว	๑,๖๙๐,๑๔๖	๔๙.๐๖
๒. พืชไร่	๔๙,๘๘๗	๑.๔๕
๓. ไม้ยืนต้น	๓๕๗,๔๘๑	๑๐.๓๘
๔. ไม้ผล	๑๔,๐๘๘	๐.๔๐
๕. พืชสวน	๑,๑๘๕	๐.๐๓
๖. ฟungหญ้าเลี้ยงสัตว์และโรงเรือนเลี้ยงสัตว์	๑,๔๒๗	๐.๐๔
๗. สถานที่เพาะเลี้ยงสัตว์น้ำ	๑,๓๒๔	๐.๐๔
พื้นที่ป่าไม้	๗๙๔,๕๑๖	๒๓.๐๖
๑. ป่าสมบูรณ์	๗๐๑,๖๓๑	๒๐.๓๖
๒. ป่าเสื่อมโทรม	๙๒,๘๘๕	๒.๗๐
พื้นที่แหล่งน้ำ	๑๗๔,๓๕๕	๕.๐๗
๑. พื้นที่แหล่งน้ำ	๑๗๔,๓๕๕	๕.๐๗
พื้นที่เบ็ดเตล็ด	๒๑๓,๗๗๔	๖.๒๑
๑. พื้นที่อื่นๆ	๒๐๔,๒๓๘	๕.๙๓
๒. พื้นที่ลุ่ม	๙,๕๓๖	๐.๒๘
<b>รวมทั้งหมด</b>	<b>๓,๔๔๕,๔๑๗</b>	<b>๑๐๐.๐๐</b>

(ที่มา : ส่วนวิเคราะห์สภาพการใช้ที่ดินที่ ๑ สำนักนโยบายและแผนการใช้ที่ดิน กรมพัฒนาที่ดิน)

## ๒. ด้านการเมือง/การปกครอง

### ๒.๑ เขตการปกครอง...

จังหวัดนครพนม แบ่งเขตการปกครองออกเป็น ๑๒ อำเภอ ๙๙ ตำบล จำนวนหมู่บ้าน ๑,๑๒๘ หมู่บ้าน อบจ. ๑ แห่ง เทศบาลเมือง ๑ แห่ง เทศบาลตำบล ๒๑ แห่ง อบต. ๘๑ แห่ง รวม อบท. ๑๐๔ แห่ง

อำเภอ	จำนวน ตำบล	จำนวน หมู่บ้าน	จำนวน เทศบาลเมือง	จำนวน เทศบาลตำบล	จำนวน อบต.
๑. เมืองนครพนม	๑๕	๑๖๕	๑	๑	๑๒
๒. ท่าอุเทน	๙	๑๑๑	-	๒	๗
๓. โพนสวรรค์	๗	๙๐	-	๑	๗
๔. ศรีสงคราม	๙	๑๐๙	-	๕	๕
๕. นาหว้า	๖	๖๘	-	๒	๕
๖. บ้านแพง	๖	๖๖	-	๑	๕
๗. นาทม	๓	๓๗	-	-	๓

อำเภอ (ต่อ)	จำนวนตำบล	จำนวนหมู่บ้าน	จำนวนเทศบาลเมือง	จำนวนเทศบาลตำบล	จำนวนอบต.
๘. ธาตุพนม	๑๒	๑๓๖	-	๕	๗
๙. นาแก	๑๒	๑๔๓	-	๒	๑๑
๑๐. เรณูนคร	๘	๙๑	-	๑	๘
๑๑. ปลาปาก	๘	๘๕	-	๑	๘
๑๒. วิังยาง	๔	๒๗	-	-	๓
<b>รวม</b>	<b>๙๙</b>	<b>๑,๑๒๘</b>	<b>๑</b>	<b>๒๑</b>	<b>๘๑</b>

เทศบาลเมือง และเทศบาลตำบล จังหวัดนครพนม

- |                     |                         |
|---------------------|-------------------------|
| ๑. อำเภอเมืองนครพนม | ๑. เทศบาลเมืองนครพนม    |
|                     | ๒. เทศบาลตำบลหนองญาติ   |
| ๒. อำเภอท่าอุเทน    | ๑. เทศบาลตำบลท่าอุเทน   |
|                     | ๒. เทศบาลตำบลเวินพระบาท |
| ๓. อำเภอโพนสวรรค์   | ๑. เทศบาลตำบลโพนสวรรค์  |
| ๔. อำเภอศรีสงคราม   | ๑. เทศบาลตำบลศรีสงคราม  |
|                     | ๒. เทศบาลตำบลบ้านเช่า   |
|                     | ๓. เทศบาลตำบลนาคำ       |
|                     | ๔. เทศบาลตำบลหาแพง      |
|                     | ๕. เทศบาลตำบลสามผง      |
| ๕. อำเภอนาหว้า      | ๑. เทศบาลตำบลนาหว้า     |
|                     | ๒. เทศบาลตำบลท่าเรือ    |
| ๖. อำเภอบ้านแพง     | ๑. เทศบาลตำบลบ้านแพง    |
| ๗. อำเภอธาตุพนม     | ๑. เทศบาลตำบลธาตุพนม    |
|                     | ๒. เทศบาลตำบลธาตุพนมใต้ |
|                     | ๓. เทศบาลตำบลฝั่งแดง    |
|                     | ๔. เทศบาลตำบลนาหวาด     |
|                     | ๕. เทศบาลตำบลน้ำก่ำ     |
| ๘. อำเภอนาแก        | ๑. เทศบาลตำบลนาแก       |
|                     | ๒. เทศบาลตำบลพระซอง     |
| ๙. อำเภอเรณูนคร     | ๑. เทศบาลตำบลเรณูนคร    |
| ๑๐. อำเภอปลาปาก     | ๑. เทศบาลตำบลปลาปาก     |

## ๒.๒ การเลือกตั้ง

การเลือกตั้งสมาชิกสภาผู้แทนราษฎร (ส.ส.) แบบแบ่งเขตเลือกตั้ง เมื่อวันที่ ๒๔ มีนาคม พ.ศ.๒๕๖๒ จังหวัดนครพนมแบบแบ่งเขตเลือกตั้ง จำนวน ๔ คน และแบ่งเขตเลือกตั้งออกเป็น ๔ เขต ผู้ที่ได้รับการเลือกตั้ง ดังนี้

เขตเลือกตั้งที่ ๑	นายศุภชัย โพธิ์สุ	สังกัดพรรคภูมิใจไทย
เขตเลือกตั้งที่ ๒	นางมนพร เจริญศรี	สังกัดพรรคเพื่อไทย
เขตเลือกตั้งที่ ๓	นายไพจิต ศรีวรขาน	สังกัดพรรคเพื่อไทย
เขตเลือกตั้งที่ ๔	นายชวลิต วิชยสุทธิ์	สังกัดพรรคเพื่อไทย

จังหวัดนครพนมมีสถิติการเลือกตั้ง รวม ๖ ระดับ คือ

๑. การเลือกตั้งสมาชิกวุฒิสภา (ส.ว.) ตามรัฐธรรมนูญปี ๒๕๕๐ จังหวัดนครพนมมีสมาชิกวุฒิสภาจำนวน ๑ คน และมีการเลือกตั้งสมาชิกวุฒิสภาครั้งล่าสุด เมื่อวันที่ ๓๐ มีนาคม ๒๕๕๗ ซึ่งมีจำนวนผู้มีสิทธิเลือกตั้งและผู้มาใช้สิทธิเลือกตั้ง ดังนี้

จำนวนผู้มีสิทธิเลือกตั้ง	ผู้มาใช้สิทธิเลือกตั้ง	คิดเป็นร้อยละ	บัตรดี (ใบ)	คิดเป็นร้อยละ	บัตรเสีย (ใบ)	คิดเป็นร้อยละ	ไม่ประสงค์ลงคะแนน	คิดเป็นร้อยละ
๕๒๘,๑๖๒	๒๗๖,๓๕๕	๕๒.๓๒	๒๕๐,๒๓๘	๙๐.๕๕	๑๐,๔๔๒	๓.๗๘	๑๕,๖๗๕	๕.๖๗

สำนักงานคณะกรรมการการเลือกตั้งประจำจังหวัดนครพนม

๒. การเลือกตั้งสมาชิกสภาผู้แทนราษฎร (ส.ส.) ตามรัฐธรรมนูญปี ๒๕๕๐ จังหวัดนครพนมมีสมาชิกสภาผู้แทนราษฎร แบบแบ่งเขตเลือกตั้ง จำนวน ๔ คน และแบ่งเขตเลือกตั้งออกเป็น ๔ เขต โดยได้มีการจัดการเลือกตั้ง เมื่อวันที่ ๓ กรกฎาคม ๒๕๕๔ และมีจำนวนผู้ใช้สิทธิเลือกตั้ง ดังนี้

เขตเลือกตั้ง	จำนวนผู้มีสิทธิเลือกตั้ง	ผู้มาใช้สิทธิเลือกตั้ง	คิดเป็นร้อยละ	บัตรดี (ใบ)	คิดเป็นร้อยละ	บัตรเสีย (ใบ)	คิดเป็นร้อยละ	ไม่ประสงค์ลงคะแนน	คิดเป็นร้อยละ
๑	๑๒๗,๐๒๘	๙๐,๒๔๘	๗๑.๐๕	๘๕,๖๐๖	๙๔.๘๖	๓,๖๐๖	๔.๐๐	๑,๐๓๖	๑.๑๕
๒	๑๒๖,๘๐๕	๘๙,๑๑๙	๗๐.๒๘	๘๓,๕๕๙	๙๓.๗๕	๓,๓๔๑	๓.๗๕	๒,๒๒๙	๒.๕๐
๓	๑๒๙,๓๐๗	๘๗,๒๙๑	๖๗.๕๑	๘๒,๐๖๔	๙๔.๐๑	๒,๙๗๐	๓.๔๐	๒,๒๕๗	๒.๕๙
๔	๑๒๗,๔๔๑	๙๐,๐๒๖	๗๐.๖๔	๘๕,๔๑๗	๙๔.๘๘	๓,๒๙๔	๓.๖๖	๑,๓๑๕	๑.๔๖
รวม	๕๑๐,๕๘๑	๓๕๖,๖๘๔	๖๙.๘๕	๓๓๖,๖๓๖	๙๔.๓๗	๑๓,๒๑๑	๓.๗๐	๖,๘๓๗	๑.๙๑

กลุ่มงานข้อมูลสารสนเทศและการสื่อสาร สำนักงานจังหวัดนครพนม

๓.การเลือกตั้งนายกองค์การบริหารส่วนจังหวัดนครพนมและสมาชิกสภาองค์การบริหารส่วนจังหวัดนครพนม (ส.อบจ.) องค์การบริหารส่วนจังหวัดนครพนม มีจำนวนสมาชิกสภาองค์การบริหารส่วนจังหวัดนครพนมได้ ๓๐ คน โดยจัดให้มีการเลือกตั้งสมาชิกสภาองค์การบริหารส่วนจังหวัดนครพนม เมื่อวันที่ ๒๗ พฤษภาคม ๒๕๕๕ และจัดให้มีการเลือกตั้งนายกองค์การบริหารส่วนจังหวัดนครพนม เมื่อ ๒๗ พฤษภาคม ๒๕๕๕ ซึ่งมีผู้มาใช้สิทธิเลือกตั้ง ดังนี้

ที่	จังหวัด	เขตเลือกตั้ง	ประเภทการเลือกตั้ง	จำนวนผู้มีสิทธิเลือกตั้ง	ผู้มาใช้สิทธิเลือกตั้ง	คิดเป็นร้อยละ	บัตรดี(ใบ)	คิดเป็นร้อยละ	บัตรเสีย(ใบ)	คิดเป็นร้อยละ	ไม่ประสงค์ลงคะแนน	คิดเป็นร้อยละ
๑	นครพนม	-	นายก อบจ.	๕๐๙,๑๙๐	๓๑๗,๘๓๑	๖๒.๔๒	๒๙๔,๒๒๑	๙๒.๕๗	๑๘,๗๗๕	๕.๙๑	๔,๘๓๕	๑.๕๒
๒	เมืองนครพนม	๑	ส.อบจ.	๑๗,๔๕๐	๑๑,๕๒๒	๖๖.๐๓	๑๐,๔๐๗	๙๒.๙๐	๓๖๖	๓.๑๘	๔๕๒	๓.๙๒
		๒		๑๕,๒๙๘	๘,๘๕๕	๕๗.๘๘	๗,๙๕๘	๘๙.๘๗	๓๓๕	๓.๗๘	๕๖๒	๖.๓๕
		๓		๑๗,๘๑๗	๑๐,๗๐๓	๖๐.๐๗	๑๐,๐๕๐	๙๓.๙๐	๔๒๐	๓.๙๒	๒๓๓	๒.๑๘
		๔		๑๘,๑๖๐	๑๑,๒๑๕	๖๑.๗๖	๑๐,๕๙๓	๙๔.๔๕	๔๔๔	๓.๙๖	๑๗๘	๑.๕๙
		๕		๑๕,๓๔๘	๙,๓๖๕	๖๑.๐๒	๘,๙๗๓	๙๕.๘๑	๒๘๙	๓.๐๙	๑๐๓	๑.๑๐
		๖		๑๗,๗๖๙	๑๐,๔๐๗	๕๘.๕๗	๙,๘๒๕	๙๔.๔๑	๔๒๓	๔.๐๖	๑๕๙	๑.๕๓
๓	ท่าอุเทน	๑	ส.อบจ.	๑๔,๐๒๓	๙,๐๒๓	๖๔.๓๔	๘,๔๘๗	๙๔.๐๖	๔๒๒	๔.๖๘	๑๑๔	๑.๒๖
		๒		๑๓,๙๕๖	๙,๐๔๓	๖๔.๘๐	๘,๔๕๓	๙๓.๔๘	๔๔๗	๔.๙๔	๑๔๓	๑.๕๘
		๓		๑๓,๙๗๔	๘,๓๗๗	๕๙.๙๕	๗,๙๘๗	๙๕.๓๔	๒๙๖	๕.๕๓	๙๔	๑.๑๒
๔	ธาตุนม	๑	ส.อบจ.	๑๕,๒๖๐	๙,๑๐๓	๕๙.๖๕	๘,๖๗๘	๙๕.๓๓	๓๖๕	๔.๐๑	๖๐	๐.๖๖
		๒		๑๕,๙๗๐	๙,๓๖๓	๕๘.๖๓	๘,๘๔๘	๙๔.๕๐	๓๘๗	๔.๑๓	๑๒๘	๑.๓๗
		๓		๑๔,๒๐๑	๘,๑๔๕	๕๗.๓๖	๗,๕๕๖	๙๒.๗๗	๓๐๐	๓.๖๘	๒๘๙	๓.๕๕
		๔		๑๕,๔๕๗	๙,๒๗๖	๖๐.๐๑	๘,๖๙๗	๙๓.๗๖	๓๙๔	๔.๒๕	๑๘๕	๑.๙๙
๕	นาแก	๑	ส.อบจ.	๑๘,๗๙๖	๑๑,๙๙๕	๖๔.๑๕	๑๑,๑๘๓	๙๓.๒๓	๕๑๘	๔.๓๒	๒๙๔	๒.๔๕
		๒		๑๘,๓๓๙	๑๑,๖๗๙	๖๓.๖๘	๑๑,๑๒๗	๙๕.๒๗	๔๐๙	๓.๕๐	๑๔๓	๑.๒๒
		๓		๑๘,๙๒๒	๑๒,๒๓๔	๖๔.๖๕	๑๑,๖๑๕	๙๔.๙๔	๔๕๐	๓.๖๘	๑๖๙	๑.๓๘
๖	นาทม	๑	ส.อบจ.	๑๖,๓๗๑	๑๐,๔๓๐	๖๓.๗๑	๙,๘๒๘	๙๔.๒๓	๔๙๙	๔.๗๘	๑๐๓	๐.๙๙

ที่	อำเภอ	เขตเลือกตั้ง	ประเภทการเลือกตั้ง	จำนวนผู้มีสิทธิเลือกตั้ง	ผู้มาใช้สิทธิเลือกตั้ง	คิดเป็นร้อยละ	บัตรดี(ใบ)	คิดเป็นร้อยละ	บัตรเสีย(ใบ)	คิดเป็นร้อยละ	ไม่ประสงค์ลงคะแนน	คิดเป็นร้อยละ
๗	บ้านแพ้ว	๑	ส.อบจ.	๒๔,๖๗๑	๑๕,๗๑๑	๖๓.๖๘	๑๔,๘๒๓	๙๔.๓๕	๖๐๖	๓.๘๖	๒๘๒	๑.๗๙
๘	ปลาปาก	๑	ส.อบจ.	๑๘,๗๗๙	๑๑,๙๐๓	๖๓.๓๘	๑๑,๔๔๔	๙๖.๑๔	๓๔๒	๒.๘๗	๑๑๗	๐.๙๘
		๒		๑๘,๓๐๒	๑๑,๐๑๗	๖๐.๒๐	๑๐,๔๗๑	๙๕.๐๔	๓๗๙	๓.๔๔	๑๖๗	๑.๕๒
๙	โพธารวรรค์	๑	ส.อบจ.	๑๙,๒๘๗	๑๒,๗๑๓	๖๕.๙๑	๑๑,๙๖๒	๙๔.๐๙	๖๓๙	๕.๐๓	๑๑๒	๐.๘๘
		๒		๒๐,๒๐๒	๑๒,๕๓๕	๖๒.๐๕	๑๑,๖๗๔	๙๓.๑๓	๗๓๔	๕.๘๖	๑๒๗	๑.๐๑
๑๐	นาหว้า	๑	ส.อบจ.	๑๘,๕๖๗	๑๑,๓๔๙	๖๑.๑๒	๑๐,๗๙๗	๙๕.๑๔	๓๗๘	๓.๓๓	๑๗๔	๑.๕๓
		๒		๑๗,๙๔๓	๑๑,๓๘๗	๖๓.๔๖	๑๐,๘๙๑	๙๕.๖๔	๔๐๕	๓.๕๖	๙๑	๐.๘๐
๑๑	เรณูนคร	๑	ส.อบจ.	๑๖,๓๔๐	๑๐,๐๐๙	๖๑.๒๕	๙,๔๘๙	๙๔.๘๐	๒๘๒	๒.๘๒	๒๓๘	๒.๓๘
		๒		๑๗,๔๕๖	๑๐,๗๕๒	๖๑.๕๙	๑๐,๒๖๔	๙๕.๔๖	๓๐๑	๒.๘๐	๑๘๗	๑.๗๔
๑๒	วังยาง	๑	ส.อบจ.	๑๐,๘๗๐	๗,๑๖๘	๖๕.๙๔	๖,๘๓๑	๙๕.๓๐	๒๗๐	๓.๗๗	๖๗	๐.๙๓
๑๓	ศรีสงคราม	๑	ส.อบจ.	๑๖,๘๖๖	๑๑,๑๙๓	๖๖.๓๖	๑๐,๗๖๑	๙๖.๑๔	๓๑๖	๒.๘๒	๑๑๖	๑.๐๔
		๒		๑๕,๐๑๗	๙,๑๘๖	๖๑.๑๗	๘,๘๓๐	๙๖.๑๒	๒๘๖	๓.๑๑	๗๐	๐.๗๖
		๓		๑๗,๑๙๒	๑๑,๘๙๘	๖๙.๒๑	๑๑,๒๙๓	๙๔.๙๒	๔๙๙	๔.๑๙	๑๐๖	๐.๘๙
รวม				๕๐๘,๖๐๓	๓๑๗,๕๕๖	๖๒.๔๔	๒๙๙,๕๙๕	๕๘.๙๑	๑๒,๒๐๑	๒.๔๐	๕,๒๖๓	๑.๐๓

สำนักงานคณะกรรมการการเลือกตั้งประจำจังหวัดนครพนม



๔. การเลือกตั้งนายกเทศมนตรีเมืองนครพนมและสมาชิกสภาเทศบาลเมืองนครพนม เทศบาลเมืองนครพนมมีสมาชิก จำนวน ๑๘ คน และแบ่งเขตเลือกตั้ง ออกเป็น ๓ เขตเลือกตั้งซึ่งได้มีการจัดการเลือกตั้งนายกเทศมนตรีเมืองนครพนม เมื่อวันที่ ๒๒ เมษายน ๒๕๕๕ และจัดให้มีการเลือกตั้งสมาชิกสภาเทศบาลเมืองนครพนม เมื่อวันที่ ๒๒ เมษายน ๒๕๕๕ มีผู้มาใช้สิทธิเลือกตั้ง ดังนี้

อำเภอ	ชื่อเทศบาล	เขตเลือกตั้ง	ประเภทการเลือกตั้ง	จำนวนผู้มีสิทธิเลือกตั้ง	ผู้มาใช้สิทธิเลือกตั้ง	คิดเป็นร้อยละ	บัตรดี (ใบ)	คิดเป็นร้อยละ	บัตรเสีย (ใบ)	คิดเป็นร้อยละ	ไม่ประสงค์ลงคะแนน	คิดเป็นร้อยละ
เมืองนครพนม	เมืองนครพนม	-	นายกทม.	๑๘,๕๐๖	๑๓,๓๔๒	๖๘.๔๐	๑๒,๗๔๒	๙๕.๕๐	๓๕๖	๒.๖๗	๒๔๔	๑.๘๓
เมืองนครพนม	เมืองนครพนม	๑	ส.ทม.	๖,๘๖๔	๔,๘๗๑	๗๐.๙๖	๔,๓๑๙	๘๘.๖๗	๓๕๐	๗.๑๙	๒๐๒	๔.๑๒
		๒		๕,๗๐๐	๓,๖๘๙	๖๔.๗๒	๓,๔๓๕	๙๓.๑๑	๑๓๘	๓.๗๔	๑๑๖	๓.๑๔
		๓		๖,๙๔๒	๔,๗๘๒	๖๘.๘๙	๔,๓๓๔	๙๐.๖๓	๒๖๖	๕.๕๖	๑๘๒	๓.๘๑
รวม				๑๘,๕๐๖	๑๓,๒๔๒	๖๗.๘๙	๑๒,๐๘๘	๖๑.๙๗	๗๕๔	๓.๘๗	๕๐๐	๒.๕๖

สำนักงานคณะกรรมการการเลือกตั้งประจำจังหวัดนครพนม

๕. การเลือกตั้งนายกเทศมนตรี และสมาชิกเทศบาลตำบล เทศบาลตำบลแบ่งเขตเลือกตั้งออกเป็น ๒ เขตเลือกตั้ง แต่ละเขตเลือกสมาชิกสภาเทศบาลตำบล ได้เขตเลือกตั้งละ ๖ คน รวมเป็น ๑๒ คน จังหวัดนครพนมมีเทศบาลตำบลทั้งสิ้น ๒๑ แห่ง

๖. การเลือกตั้งนายกองค์การบริหารส่วนตำบล และสมาชิกสภาองค์การบริหารส่วนตำบล (ส.อบต.) จังหวัดนครพนมมีองค์การบริหารส่วนตำบลทั้งหมด ๘๑ แห่ง และมีสมาชิกสภาองค์การบริหารส่วนตำบล หมู่บ้านละ ๒ คน

### ๓. ประชากร

#### ๓.๑ ข้อมูลเกี่ยวกับจำนวนประชากร

จังหวัดนครพนม ประกอบด้วยกลุ่มชน ๘ เผ่า ได้แก่ ไทยลาว, เผ่าผู้ไท, เผ่าไทยญ้อ(ญ้อ), เผ่าไทยโส้หรือไทยกะโซ่, เผ่าไทยกะเลิง, ไทยข่า, เผ่าไทแสก, และไทกวน รวมไปถึงชาวไทยเชื้อสายจีนและเวียดนามอาศัยอยู่ร่วมกันอย่างสมานฉันท์ ซึ่งชนเผ่าต่างๆ มีความหวงแหนในศิลปวัฒนธรรมและขนบธรรมเนียมประเพณีของตนเอง เช่น ชนเผ่าผู้ไท อำเภอรณนคร ยังคงรักษาเอกลักษณ์ของตนเองไว้เป็นอย่างดี

#### ตารางเปรียบเทียบประชากรจังหวัดนครพนม ย้อนหลัง พ.ศ.๒๕๕๙-๒๕๖๑

ลักษณะข้อมูล	พ.ศ.๒๕๕๙		พ.ศ.๒๕๖๐		พ.ศ.๒๕๖๑	
	ชาย	หญิง	ชาย	หญิง	ชาย	หญิง
แยกตามเพศ	๓๕๗,๘๑๙	๓๕๙,๐๕๔	๓๕๘,๓๑๑	๓๕๙,๗๑๗	๓๕๘,๕๘๔	๓๖๐,๒๐๒
ผู้ที่มีสัญชาติไทย และมีชื่ออยู่ในทะเบียนบ้าน	๓๕๔,๖๙๐	๓๕๖,๕๑๓	๓๕๕,๒๗๕	๓๕๗,๒๑๐	๓๕๕,๕๙๒	๓๕๗,๗๑๒
ผู้ที่ไม่ได้สัญชาติไทย และมีชื่ออยู่ในทะเบียนบ้าน	๖๙๔	๘๘๖	๗๐๙	๘๗๓	๗๑๓	๘๖๕
ผู้ที่มีชื่อในทะเบียนบ้านกลาง(ทะเบียนซึ่งผู้อำนวยการทะเบียนกลางกำหนดให้จัดทำขึ้นสำหรับลงรายการบุคคลที่ไม่อาจมีชื่อในทะเบียนบ้าน)	๑,๗๔๔	๑,๓๕๓	๑,๗๓๐	๑,๓๕๔	๑,๗๒๒	๑,๓๖๕
ผู้ที่อยู่ระหว่างการย้าย(ผู้ที่ย้ายออกแต่ยังไม่ได้ย้ายเข้า)	๖๙๑	๓๐๒	๕๙๗	๒๘๐	๕๕๗	๒๖๐

(ที่มา : ระบบสถิติทางการทะเบียน ธันวาคม ๒๕๖๑)

จำนวนประชากรในจังหวัดนครพนมมีทั้งสิ้น ๗๑๘,๖๗๓ คน แยกเป็น เพศชาย ๓๕๘,๒๕๒ คน เพศหญิง ๓๖๐,๑๔๘ คน จำนวนครัวเรือน ๒๒๓,๗๑๙ ครัวเรือน

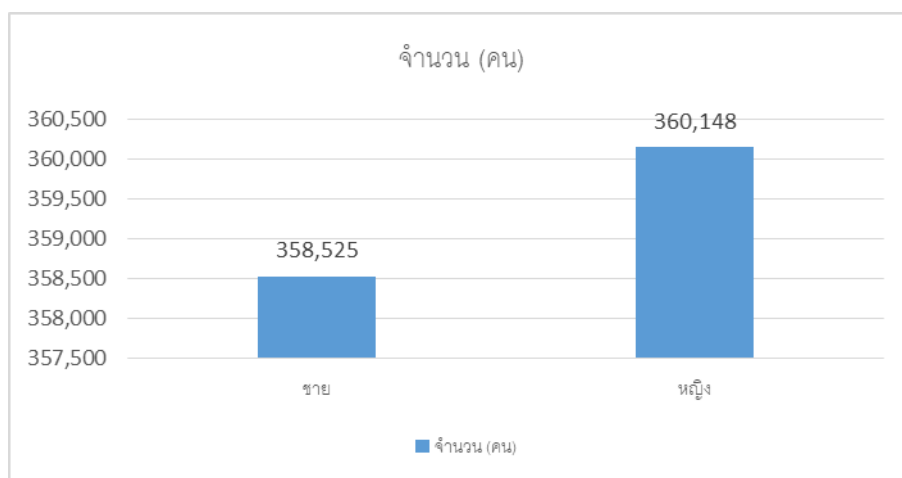
#### ตารางแสดงจำนวนประชากรแยกเพศ รายอำเภอ/ท้องถิ่น

อำเภอ/ท้องถิ่น	ประชากร (คน)			ครัวเรือน
	ชาย	หญิง	รวม	
อำเภอเมืองนครพนม	๕๙,๗๘๓	๕๘,๕๐๐	๑๑๘,๒๘๓	๓๔,๖๐๗
อำเภอปลาปาก	๒๕,๒๗๙	๒๕,๐๗๐	๕๐,๓๔๙	๑๕,๖๒๓
อำเภอท่าอุเทน	๒๗,๔๘๓	๒๗,๑๕๒	๕๔,๖๓๕	๑๕,๒๕๙
อำเภอบ้านแพง	๑๓,๓๕๒	๑๓,๑๘๙	๒๖,๕๔๑	๗,๗๒๕
อำเภอธาตุพนม	๓๖,๑๗๐	๓๖,๕๙๓	๗๒,๗๖๓	๒๒,๓๒๔
อำเภอรณนคร	๒๐,๘๘๔	๒๐,๖๔๘	๔๑,๕๓๒	๑๒,๓๘๘
อำเภอนาแก	๓๕,๙๙๔	๓๖,๔๘๗	๗๒,๔๘๑	๒๐,๘๐๓
อำเภอศรีสงคราม	๓๒,๒๒๒	๓๒,๓๙๔	๖๔,๖๑๖	๑๘,๕๒๐
อำเภอนาหว้า	๑๙,๗๙๒	๑๙,๙๐๕	๓๙,๖๙๗	๑๒,๓๗๒
อำเภอโพนสวรรค์	๒๖,๑๖๕	๒๖,๒๐๔	๕๒,๓๖๙	๑๖,๑๓๑

อำเภอนาทม	๑๑,๗๙๐	๑๑,๖๔๕	๒๓,๔๓๕	๗,๑๐๓
อำเภอวังยาง	๗,๗๘๘	๗,๖๘๐	๑๕,๔๖๘	๔,๕๓๔
ท้องถิ่นเทศบาลตำบลปลาปาก	๑,๙๑๔	๒,๐๖๖	๓,๙๘๐	๑,๔๙๒
ท้องถิ่นเทศบาลตำบลโพธิ์สวรรค์	๒,๗๑๔	๒,๗๓๕	๕,๔๔๙	๑,๗๖๖
ท้องถิ่นเทศบาลตำบลนาหว้า	๕,๙๙๔	๖,๑๘๒	๑๒,๑๗๖	๔,๐๕๒
ท้องถิ่นเทศบาลตำบลศรีสงคราม	๒,๕๒๕	๒,๖๖๘	๕,๑๙๓	๒,๓๘๖
ท้องถิ่นเทศบาลตำบลนาแก	๒,๑๓๑	๒,๓๔๕	๔,๔๗๖	๒,๒๗๘
ท้องถิ่นเทศบาลตำบลเรณูนคร	๒,๒๑๐	๒,๔๗๔	๔,๖๘๔	๑,๖๖๔
ท้องถิ่นเทศบาลตำบลธาตุพนม	๕,๐๐๑	๕,๓๐๐	๑๐,๓๐๑	๔,๐๐๖
ท้องถิ่นเทศบาลตำบลบ้านแพง	๔,๔๐๙	๔,๕๖๘	๘,๙๗๗	๓,๔๙๖
ท้องถิ่นเทศบาลตำบลท่าอุเทน	๒,๔๐๑	๒,๕๑๕	๔,๙๑๖	๑,๘๗๘
ท้องถิ่นเทศบาลเมืองนครพนม	๑๒,๔๘๔	๑๓,๘๒๘	๒๖,๓๑๒	๑๔,๓๑๒
<b>รวม</b>	<b>๓๕๘,๕๒๕</b>	<b>๓๖๐,๑๔๘</b>	<b>๗๑๘,๖๗๓</b>	<b>๒๒๓,๗๑๙</b>

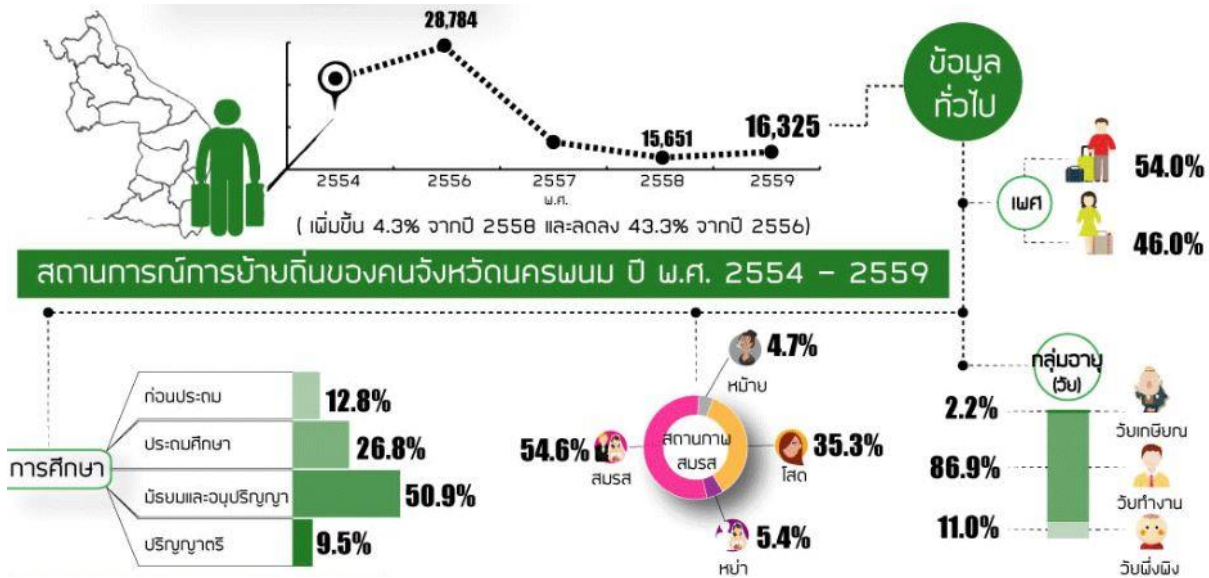
(ที่มา : สำนักทะเบียนจังหวัด ธันวาคม ๒๕๖๑)

### แผนภูมิแสดงจำนวนประชากร



จากข้อมูลฐานทะเบียนซึ่งจัดเก็บโดยกรมการปกครอง จังหวัดนครพนมมีประชากรทั้งสิ้น ๗๑๘,๐๒๘ คน มีครัวเรือนทั้งสิ้น ๒๒๐,๖๙๓ โดยแบ่งเป็นชายทั้งสิ้น ๓๕๘,๓๑๑ คน (๔๙.๙๑%) และประชากรหญิง ๓๕๙,๗๑๗ คน (๕๐.๐๙%)<sup>๑</sup> ประชากรในปี ๒๕๖๐ นั้นเพิ่มขึ้นจากปี ๒๕๕๙ ซึ่งมีประชากรทั้งสิ้น ๗๑๖,๘๗๓ อย่างไรก็ตามจากการสำรวจข้อมูลความจำเป็นพื้นฐาน ซึ่งเป็นการสำรวจครัวเรือนแบบรายครัวเรือ (Door-to-door Survey) พบว่าจำนวนประชากรจังหวัดนครพนมที่อาศัยอยู่จริงมีจำนวนเพียง ๕๐๑,๕๕๙ คน โดยเป็นชายทั้งสิ้น ๒๔๗,๗๖๔ คน (๔๙.๔๐%) และ เป็นหญิง ๒๕๓,๗๙๕ คน (๕๐.๖๐%) แต่ความต่างระหว่างข้อมูลทางทะเบียนและผู้อาศัยจริงอาจ

สะท้อนให้เห็นการย้ายถิ่นของประชากรของประชากรจังหวัดนครพนมซึ่งออกไปทำงานนอกจังหวัดนครพนม ซึ่งสอดคล้องกับการสำรวจของสำนักงานสถิติจังหวัดนครพนม ซึ่งมีการสำรวจการย้ายถิ่นประชากรจังหวัดนครพนมในปี ๒๕๕๙ แสดงให้เห็นว่า การย้ายถิ่นของจังหวัดนครพนมมีชะลอตัวในช่วงปี ๒๕๕๖ – ๒๕๕๘ แต่กลับมาเพิ่มขึ้นเล็กน้อยในช่วงปี ๒๕๕๙ โดยเฉพาะอย่างยิ่งในกลุ่มวัยทำงาน ดังปรากฏในรูป ๒.๘ การย้ายถิ่นออกในลักษณะเช่นนี้อาจส่งผลต่อโครงสร้างแรงงานโดยเฉพาะในภาคเกษตร และในหมู่บ้านซึ่งภาคเกษตรเป็นกิจกรรมทางเศรษฐกิจหลัก



รูป ๒.๘ การสำรวจการย้ายถิ่นจังหวัดนครพนมระหว่างปี ๒๕๕๔ - ๒๕๕๙  
ที่มา: สำนักงานสถิติจังหวัดนครพนม, ๒๕๖๑

### ๓.๒ ช่วงอายุและจำนวนประชากร

#### ๑. ข้อมูลประชากรตามฐานข้อมูลทะเบียนราษฎร์

ณ เดือนธันวาคม ๒๕๖๑ จังหวัดนครพนมมีจำนวนประชากรรวมทั้งหมด ๗๑๖,๘๗๓ คน แยกเป็นชาย จำนวน ๓๕๗,๘๑๙ คน และเป็นหญิง จำนวน ๓๕๙,๐๕๔ คน จากจำนวนครัวเรือนทั้งหมด ๒๑๗,๑๖๐ ครัวเรือน

ตารางแสดงจำนวนประชากร

เพศ	จำนวน (คน)	ร้อยละ
ชาย	๓๕๘,๕๒๕	๔๙.๙๑
หญิง	๓๖๐,๑๔๘	๕๐.๐๘
รวม	๗๑๘,๖๗๓	๑๐๐.๐๐

แผนภูมิแสดงจำนวนประชากร



(ที่มา : สำนักทะเบียนกลาง ๑๕ กรกฎาคม ๒๕๕๙)

## ๒. เด็กอายุต่ำกว่า ๑๘ ปี ตามฐานข้อมูลทะเบียนราษฎร์

ณ เดือนธันวาคม ๒๕๖๑ จังหวัดนครพนมมีจำนวนเด็กอายุต่ำกว่า ๑๘ ปีทั้งสิ้น ๑๖๘,๔๑๔ คน แบ่งเป็นเพศชาย จำนวน ๘๖,๓๐๐ คน และเพศหญิง ๘๒,๑๑๔ คน โดยประกอบด้วย

- เด็กแรกเกิด-ปฐมวัย (๐-๕ ปี) จำนวน ๔๕,๕๑๑ คน แบ่งเป็นเพศชาย จำนวน ๒๓,๔๔๗ คน และเพศหญิง ๒๒,๐๖๔ คน

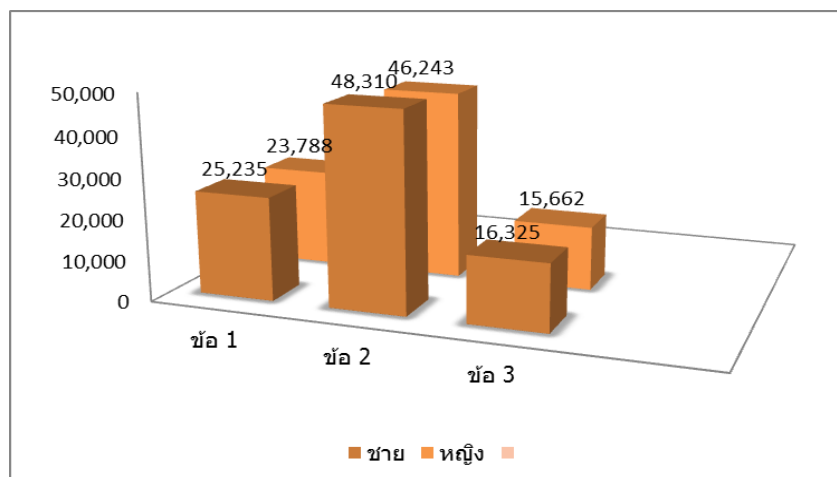
- เด็กวัยเรียนตามการศึกษาภาคบังคับ (อายุ ๖-๑๕ ปี) จำนวน ๙๓,๑๔๐ คน แบ่งเป็นเพศชาย ๔๗,๕๕๕ คน และเพศหญิง ๔๕,๕๘๕ คน

- เด็กวัยเรียน (อายุ ๑๖-๑๘ ปี) จำนวน ๒๙,๗๖๓ คน แบ่งเป็นเพศชาย ๑๕,๒๙๘ คน และเพศหญิง ๑๔,๔๖๕ คน

### ตารางแสดงประชากรเด็ก อายุต่ำกว่า ๑๘ ปี

เด็ก	ชาย	หญิง	รวม (คน)
๑.เด็กแรกเกิด-ปฐมวัย (อายุ ๐-๕ ปี)	๒๓,๔๔๗	๒๒,๐๖๔	๔๕,๕๑๑
๒.เด็กวัยเรียนตามการศึกษาภาคบังคับ (อายุ ๖-๑๕ ปี)	๔๗,๕๕๕	๔๕,๕๘๕	๙๓,๑๔๐
๓.เด็กวัยเรียน (อายุ ๑๖-๑๘ ปี)	๑๕,๒๙๘	๑๔,๔๖๕	๒๙,๗๖๓
รวม อายุต่ำกว่า ๑๘ ปี	๘๖,๓๐๐	๘๒,๑๑๔	๑๖๘,๔๑๔

### แผนภูมิแสดงจำนวนประชากรเด็ก อายุ ต่ำกว่า ๑๘ ปี



**๓. เยาวชน อายุตั้งแต่ ๑๘-๒๕ ปี ตามฐานข้อมูลทะเบียนราษฎร์**

ณ เดือนธันวาคม ๒๕๖๑ จังหวัดนครพนมมีเยาวชนจำนวน ๗๓,๗๑๒ คน แบ่งเป็นเพศชาย ๓๖,๙๙๘ คน และเพศหญิง ๓๖,๗๑๔ คน

**ตารางแสดงประชากรเยาวชน**

เพศ	จำนวน
ชาย	๓๖,๙๙๘
หญิง	๓๖,๗๑๔
รวม	๗๓,๗๑๒

**๔. วัยแรงงาน อายุตั้งแต่ ๒๕-๕๙ ปี ตามฐานข้อมูลทะเบียนราษฎร์**

ณ เดือนธันวาคม ๒๕๖๑ จังหวัดนครพนมมีประชากรวัยแรงงานจำนวน ๓๓๓,๓๑๓ คน แบ่งเป็นเพศชาย ๑๖๘,๔๓๕ คน และเพศหญิง ๑๖๔,๘๗๘ คน

**ตารางแสดงประชากรวัยแรงงาน**

เพศ	จำนวน
ชาย	๑๖๘,๔๓๕
หญิง	๑๖๔,๘๗๘
รวม	๓๓๓,๓๑๓

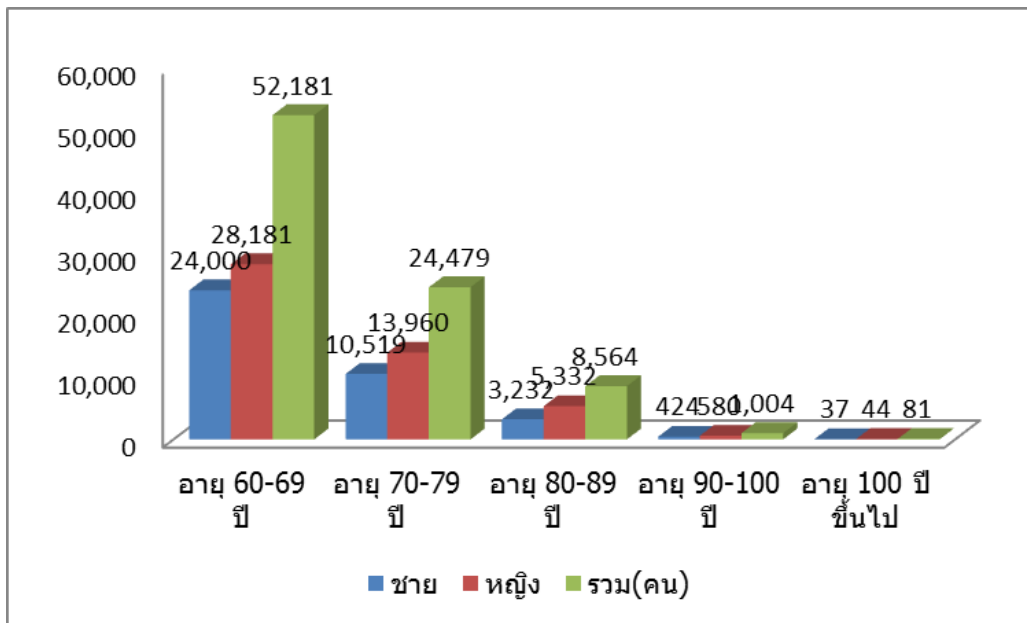
**๕. ผู้สูงอายุ อายุตั้งแต่ ๖๐ ปีขึ้นไป ตามฐานข้อมูลทะเบียนราษฎร์**

ณ เดือนธันวาคม ๒๕๕๙ จังหวัดนครพนมมีผู้สูงอายุจำนวน ๘๖,๓๐๙ คน แบ่งเป็นชาย ๓๘,๒๑๒ คน และเพศหญิง ๔๘,๐๙๗ คน ตามตาราง ดังนี้

**ตารางแสดงประชากรวัยผู้สูงอายุ**

ผู้สูงอายุ	ชาย	หญิง	รวม(คน)
อายุ ๖๐-๖๙ ปี	๒๔,๐๐๐	๒๘,๑๘๑	๕๒,๑๘๑
อายุ ๗๐-๗๙ ปี	๑๐,๕๑๙	๑๓,๙๖๐	๒๔,๔๗๙
อายุ ๘๐-๘๙ ปี	๓,๒๓๒	๕,๓๓๒	๘,๕๖๔
อายุ ๙๐-๑๐๐ ปี	๔๒๔	๕๘๐	๑,๐๐๔
อายุ ๑๐๐ ปีขึ้นไป	๓๗	๔๔	๘๑
รวม	๓๘,๒๑๒	๔๘,๐๙๗	๘๖,๓๐๙

### แผนภูมิแสดงจำนวนประชากรวัยผู้สูงอายุ



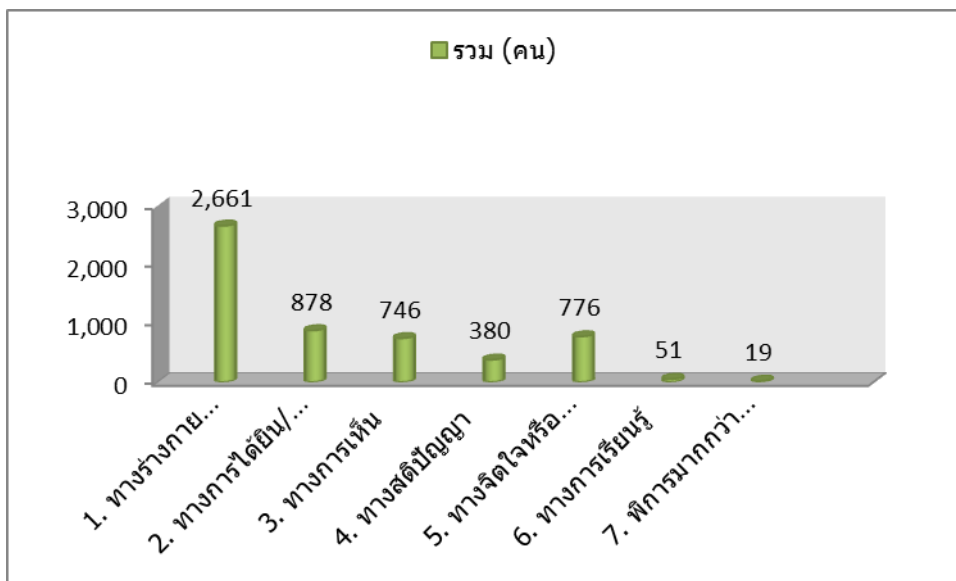
### ๖. คนพิการที่จดทะเบียน และประเภทของความพิการ

จำนวน ๕,๕๑๑ คน แบ่งเป็น ชายจำนวน ๒,๘๖๘ คน หญิงจำนวน ๒,๖๔๓ คน และได้แบ่งตามประเภทของความพิการตามตารางนี้

#### ตารางแสดงคนพิการที่จดทะเบียนและประเภทของความพิการ

ประเภทความพิการ	ชาย (คน)	หญิง (คน)	รวม (คน)
๑. ทางร่างกายหรือความเคลื่อนไหว	๑,๔๐๘	๑,๒๕๓	๒,๖๖๑
๒. ทางการได้ยิน/สื่อความหมาย	๔๑๕	๔๖๓	๘๗๘
๓. ทางการเห็น	๓๐๔	๔๔๒	๗๔๖
๔. ทางสติปัญญา	๒๐๘	๑๗๒	๓๘๐
๕. ทางจิตใจหรือพฤติกรรม	๔๘๔	๒๙๒	๗๗๖
๖. ทางการเรียนรู้	๓๖	๑๕	๕๑
๗. พิการมากกว่า ๑ ประเภท	๑๓	๖	๑๙
รวม	๒,๘๖๘	๒,๖๔๓	๕,๕๑๑

## แผนภูมิแสดงจำนวนคนพิการที่จดทะเบียนและประเภทของความพิการ



(ที่มา : ข้อมูลจากสำนักงานพัฒนาสังคมและความมั่นคงของมนุษย์จังหวัดนครพนม ณ วันที่ พฤษภาคม ๒๕๖๐)

### ๗. ครั้วเรื้อน ตามฐานข้อมูลทะเบียนราษฎร

จำนวน ๒๑๗,๑๖๐ ครั้วเรื้อน

หมายเหตุ ข้อ ๑.๑-๑.๕ และ ๑.๗ ข้อมูลจากสำนักงานสถิติจังหวัดนครพนม ข้อมูล ณ วันที่ ๓๑ ธันวาคม ๒๕๕๙

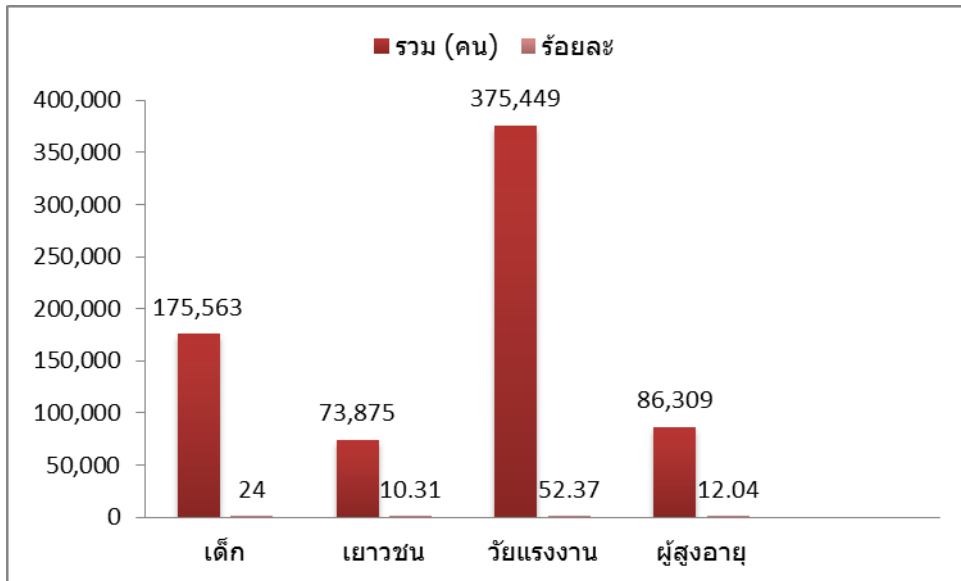
จากจำนวนประชากรทั้งหมดของจังหวัดนครพนม จำนวน ๗๑๑,๑๙๖ คน ด้วยแบ่งเป็น เด็ก จำนวน ๑๗๕,๕๖๓ คน เยาวชน จำนวน ๗๓,๘๗๕ คน วันแรงงาน จำนวน ๓๗๕,๔๔๙ คน ผู้สูงอายุ จำนวน ๘๖,๓๐๙ คน และสามารถคิดเป็นร้อยละได้ตามตารางที่ ๗

#### ตารางแสดงร้อยละของจำนวนประชากรจังหวัดนครพนม

ประชากร	รวม (คน)	ร้อยละ
เด็ก	๑๗๕,๕๖๓	๒๔.๕๙
เยาวชน	๗๓,๘๗๕	๑๐.๓๑
วัยแรงงาน	๓๗๕,๔๔๙	๕๒.๓๗
ผู้สูงอายุ	๘๖,๓๐๙	๑๒.๐๔
รวม	๗๑๑,๑๙๖	๙๙.๒๑



### แผนภูมิแสดงจำนวนประชากรจังหวัดนครพนม



หมายเหตุ ผู้ที่ไม่ได้สัญชาติไทยและมีชื่ออยู่ในทะเบียนบ้าน จำนวน ๑,๕๘๐ คน และผู้อำนวยกลางทะเบียนกลางกำหนดให้จัดทำขึ้นสำหรับลงรายการ บุคคลที่ไม่อาจมีชื่อในทะเบียนบ้าน จำนวน ๓,๐๙๗ คน และผู้ที่อยู่ระหว่างการย้าย (ผู้ที่ย้ายออกแต่ยังไม่ได้ย้ายเข้า) จำนวน ๙๙๓ คน และบุคคลที่ระบุ เกิดในจันทร์คติ ๗ คน

## ๔. สภาพทางสังคม

### ๔.๑ การศึกษา

ข้อมูลคุณภาพชีวิตของประชาชนจังหวัดนครพนม ตามเกณฑ์ชี้วัด จปฐ.

ข้อมูลคุณภาพชีวิตของประชาชนจังหวัดนครพนม ตามเกณฑ์ชี้วัด จปฐ. ปี ๒๕๖๐ ตัวชี้วัดข้อมูลความจำเป็นพื้นฐาน (จปฐ.) ๕ หมวด ๓๑ ตัวชี้วัด จากการประมวลผลข้อมูลความจำเป็นพื้นฐาน (จปฐ.) ในพื้นที่ ๑,๑๖๑ หมู่บ้าน/ชุมชน ๙๕ ตำบล ๑๐ อปท. ๑๒ อำเภอของประชาชนดังนี้ (ที่มา: สำนักงานพัฒนาชุมชนจังหวัดนครพนม)

❖ จำนวนครัวเรือน	๑๖๖,๔๘๒	ครัวเรือน
❖ จำนวนประชากร	๕๐๑,๕๕๙	คน
➢ เป็นชาย	๒๔๗,๗๖๔	คน
➢ เป็นหญิง	๒๕๓,๗๙๕	คน
❖ รายได้เฉลี่ยต่อคนต่อปี	<u>๖๖,๘๐๖</u>	บาท/คน/ปี
❖ รายจ่ายเฉลี่ย	<u>๔๐,๗๗๔</u>	บาท/คน/ปี

### จำนวนประชากรจำแนกตามระดับการศึกษา ระดับจังหวัด ปี ๒๕๖๐

จากข้อมูล จปฐ. ปี ๒๕๖๐ พบว่าประชากรในจังหวัดนครพนม มีระดับการศึกษาสูงสุด ๓ ลำดับแรก คือ ๑) จบชั้นประถมศึกษา (ป.๔, ป.๗, ป.๖) คิดเป็นร้อยละ ๕๑.๑๗

๒) มัธยมศึกษาตอนต้น (มศ.๑-๓, ม.๑-๓) คิดเป็นร้อยละ ๑๖.๗๙

๓) มัธยมศึกษาตอนปลาย (มศ.๔-๕, ม.๔-๖, ปวช.) คิดเป็นร้อยละ ๑๒.๖๐

ตารางแสดงจำนวนประชากรจำแนกตามระดับการศึกษา ระดับจังหวัด ปี ๒๕๖๐

ลำดับที่	ระดับการศึกษา	เพศชาย		เพศหญิง		รวม	
		คน	ร้อยละ	คน	ร้อยละ	คน	ร้อยละ
๑	จบชั้นประถมศึกษา (ป.๔, ป.๗, ป.๖)	๑๒๕,๕๘๙	๒๕.๐๔	๑๓๑,๐๘๑	๒๖.๑๓	๒๕๖,๖๗๐	๕๑.๑๗
๒	มัธยมศึกษาตอนต้น (มศ.๑-๓, ม.๑-๓)	๔๔,๗๒๗	๘.๙๒	๓๙,๔๘๔	๗.๘๗	๘๔,๒๑๑	๑๖.๗๙
๓	มัธยมศึกษาตอนปลาย (มศ.๔-๕, ม.๔-๖, ปวช.)	๓๐,๖๓๓	๖.๑๑	๓๒,๕๖๙	๖.๕๙	๖๓,๒๐๒	๑๒.๖๐
๔	ปริญญาตรี หรือเทียบเท่า	๑๒,๓๕๕	๒.๔๖	๑๗,๐๖๘	๓.๔๐	๒๙,๔๒๓	๕.๘๗
๕	ต่ำกว่าชั้นประถมศึกษา (ป.๔, ป.๗, ป.๖)	๙,๘๖๒	๑.๙๗	๑๐,๐๑๐	๒.๐๐	๑๙,๘๗๒	๓.๙๖
๖	อนุบาล/ศูนย์เด็กเล็ก	๑๐,๒๖๖	๒.๐๕	๙,๕๖๕	๑.๙๑	๑๙,๘๓๑	๓.๙๕
๗	อนุปริญญา หรือเทียบเท่า หรือ ปวส.	๗,๐๘๖	๑.๔๑	๖,๔๙๙	๑.๓๐	๑๓,๕๘๕	๒.๗๑
๘	ไม่เคยศึกษา	๖,๒๖๖	๑.๒๕	๖,๔๐๖	๑.๒๘	๑๒,๖๗๒	๒.๕๓
๙	สูงกว่าปริญญาตรี	๙๘๐	๐.๒๐	๑,๑๑๓	๐.๒๒	๒,๐๙๓	๐.๔๒
รวม		๒๔๗,๗๖๔	๔๙.๔๐	๒๕๓,๗๙๕	๕๐.๖๐	๕๐๑,๕๕๙	๑๐๐.๐๐

(ที่มา : สำนักงานพัฒนาชุมชนจังหวัดนครพนม)

ตารางแสดงจำนวนประชากรจำแนกตามประเภทอาชีพ ระดับจังหวัด ปี ๒๕๖๐

ลำดับ	ประเภทอาชีพ	เพศ				รวม (คน)	ร้อยละ
		ชาย (คน)	ร้อยละ	หญิง (คน)	ร้อยละ		
๑	เกษตรกรกรรม - ทำนา	๑๕๕,๗๙๗	๒๓.๐๙	๑๒๐,๐๙๘	๒๓.๙๔	๒๗๕,๘๙๕	๕๗.๐๓
๒	กำลังศึกษา	๕๒,๙๘๗	๑๐.๕๖	๕๓,๙๙๖	๑๐.๗๗	๑๐๖,๙๘๓	๒๑.๓๓
๓	รับจ้างทั่วไป	๔๐,๔๘๙	๘.๐๗	๓๓,๗๑๒	๖.๗๒	๗๔,๒๐๑	๑๔.๗๙
๔	ไม่มีอาชีพ	๙,๓๒๑	๑.๘๖	๑๑,๓๒๔	๒.๒๖	๒๐,๖๔๕	๔.๑๒
๕	ค้าขาย	๗,๑๘๙	๑.๔๓	๑๑,๔๒๒	๒.๒๘	๑๘,๖๑๑	๓.๗๑
๖	อาชีพอื่นๆ	๖,๖๕๐	๑.๓๓	๘,๑๗๘	๑.๖๓	๑๔,๘๒๘	๒.๙๖
๗	พนักงาน-รับราชการ	๗,๒๗๓	๑.๔๕	๗,๑๒๐	๑.๔๒	๑๔,๓๙๓	๒.๘๗
๘	ธุรกิจส่วนตัว	๒,๓๓๘	๐.๔๗	๒,๓๓๕	๐.๔๗	๔,๖๗๓	๐.๙๓
๙	พนักงานบริษัท	๒,๑๖๗	๐.๔๓	๒,๓๒๔	๐.๔๖	๔,๔๙๑	๐.๙๐
๑๐	เกษตรกรกรรม - ทำสวน	๑,๙๕๕	๐.๓๙	๑,๗๗๘	๐.๓๕	๓,๗๓๓	๐.๗๔
๑๑	เกษตรกรกรรม - ทำไร่	๗๙๐	๐.๑๖	๘๓๔	๐.๑๗	๑,๖๒๔	๐.๓๒
๑๒	พนักงาน-รัฐวิสาหกิจ	๕๙๓	๐.๑๒	๕๗๗	๐.๑๒	๑,๑๗๐	๐.๒๓
๑๓	เกษตรกรกรรม - ประมง	๑๑๘	๐.๐๒	๓๐	๐.๐๑	๑๔๘	๐.๐๓
๑๔	เกษตรกรกรรม - ปศุสัตว์	๙๗	๐.๐๒	๖๗	๐.๐๑	๑๖๔	๐.๐๓
รวม		๒๔๗,๗๖๔	๔๙.๔๐	๒๕๓,๗๙๕	๕๐.๖๐	๕๐๑,๕๕๙	๑๐๐.๐๐

(ที่มา : สำนักงานพัฒนาชุมชนจังหวัดนครพนม)

### จำนวนประชากรจำแนกตามประเภทอาชีพ ระดับจังหวัด ปี ๒๕๖๐

- จากข้อมูล จปฐ. ปี ๒๕๖๐ พบว่าประชากรในจังหวัดนครพนม ประกอบอาชีพสูงสุด ๓ ลำดับแรก คือ ๑) เกษตรกรรม-ทำนา คิดเป็นร้อยละ ๔๗.๐๓
- ๒) กำลังศึกษา คิดเป็นร้อยละ ๒๑.๓๓
- ๓) รับจ้างทั่วไป คิดเป็นร้อยละ ๑๔.๔๙

**ระดับความสุขเฉลี่ย ปี ๒๕๖๐** จากข้อมูล จปฐ. ปี ๒๕๖๐ คนในครัวเรือนของจังหวัดนครพนม มีระดับความสุขเฉลี่ยที่ ๘.๒๑ คะแนนจากคะแนนเต็ม ๑๐ คะแนน โดยอำเภอศรีสงคราม ประชาชนมีระดับความสุขเฉลี่ยสูงสุด ๘.๔๖ คะแนน รองลงมาคือปลาปาก และอำเภอนาหว้า บ้านแพง ส่วนอำเภอท่าอุเทน และอำเภอวังยาง ประชาชนมีระดับความสุขเฉลี่ยน้อยที่สุด

### ตารางแสดงระดับความสุขเฉลี่ย ปี ๒๕๖๐

ที่	พื้นที่	ระดับความสุขเฉลี่ยของคนในครัวเรือน
๑	อำเภอศรีสงคราม	๘.๔๖ (สุขที่สุด @ อำเภอศรีสงคราม)
๒	อำเภอปลาปาก	๘.๔๒
๓	อำเภอนาหว้า	๘.๓๓
๔	อำเภอบ้านแพง	๘.๓๓
๕	อำเภอเรณูนคร	๘.๒๙
๖	อำเภอโพนสวรรค์	๘.๒๐
๗	อำเภอเมืองนครพนม	๘.๑๖
๘	อำเภอธาตุพนม	๘.๐๘
๙	อำเภอนาแก	๘.๐๘
๑๐	อำเภอนาทม	๘.๐๘
๑๑	อำเภอท่าอุเทน	๘.๐๔
๑๒	อำเภอวังยาง	๘.๐๔
จังหวัดนครพนม		๘.๒๑

(ที่มา : สำนักงานพัฒนาชุมชนจังหวัดนครพนม)

ปัญหาที่ควรได้รับการแก้ไขของคนนครพนม ปี ๒๕๖๐ (๑๐ ลำดับแรก ตามเกณฑ์ตัวชี้วัด จปฐ.)

ลำดับที่	ตัวชี้วัดที่		จำนวนที่ สำรวจทั้งหมด	ไม่ผ่านเกณฑ์	
				จำนวน	ร้อยละ
๑	๒๔	คนในครัวเรือนไม่ดื่มสุรา	๕๐๑,๕๕๙ คน	๔๘,๒๓๕ คน	๙.๖๒
๒	๒๕	คนในครัวเรือนไม่สูบบุหรี่	๕๐๑,๕๕๙ คน	๔๕,๕๐๔ คน	๙.๐๗
๓	๑๖	เด็กอายุ ๖-๑๔ ปี ได้รับการศึกษาภาคบังคับ ๙ ปี	๕๙,๑๙๔ คน	๓,๓๒๘ คน	๕.๖๒
๔	๒๓	ครัวเรือนมีการเก็บออมเงิน	๑๖๖,๔๘๒ ครัว.	๙,๒๒๕ ครัว.	๕.๕๔
๕	๑๗	เด็กจบชั้น ม.๓ ได้เรียนต่อชั้น ม.๔ หรือเทียบเท่า	๒,๒๑๔ คน	๑๑๑ คน	๕.๐๑
๖	๔	ครัวเรือนกินอาหารถูกสุขลักษณะ ปลอดภัยและได้มาตรฐาน	๑๖๖,๔๘๒ ครัว.	๖,๑๒๒ ครัว.	๐.๖๒
๗	๖	คนอายุ ๓๕ ปีขึ้นไป ได้รับการตรวจสุขภาพประจำปี	๒๘๗,๗๒๙ คน	๑๐,๔๓๑ คน	๓.๖๓
๘	๒๒	รายได้เฉลี่ยของคนในครัวเรือนต่อปี	๑๖๖,๔๘๒ ครัว.	๔,๖๐๘ ครัว.	๒.๗๗
๙	๒๑	คนอายุ ๖๐ ปีขึ้นไป มีอาชีพและรายได้	๘๐,๕๘๓ คน	๑,๘๗๒ คน	๒.๓๒
๑๐	๑๑	ครัวเรือนมีการจัดบ้านเรือนเป็นระเบียบเรียบร้อย สะอาด และถูกสุขลักษณะ	๑๖๖,๔๘๒ ครัว.	๓,๕๕๓ ครัว.	๒.๑๖

### ข้อมูลด้านการศึกษา

๑) จำนวนสถานศึกษาจังหวัดนครพนม ปีการศึกษา ๒๕๖๐ พบว่ามีจำนวนสถานศึกษาทั้งสิ้น ๕๗๐ แห่ง เมื่อพิจารณาสถานศึกษาในสังกัดกระทรวงศึกษาธิการพบว่าสำนักงานคณะกรรมการการศึกษาขั้นพื้นฐานมากที่สุด ๔๙๘ แห่ง ส่วนสถานศึกษานอกสังกัดกระทรวงศึกษาธิการพบว่าสำนักงานพระพุทธศาสนาแห่งชาติ (โรงเรียนพระปริยัติธรรมแผนกสามัญ) สังกัดกระทรวงวัฒนธรรมมีสถานศึกษามากที่สุดคือ ๑๐ แห่ง

หากพิจารณาความครอบคลุมของสถานศึกษาในจังหวัดนครพนมพบว่าสถานศึกษาในสังกัดกระทรวงศึกษาธิการคือ สำนักงานคณะกรรมการการศึกษาขั้นพื้นฐาน และสำนักงานส่งเสริมการศึกษานอกระบบและการศึกษาตามอัธยาศัยจังหวัดนครพนม มีสถานศึกษาครอบคลุมทุกอำเภอ

ตารางแสดงจำนวนสถานศึกษาจังหวัดนครพนม ปีการศึกษา ๒๕๖๐ จำแนกตามสังกัดและรายอำเภอ

อำเภอ	รวมทั้งสิ้น	สังกัดกระทรวงศึกษาธิการ							นอกสังกัดกระทรวงศึกษาธิการ				
		รวม	สพฐ.		สช.	สอศ.	สกอ.	กศน.	รวม	พศ.	อปท.	อบจ.	ตชด.
			สพป	สพม.									
เมืองนครพนม	๙๓	๘๔	๖๖	๗	๕	๔	๑	๑	๙	๑	๗	๑	
ธาตุพนม	๖๑	๖๐	๔๘	๖	๓	๑	๑	๑	๑	๑			-
นาแก	๖๖	๖๕	๕๔	๕	๒	๒	๑	๑	๑	๑	-	-	-
ปลาปาก	๕๔	๕๔	๔๓	๖	๓	๑	-	๑	-		-	-	-
เรณูนคร	๔๕	๔๔	๓๗	๒	๔	-	-	๑	๑	๑	-	-	-
วังยาง	๑๗	๑๗	๑๔	๒	-	-	-	๑	-	-	-	-	-
ท่าอุเทน	๕๔	๕๑	๔๔	๖	-	๑	-	๑	๓	-	-	-	๓
บ้านแพง	๓๔	๓๓	๒๘	๓	๑	๑	-	๑	๑	-	-	-	๑
ศรีสงคราม	๕๖	๕๔	๔๔	๖	๓	๒	-	๑	๒	๒	-	-	-
นาหว้า	๓๓	๓๐	๒๔	๔	๑	-	-	๑	๓	๓	-	-	-
โพนสวรรค์	๓๗	๓๔	๓๐	๒	๑	๑	-	๑	๓	๑	-	-	๒
นาทม	๒๐	๑๘	๑๕	๒	-	-	-	๑	๒	-	-	-	๒
รวม	๕๗๐	๕๔๔	๔๔๗	๕๑	๒๓	๑๓	๓	๑๒	๒๖	๑๐	๗	๑	๘

(ที่มา : หน่วยงานทางการศึกษาทุกสังกัดในจังหวัดนครพนม ปีการศึกษา ๒๕๖๐ (๑๐ มิถุนายน ๒๕๖๐))

**ตัวย่อ**

- สพฐ. สำนักงานคณะกรรมการการศึกษาขั้นพื้นฐาน (โรงเรียนประถมศึกษา/มัธยมศึกษา)
- สช. สำนักบริหารงานคณะกรรมการส่งเสริมการศึกษาเอกชน(โรงเรียนเอกชน)
- สอศ. สำนักงานคณะกรรมการการอาชีวศึกษา
- สกอ. สำนักงานคณะกรรมการการอุดมศึกษา(ม.นพ./มร./มจร.)
- พศ. สำนักงานพระพุทธศาสนาแห่งชาติ (โรงเรียนพระปริยัติธรรมแผนกสามัญ)
- เทศบาล โรงเรียนเทศบาล สังกัดสำนักบริหารการศึกษาร่วมท้องถิ่น
- สตช. โรงเรียนตำรวจตระเวนชายแดน
- กศน. สำนักงานส่งเสริมการศึกษานอกระบบและการศึกษาตามอัธยาศัยจังหวัดนครพนม

๒) จำนวนนักเรียน/ นักศึกษาจังหวัดนครพนม ปีการศึกษา ๒๕๖๐ พบว่า มีจำนวนนักเรียน/ นักศึกษา ทั้งสิ้น ๑๓๒,๐๔๓ คน และศึกษาในหน่วยงานทางการศึกษาสังกัดสำนักงานคณะกรรมการการศึกษาขั้นพื้นฐาน กระทรวงศึกษาธิการ คือ สำนักงานเขตพื้นที่การศึกษาประถมศึกษานครพนม เขต ๑ สำนักงานเขตพื้นที่การศึกษาประถมศึกษานครพนม เขต ๒ และสำนักงานเขตพื้นที่การศึกษามัธยมศึกษา เขต ๒๒ มากที่สุด ๑๐๐,๖๙๒ คน รองลงมาคือสำนักงานส่งเสริมการศึกษานอกระบบและการศึกษาตามอัธยาศัยจังหวัดนครพนม จำนวน ๑๑,๕๖๒ คน

ตารางแสดงข้อมูลจำนวนสถานศึกษา/นักเรียน/หน่วยงานทางการศึกษาในจังหวัดนครพนม

สพท.		สพฐ.			สอศ.		กศน.	สกอ.	เทศบาล	อบจ.	ตชด.	พศ.	รวม
		สพป.	สพม.	สช.	สข.	รัฐ							
เขต ๑	สถานศึกษา	๒๖๒	๒๘	๑๗	๖	๒	๖	๓	๖	๑	๐	๔	๓๒๙
	นักเรียน/นักศึกษา	๓๖,๕๒๑	๒๐,๗๔๕	๕,๒๑๙	๓,๕๙๙	๒,๒๒๑		๑๐,๗๕๒	๓,๘๙๒	๒๓๙	๐	๕๓๕	๘๓,๗๒๓
	ครู/บุคลากรทางการศึกษา	๒,๗๓๖	๙๘๔	๑๙๙	๑๒๕	๘๕		๔๕๐	๑๔๔	๓๑	๐	๒๘	๔,๗๘๒
เขต ๒	สถานศึกษา	๑๘๕	๒๓	๖	๔	๑	๖	๑	๐	๐	๘	๖	๒๓๔
	นักเรียน/นักศึกษา	๓๑,๘๕๘	๑๑,๕๖๘	๑,๕๒๘	๑,๑๙๔	๖๖๒		๓๘๗	๐	๐	๖๘๑	๔๔๒	๔๘,๓๒๐
	ครู/บุคลากรทางการศึกษา	๑,๙๗๓	๕๘๐	๕๗	๘๐	๕๓		๖๕	๐	๐	๖๔	๑๓	๒,๘๘๕
รวม	สถานศึกษา	๔๔๗	๕๑	๒๓	๑๐	๓	๑๒	๔	๖	๑	๘	๑๐	๕๖๓
	นักเรียน/นักศึกษา	๖๘,๓๗๙	๓๒,๓๑๓	๖,๗๔๗	๔,๗๙๓	๒,๘๘๓	๑๑,๕๖๒	๑๑,๑๓๙	๓,๘๙๒	๒๓๙	๖๘๑	๙๗๗	๑๓๒,๐๔๓
	ครู/บุคลากรทางการศึกษา	๔,๗๐๙	๑,๕๖๔	๒๕๖	๒๐๕	๑๓๘	๒๐๘	๕๑๕	๑๔๔	๓๑	๖๔	๔๑	๗,๖๖๗

(ที่มา: หน่วยงานทางการศึกษาในจังหวัดนครพนม)

๓) จำนวนครู/คณาจารย์และบุคลากรทางการศึกษาจังหวัด ปีการศึกษา ๒๕๖๐ พบว่ามี

จำนวนครู/คณาจารย์และบุคลากรทางการศึกษาจังหวัดนครพนม ทั้งสิ้น ๗,๖๖๗ คน เมื่อพิจารณาจำนวนครู/คณาจารย์และบุคลากรทางการศึกษาจังหวัดนครพนม จำแนกตามสังกัดพบว่าสถานศึกษาในสังกัดกระทรวงศึกษาธิการมีจำนวนครู/คณาจารย์และบุคลากรทางการศึกษามากกว่าสถานศึกษาในสังกัดกระทรวงศึกษาธิการและปฏิบัติงานในสถานศึกษาสังกัดสำนักงานคณะกรรมการการศึกษาขั้นพื้นฐาน กระทรวงศึกษาธิการ มากที่สุดจำนวน ๖,๕๒๙ คน หรือร้อยละ ๘๕.๑๕ ของจำนวนครู/คณาจารย์และบุคลากรทางการศึกษาทั้งหมดในจังหวัดนครพนม

๔.๒ ข้อมูลด้านสาธารณสุข

จังหวัดนครพนม มีโรงพยาบาลสังกัดกระทรวงสาธารณสุข จำนวน ๑๓ แห่ง แบ่งเป็นระดับโรงพยาบาลทั่วไป(S) ๑ แห่ง คือ รพ.นครพนม โรงพยาบาลจิตเวชนครพนมราชนครินทร์ ๑ แห่ง โรงพยาบาลชุมชนแม่ข่าย (M๒) ๒ แห่ง คือ โรงพยาบาลสมเด็จพระยุพราชธาตุพนมและโรงพยาบาลศรีสงคราม โรงพยาบาลชุมชนขนาดกลาง ( F๒ ) ๘ แห่ง และโรงพยาบาลชุมชนขนาดเล็ก ( F๓ ) ๑ แห่ง โรงพยาบาลส่งเสริมสุขภาพตำบล ๑๕๑ แห่ง ครอบคลุมทุกตำบล ศูนย์สุขภาพชุมชนเขตเมือง ๓ แห่ง และโรงพยาบาลสังกัดกระทรวงกลาโหม ๑ แห่ง ไม่มีโรงพยาบาลเอกชน จำนวนเพียง ๘๔๕ เพียง ๑ เพียงต่อ ๘๓๖ คน

ข้อมูลผู้ใช้บริการในจังหวัดนครพนม ๒๕๕๗-๒๕๖๐

ปี	คนไทย(คน)	คนต่างชาติ(คน)
๒๕๕๗	๕๖๓,๘๑๘	๑๘,๔๖๗
๒๕๕๘	๕๓๕,๓๐๐	๒๐,๐๐๘
๒๕๕๙	๔๙๖,๕๖๑	๗,๔๙๗
๒๕๖๐	๕๒๑,๖๕๐	๖,๕๖๘

หมายเหตุ : - หากข้อมูลที่จัดเก็บไม่ถึงปี ๒๕๖๐ ให้ใช้ข้อมูลปีที่ทันสมัยที่สุดพร้อมข้อมูลย้อนหลัง ๓ ปี  
- หากไม่ได้จัดเก็บให้ใส่ N/A

ตาราง xx: ข้อมูลผู้ใช้บริการในจังหวัดนครพนม ๒๕๕๗-๒๕๖๐

ที่มา: สำนักงานสาธารณสุขจังหวัดนครพนม, ข้อมูล ณ วันที่ ๙ กันยายน ๒๕๖๑

รายการ		๒๕๕๗	๒๕๕๘	๒๕๕๙	๒๕๖๐
แพทย์	ควรมี	๑๙๔	๑๙๔	๑๙๔	๑๙๔
	มีจริง	๙๕	๑๐๕	๑๑๑	๙๘
ทันตแพทย์	ควรมี	๗๐	๗๐	๗๐	๗๐
	มีจริง	๕๒	๔๙	๕๑	๕๖
เภสัชกร	ควรมี	๘๓	๘๓	๘๓	๘๓
	มีจริง	๘๔	๘๕	๙๑	๙๓
พยาบาล	ควรมี	๙๖๙	๙๖๙	๙๖๙	๑,๐๘๖
	มีจริง	๙๐๗	๙๐๙	๙๐๖	๑,๑๓๗
อัตราเตียงต่อ๑๐,๐๐๐ ปชก.		๗.๘๙	๘.๐๒	๘.๓๒	๘.๘๒

ตาราง xx: ความเพียงพอของบุคลากรทางการแพทย์จังหวัดนครพนม ๒๕๕๗-๒๕๖๐

ที่มา: สสจ.นครพนม, ข้อมูล ณ วันที่ ๙ กันยายน ๒๕๖๑

บุคลากรด้านการแพทย์และสาธารณสุข ยังขาดแคลนในสายงานแพทย์ ทันตแพทย์ ในสายงานเภสัชกรและพยาบาลมีเพียงพอกับกรอบโครงสร้างที่กระทรวงสาธารณสุขกำหนด

สาเหตุการตายของประชาชนจังหวัดนครพนม ปี ๒๕๕๗-๒๕๖๐

โรค	อัตราการตายต่อประชากรแสนคน (ปี ๒๕๕๗ - ๒๕๖๐)			
	ปี ๒๕๕๗	ปี ๒๕๕๘	ปี ๒๕๕๙	ปี ๒๕๖๐
๑. มะเร็งตับและท่อน้ำดี	๔๔.๙๒	๔๘.๙๔	๔๔.๒๗	๔๑.๐๒
๒. ไตวาย	๓๔.๕๗	๓๙.๓๒	๔๙.๓๗	๕๗.๕๗
๓. เบาหวาน	๒๕.๗๙	๒๙.๐๐	๓๑.๔๐	๒๔.๙๐
๔. มะเร็งลำไส้	๒๓.๓๘	๒๖.๕๙	๒๕.๐๔	๒๙.๗๑
๕. ปอดบวม	๑๙.๔๑	๒๐.๕๑	๓๕.๒๒	๒๗.๗๒

ตาราง xx: ๕ อันดับของโรคที่มีอัตราการตายต่อประชากรแสนคน จังหวัดนครพนม ๒๕๕๗-๒๕๖๐

ที่มา: สำนักงานสาธารณสุขจังหวัดนครพนม, ข้อมูล ณ วันที่ ๙/๙/๒๕๖๑

จำนวนผู้รับบริการต่างชาติรับบริการในหน่วยบริการจังหวัดนครพนม ปี ๒๕๕๗-๒๕๖๐

ประเภทผู้ป่วย		๒๕๕๗	๒๕๕๘	๒๕๕๙	๒๕๖๐
ผู้ป่วยนอก	คน	๑๔,๙๑๗	๑๖,๕๒๗	๖,๒๕๘	๕,๕๓๔
	ครั้ง	๒๙,๖๑๐	๓๔,๗๕๒	๑๘,๖๔๑	๑๖,๔๗๗
ผู้ป่วยใน	คน	๓,๕๕๐	๓,๔๘๒	๑,๒๓๙	๑,๐๓๕
	ครั้ง	๓,๙๖๖	๓,๙๒๖	๑,๔๖๖	๑,๑๙๗

สาเหตุการตายของจังหวัดนครพนม ๑๐ อันดับ

(๑) มะเร็งตับ แสนคน	๓๔๖ คน	อัตรา ๔๙.๖๔ ต่อประชากร
(๒) การติดเชื้อในกระแสเลือด แสนคน	๑๖๐ คน	อัตรา ๒๒.๙๕ ต่อประชากร
(๓) ไตวาย แสนคน	๑๔๗ คน	อัตรา ๒๑.๐๙ ต่อประชากร
(๔) เบาหวาน	๙๕ คน	อัตรา ๑๓.๖๓ ต่อประชากรแสนคน
(๕) ปอดบวม	๘๓ คน	อัตรา ๑๑.๙๑ ต่อประชากรแสนคน
(๖) มะเร็งปอด	๖๒ คน	อัตรา ๘.๘๙ ต่อประชากรแสนคน
(๗) เลือดออกในสมอง	๖๑ คน	อัตรา ๘.๗๕ ต่อประชากรแสนคน
(๘) จมน้ำตาย	๕๙ คน	อัตรา ๘.๔๖ ต่อประชากรแสนคน
(๙) ไตวายเรื้อรัง	๔๘ คน	อัตรา ๖.๘๙ ต่อประชากรแสนคน
(๑๐) มะเร็งลำไส้	๔๖ คน	อัตรา ๖.๖๐ ต่อประชากรแสนคน



### สัดส่วนบุคลากรทางการแพทย์ต่อประชากร

ประเภทบุคลากร	จำนวนบุคลากร		รวม	สัดส่วน:ประชากร
	สสจ./รพช./รพ.สต.	รพท.		
แพทย์	๕๗	๕๔	๑๑๑	๑: ๖,๓๖๕
ทันตแพทย์	๓๗	๑๔	๕๑	๑: ๑๓,๘๕๔
เภสัชกร	๖๓	๒๘	๙๑	๑: ๗,๗๖๗
พยาบาลวิชาชีพ	๕๖๑	๓๔๕	๙๐๖	๑: ๗๗๙

(ที่มา : กลุ่มงานทรัพยากรบุคคล สสจ.,รพท. ข้อมูล ณ เดือน มิถุนายน ๒๕๕๙)

สถานะสุขภาพของคนนครพนมในปัจจุบันมีแนวโน้มดีขึ้น เห็นได้จากการมีอายุคาดเฉลี่ยเมื่อแรกเกิด (LE) มีแนวโน้มเพิ่มขึ้นเรื่อยๆ โดยในปี ๒๕๖๐ คนนครพนมมีอายุคาดเฉลี่ยเมื่อแรกเกิด ชายอายุ ๗๒.๔๙ ปี หญิงอายุ ๗๙.๓๒ ปี แต่อย่างไรก็ตามสาเหตุการสูญเสียปีสุขภาวะเกิดจากการเจ็บป่วยและเสียชีวิตจากโรคมะเร็งตับและท่อน้ำดี ไตวาย เบาหวาน มะเร็งลำไส้และปอดบวม รวมทั้งการเกิดอุบัติเหตุจราจรกลับมีแนวโน้มเพิ่มสูงขึ้น การเปลี่ยนแปลงโครงสร้างของประชากรผู้สูงอายุ มีแนวโน้มเข้าสู่สังคมผู้สูงอายุอย่างสมบูรณ์ภายในปี ๒๕๖๕ จึงต้องมีการเตรียมความพร้อมรับมือกับการจัดบริการสุขภาพและการดูแลสุขภาพของผู้สูงอายุอย่างทั่วถึง โดยเฉพาะด้านการดูแลผู้สูงอายุในการดูแลรักษาโรคไม่ติดต่อเรื้อรัง โรคเบาหวาน ความดันโลหิตสูง

ผู้ป่วยต่างชาติที่มารักษาในโรงพยาบาลในจังหวัดนครพนม ตั้งแต่ปี พ.ศ.๒๕๕๗-๒๕๖๐ พบว่ามีแนวโน้มลดลงเล็กน้อย เนื่องจากโรงพยาบาลใน สปป.ลาว มีการพัฒนาคุณภาพมาตรฐานเพิ่มมากขึ้น จึงมีเพียงผู้ป่วยอาการหนักหรือที่เกินศักยภาพของโรงพยาบาลในแขวงคำม่วนที่จะรักษาพยาบาลได้เท่านั้น จึงจะเข้ามารักษาในโรงพยาบาลนครพนม ทั้งนี้โรงพยาบาลนครพนม มีศักยภาพเพียงพอในการรักษาพยาบาลและพร้อมพัฒนาเป็นโรงพยาบาลแห่งอนุภูมิภาคอินโดจีน เพื่อรองรับประชาชนทั้งไทย ลาวและเวียดนาม

### ๔.๓ อาชญากรรม

เนื่องจากจังหวัดนครพนมเป็นจังหวัดชายแดนที่มีอาณาเขตติดต่อกับประเทศสาธารณรัฐประชาธิปไตยประชาชนลาว (สปป.ลาว) โดยมีแม่น้ำโขงเป็นเส้นแบ่งกั้นเขตแดน ระยะทางยาว ๑๗๔ กิโลเมตร นับจากทางทิศเหนือ คือ อำเภอบ้านแพง ยาวเรื่อยมาจนถึง ทิศใต้ คืออำเภอธาตุพนม ซึ่งมีอำเภอชายแดน จำนวน ๔ อำเภอ ๒๒ ตำบล ๑๑๘ หมู่บ้าน จึงนับเป็นสาเหตุหลักในการเกิดปัญหาความมั่นคงทั้งในรูปแบบเก่าและรูปแบบใหม่ที่มีความซับซ้อนหลากหลาย ไม่ว่าจะเป็น ปัญหาการก่อการร้าย อาชญากรรมข้ามชาติ การลักลอบขนย้ายยาเสพติดและสิ่งผิดกฎหมายตามแนวชายแดน ปัญหาแรงงานต่างด้าวเข้าเมืองโดยผิดกฎหมาย การค้ามนุษย์ ความขัดแย้งทั้งภายในและภายนอกประเทศ ภัยธรรมชาติและโรคอุบัติใหม่ทำให้เกิดผลกระทบต่อความมั่นคงของประชาชนและประเทศชาติโดยรวม ทั้งทางด้านเศรษฐกิจ สังคม วิถีชีวิตและวัฒนธรรม

ประเภทคดี	ปี ๒๕๕๘		ปี ๒๕๕๙		ปี ๒๕๖๐		ปี ๒๕๖๑	
	รับแจ้ง (คดี)	จับ (คดี)	รับแจ้ง (คดี)	จับ (คดี)	รับแจ้ง (คดี)	จับ (คดี)	รับแจ้ง (คดี)	จับ (คดี)
๑. คดีความผิดเกี่ยวกับชีวิต ร่างกายและเพศ	๑๓๙	๑๑๙	๑๐๙	๘๘	๙๘	๘๙	๑๐๒	๑๐๐
๒. คดีเกี่ยวกับทรัพย์สิน	๓๙๑	๒๕๘	๒๘๖	๒๐๔	๓๒๐	๒๔๙	๒๒๓	๒๐๔
๓. คดีความผิดพิเศษ	๒๕๐	๕๖	๑๔๗	๓๖	๗๔	๓๒	๖๔	๓๒
๔. คดีความผิดที่รัฐเป็นผู้เสียหาย	๕๒๘๐	๔๙๒๕	๒๘๙๐	๒๖๕๗	๓๓๙๐	๓๙๘๐	๓๐๑๒	๓๓๑๒
รวม	๖๐๖๐	๕๓๕๘	๓๔๓๒	๒๙๘๕	๓๘๘๒	๔๓๕๐	๓๔๐๑	๓๖๔๘
เพิ่มขึ้น/ลดลง (ร้อยละ)			-๔๓.๕๗		๔.๕๐		- ๗.๐๒	

สถิติคดีอาชญากรรมของจังหวัดนครพนม ในปี พ.ศ. ๒๕๕๘ - ๒๕๖๑ มีแนวโน้มเพิ่มขึ้นในปี ๖๐/๖๑ อย่างต่อเนื่อง จาก ๓,๔๓๒ คดี ในปี ๒๕๕๙ เป็น ๒,๘๘๕ คดี ในปี ๒๕๖๐ คิดเป็นร้อยละที่เพิ่มขึ้น เท่ากับ ๔.๕๐ และในปี ๒๕๖๑ สถิติอาชญากรรมลดลงจาก ๓,๘๘๒ คดี ลดลงเป็น ๓,๔๐๑ คดีในปี ๒๕๖๑ คิดเป็นร้อยละที่ลดลง ๗.๐๒

#### ๔.๔ ยาเสพติด

ปี	ประเภทข้อกล่าวหา															รวมทุกข้อกล่าวหา	
	นำเข้า		ผลิต		จำหน่าย		ครอบครองเพื่อจำหน่าย		ครอบครอง		เสพ		อื่นๆ				
	คดี	คน	คดี	คน	คดี	คน	คดี	คน	คดี	คน	คดี	คน	คดี	คน	คดี	คน	
๒๕๕๗	๓๒	๑๘	๘	๘	๑๓๗	๑๖๒	๓๘๔	๔๕๘	๓๗๓	๓๘๐	๔๖๑๒	๔๖๑๒	-	-	๕๕๔๖	๕๖๓๘	
๒๕๕๘	๑๔	๙	๑๘	๑๕	๑๕๒	๑๘๒	๓๖๘	๔๑๒	๒๘๙	๓๐๘	๓๕๑๔	๓๕๑๔	-	-	๔๓๕๕	๔๔๔๐	
๒๕๕๙	๑๖	๑๐	๑๙	๑๖	๑๙๔	๒๓๕	๔๔๙	๕๐๑	๓๔๖	๓๗๕	๔๒๖๖	๔๒๖๖	-	-	๕๒๙๐	๕๔๐๓	
๒๕๖๐	๕	๕	๑๖	๑๓	๑๔๕	๑๗๔	๕๔๖	๕๙๙	๔๑๗	๔๔๕	๒๗๑๓	๒๗๒๓	-	-	๓๘๔๒	๓๙๔๙	
๒๕๖๑	๒๑	๑๒	๖	๕	๑๗๖	๒๐๐	๔๖๓	๕๑๐	๓๑๒	๓๒๕	๑๘๙๑	๑๘๙๑	-	-	๒๘๖๙	๒๙๔๔	
รวมทั้งหมด	๘๘	๕๔	๖๗	๕๗	๘๐๔	๙๕๓	๒๒๑๐	๒๔๘๐	๑๗๓๗	๑๘๓๓	๑๖๙๙๖	๑๗๐๐๖	-	-	๒๑๙๐๒	๒๒๕๗๔	

ตาราง xx: คดีความผิดเกี่ยวกับยาเสพติดที่เกิดขึ้นในจังหวัดนครพนมระหว่างปี ๒๕๕๘ - ๒๕๖๑

#### ปัญหาที่มีผลกระทบต่อจังหวัดนครพนมด้านความมั่นคง

##### ๑. ปัญหาการแพร่ระบาดของยาเสพติด

พื้นที่เป้าหมายการแพร่ระบาดของยาเสพติดที่จะต้องป้องกัน ปราบปราม และเฝ้าระวัง

(๑) อำเภอเมืองนครพนม จำนวน ๗ ตำบล ในเขตตำบลท่าค้อ, ขามเฒ่า, ดงขวาง, บ้านกลาง, อาจสามารถ, คำเตย, หนองญาติ

(๒) อำเภอธาตุพนม จำนวน ๑๑ ตำบล ในเขตตำบลนาถ่อน, ดอนนางหงส์, แสนพัน, ธาตุพนม, พระกลางทุ่ง, ธาตุพนมเหนือ, น้ำก่ำ, กุดฉิม, โพนแพง, อุ่มเหมา, ผึ่งแดง

- (๓) อำเภอนาแก จำนวน ๔ ตำบล ในเขตตำบลนาแก, หนองสังข์, ก้านเหลือง, นาคู่
- (๔) อำเภอเรณูนคร จำนวน ๓ ตำบล ในเขตตำบลเรณูใต้, นางาม, โคนหินแฮ่
- (๕) อำเภอปลาปาก จำนวน ๔ ตำบล ในเขตตำบลปลาปาก, โคนสว่าง, หนองฮี, มหาชัย
- (๖) อำเภอท่าอุเทน จำนวน ๔ ตำบล ในเขตตำบลท่าอุเทน, หนองเทา, ไชยบุรี, ท่าจำปา
- (๗) อำเภอบ้านแพง จำนวน ๑ ตำบล ในเขตตำบลหนองแวง
- (๘) อำเภอโพนสวรรค์ จำนวน ๒ ตำบล ในเขตตำบลนาขมิ้น, บ้านค้อ
- (๙) อำเภอศรีสงคราม จำนวน ๒ ตำบล ในเขตตำบลศรีสงคราม, นาคำ
- (๑๐) อำเภอนาหว้า จำนวน ๔ ตำบล ในเขตตำบลนาหว้า, บ้านเสียว, เหล่าพัฒนา, นาคุณใหญ่
- (๑๑) อำเภอนาทม จำนวน ๑ ตำบล ในเขตตำบลดอนเตย
- (๑๒) อำเภอวังยาง จำนวน ๒ ตำบล ในเขตตำบลวังยาง, โคนสี

๒. ปัญหาการลักลอบเคลื่อนย้ายสิ่งผิดกฎหมายตามแนวชายแดน อำเภอชายแดนของจังหวัดนครพนม มักจะเกิดปัญหาการลักลอบเคลื่อนย้ายสิ่งผิดกฎหมาย ไม่ว่าจะเป็น ยาเสพติด สินค้าหนีภาษี การโจรกรรมรถยนต์ข้ามชาติ ไม้หวงห้ามต่างๆ เนื่องจากสภาพภูมิประเทศในหลายๆจุด เอื้ออำนวยต่อการกระทำความผิด

#### ๔.๕ การสังคมสงเคราะห์

การดำเนินการด้านสังคมสงเคราะห์ องค์การบริหารส่วนจังหวัดนครพนมได้ดำเนินการส่งเสริมคุณภาพชีวิตทั้งด้านการศึกษา การสาธารณสุข การส่งเสริมการกีฬา การส่งเสริมเพื่อสร้างความเท่าเทียมกันในสังคม ในการเข้าถึงโอกาสในด้านต่างๆ ทั้งในเด็กและเยาวชน ผู้สูงอายุ ผู้ด้อยโอกาส ผู้พิการ และผู้ที่พึ่ง โดยผ่านกระบวนการออกมาในรูปแบบของโครงการหรือกิจกรรมต่างๆ ที่องค์การบริหารส่วนจังหวัดนครพนม นำไปสู่การปฏิบัติในพื้นที่จังหวัดนครพนม นอกจากนี้ยังมีกิจกรรมเพื่อเป็นการยกระดับคุณภาพชีวิตคนพิการนอกเหนือจากการจ่ายเบี้ยความพิการ เช่นการส่งเสริมและพัฒนาการประกอบอาชีพของผู้พิการและผู้ด้อยโอกาส การมอบบ้านเฉลิมพระเกียรติบ้านทองถิ่นประชารัฐร่วมใจ เทิดไท้องค์ราชัน ราชนิ ซึ่งในปี พ.ศ. ๒๕๖๑ องค์การบริหารส่วนจังหวัดนครพนม ได้ดำเนินการมอบบ้านทั้งหมด ๕ หลัง

การสงเคราะห์ผู้ป่วยที่ยากไร้ในรูปแบบของค่าพาหนะและการเดินทางไปโรงพยาบาลของผู้ป่วยที่ยากไร้ ทั้งนี้ การสงเคราะห์ดังกล่าวต้องได้รับการพิจารณาจาก สำนักงานพัฒนาสังคมและความมั่นคงของมนุษย์ จังหวัดนครพนมเพื่อป้องกันความซ้ำซ้อน เมื่อองค์การบริหารส่วนจังหวัดนครพนมได้รับข้อมูลแล้ว จะเข้าไปสำรวจเพื่อรับทราบข้อมูล ข้อเท็จจริงเพิ่มเติม ซึ่งการให้ความช่วยเหลือแก่ผู้ป่วยที่ยากไร้ จะมีคณะกรรมการพิจารณาอีกครั้งหนึ่ง

### ๕. ระบบบริการพื้นฐาน

#### ๕.๑ การคมนาคมขนส่ง (ทางบก, ทางน้ำ, ทางอากาศ)

##### การคมนาคมขนส่ง

จังหวัดนครพนม มีเส้นทางการคมนาคมขนส่ง ๓ ทาง ได้แก่ ทางบก ทางน้ำ และทางอากาศ

##### ๑) การคมนาคมทางบก

ทางหลวงแผ่นดินเส้นทางหลักที่ผ่านจังหวัดนครพนม ได้แก่

ทางหลวงแผ่นดินหมายเลข ๒๑๒ สายหนองคาย-อุบลราชธานี หรือ ถนนชยางกูร เริ่มจากแยกถนนมิตรภาพสายเก่า ทางหลวงแผ่นดินหมายเลข ๒๓๓ ใน อำเภอเมือง จังหวัดหนองคาย ไปทางทิศตะวันออกเฉียงใต้ตามแม่น้ำโขง ผ่านเข้าจังหวัดบึงกาฬ จังหวัดนครพนม จังหวัดมุกดาหาร จังหวัดยโสธร จังหวัดอำนาจเจริญ และไปสิ้นสุดที่ตัวเมืองจังหวัดอุบลราชธานี มีระยะทางประมาณ ๕๘๓.๕๗๕ กิโลเมตร

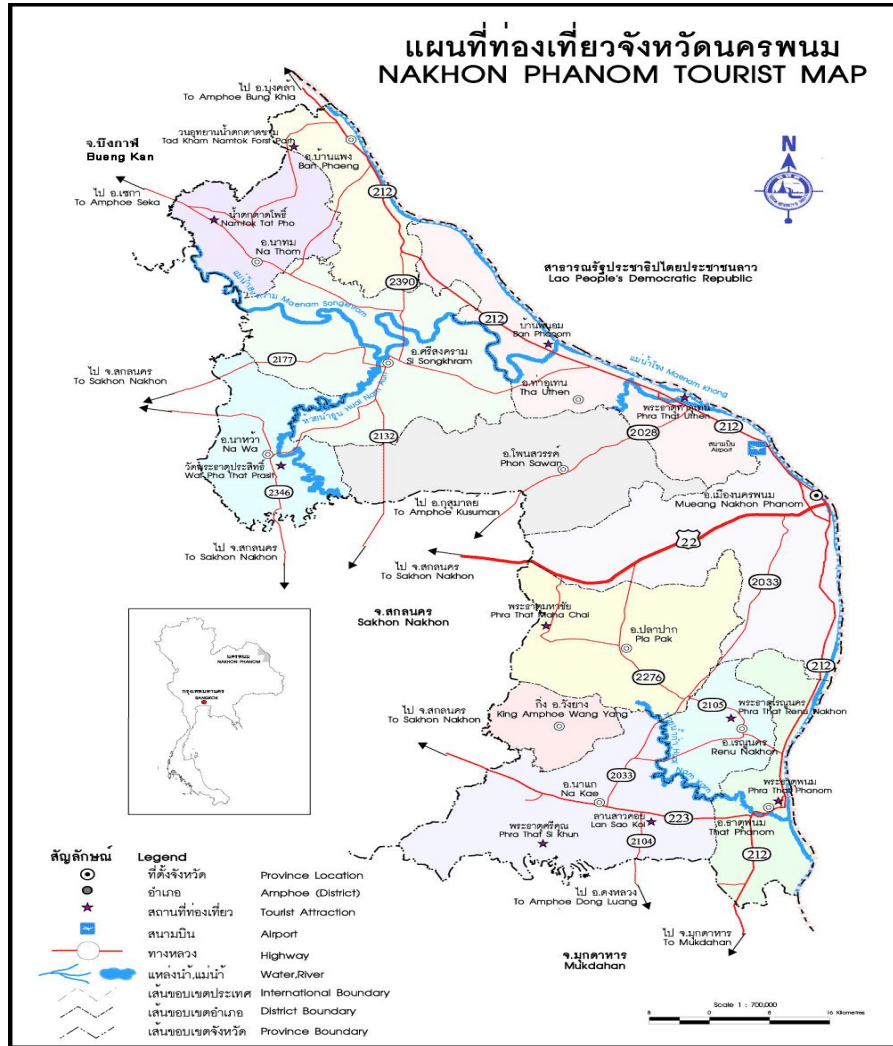
ทางหลวงแผ่นดินหมายเลข ๒๒๓ สายสกลนคร-บ้านดุง เป็นทางหลวงแนวตะวันตก-ตะวันออกที่เชื่อมต่อระหว่างจังหวัดสกลนครกับอำเภอทางตอนใต้ของจังหวัดนครพนม มีระยะทางตลอดทั้งสาย ๖๕.๐๕๒ กิโลเมตร

ทางหลวงแผ่นดินหมายเลข ๒๒ หรือ ถนนนิตโย สายอุดรธานี - นครพนม เริ่มจากบริเวณวงเวียนห้าแยกหอนาฬิกา ซึ่งเป็นถนนทหาร และถนนอุดรสุขภิบาล ในเขตเทศบาลนครอุดรธานี จังหวัดอุดรธานี (เส้นเดียวกับถนนโพศรี) ผ่านเทศบาลตำบลหนองบัวในเขตอำเภอเมืองอุดรธานี ผ่านอำเภอหนองหาน อุทยานประวัติศาสตร์บ้านเชียง และเข้าสู่เขตจังหวัดสกลนครที่อำเภอสว่างแดนดิน ผ่านอำเภอสว่างแดนดิน อำเภอพังโคน อำเภอพรรณานิคม อำเภอเมืองสกลนคร เทศบาลตำบลท่าแร่ อำเภอกุสุมาลย์ และเข้าสู่เขตจังหวัดนครพนมที่อำเภอเมืองนครพนมไปบรรจบเส้นทางหลวงแผ่นดินหมายเลข ๒๑๒ (ถนนสุนทรวิจิตร) ในเขตเทศบาลเมืองนครพนม รวมระยะทางทั้งสิ้นประมาณ ๒๔๐.๗๔๖ กิโลเมตร

ระหว่างอำเภอ	ระยะทาง(km)
ท่าอุเทน	๒๗
ปลาปาก	๔๔
โพนสวรรค์	๔๒
เรณูนคร	๔๗
ธาตุพนม	๕๗
ศรีสงคราม	๗๑
นาแก	๖๓
นาทม	๙๔
บ้านแพง	๙๔
นาหว้า	๘๗
วังยาง	๖๑

ระหว่างจังหวัด	ระยะทาง(km)
สกลนคร	๙๔
อุดรธานี	๒๕๕
หนองคาย	๒๙๔
บึงกาฬ	๑๙๐
มุกดาหาร	๑๐๓
อำนาจเจริญ	๑๙๙
อุบลราชธานี	๕๘๓.๕๗๕

ที่มา : กรมทางหลวง กระทรวงคมนาคม



**ทางหลวงแผ่นดินหมายเลข/สายทาง/จังหวัด**

- 2028/ กุสุมาลย์ – โนนศิวิลีย์/ สกลนคร, นครพนม
- 2031/ ธาตุน้อย – นาเหนือ/ นครพนม
- 2033/ นาแก – ทนงญาติ/ นครพนม
- 2132/ ท่าแร่ – ศรีสงคราม/ สกลนคร, นครพนม
- 2185/ บ้านเชื่อม – นาหว้า/ สกลนคร, นครพนม
- 2346/ ดอนเชียงบาน – ดงขวาง/ สกลนคร, นครพนม
- 2417/ นาพระชัย – เซกา/ นครพนม, บึงกาฬ

- 2030/ ทางเลี้ยวองค์พระธาตุ/ นครพนม
- 2032/ ท่าดอกแก้ว – ศรีสงคราม/ นครพนม
- 2104/ จอมมณี – ดอนสวรรค์/ นครพนม, มุกดาหาร
- 2177/ ศรีสงคราม – อากาศอำนวย/ นครพนม, สกลนคร
- 2276/ กुरुคุ – เรณูนคร/ นครพนม
- 2390/ ปฎิรูป – โนนสมบูรณ์/ นครพนม

**ตารางแสดงข้อมูลรถโดยสารประจำทางในจังหวัดนครพนม**

ลำดับที่	หมวด	สายที่	ชื่อเส้นทาง	ลักษณะมาตรฐาน	เงื่อนไขการเดินทาง/วัน		
					ไป	กลับ	รวม
๑	๒	๒๖	กรุงเทพฯ-นครพนม	ม.๔(ก)	๒	๒	๔
			กรุงเทพฯ-นครพนม	ม.๑(ข)	๔	๔	๘
			กรุงเทพฯ-นครพนม	ม.๔(ค)	๔	๔	๘
๒	๒	๒๗	ช่วงกรุงเทพฯ-ศรีสงคราม	ม.๔(ค)	๑	๑	๒
			กรุงเทพฯ-สกลนคร-เรณูนคร	ม.๔(ก)	๒	๒	๔
			กรุงเทพฯ-สกลนคร-เรณูนคร	ม.๑(ข)	๕	๕	๑๐
			ช่วงกรุงเทพฯ-ธาตุพนม	ม.๑(ข)	๑	๑	๒
			กรุงเทพฯ-สกลนคร-เรณูนคร	ม.๔(ค)	๒	๒	๔
			ช่วงกรุงเทพฯ-ธาตุพนม	ม.๔(ค)	๑	๑	๒
			ช่วงกรุงเทพฯ-บ้านนาถ่อน	ม.๔(ค)	๑	๑	๒
			ช่วงกรุงเทพฯ-ธาตุพนม	ม.๔(ก)	๑	๑	๒
			๓	๒	๓๓	กรุงเทพฯ-กระนวน-บ้านแพง	ม.๑(ข)
	ม.๔(ค)	๒				๒	๔
กรุงเทพฯ-สหัสขันธ์-บ้านแพง	ม.๔(ก)	๑				๑	๒
๔	๒	๓๔		ม.๑(ข)พ.	๓	๓	๖
				ม.๒(ปอ.๒)	๒	๒	๔
			กรุงเทพฯ-กุดชุม-ธาตุพนม	ม.๑(ก)	๑	๑	๒
๕	๒	๘๖		ม.๑(ข)พ,ม.๑(ข)	๕	๕	๑๐
				ม.๒(ปอ.๒)	๑	๑	๒
			กรุงเทพฯ-อุดรธานี-นครพนม	ม.๔(ข)พ.	๓	๓	๖
๖	๒	๙๓๐		ม.๔(ค)ม.๒	๑	๑	๒
			อุดรธานี-นครพนม	ม.๒	๓	๓	๖
๗	๓	๒๒๔	ช่วงอุดรธานี-บ้านแพง	ม.๒และหรือ๒(จ)	๗	๗	๑๔
			อุดรธานี-บึงกาฬ				
๘	๓	๒๒๕	ช่วงอุดรธานี-บ้านแพง	ม.๒(ปอ.๒)	๔	๔	๘
			ช่วงเซกา-บ้านแพง	ม.๓(ส)	๑	๑	๒
			อุดรธานี-สกลนคร				
๙	๓	๒๓๐	ช่วงอุดรธานี-ศรีสงคราม	ม.๓(ข)	๑	๑	๒
			อุดรธานี-นครพนม	ม.๑(ข)	๔	๔	๘
๑๐	๓	๒๓๑		ม.๒(ปอ.๒)	๑๓	๑๓	๒๖
			สกลนคร-ธาตุพนม	ม.๓(ข)	๑	๑	๒
			ตัดช่วงธาตุพนม-นาแก	ม.๓(ส)	๑	๑	๒
๑๑	๓	๒๔๑	อบลราชธานี-นครพนม	ม.๑(ข)	๑	๑	๒
				ม.๒,๒(จ)	๔	๔	๘
๑๒	๓	๒๕๖	ขอนแก่น-มุกดาหาร				
			ช่วงขอนแก่น-ธาตุพนม	ม.๒	๑	๑	๒
๑๓	๓	๒๗๘	สกลนคร-บ้านแพง	ม.๓(ข)	๓	๓	๖
			ช่วงสกลนคร-นาหว้า	ม.๓(ข,ส)	๒๐	๒๐	๔๐
๑๔	๓	๒๘๘	หนองคาย-บ้านแพง	ม.๓(ข)	๑	๑	๒
			ช่วงหนองคาย-บึงโขงหลง-บ้านแพง	ม.๓(ข)	๑	๑	๒
๑๕	๓	๕๑๘	เสถียร-นาแก	ม.๓(ข,ส)	๑	๑	๒
			ช่วงนาแก-บ้านฝางแดง	ม.๓(ส)	๑	๑	๒
๑๖	๓	๕๓๕	สกลนคร-เรณูนคร-ธาตุพนม	ม.๓(ข)	๑	๑	๒
			ช่วงสกลนคร-เรณูนคร	ม.๓(ข)	๒	๒	๔
๑๗	๓	๕๓๕	ช่วงสกลนคร-นาแก	ม.๓(ส)	๒๙	๒๙	๕๘
			พังโคน-ศรีสงคราม	ม.๓(ข,ส)	๑	๑	๒

ลำดับที่	หมวด	สาย ที่	ชื่อเส้นทาง	ลักษณะมาตรฐาน	เงื่อนไขการเดินทาง/วัน		
					ไป	กลับ	รวม
๑๙	๓	๕๕๕	นครพนม-มกดาหาร	ม.๒,ม.๒(จ)	๒๐	๒๐	๔๐
๒๐	๓	๕๕๖	มกดาหาร-นาแก	ม.๓(จ.ส)	๑	๑	๒
๒๑	๓	๕๖๐	นครพนม-กสมาลย์	ม.๓(จ.ส)	๑	๑	๒
			ช่วงท่าอเทน-กสมาลย์	ม.๓(จ.ส)	๕	๕	๑๐
			ตัดช่วงนครพนม-บ้านโพธิ์จาน	ม.๓(ส)	๓	๓	๖
๒๒	๓	๕๗๐	นครราชสีมา-บ้านแพง	ม.๑(ข)	๑	๑	๒
			ช่วงนครราชสีมา-เซกา-บ้านแพง		๑	๑	๒
๒๓	๓	๕๘๒	สกลนคร-ปลาปาก	ม.๓(จ.ส)	๒	๒	๔
๒๔	๓	๕๘๓	สกลนคร-บ้านท่าแร่-บ้านแพง	ม.๓(ส)	๒	๒	๔
๒๕	๓	๕๘๖	ขอนแก่น-นครพนม	ม.๑(ข)	๕	๕	๑๐
๒๖	๓	๖๖๑	เชียงราย-นครพนม	ม.๑(ข)	๕	๕	๑๐
๒๗	๓	๘๒๗	นครพนม-ระยอง	ม.๔(ก),ม.๔(ข)	๒	๒	๔
			ช่วงนครพนม-บ้านบ่อวิน-ระยอง	ม.๔(ก),ม.๔(ข)	๑	๑	๒
			ช่วงบ้านแพง-สว่างแดนดิน-ระยอง	ม.๔(ก),ม.๔(ข)	๓	๓	๖
๒๘	๓	๘๓๗	นครพนม-นครศรีธรรมราช	ม.๑(ก) ม.๔(ก,ข)	๑	๑	๒
๒๙	๓	๘๗๖	เชียงใหม่-นครพนม	ม.๔(ข)	๓	๓	๖
			ช่วงนครพนม-เกาะสมุย	ม.๑(ข)พ.(๑ข)	๑	๑	๒
๓๐	๔	๑๔๓	นครพนม-ศรีสงคราม-นาหว้า	ม.๓	๑๐	๑๐	๒๐
๓๑	๔	๑๔๓	นครพนม-บ้านแพง(ก)	ม.๓(ก)	๘	๘	๑๖
			ช่วงนครพนม-ท่าอเทน	ม.๓(ส)	๑๕-	๑๕-	๓๐-
			ช่วงท่าอเทน-บ้านแพง	ม.๓(ส)	๑๔-	๑๔-	๒๘-
๓๒	๔	๔๒๓	นครพนม-นาแก-ม.รามฯ	ม.๓(ส)	๒	๒	๔
			นครพนม-นาแก	ม.๓(ส)	๒๐	๒๐	๔๐
			ช่วงนครพนม-หนองญาติ	ม.๓(ส)	๒	๒	๔
			ช่วงนครพนม-นามะเขือ	ม.๓(ส)	๒	๒	๔
			ช่วงนครพนม-คำเตย	ม.๓(ส)	๒	๒	๔
			ช่วงนครพนม-วังโพธิ์	ม.๓(ส)	๒	๒	๔
			ช่วงนครพนม-โพนแพง	ม.๓(ส)	๒	๒	๔
			ช่วงนครพนม-นาดอกไม้	ม.๓	๒	๒	๔
			ช่วงนครพนม-พระซอง	ม.๓	๒	๒	๔
			ช่วงนครพนม-วังยาง	ม.๓	๒	๒	๔
๓๓	๔	๔๒๓	นครพนม-ปลาปาก	ม.๓	๑๗	๑๗	๓๔
๓๔	๔	๔๒๓	ธาตุพนม-ปลาปาก	ม.๓(ส)	๒-๓	๒-๓	๔-๖
๓๕	๔	๔๒๘	นาหว้า-ศรีสงคราม-โพนสวรรค์	ม.๓	๑๙-	๑๙-	๓๘-
๓๖	๔	๔๓๔	นครพนม-ธาตุพนม	ม.๓	๓๐	๓๐	๖๐
			ช่วงนครพนม-ท่าค้อ	ม.๓	๒	๒	๔
			ช่วงนครพนม-นาหลวง	ม.๓	๒	๒	๔
			ช่วงนครพนม-บ้านกลาง	ม.๓	๒	๒	๔
			ช่วงนครพนม-คำเตย	ม.๓	๒	๒	๔
			ช่วงนครพนม-ขามเต่า	ม.๓	๒	๒	๔
			ช่วงนครพนม-ดงตี้ว	ม.๓	๔	๔	๘
			ช่วงนครพนม-โพนแพง	ม.๓	๔	๔	๘
			ช่วงนครพนม-โคกสว่าง	ม.๓	๒	๒	๔
๓๗	๔	๔๓๙	นครพนม-เรณูนคร	ม.๓	๒-๔	๒-๔	๔-๘
๓๘	๔	๔๓๙	นครพนม-บ้านโคกกลาง-ปลาปาก	ม.๓(ส)	๒๒-	๒๒-	๔๘-
๓๙	๔	๔๕๒	ศรีสงคราม-นาทม	ม.๓	๒-๔	๒-๔	๔-๘
			ช่วงศรีสงคราม-บ้านแค	ม.๓	๑-๒	๑-๒	๒-๔

ลำดับที่	หมวด	สายที่	ชื่อเส้นทาง	ลักษณะมาตรฐาน	เงื่อนไขการเดินทาง/วัน		
					ไป	กลับ	รวม
			ช่วงศรีสงคราม-บ้านโพนงาม	ม.๓	๒-๓	๒-๓	๔-๖
			ช่วงศรีสงคราม-บ้านปากยาม	ม.๓	๑-๒	๑-๒	๒-๔
๔๐	๔	๔๖๕	นครพนม-บ้านโชคอำนวย	ม.๓(ส)	๑๐	๑๐	๒๐
			ช่วงนครพนม-บ้านรามราช	ม.๓	๒	๒	๔
			ช่วงนครพนม-บ้านโคกก่อง	ม.๓	๒	๒	๔
			ช่วงนครพนม-บ้านโพนทา	ม.๓	๔	๔	๘
			ช่วงนครพนม-บ้านดงสว่าง	ม.๓	๒	๒	๔
			ช่วงนครพนม-บ้านนาโปง	ม.๓	๒	๒	๔
๔๑	๖	๗	นครพนม-เมืองท่าแขก	ม.๒ (๔๕ที่นั่ง)	๓-๘	๓-๘	๖-๑๖
			ช่วงนครพนม-เชิงสะพานแห่งที่ ๓ เมืองท่าแขก		๒	๒	๔



- จากนครพนม ผ่านถนนหมายเลข ๘ ถึงเมืองวินห์ ๓๓๐ กม. นครพนม ถึง อาติงห์ ๓๕๐ กม. จากวินห์ ถึง ฮานอย ๒๙๐ กม. จากฮานอย ถึง ด่านฝิ่งเสียง(จีน) ๑๘๘ กม. จากฝิ่งเสียง ถึง หนานหนิง ๑๘๘ กม. รวมระยะทาง นครพนม ถึงด่านชายแดนจีน(ฝิ่งเสียง) ๘๐๘ กม. จากนครพนม ถึง หนานหนิง ๑,๐๐๖ กม.



- จากนครพนม ผ่านถนนหมายเลข ๑๒ ถึง จังหวัดฮาดิงห์ ๓๕๓ กิโลเมตร จากจังหวัดฮาดิงห์ ถึง กรุงฮานอย ๓๔๐ กิโลเมตร จากฮานอย ถึง ด่านชายแดนผิงเสียง(จีน) ๑๘๘ กิโลเมตร และเดินทางจากด่านชายแดนผิงเสียง ถึง นครหนานหนิง ๑๘๘ กิโลเมตร สรุประยะทางจากนครพนม - ด่านชายแดนผิงเสียง(จีน) จำนวน ๘๓๑ กิโลเมตร และจากนครพนม ถึง นครหนานหนิง จำนวน ๑,๐๒๙ กิโลเมตร

ซึ่งเป็นเส้นทางที่สะดวกและสั้นที่สุด และปัจจุบันสาธารณรัฐประชาชนจีน โดยเฉพาะจีนตอนใต้ได้ใช้เส้นทางนี้เป็นเส้นทางสำคัญในการเชื่อมโยงเข้าสู่อาเซียน

### ๑) การคมนาคมทางน้ำ

มีเรือยนต์ข้ามฟากระหว่างประเทศไทยกับสาธารณรัฐประชาธิปไตยประชาชนลาว ที่ด่านศุลกากรนครพนม และจุดผ่อนปรนทั้ง ๔ แห่งที่มีเขตพื้นที่ติดกับแม่น้ำโขงและสปป.ลาว ได้แก่

- บ้านดอนแพ่ง อ.บ้านแพ่ง - บ้านปุงกลาง เมืองปากกระดิง แขวงบอริคำไซ สปป.ลาว
- บ้านท่าอุเทน อ.ท่าอุเทน - บ้านหินบูน เมืองหินบูน แขวงคำม่วน สปป.ลาว
- บ้านธาตุพนม อ.ธาตุพนม - บ้านปากเซบั้งไฟ เมืองหนองบก แขวงคำม่วน สปป.ลาว
- บ้านหาดท่า อ.เมือง - บ้านปากเป้ง เมืองท่าแขก แขวงคำม่วน สปป.ลาว

### ๓) การคมนาคมทางอากาศ

จังหวัดนครพนม มีท่าอากาศยานนครพนม อยู่ห่างจากตัวจังหวัดนครพนม ๑๕ กิโลเมตรตามเส้นทางนครพนม - สกลนคร โดยมีขนาดความยาวทางวิ่ง-ทางขับ ๒,๕๐๐ เมตร กว้าง ๔๕ เมตร สามารถรองรับเครื่องบินขนาดกลางที่มีความจุไม่เกิน ๒๕๐ คน ได้และมีลานจอดเครื่องบินสามารถจอดเครื่องบินได้สามลำในเวลาเดียวกัน พร้อมทั้งมีพื้นที่ขยายเพิ่มเติมในอนาคตได้ รวมทั้งมีระบบเครื่องช่วยในการเดินอากาศที่ครบถ้วนและได้มาตรฐานสากล และได้รับการกำหนดให้เป็นสนามบินศุลกากร เมื่อวันที่ ๓ กันยายน ๒๕๔๔ ซึ่งอากาศยานสามารถบินขึ้นไปต่างประเทศ และเครื่องบินจากต่างประเทศสามารถลงที่ท่าอากาศยานนครพนมได้โดยตรง ไม่ต้องผ่านท่าอากาศยานสุวรรณภูมิหรือท่าอากาศยานดอนเมืองแต่ประการใด ปัจจุบันมีสายการบินไทยแอร์เอเชีย ซึ่งมีผู้โดยสารจากจังหวัดใกล้เคียงเดินทางมาใช้บริการเพิ่มมากขึ้น เช่น มุกดาหาร สกลนคร เป็นต้น รวมไปถึงผู้โดยสารจากประเทศเพื่อนบ้านจาก แขวงสะหวันเขต แขวงคำม่วน สปป.ลาว รวมไปถึงผู้โดยสารชาวเวียดนามที่เดินทางมาจังหวัดนครพนมเพื่อต่อไปยังกรุงเทพมหานคร มีแนวโน้มเพิ่มขึ้นเป็นอย่างมาก ควรได้รับการผลักดันให้สนามบินนครพนมเป็นสนามบินนานาชาติ เพื่อรองรับผู้โดยสารระหว่างประเทศที่จะมีแนวโน้มเพิ่มมากขึ้นในอนาคต

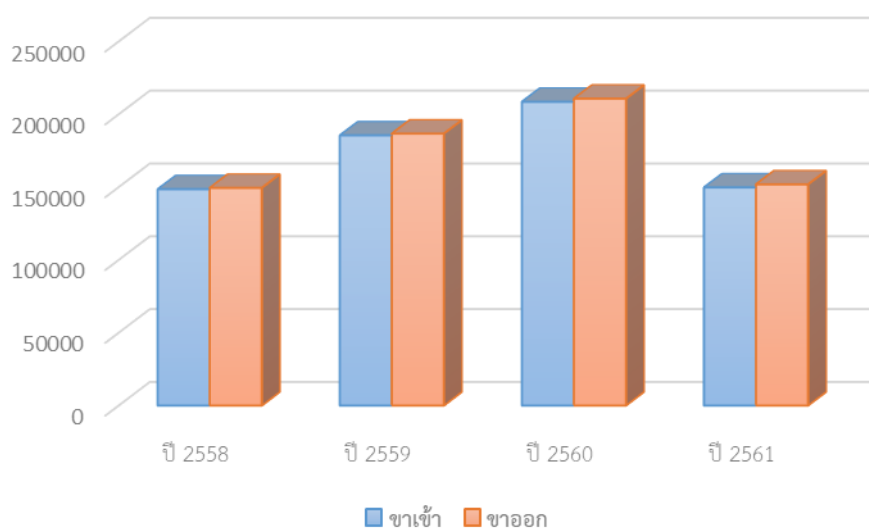


ตารางสถิติผู้โดยสารของท่าอากาศยานนครพนม ปี พ.ศ. ๒๕๕๘ - ๒๕๖๑

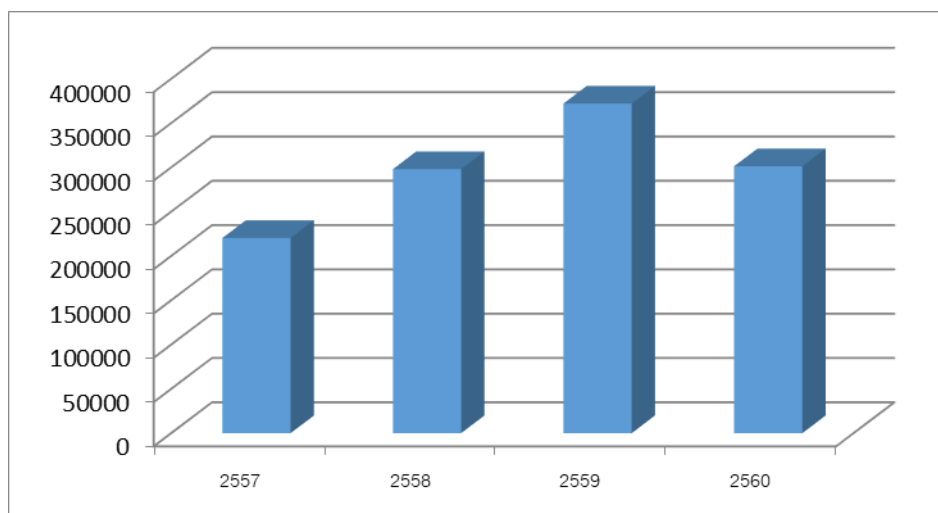
ปี พ.ศ.	ขาเข้า	ขาออก	รวม
๒๕๕๘	๑๔๘,๕๖๘	๑๔๙,๔๔๗	๒๙๘,๐๑๕
๒๕๕๙	๑๘๕,๕๑๕	๑๘๖,๗๑๑	๓๗๒,๒๒๖
๒๕๖๐	๒๐๘,๕๘๕	๒๑๐,๗๒๖	๔๑๙,๓๑๑
๒๕๖๑	๑๔๙,๘๐๕	๑๕๑,๘๙๘	๓๐๑,๗๐๓

\*ปี ๒๕๖๑ เป็นข้อมูลสถิติผู้โดยสาร ระหว่างวันที่ ๑ ม.ค. ๒๕๖๑ - ๖ กันยายน ๒๕๖๑

แผนภูมิแสดงข้อมูลสถิติผู้โดยสารขาเข้า - ขาออก ปี ๒๕๕๘ - ปัจจุบัน



แผนภูมิแสดงข้อมูลสถิติรวมผู้โดยสาร ปี ๒๕๕๗ - ปัจจุบัน



## ๕.๒ การไฟฟ้า

๑) โรงไฟฟ้าในจังหวัดนครพนม มีจำนวนทั้งสิ้น ๕ แห่ง โดยเป็นโรงไฟฟ้าพลังงานแสงอาทิตย์จำนวน ๔ แห่ง โรงไฟฟ้าชีวมวลจำนวน ๑ แห่ง กำลังการผลิตรวม ๑๙.๔๑๑ MW ดังนี้

ตารางแสดงข้อมูลโรงไฟฟ้าพลังงานแสงอาทิตย์

ลำดับ	บริษัท/บุคคล	อำเภอ	กำลังผลิตติดตั้ง (MW)	ปริมาณขายตามสัญญา(MW)
๑	นางเพ็ญรักษ์ร่วมเจริญ	อ.เมืองนครพนม	๐.๐๐๓	๐.๐๐๓
๒	บจก.โซล่าเพาเวอร์ (นครพนม ๑)	อ.เมืองนครพนม	๕.๙๔๐	๕.๘๘๐
๓	บจก.โซล่าเพาเวอร์ (นครพนม ๒)	อ.ปลาปาก	๗.๑๒๘	๕.๘๘๐
๔	บจก.โซล่าเพาเวอร์ (นครพนม ๓)	อ.ธาตุพนม	๕.๙๔๐	๕.๘๘๐
รวม			๑๙.๐๑๑	๑๗.๖๔๓

ตารางแสดงข้อมูลโรงไฟฟ้าชีวมวล

ลำดับ	บริษัท/บุคคล	สถานที่ตั้ง	กำลังผลิตติดตั้ง (MW)	ปริมาณขายตามสัญญา(MW)
๑	องค์การบริหารส่วนจังหวัดนครพนม	อ.ปลาปาก	๐.๔	๐.๓
รวม			๐.๔	๐.๓

๒) สถานีไฟฟ้าแรงสูง จังหวัดนครพนมมีสถานีไฟฟ้าแรงสูง (กฟผ.) และ (กฟภ.) จำนวน ๓ แห่ง

๒.๑) สถานีไฟฟ้าแรงสูงขนาด ๒๓๐ kV จำนวน ๑ แห่ง (กฟผ.)

สถานีไฟฟ้าแรงสูง	สถานที่ตั้ง	ระดับแรงดัน	หมายเลขโทรศัพท์
นครพนม )NN)	เลขที่ ) ๔๘๐๐๐ ถ.นิตโย ต.หนองญาติ อ.เมือง จ.นครพนม ๓ หมู่ที่ ๑๗๙ เดิมเป็น สฟ ๖๙ .KV เปลี่ยนเป็น สฟ ๑๑๕.KV วันที่ ๓๙.มี.ค ๓๑และเปลี่ยนมาเป็น สฟ ๒๓๐.KV วันที่ ๓๑ ต( ๔๒.ค.	๒๒	๗๔๒ - ๕๐๑๑ , ๑๒

๒.๒) สถานีไฟฟ้าแรงสูงขนาด ๑๑๕ kV มีจำนวน ๑ แห่ง (กฟผ.)

สถานีไฟฟ้าแรงสูง	สถานที่ตั้ง	ระดับแรงดัน	หมายเลขโทรศัพท์
ธาตุพนม )TH)	เลขที่ ถ.ชยางกูร ต.ธาตุพนม อ.ธาตุพนม ๑๒ หมู่ที่ ๘๒ ) ๔๘๑๐๐ จ.นครพนมเดิมเป็น สฟ ๖๙ .KV เปลี่ยนเป็น สฟ ๑๑๕ .KV วันที่ ( ๔๒ .ม.ค ๑๕	๒๒	๗๖๙ - ๕๐๐๑ , ๐๒

๒.๓) สถานีไฟฟ้าแรงสูง (กฟภ.) จำนวน ๑ แห่ง สถานีศรีสงคราม (SSK) ระดับแรงดัน ๑๑๕-๒๒kV

### ๕.๓ การประปา

จังหวัดนครพนม มีการประปาส่วนภูมิภาคสาขา จำนวน ๔ แห่ง คือ

๑. การประปาส่วนภูมิภาค (ชั้น๑) สาขานครพนม มีพื้นที่ในการให้บริการครอบคลุม เขตอำเภอเมืองนครพนม และมีเขตจำหน่ายน้ำในความรับผิดชอบของการประปา อีกจำนวน ๑ แห่ง ในพื้นที่อำเภอท่าอุเทน

๒. การประปาส่วนภูมิภาค (ชั้น๑) สาขาธาตุพนม มีพื้นที่ในการให้บริการครอบคลุมเขตอำเภอธาตุพนม และมีเขตจำหน่ายน้ำในความรับผิดชอบของการประปา อีกจำนวน ๓ แห่ง ในพื้นที่อำเภอเรณูนคร, อำเภอนาแก และอำเภอปลาปาก

๓. การประปาส่วนภูมิภาค (ชั้น๒) สาขาศรีสงคราม มีพื้นที่ในการให้บริการครอบคลุม เขตอำเภอศรีสงคราม และมีเขตจำหน่ายน้ำในความรับผิดชอบของการประปา อีกจำนวน ๒ แห่ง ในพื้นที่อำเภอนาหว้า และอำเภออากาศอำนวย จังหวัดสกลนคร

๔. การประปาส่วนภูมิภาค (ชั้น๒) สาขาบ้านแพง มีพื้นที่ในการให้บริการครอบคลุมเขตอำเภอบ้านแพง และมีเขตจำหน่ายน้ำในความรับผิดชอบของการประปา อีกจำนวน ๑ แห่ง ในพื้นที่อำเภอบึงโขงหลง จังหวัดบึงกาฬ

### ๕.๔ โทรศัพท์

ในพื้นที่จังหวัดนครพนม มีระบบโทรศัพท์พื้นฐานและโทรศัพท์เคลื่อนที่ โดยเครือข่ายมือถือกระจายอยู่ตามพื้นที่ของอำเภอ ต่างๆ

### ๕.๕ ไปรษณีย์หรือการสื่อสารหรือการขนส่ง และวัสดุ ครุภัณฑ์

๑. ที่ทำการไปรษณีย์ : นครพนม

สถานที่ตั้ง : ๒๐๘ ถ.สุนทรวิจิตร อ.เมือง นครพนม ๔๘๐๐๐

เบอร์โทร : ๐-๔๒๕๑-๒๙๔๕

หมายเหตุ :

#### เวลาเปิดให้บริการ

จันทร์-ศุกร์ : ๐๘.๐๐-๒๐.๐๐ น.

เสาร์ : ๐๙.๐๐-๑๒.๐๐ น.

อาทิตย์ : ๐๙.๐๐-๑๒.๐๐ น.

วันหยุดตามประเพณี : ๐๙.๐๐-๑๒.๐๐ น.

วันหยุดชดเชย : ๐๙.๐๐-๑๒.๐๐ น.

๒. เคอร์รี่ เอ็กเพรส kerryexpress จังหวัด นครพนม มี ๔ จุดบริการ

๑. ศูนย์บริการลูกค้าและกระจายสินค้า - นครพนม

๑๖๑ ม.๖ ต.หนองญาติ อ.เมือง จ.นครพนม ๔๘๐๐๐

๐๖๓-๒๔๗๘๒๑๗ จันทร์-เสาร์ ๐๘.๐๐-๑๘.๐๐ เวลาตัดรอบ ๑๖.๐๐

๒. ศูนย์บริการลูกค้าและกระจายสินค้า - ธาตุพนม

๓๖๑ ม.๑๐ ต.ธาตุพนม อ.ธาตุพนม จ.นครพนม ๔๘๑๑๐

๐๙๘-๕๘๕๐๒๑๗ จันทร์-เสาร์ ๐๘.๐๐-๑๘.๐๐ เวลาตัดรอบ ๑๕.๐๐

๓. จุดบริการร้านค้าพาร์เทนเนอร์ - บิ๊กซี ซูเปอร์เซ็นเตอร์ ท่าอุเทน

๕๘/๑,๕๘/๓-๔ หมู่ ๑ ตำบลท่าอุเทน อำเภอท่าอุเทน จังหวัดนครพนม ๔๘๑๒๐

๑๒๑๗ บริการ ๒๔ ชม. เวลาตัดรอบ ๑๔.๐๐

๔. จุดบริการร้านค้าพาร์ทเนอร์ - บิ๊กซี ซูเปอร์เซ็นเตอร์ อภิบาลปัญญา  
๓๗๑/๓ ถนนอภิบาลปัญญา ตำบลในเมือง อำเภอเมืองนครพนม จังหวัดนครพนม ๔๘๐๐๐  
๑๒๑๗ บริการ ๒๔ ชม. เวลาตัดรอบ ๑๔.๐๐

## ๖. ระบบเศรษฐกิจ

### ๖.๑ การเกษตร

ในปี ๒๕๖๐ จังหวัดนครพนมมีพื้นที่การเกษตร ๒,๑๒๕,๘๕๐ ไร่ คิดเป็นร้อยละ ๖๑.๗๐ มีครัวเรือนทั้งสิ้น ๒๑๓,๔๙๗ ครัวเรือน ประชาชนประกอบอาชีพด้านการเกษตร ๑๐๘,๔๘๐ ครัวเรือน โดยส่วนใหญ่เป็นพื้นที่ปลูกข้าว นาปี ๑,๓๔๒,๑๖๑ ไร่ แบ่งออกเป็น ข้าวจ้าวนาปี จำนวน ๗๙๗,๑๘๐ ไร่ และข้าวเหนียนาปี จำนวน ๕๔๔,๙๘๑ ไร่ ยางพารา จำนวน ๓๗๔,๔๘๘ ไร่ มันสำปะหลัง จำนวน ๑๙,๔๓๖ ไร่ สับปะรด จำนวน ๖,๙๘๓ ไร่ และลิ้นจี่ นพ.๑ จำนวน ๒,๗๑๑ ไร่ พืชเศรษฐกิจที่สำคัญ ได้แก่

๑) ข้าวจ้าวนาปี จากสถิติการเพาะปลูก พบว่า ปี พ.ศ. ๒๕๖๐/๒๕๖๑ มีปริมาณผลผลิตรวมประมาณ ๒๙๐,๙๗๐ ตัน มีเนื้อที่เพาะปลูก จำนวน ๗๙๗,๑๘๐ ไร่ ผลผลิตเฉลี่ยต่อไร่ ๓๖๕ กิโลกรัม

๒) ข้าวเหนียนาปี จากสถิติการเพาะปลูก พบว่า ปี พ.ศ. ๒๕๖๐/๒๕๖๑ มีปริมาณผลผลิตรวมประมาณ ๒๐๔,๓๖๗ ตัน มีเนื้อที่เพาะปลูก จำนวน ๕๔๔,๙๘๑ ไร่ ผลผลิตเฉลี่ยต่อไร่ ๓๗๕ กิโลกรัม

๓) ยางพารา จากสถิติการเพาะปลูก พบว่า ปี พ.ศ. ๒๕๕๙/๒๕๖๐ มีปริมาณผลผลิตรวมประมาณ ๕๐,๒๔๘ ตัน มีเนื้อที่เพาะปลูก จำนวน ๓๑๓,๗๑๒ ไร่ ผลผลิตเฉลี่ยต่อไร่ ๒๐๗ กิโลกรัม

๔) มันสำปะหลัง จากสถิติการเพาะปลูก พบว่า ปี พ.ศ. ๒๕๖๐/๒๕๖๑ มีปริมาณผลผลิตรวมประมาณ ๕๙,๕๙๐ ตัน มีเนื้อที่เพาะปลูก จำนวน ๑๙,๔๓๖ ไร่ ผลผลิตเฉลี่ยต่อไร่ ๓,๑๗๐ กิโลกรัม

๕) สับปะรด จากสถิติการเพาะปลูก พบว่า ปี พ.ศ. ๒๕๖๐/๒๕๖๑ มีปริมาณผลผลิตรวมประมาณ ๒๗,๓๕๕ ตัน มีเนื้อที่เพาะปลูก จำนวน ๖,๙๘๓ ไร่ ผลผลิตเฉลี่ยต่อไร่ ๓,๙๕๙ กิโลกรัม

๖) ลิ้นจี่ นพ.๑ จากสถิติการเพาะปลูก พบว่า ปี พ.ศ. ๒๕๖๐/๒๕๖๑ มีปริมาณผลผลิตรวมประมาณ ๖๙๗ ตัน มีเนื้อที่เพาะปลูก จำนวน ๒,๗๑๑ ไร่ ผลผลิตเฉลี่ยต่อไร่ ๒๕๘ กิโลกรัม

(ที่มา : สำนักงานเกษตรจังหวัดนครพนม)

### ตารางแสดงสินค้าเกษตรเศรษฐกิจที่สำคัญปีการเพาะปลูก ปี ๒๕๖๐/๒๕๖๑

ชนิดพืช	พื้นที่ปลูก (ไร่)	พื้นที่เก็บเกี่ยว (ไร่)	ผลผลิตเฉลี่ย (ก.ก.)	ผลผลิตรวม (ตัน)	มูลค่า (ล้านบาท)	เปรียบเทียบจากปีก่อน +/- (ร้อยละ)	ราคาเฉลี่ยทั้งปี (บาท/ก.ก.)
ข้าวจ้าวนาปี	๗๙๗,๑๘๐	๗๙๗,๑๘๐	๓๖๕	๒๙๐,๙๗๐	๓,๕๕๘.๕๖	๖.๐๙	๑๒.๒๓
ข้าวเหนียนาปี	๕๔๔,๙๘๑	๕๔๔,๙๘๑	๓๗๕	๒๐๔,๓๖๗	๑,๘๕๑.๕๗	-๔๐.๓๓	๙.๐๖
ยางพารา	๓๑๓,๗๑๒	๒๔๓,๑๐๒	๒๐๗	๕๐,๒๔๘	๓,๑๓๒.๑๗	๒๓.๑๗	๔๕.๐๑
มันสำปะหลัง	๑๙,๔๓๖	๑๘,๗๙๗	๓,๑๗๐	๕๙,๕๙๐	๑๓๐.๕	-๓.๗๐	๒.๑๙
สับปะรด	๖,๙๘๓	๖,๙๑๐	๓,๙๕๙	๒๗,๓๕๕	๒๕๖.๓๑	๒๗.๔๑	๙.๓๗
ลิ้นจี่ นพ.๑	๒,๗๑๑	๑,๐๙๘	๒๕๘	๖๙๗	๔๘.๐๙	๒๐.๒๒	๖๙.๐๐

(ที่มา : สำนักงานเกษตรจังหวัดนครพนม)

## ๖.๒ การประมง

ปี ๒๕๖๐ จังหวัดนครพนมมีการประกอบอาชีพด้านการประมงจำนวน ๑๒,๒๘๔ ราย ผลผลิตของสาขาประมงส่วนใหญ่ได้จากการเพาะเลี้ยงสัตว์น้ำ และการจับสัตว์น้ำจากแหล่งน้ำธรรมชาติ สัตว์น้ำที่นิยมเลี้ยง ได้แก่ ปลานิล ปลาแหะ ปลาตะเพียน เป็นต้น ในปี พ.ศ. ๒๕๖๐ มูลค่าการทำประมงรวม เท่ากับ ๘๖๙,๐๔๔,๕๑๘ บาท แบ่งออกเป็นเกษตรกรทำการประมงเพาะเลี้ยงสัตว์น้ำจืดจำนวน ๗,๕๔๔ ครัวเรือน พื้นที่เพาะเลี้ยงรวม ๔,๔๓๐.๓๕ ไร่ ผลผลิตจากการเพาะเลี้ยง ๑๐,๗๒๘,๕๗๖ กิโลกรัม มูลค่า ๖๖๒,๓๓๓,๑๑๘ บาท เพิ่มขึ้นจากปี ๒๕๕๙ ร้อยละ ๕.๖ และการจับสัตว์น้ำจากแหล่งน้ำธรรมชาติ มีเกษตรกร จำนวน ๔,๗๔๐ ครัวเรือน ผลผลิตจากการจับสัตว์น้ำจากแหล่งน้ำธรรมชาติ ๔,๒๑๘,๖๐๐ กิโลกรัม มูลค่า ๒๐๖,๗๑๑,๔๐๐ บาท เพิ่มขึ้นจากปี ๒๕๕๙ ร้อยละ ๐.๐๗๙ (ที่มา : สำนักงานประมงจังหวัดนครพนม)

## ๖.๓ การปศุสัตว์

ในปี พ.ศ. ๒๕๖๑ จังหวัดนครพนมมีครัวเรือนเกษตรกรผู้เลี้ยงสัตว์ ๔๗,๔๗๗ ครัวเรือน มูลค่ารวม ๓,๓๖๑.๘๙๔ ล้านบาท มีพื้นที่ปลูกหญ้า ๑๗,๙๘๐ ไร่ และพื้นที่ทุ่งหญ้าสาธารณะ ๑๑๗,๒๘๒.๗๕ ไร่ปศุสัตว์ที่สำคัญ ได้แก่

โคเนื้อ จำนวน ๘๕,๐๓๕ ตัว (โคพื้นเมือง ๕๓,๖๙๕ ตัว โคพันธุ์และโคลูกผสม ๒๖,๓๑๑ ตัว และโคขุน ๕,๐๒๙ ตัว )

กระบือ จำนวน ๕๒,๗๖๙ ตัว

สุกร จำนวน ๔๕,๒๕๓ ตัว

ไก่ จำนวน ๑,๓๔๗,๔๑๗ ตัว (ไก่พื้นเมือง ๑,๑๗๕,๓๔๗ ตัว , ไก่เนื้อ ๗,๐๒๖ ตัว , ไก่ไข่ ๒๐๔,๙๑๓ ตัว )

โดยปศุสัตว์ที่สำคัญของจังหวัดนครพนมคือการเลี้ยงโคขุน และเป็นจังหวัดที่ผลิตโคเนื้อ ลูกผสม โคพื้นเมือง และโคขุนเป็นอันดับ ๓ ของภาคตะวันออกเฉียงเหนือ รองจากจังหวัดสกลนคร และนครราชสีมา มีโรงงานรองรับวัตถุดิบจากเกษตรกร คือบริษัท นครพนม บีพี (ไทยแลนด์) จำกัด ตั้งอยู่ที่อำเภอนาแก จังหวัดนครพนม (เพิ่มเติม : อุตสาหกรรมจังหวัดนครพนม)

(ที่มา : สำนักงานปศุสัตว์จังหวัดนครพนม, กันยายน ๒๕๖๑)

## ๖.๔ การบริการ

จังหวัดนครพนม มีบริการที่พัก โรงแรม รีสอร์ท ๑๐ อันดับที่น่าจับได้ว่าผู้มาเยือนจังหวัดนครพนม นิยมมากที่สุด

๑. เดอะริเวอร์ นครพนม ติดต่อได้ที่ : <http://www.painaidii.com/diary/diary-detail/๐๐๑๗๔๖/lang/th/>

๒. ชาติพนมริเวอร์วิว นครพนม ติดต่อได้ที่ : <http://www.painaidii.com/diary/diary-detail/๐๐๑๗๔๖/lang/th/>

๓. ทองเจ็ด โฮมเทล นครพนม ติดต่อได้ที่ : <http://www.painaidii.com/diary/diary-detail/๐๐๑๗๔๖/lang/th/>

๔. ฟอรัจูน ริเวอร์วิว นครพนม ติดต่อได้ที่ : <http://www.painaidii.com/diary/diary-detail/๐๐๑๗๔๖/lang/th/>

๕. โรงแรมวิวโขง นครพนม ติดต่อได้ที่ : <http://www.painaidii.com/diary/diary-detail/๐๐๑๗๔๖/lang/th/>

๖. เรือนรจนารีสอร์ท ริมโขงชาติพนม นครพนม ติดต่อได้ที่ : <http://www.painaidii.com/diary/diary-detail/๐๐๑๗๔๖/lang/th/>

๗. ไอ โฮเทล นครพนม ติดต่อได้ที่ : <http://www.painaidii.com/diary/diary-detail/๐๐๑๗๔๖/lang/th/>

๘. บ้านอิงอุ่น เกสต์เฮ้าส์ นครพนมติดต่อได้ที่ : <http://www.painaidii.com/diary/diary-detail/๐๐๑๗๔๖/lang/th/>

๙. ณ ธาตุพนม เฟลส นครพนม ติดต่อได้ที่ : <http://www.painaidii.com/diary/diary-detail/๐๐๑๗๔๖/lang/th/>

๑๐. พรณภูมิตร นครพนม ติดต่อได้ที่ : <http://www.painaidii.com/diary/diary-detail/๐๐๑๗๔๖/lang/th/>

## ๖.๕ ด้านการท่องเที่ยว

จังหวัดนครพนมมีทรัพยากรด้านการท่องเที่ยวที่โดดเด่นและหลากหลาย โดยเฉพาะการท่องเที่ยวเชิงศาสนาและวัฒนธรรม ที่มีสิ่งศักดิ์สิทธิ์คู่บ้านคู่เมืองเช่น พระธาตุพนม พระธาตุประจำวันเกิดทั้ง ๗ วัน ประดิษฐานอยู่ โดยให้มีการเชื่อมโยงกับแหล่งท่องเที่ยวของ สปป.ลาว เพื่อสร้างความต้องการด้านการท่องเที่ยวร่วมกันระหว่าง ๓ ประเทศ (ไทย ลาว เวียดนาม) และเชื่อมโยงสู่จีนตอนใต้ และจีนตะวันออก

ในปี ๒๕๕๙ จังหวัดนครพนมมีรายได้จากการท่องเที่ยว จำนวน ๑,๖๙๐.๘๖ ล้านบาท เมื่อเปรียบเทียบกับปี ๒๕๕๘ คิดเป็นร้อยละที่เพิ่มขึ้น ๘.๖๙ และในปี พ.ศ. ๒๕๕๙ มีจำนวนผู้มาเยือนรวม ๑,๐๒๐,๗๖๘ คน เมื่อเปรียบเทียบกับปี พ.ศ. ๒๕๕๘ เพิ่มขึ้นร้อยละ ๓.๘๘ แบ่งเป็นนักท่องเที่ยว ๔๖๓,๕๑๙ คน และนักท่องเที่ยว ๕๕๗,๒๔๙ คน โดยระยะเวลาพำนักเฉลี่ยที่จังหวัดนครพนมของผู้มาเยือนคือ ๒.๓๕ วัน

ตารางแสดงข้อมูลสถิติด้านการท่องเที่ยวของจังหวัดนครพนม พ.ศ. ๒๕๕๗ - ๒๕๕๙

ข้อมูล	๒๕๕๗		๒๕๕๘		๒๕๕๙	
	๒๕๕๗	%Change	๒๕๕๘	%Change	๒๕๕๙	%Change
<b>ผู้เยี่ยมเยือน</b>	๙๑๓,๑๓๘	+ ๔.๔๙	๙๘๒,๖๒๐	+ ๗.๖๑	๑,๐๒๐,๗๖๘	+ ๓.๘๘
ไทย	๘๓๘,๘๕๗	+ ๔.๖๗	๙๐๕,๕๐๑	+ ๗.๙๔	๙๔๑,๔๕๗	+ ๓.๙๗
ต่างชาติ	๗๔,๒๘๑	+ ๒.๔๘	๗๗,๑๑๙	+ ๓.๘๒	๗๙,๓๑๑	+ ๒.๘๔
<b>นักท่องเที่ยว</b>	๔๑๕,๒๕๕	+ ๔.๕๑	๔๔๗,๗๗๙	+ ๗.๘๓	๔๖๓,๕๑๙	+ ๓.๕๒
ไทย	๔๐๕,๙๑๑	+ ๔.๕๙	๔๓๘,๑๑๗	+ ๗.๙๓	๔๕๓,๗๐๒	+ ๓.๕๖
ต่างชาติ	๙,๓๔๔	+ ๑.๑๘	๙,๖๖๒	+ ๓.๔๐	๙,๘๑๗	+ ๑.๖๐
<b>นักท่องเที่ยว</b>	๔๙๗,๘๘๓	+ ๔.๔๗	๕๓๔,๘๔๑	+ ๗.๔๒	๕๕๗,๒๔๙	+ ๔.๑๙
ไทย	๔๓๒,๙๔๖	+ ๔.๗๔	๔๖๗,๓๘๔	+ ๗.๙๕	๔๘๗,๗๕๕	+ ๔.๓๖
ต่างชาติ	๖๔,๙๓๗	+ ๒.๖๗	๖๗,๔๕๗	+ ๓.๘๘	๖๙,๔๙๔	+ ๓.๐๒
<b>ระยะเวลาในการพัก (วัน)</b>	๒.๓๒	+ ๐.๐๑	๒.๓๑	- ๐.๐๑	๒.๓๕	+ ๐.๐๔
ไทย	๒.๓๒	+ ๐.๐๒	๒.๓๑	- ๐.๐๑	๒.๓๕	+ ๐.๐๔
ต่างชาติ	๒.๕๑	- ๐.๐๑	๒.๕๕	+ ๐.๐๔	๒.๕๗	+ ๐.๐๒
<b>รายได้จากการท่องเที่ยว (ล้านบาท)</b>						
<b>ผู้เยี่ยมเยือน</b>	๑,๔๐๗.๒๔	+ ๘.๒๗	๑,๕๕๕.๗๓	+ ๑๐.๕๕	๑,๖๙๐.๘๖	+ ๘.๖๙
ไทย	๑,๓๒๔.๕๖	+ ๘.๔๑	๑,๔๖๖.๑๘	+ ๑๐.๖๙	๑,๕๙๕.๙๑	+ ๘.๘๕

ข้อมูล	๒๕๕๗		๒๕๕๘		๒๕๕๙	
	๒๕๕๗	%Change	๒๕๕๘	%Change	๒๕๕๙	%Change
ต่างชาติ	๘๒.๖๘	+ ๖.๐๐	๘๙.๕๕	+ ๘.๓๑	๙๕.๙๕	+ ๖.๐๓

(ที่มา : สำนักงานการท่องเที่ยวและกีฬาจังหวัดนครพนม)

## ๖.๖ อุตสาหกรรม

ในปี พ.ศ. ๒๕๖๑ จังหวัดนครพนมมีโรงงานจำนวนทั้งสิ้น ๔๗๗ แห่ง จำนวนเงินลงทุนรวม ๗,๔๔๓.๑๒ บาท คนงานทั้งหมด ๔,๖๔๑ คน เป็นชาย ๓,๒๐๖ คน เป็นหญิง ๑,๔๓๕ คน โดยส่วนใหญ่จะเป็นโรงงานอุตสาหกรรมขนาดกลางและขนาดเล็ก และเป็นอุตสาหกรรมที่ใช้วัตถุดิบที่มีในพื้นที่ เช่น อุตสาหกรรมอโลหะ ประเภทผลิตภัณฑ์จากคอนกรีต เช่น อิฐบล็อก เสาว ท่อ แผ่นพื้น ปูนซีเมนต์ผสมเสร็จ, ผลิตเครื่องเรือนจากไม้และผลิตภัณฑ์จากไม้ อุตสาหกรรมอาหาร เช่น โรงสีข้าว โรงงานผลิตน้ำแข็งและน้ำดื่ม และแปรรูปยางพารา เป็นต้น

### สถานการณ์อุตสาหกรรมในจังหวัดนครพนม

จังหวัดนครพนม มีโรงงานที่ได้รับอนุญาตให้ประกอบกิจการ (สะสม) ณ วันที่ ๓๑ สิงหาคม ๒๕๖๑ จำนวนทั้งสิ้น ๔๗๗ โรงงาน เงินลงทุนรวม ๗,๔๔๓.๑๒ ล้านบาท และมีจำนวนคนงาน ๕,๐๕๖ คน แยกตามจำพวกโรงงานตามพระราชบัญญัติโรงงาน พ.ศ. ๒๕๓๕ ได้ดังนี้

จำพวก	จำนวนโรงงาน	จำนวนเงินทุน (ล้านบาท)	จำนวนคนงาน
๒	๙๑	๒๕๒.๐๑๑	๖๓๐
๓	๓๗๑	๖,๖๙๖.๔๙	๔,๔๒๖
รวม	๔๖๒	๖,๙๔๘.๕๐	๕,๐๕๖

### ตารางแสดงจำนวนโรงงานในจังหวัดนครพนมแยกตามรายอำเภอ

ลำดับ	อำเภอ	จำนวนโรงงาน	เงินทุน(ล้านบาท)	คนงาน(คน)
๑	เมืองนครพนม	๑๖๙	๑,๗๔๘.๑๕	๑,๗๕๓
๒	ปลาปาก	๒๑	๑,๓๘๓.๒๒	๑๔๘
๓	ท่าอุเทน	๗๔	๑,๒๗๓.๒๓	๑,๒๓๐
๔	บ้านแพง	๓๖	๗๐๙.๘๘	๓๖๑
๕	ธาตุพนม	๖๘	๑,๐๓๘.๐๗	๔๗๖
๖	เรณูนคร	๑๒	๕๕.๑๔	๑๓๔
๗	นาแก	๓๖	๒๙๘.๖๕	๔๘๒
๘	ศรีสงคราม	๑๗	๑๕๒.๗๑	๑๕๑
๙	นาหว้า	๑๖	๑๓๑.๙๕	๑๔๕
๑๐	โพนสวรรค์	๖	๓๕.๐๘	๓๗
๑๑	นาทม	๓	๘๐.๖๐	๘๔
๑๒	วังยาง	๔	๔๑.๘๐	๕๕
รวม		๔๖๒	๖,๙๔๘.๕๐	๕,๐๕๖



## อุตสาหกรรมที่มีเงินลงทุนมากที่สุด ๕ อันดับแรกของจังหวัดนครพนม

(ข้อมูล ณ ๓๑ สิงหาคม ๒๕๖๑)

- อันดับที่ ๑** อุตสาหกรรมผลิตยานพาหนะและอุปกรณ์รวมทั้งการซ่อมยานพาหนะและอุปกรณ์ เช่น ซ่อมรถยนต์, เคาะพ่นสีรถยนต์ เป็นต้น มีจำนวนทั้งหมด ๙๒ โรงงาน เงินลงทุน ๑,๓๑๘.๓๓ ล้านบาท คนงาน ๔๗๙ คน
- อันดับที่ ๒** อุตสาหกรรมผลิตภัณฑ์โลหะ เช่น ผลิตคอนกรีตผสมเสร็จ, ผลิต บด ผสมปูนคอนกรีต, ผลิตอิฐดินเผา, ทำเสาคอนกรีต เป็นต้น มีจำนวนทั้งหมด ๗๕ โรงงาน เงินลงทุน ๖๗๘.๗๙ ล้านบาท ๕๓๖ คน
- อันดับที่ ๓** อุตสาหกรรมผลิตภัณฑ์โลหะ เช่น ทำผลิตภัณฑ์โลหะด้วยวิธีปั๊มหรือกระแทก, ทำหลังคารีดลอน, ทำแผ่นโลหะรีดลอนเชื่อมโลหะทั่วไป, ทำโครงหลังคารถยนต์และเบาะ เป็นต้น มีจำนวนทั้งหมด ๕๖ โรงงาน เงินลงทุน ๑๘๕.๖๓ ล้านบาท คนงาน ๒๖๖ คน
- อันดับที่ ๔** อุตสาหกรรมแปรรูปไม้และผลิตภัณฑ์จากไม้ เช่น การเลื่อย ไซ ซอย เซาะร่อง หรือ การแปรรูปไม้ด้วยวิธีอื่น, ทำวงกบประตู-หน้าต่าง, บานประตูหน้าต่าง, ทำเครื่องเรือนจากไม้ เป็นต้น มีจำนวนทั้งหมด ๔๒ โรงงาน เงินลงทุน ๑๓๑.๒๕ ล้านบาท คนงาน ๔๑๑ คน
- อันดับที่ ๕** กลุ่มอุตสาหกรรมอาหาร เช่น การทำขนมปัง, การทำลูกชิ้น, การฆ่าสัตว์, การผลิตน้ำแข็ง เป็นต้น มีจำนวนทั้งหมด ๔๐ โรงงาน เงินลงทุน ๖๗๕.๒๑ ล้านบาท คนงาน ๕๙๘ คน

### โรงงานที่สำคัญในจังหวัดนครพนม

- บริษัท โซล่า เพาเวอร์ (นครพนม ๑) จำกัด ทะเบียนโรงงาน ๓-๘๘-๔๓/๕๔ นพ**  
ประกอบกิจการผลิตพลังงานไฟฟ้าจากเซลล์แสงอาทิตย์ ๖ เมกะวัตต์  
ที่ตั้งโรงงาน/ที่ตั้งสำนักงาน เลขที่ ๘๑/๑ หมู่ที่ ๓ ต.มหาชัย อ.ปลาปาก จ.นครพนม ๔๘๑๖๐  
เงินลงทุน ๖๓๐ ล้านบาท คนงาน ๑๒ คน  
โทรศัพท์ ๐๒-๗๑๔๗๙๕
- บริษัท โซล่า เพาเวอร์ (นครพนม ๒) จำกัด ทะเบียนโรงงาน ๓-๘๘-๑๔๘/๕๖ นพ**  
ประกอบกิจการผลิตพลังงานไฟฟ้าจากเซลล์แสงอาทิตย์ ๖ เมกะวัตต์  
ที่ตั้งโรงงาน/ที่ตั้งสำนักงาน เลขที่ ๘๔/๒ หมู่ที่ ๓ ต.มหาชัย อ.ปลาปาก จ.นครพนม ๔๘๑๖๐  
เงินลงทุน ๖๓๐ ล้านบาท คนงาน ๘ คน  
โทรศัพท์ ๐๒-๗๑๒๙๕๐๑
- บริษัท โซล่า เพาเวอร์ (นครพนม ๓) จำกัด ทะเบียนโรงงาน ๓-๘๘-๑๖๑/๕๖ นพ**  
ประกอบกิจการผลิตพลังงานไฟฟ้าจากเซลล์แสงอาทิตย์ ๖ เมกะวัตต์  
ที่ตั้งโรงงาน/ที่ตั้งสำนักงาน เลขที่ ๘ หมู่ที่ ๖ ต.ฝั่งแดง อ.ธาตุพนม จ.นครพนม ๔๘๑๑๐  
เงินลงทุน ๖๓๐ ล้านบาท คนงาน ๑๒ คน  
โทรศัพท์ ๐๒-๗๑๒๙๕๐๑
- ห้างหุ้นส่วนจำกัด แสงตะวัน รับเบอร์ ทะเบียนโรงงาน ๓-๕๒(๓)-๒๐/๕๘ นพ**  
ประกอบกิจการผลิตยางแท่ง STR ๑๐, STR ๒๐, ยาง Compound และยางแผ่นรมควัน RSS  
ที่ตั้งโรงงาน/ที่ตั้งสำนักงาน เลขที่ ๓๗ หมู่ที่ ๑๑ ต.หนองซน อ.นาทม จ.นครพนม ๔๘๑๔๐

เงินลงทุน ๔๓๘ ล้านบาท คนงาน ๑๒๐ คน  
โทรศัพท์ ๐๔๒-๕๓๐๘

**๕. การยางแห่งประเทศไทย ทะเบียนโรงงาน จ ๓-๕๒(๓)-๖/๕๔ นพ**

ประกอบกิจการผลิตยางแท่ง STR ๒๐  
ที่ตั้งโรงงาน/ ที่ตั้งสำนักงาน บ้านหนองสาหร่าย หมู่ ๒ ต. พนม อ.ท่าอุเทน จ.นครพนม ๔๘๐๐๐  
เงินลงทุน ๒๕๔.๖๐ ล้านบาท คนงาน ๑๒๐ คน  
โทรศัพท์ ๐๘๑-๑๘๔๘๑๔๗

**๖. บริษัท โรงสีนาแกพงษ์เจริญ จำกัด ทะเบียนโรงงาน จ ๓-๙(๑)-๑/๕๔นพ**

ประกอบกิจการสีข้าว, โรงอบเมล็ดข้าวเปลือกและเก็บรักษาหรือลำเลียงเมล็ดข้าวเปลือกในไซโล  
ที่ตั้งโรงงาน/ ที่ตั้งสำนักงาน เลขที่ ๑๔๔ หมู่ที่ ๑๐ ต.นาคู อ.นาแก จ.นครพนม ๔๘๑๓๐  
เงินลงทุน ๖๗.๗๖ ล้านบาท คนงาน ๖ คน  
โทรศัพท์ ๐๔๒-๕๗๑๑๖๓

**๗. บริษัท ทีพีเอส แมททีเรียล จำกัดทะเบียนโรงงาน จ ๓-๕๕-๕/๕๔นพ**

ประกอบกิจการผลิตจอกดินเผา จาน ถ้วยชามเซรามิก และผลิตภัณฑ์ไม้และภาชนะที่ทำจาก  
ดินเผาทุกประเภทที่  
ที่ตั้งโรงงาน/ ที่ตั้งสำนักงาน เลขที่ ๑๔๖ หมู่ที่ ๘ ต.ดอนเตย อ.นาทม จ.นครพนม ๔๘๑๔๐  
เงินลงทุน ๖๓ ล้านบาท คนงาน ๗๒ คน  
โทรศัพท์ ๐๘๑-๒๘๖๗๗๘๘

**๘. บริษัท บีพี อินเตอร์เนชั่นแนล จำกัด ทะเบียนโรงงาน จ ๓-๙๘-๒/๕๔ นพ**

ประกอบกิจการ ซักรีด ซักแห้ง ซักฟอก รีด อัด ผ้า ฯ  
ที่ตั้งโรงงาน/ ที่ตั้งสำนักงาน ๓๒๐ หมู่ที่ ๒ ต.บ้านผึ้ง อ.เมือง จ.นครพนม ๔๘๐๐๐  
เงินลงทุน ๒๕.๕ ล้านบาท คนงาน ๒๐ คน  
โทรศัพท์ ๐๙๗-๐๑๓๗๕๒๐

**๙. บริษัท นครพนม บีพี (ไทยแลนด์) จำกัด ทะเบียนโรงงาน จ ๓-๙(๑)-๙/๕๖ นพ**

ประกอบกิจการฆ่า ช้าแหละโคขุน  
ที่ตั้งโรงงาน/ ที่ตั้งสำนักงาน เลขที่ ๒๑๖ ถ.จอมมณี-ดงหลวง หมู่ที่ ๔ ต.พิมาน อ.นาแก  
จ.นครพนม ๔๘๑๓๐ เงินลงทุน ๒๑ ล้านบาท คนงาน ๑๒ คน  
โทรศัพท์ ๐๘๙-๕๗๒๕๘๖๐

**๑๐. บริษัท นครพนมธัญญโรจน์ จำกัด ทะเบียนโรงงาน ๓-๙(๑)-๑๐/๕๘ นพ**

ประกอบกิจการสีข้าว  
ที่ตั้งโรงงาน/ ที่ตั้งสำนักงาน เลขที่ ๙๐ ถ.นครพนม-สกลนคร หมู่ที่ ๔ ต.วังตามัว อ.เมืองนครพนม  
จ.นครพนม ๔๘๑๓๐ เงินลงทุน ๒๑ ล้านบาท คนงาน ๑๒ คน  
โทรศัพท์ ๐๘๖-๕๙๑๓๘๔



สถิติมูลค่าการค้าชายแดนระหว่างประเทศไทย – สปป.ลาว ด้านจังหวัดนครพนม

ปี ๒๕๕๙ (เดือนมกราคม – ธันวาคม ๒๕๕๙) เทียบกับปี ๒๕๕๘

เดือน	มูลค่าการค้า		เปรียบเทียบ		นำเข้า		เปรียบเทียบ		ส่งออก		เปรียบเทียบ		ดุลการค้า		เปรียบเทียบ	
	ปี 2559	ปี 2558	+(เพิ่ม) – (ลด)	%	ปี 2559	ปี 2558	+(เพิ่ม) – (ลด)	%	ปี 2559	ปี 2558	+(เพิ่ม) – (ลด)	%	ปี 2559	ปี 2558	+(เพิ่ม) – (ลด)	%
ม.ค.	12,169,272,197.32	11,495,883,578.13	673,388,619.18	5.86	5,136,678,255.13	5,501,669,644.67	-364,991,389.54	-6.63	7,032,593,942.18	5,994,213,933.46	1,038,380,008.72	17.32	1,8915,687.05	492,544,288.79	-1,403,371,398.26	284.92
ก.พ.	6,403,650,632.77	6,573,877,265.95	-170,226,633.18	-2.59	2,775,004,144.33	3,351,497,127.51	-576,492,983.18	-17.20	3,628,646,488.44	3)222)380)138.44	406,266,350.00	12.61	853,642,344.11	-129,116,989.07	982,759,333.18	-761.14
มี.ค.	9,272,545,464.77	9,141,692,521.01	130,852,943.76	1.43	5,190,677,733.14	4,439,572,835.59	751,104,897.55	16.92	4,081,867,731.63	4)702)119)685.42	-620,251,953.79	-13.19	-1,108,810,001.51	262,546,849.83	-1,371,356,851.34	-522.33
รวม	27,845,468,294.85	27,211,453,365.09	634,014,929.76	1.33	13,102,360,132.60	13,292,739,607.77	-190,379,475.17	-1.43	14,743,108,162.25	13,918,713,757.32	824,394,404.93	5.92	1,640,748,029.65	625,974,149.55	1,014,773,880.10	162.11
เม.ย.	6,804,891,104.28	6,687,846,496.87	177,044,607.41	2.65	3,530,364,084.42	2,275,356,578.93	1,255,007,505.49	55.16	3,334,527,019.86	4,412,489,917.94	-1,077,962,898.08	-24.43	-195,837,064.56	2,137,133,339.01	-2,332,970,403.57	-109.16
พ.ค.	10,410,574,583.22	9,100,953,323.26	1,309,621,259.96	14.39	4,233,948,925.98	3,384,417,554.43	849,531,371.55	25.10	6,176,625,657.24	5,716,535,768.83	460,089,888.41	8.05	1,942,676,731.26	2,332,118,214.40	-389,441,483.14	-16.70
มิ.ย.	8,263,713,004.55	9,202,107,334.75	-938,394,330.20	-10.20	4,345,403,905.40	4,097,053,375.88	248,350,529.52	6.06	3,918,309,099.15	5,105,053,958.87	-1,186,744,859.72	-23.25	-427,094,806.25	1,008,000,582.99	-1,435,095,389.24	-142.37
รวม	25,539,178,692.05	24,990,907,154.88	548,271,537.17	2.19	12,109,716,915.80	9,756,827,509.24	2,352,889,406.56	24.12	13,429,461,776.25	15,234,079,645.64	-1,804,617,869.39	-39.63	1,319,744,860.45	5,477,252,136.40	-4,157,507,275.95	-268.23
ก.ค.	7,265,360,285.86	7,515,494,896.06	-250,134,610.20	-3.33	3,468,196,185.33	3,237,221,024.21	230,975,161.12	7.13	3,797,164,100.53	4,278,273,871.85	-481,109,771.32	-11.25	328,967,915.20	1,041,052,847.64	-712,084,932.44	-68.40
ส.ค.	6,643,507,452.57	8,760,322,267.64	-2,116,814,815.07	-24.16	2,419,291,136.26	4,027,108,373.37	-1,607,817,237.11	-39.92	4,224,216,316.31	4,733,213,894.27	-508,997,577.96	-10.75	1,804,925,180.05	706,105,520.90	1,098,819,659.15	155.62
ก.ย.	7,422,290,489.46	11,258,354,053.13	-3,836,063,563.67	-34.07	2,215,233,191.16	5,529,969,115.79	-3,214,735,924.63	-58.13	5,107,057,298.30	5,728,384,937.34	-621,327,639.04	-10.85	2,791,824,107.14	198,415,821.55	2,593,408,285.59	1,307.06
รวม	21,331,158,227.89	27,534,171,216.83	-6,203,012,988.94	-22.53	8,202,720,512.75	12,794,298,513.37	-4,591,578,000.62	-35.89	13,128,437,715.14	14,739,872,703.46	-1,611,434,988.32	-10.93	4,925,717,202.39	1,945,574,190.09	2,980,143,012.30	153.18
ต.ค.	6,453,581,275.32	9,268,779,993.62	-2,815,198,718.30	-30.37	2,727,530,119.31	3,922,770,276.39	-1,195,240,157.08	-30.47	3,726,051,156.01	5,346,009,717.23	-1,619,958,561.22	-30.30	998,521,036.70	1,423,239,440.84	-424,718,404.14	-29.84
พ.ย.	7,038,685,973.39	10,408,910,980.73	-3,370,225,007.34	-32.38	3,159,630,252.26	4,109,904,111.78	-950,273,859.52	-23.12	3,879,055,721.13	6,299,006,868.95	-2,419,951,147.82	-38.42	719,425,468.87	2,189,102,757.17	-1,469,677,288.30	-68.14
ธ.ค.	8,082,773,672.97	10,239,063,053.33	-2,156,286,380.36	-21.06	2,704,959,885.31	2,816,413,208.24	-111,453,322.93	-3.96	5,377,813,787.66	7,422,649,845.09	-2,044,836,057.43	-27.55	2,672,853,902.35	4,606,236,636.85	-1,933,382,734.50	-41.97
รวม	21,575,040,921.68	29,916,754,027.68	-8,341,713,106	-27.88	8,592,120,256.88	10,849,087,596.41	-2,256,967,339.5	-20.80	12,982,920,664.80	19,067,666,431.27	-6,084,745,766.47	-31.91	4,390,800,407.92	8,218,578,834.86	-3,827,778,426.94	-46.57
รวมทั้งสิ้น	96,290,846,136.47	109,653,285,764.48	-13,362,439,628.01	-12.19	42,006,917,818.03	46,692,953,226.79	-4,686,035,408.7	-10.04	54,283,928,318.44	62,960,332,537.69	-8,676,404,219.25	-13.78	12,277,010,500.41	16,267,379,310.9	-3,990,368,810.49	-24.53

(วิเคราะห์โดยสำนักงานพาณิชย์จังหวัดนครพนม โดยความร่วมมือจากด่านศุลกากร)

## ๖.๗ การพาณิชย์และกลุ่มอาชีพ

จังหวัดนครพนมมีช่องทางการค้า ๖ ช่องทาง ประกอบด้วย จุดผ่านแดนถาวร ๒ แห่ง และจุดผ่อนปรน ๔ แห่ง ดังนี้

๑) จุดผ่านแดนถาวรสะพานมิตรภาพ ๓ (นครพนม-คำม่วน) บริเวณบ้านห้อม ตำบลอาจสามารถ อำเภอเมืองนครพนม เป็นเขตติดต่อกับบ้านเวินใต้ เมืองท่าแขก แขวงคำม่วน เปิดตั้งแต่ ๐๖.๐๐ - ๒๒.๐๐ น. ทุกวัน

๒) จุดผ่านแดนถาวร ท่าเทียบเรือเทศบาลเมืองนครพนม ตำบลในเมือง อำเภอเมืองนครพนม ติดต่อกับเมืองท่าแขก แขวงคำม่วน เปิดตั้งแต่ ๐๘.๐๐ - ๑๘.๐๐ น. ทุกวัน

๓) จุดผ่อนปรนบ้านนาหว้า หมู่ ๒ ตำบลบ้านกลาง อำเภอเมืองนครพนม เป็นเขตติดต่อกับบ้านปากเป้ง เมืองท่าแขก เปิดตั้งแต่ ๐๗.๓๐ - ๑๕.๐๐ น. ทุกวันอังคารและวันพฤหัสบดี

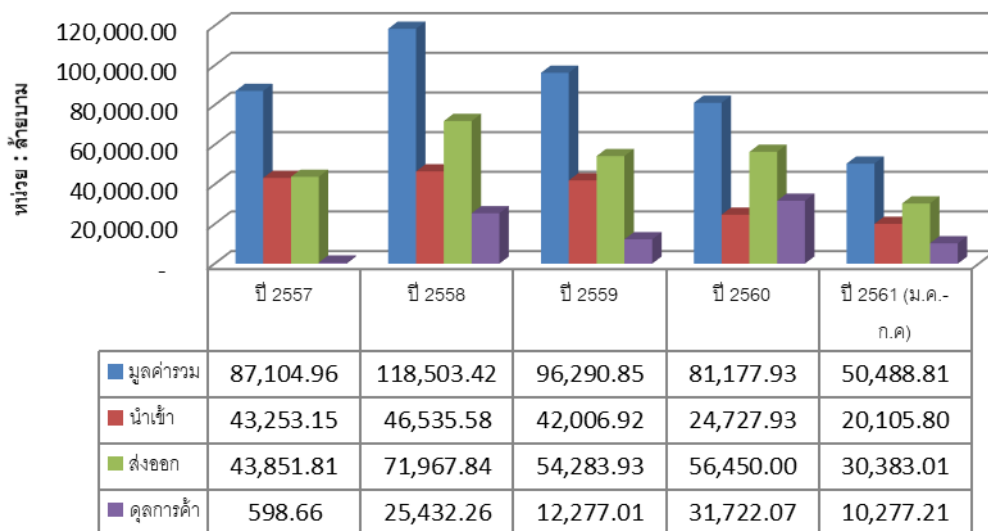
๔) จุดผ่อนปรนบ้านโพธิ์ไทร ตำบลไผ่ล้อม อำเภอบ้านแพง เป็นเขตติดต่อกับบ้านท่าสะอาด เมืองปากกระดิ่ง แขวงบอลิคำไซ เปิดตั้งแต่ ๐๘.๐๐ - ๑๖.๐๐ น. ทุกวันจันทร์ถึงวันศุกร์

๕) จุดผ่อนปรนบ้านธาตุพนมสามัคคี หมู่ที่ ๒ อำเภอธาตุพนม เป็นเขตติดต่อกับบ้านด่าน เมืองหนองบก แขวงคำม่วน เปิดตั้งแต่ ๐๗.๐๐ - ๑๕.๐๐ น. ทุกวันจันทร์และวันพฤหัสบดี

๖) จุดผ่อนปรนบ้านท่าอุเทน ตำบลท่าอุเทน อำเภอท่าอุเทน เป็นเขตติดต่อกับบ้านหินปูน เมืองหินปูน แขวงคำม่วน เปิดตั้งแต่ ๐๘.๐๐ - ๑๖.๐๐ น. ทุกวันจันทร์และวันพฤหัสบดี

ทั้งนี้มูลค่าการค้าชายแดนรวมช่วงเดือนมกราคม - สิงหาคม ๒๕๖๐ ของจังหวัดนครพนม มีมูลค่า ๕๔,๗๒๓.๖๘ ล้านบาท เปรียบเทียบกับช่วงเดียวกันของปีก่อน มกราคม - สิงหาคม ๒๕๕๙ มีมูลค่า ๖๗,๒๙๓.๕๑ ล้านบาท มูลค่าลดลง ๑๒,๕๖๙.๘๓ ล้านบาท หรือลดลงร้อยละ ๑๘.๖๗ สำหรับในปี ๒๕๕๙ ได้เปรียบดุลการค้า ๑๒,๒๗๗.๐๑ ล้านบาท คิดเป็นร้อยละ ๑๒.๗๕ ของมูลค่าการค้ารวม ลดลงจากปี ๒๕๕๘ เท่ากับ ๑๓,๑๕๕.๒๕ หรือลดลงร้อยละ ๕๑.๗๒ และในช่วง ๖ เดือนแรกของปี ๒๕๖๐ มีดุลการค้า ๑๕,๓๙๙.๑๑ ล้านบาท คิดเป็นร้อยละ ๖๘.๒๘ ของมูลค่ารวม

แผนภูมิแสดงมูลค่าการค้าชายแดน ๒๕๕๗ - ๒๕๖๑ (ม.ค.-ก.ค.)



(ที่มา : ด้านศุลกากรนครพนม ๒๕๕๙)

สินค้านำเข้าที่สำคัญ ได้แก่ อุปกรณ์อิเล็กทรอนิกส์ พลังงานไฟฟ้า แผ่นเวเฟอร์ ปูนผง คอมพิวเตอร์พร้อมอุปกรณ์ ครอบชุด และแท็บเล็ต บัญชีมี ส่วนประกอบเบาะรถยนต์ หินผาบด อุปกรณ์จัดยัดทำด้วยอลูมิเนียม เสื้ออวาล์วขึ้นบน-ล่าง เป็นต้น

สินค้าส่งออกที่สำคัญ ได้แก่ ที่สำคัญคือ ขนุน ชมพู่ ทุเรียน มะขาม ลำไย เครื่องดื่มบำรุงกำลัง มะม่วง มังคุด ลำไยอบแห้ง ทุเรียนแช่แข็ง โซลาร์เซลล์ โค กระบือมีชีวิต หน่วยภายใน-ภายนอกเครื่องปรับอากาศ ผงซักฟอก น้ำยาซักผ้า น้ำยาล้างจาน และสบู่ ผลิตภัณฑ์ปิโตรเลียมและสิ่งปรุงแต่ง เป็นต้น

**ตารางมูลค่าการค้าชายแดนและการค้าผ่านแดน ปี พ.ศ. ๒๕๕๗ - ๒๕๖๑ (ม.ค.-ก.ค.๖๑)**

มูลค่าการค้าชายแดน (นำเข้า + ส่งออก) ที่ผ่านด่านศุลกากรนครพนม หน่วย : ล้านบาท

ประเภท	ปี ๒๕๕๗	ปี ๒๕๕๘	ปี ๒๕๕๙	ปี ๒๕๖๐	ปี ๒๕๖๑ (ม.ค.-ก.ค)
มูลค่ารวม	๘๗,๑๐๔.๘๘	๑๑๘,๕๐๓.๔๒	๙๖,๒๙๐.๘๕	๘๑,๑๗๗.๙๓	๕๐,๔๘๘.๘๑
นำเข้า	๔๓,๒๕๓.๑๐	๔๖,๕๓๕.๕๘	๔๒,๐๐๖.๙๒	๒๔,๗๒๗.๙๓	๒๐,๑๐๕.๘๐
ส่งออก	๔๓,๘๕๑.๗๘	๗๑,๙๖๗.๘๔	๕๔,๒๘๓.๙๓	๕๖,๔๕๐.๐๐	๓๐,๓๘๓.๐๑
ดุลการค้า	๕๙๘.๖๘	๒๕,๔๓๒.๒๗	๑๒,๒๗๗.๐๑	๓๑,๗๒๒.๐๗	๑๐,๒๗๗.๒๑

**มูลค่าสินค้าผ่านแดน จาก สปป.ลาว ไปประเทศที่ ๓ (ขาเข้า) และจาก ประเทศที่ ๓ ไป สปป.ลาว (ขาออก)**

ประเภท	ปี ๒๕๕๗	ปี ๒๕๕๘	ปี ๒๕๕๙	ปี ๒๕๖๐	ปี ๒๕๖๑ (ม.ค.-ก.ค)
มูลค่าสินค้าผ่านแดน ขาเข้า	๔๑๖.๓๒	๖๙๐.๘๓	๒,๗๓๐.๔๒	๔๘๙.๖๘	๒๔๑.๖๔
มูลค่าสินค้าผ่านแดน ขาออก	๑,๗๙๓.๗๗	๕,๔๘๙.๙๗	๖,๔๙๑.๙๙	๓,๘๓๘.๖๗	๒,๐๗๕.๖๓
รวม	๒,๒๑๐.๐๙	๖,๑๘๐.๘๐	๙,๒๒๒.๔๑	๔,๓๒๘.๓๕	๒,๓๑๗.๒๗

**ตารางรวมมูลค่าการค้าชายแดน และผ่านแดน**

ประเภท	ปี ๒๕๕๗	ปี ๒๕๕๘	ปี ๒๕๕๙	ปี ๒๕๖๐	ปี ๒๕๖๑ (ม.ค.-ก.ค)
ผ่านด่านศุลกากร	๘๗,๑๐๔.๘๘	๑๑๘,๕๐๓.๔๒	๙๖,๒๙๐.๘๕	๘๑,๑๗๗.๙๓	๕๐,๔๘๘.๘๑
ผ่านแดน (ขาเข้า+ขาออก)	๒,๒๑๐.๐๙	๖,๑๘๐.๘๐	๙,๒๒๒.๔๑	๔,๓๒๘.๓๕	๒,๓๑๗.๒๗
รวม	๘๙,๓๑๔.๙๗	๑๒๔,๖๘๔.๒๒	๑๐๕,๕๑๓.๒๕	๘๕,๕๐๖.๒๘	๕๒,๘๐๖.๐๘

กลุ่มอาชีพ ข้อมูล ณ วันที่ ๑ มกราคม ๒๕๖๑

ที่	ชื่อกลุ่มอาชีพ	ประเภทกลุ่มอาชีพ	สถานะกลุ่มอาชีพ	สินค้าหลักของกลุ่มอาชีพ	ที่อยู่	หมู่	ตำบล	อำเภอ	จังหวัด	รหัสไปรษณีย์	โทรศัพท์
อาหารแปรรูป			๑๑								
๑	กลุ่มกาละแมสุขสบาย	อาหารแปรรูป	ดำเนินธุรกิจ	กาละแม	๕๘	๑	ธาตุพนมเหนือ	ธาตุพนม	นครพนม	๔๘๑๑๐	๐๘๖๕๕๑๓๖๙๙
๒	กลุ่มสตรีสหกรณ์บ้านแก้งโพธิ์	อาหารแปรรูป	ดำเนินธุรกิจเป็นครั้งคราว	กาละแม	๕๙	๒	น้ำก่ำ	ธาตุพนม	นครพนม	๔๘๑๑๐	๐๔๒๕๕๔๐๕๔๘
๓	กลุ่มสหกรณ์บ้านแสนพัน	อาหารแปรรูป	ดำเนินธุรกิจเป็นครั้งคราว	กระเทียมดอง	๗	๒	แสนพัน	ธาตุพนม	นครพนม	๔๘๑๑๐	-
๔	กลุ่มสตรีสหกรณ์บ้านนาฮ่อม	อาหารแปรรูป	ดำเนินธุรกิจเป็นครั้งคราว	ถั่วตัด ถั่วเคลือบ	๖	๒	นาเลียง	นาแก	นครพนม	๔๘๑๓๐	๐๘๗๕๕๘๘๖๕
๕	สตรีสหกรณ์บ้านหมู่มั่น	อาหารแปรรูป	ดำเนินธุรกิจ	แปรรูปปลา	๑๐๓	๗	ดอนเตย	นาทม	นครพนม	๔๘๑๔๐	๐๘๙๒๕๑๖๙๔๖
๖	กลุ่มสตรีสหกรณ์บ้านขามเตี้ยเหนือ	อาหารแปรรูป	ดำเนินธุรกิจเป็นครั้งคราว	ขนมจีนน้ำปลาร้า	๒๐๔	๑๖	นาขาม	โพนสวรรค์	นครพนม	๔๘๑๙๐	๐๘๗๘๑๙๔๕๒๔
๗	กลุ่มสตรีสหกรณ์บ้านหนองปลาตุ๊กหมู ๒๒	อาหารแปรรูป	ดำเนินธุรกิจเป็นครั้งคราว	ขนมไทย	๘๕	๒๒	บ้านผึ้ง	เมืองนครพนม	นครพนม	๔๘๐๐๐	๐๘๙๘๔๒๐๔๐๑
๘	กลุ่มแม่บ้านเกษตรกรนางามเหนือ	อาหารแปรรูป	ดำเนินธุรกิจ	น้ำพริก/พริกผง	๒๐	๓	นางาม	เรณูนคร	นครพนม	๔๘๑๗๐	๐๘๖๒๒๔๕๕๑๒
๙	กลุ่มสตรีสหกรณ์บ้านหนองย่างขึ้น	อาหารแปรรูป	ดำเนินธุรกิจ	ถั่วตัด,ข้าวเกรียบ	๓๘	๒	หนองย่างขึ้น	เรณูนคร	นครพนม	๔๘๑๗๐	๐๘๑๑๘๙๖๑๑๔
๑๐	กลุ่มสตรีสหกรณ์บ้านโพนสว่าง	อาหารแปรรูป	ดำเนินธุรกิจ	ขนมไทย	๒๒๑	๗	โพนสว่าง	ศรีสงคราม	นครพนม	๔๘๑๕๐	๐๘๗๒๑๑๕๕๘๑
๑๑	กลุ่มสตรีสหกรณ์การเกษตรสามผงร่วมใจ	อาหารแปรรูป	ดำเนินธุรกิจเป็นครั้งคราว	ปลาร้า,ปลาส้ม	๑๔	๑	สามผง	ศรีสงคราม	นครพนม	๔๘๑๕๐	-
ผ้าและเครื่องแต่งกาย			๑๘								
๑๒	กลุ่มทอผ้าพื้นเมืองบ้านเวินพระบาท	ผ้าและเครื่องแต่งกาย	ดำเนินธุรกิจ	ผ้าพื้นเมือง	๓๖/๑	๑	เวินพระบาท	ท่าอุเทน	นครพนม	๔๘๑๒๐	๐๘๙๒๒๗๓๐๓๗
๑๓	กลุ่มสตรีตำบลหนองสังข์	ผ้าและเครื่องแต่งกาย	ดำเนินธุรกิจเป็นครั้งคราว	ผ้าฝ้าย	๗	๒	หนองสังข์	นาแก	นครพนม	๔๘๑๓๐	๐๘๖๒๔๐๓๕๒๖
๑๔	กลุ่มทอผ้ามัดหมี่บ้านนาทม	ผ้าและเครื่องแต่งกาย	ดำเนินธุรกิจ	ทอผ้าพื้นเมือง	๘๗	๔	นาทม	นาทม	นครพนม	๔๘๑๔๐	๐๙๓๔๕๒๔๗๑๐
๑๕	กลุ่มสตรีสหกรณ์บ้านชะหว้า	ผ้าและเครื่องแต่งกาย	ดำเนินธุรกิจ	ผ้าพื้นเมือง	๘/๑	๕	ท่าเรือ	นาหว้า	นครพนม	๔๘๑๘๐	๐๘๙๖๒๓๕๑๑๗
๑๖	กลุ่มชุมชนบ้านนาพระ	ผ้าและเครื่องแต่งกาย	ดำเนินธุรกิจ	ผ้ายกมุก	๖	๖	นาพระ	นาหว้า	นครพนม	๔๘๑๘๐	๐๘๖๘๖๔๕๒๑๗

ข้อมูลจำนวนกลุ่มอาชีพแยกตามประเภทผลิตภัณฑ์ จังหวัดนครพนม ข้อมูล ณ วันที่ 1 มกราคม 2561

ที่	ชื่อกลุ่มอาชีพ	ประเภทกลุ่มอาชีพ	สถานะกลุ่มอาชีพ	สินค้าหลักของกลุ่มอาชีพ	ที่อยู่	หมู่	ตำบล	อำเภอ	จังหวัด	รหัสไปรษณีย์	โทรศัพท์
๑๗	กลุ่มสตรีสหกรณ์บ้านหนองแวง	ผ้าและเครื่องแต่งกาย	ดำเนินธุรกิจเป็นครั้งคราว	ผ้าพื้นเมือง	๑๓๘	๑	หนองแวง	บ้านแพง	นครพนม	๔๘๑๔๐	๐๘๖๐๓๗๒๖๙๗
๑๘	กลุ่มสตรีสหกรณ์บ้านหนองผักตบพลังใหม่	ผ้าและเครื่องแต่งกาย	ดำเนินธุรกิจ	ผ้ายกมุก	๑๔๓	๙	นาหัวบ่อ	โพนสวรรค์	นครพนม	๔๘๑๙๐	๐๘๖๒๓๒๔๖๒๒
๑๙	กลุ่มสตรีสหกรณ์บ้านโพนเจริญ	ผ้าและเครื่องแต่งกาย	ดำเนินธุรกิจเป็นครั้งคราว	ทอผ้า	๙๒	๑๐	โพนจาน	โพนสวรรค์	นครพนม	๔๘๑๙๐	๐๘๙๖๒๓๕๑๑๗
๒๐	กลุ่มตัดเย็บเสื้อผ้าบ้านยอดเมืองขวาง	ผ้าและเครื่องแต่งกาย	ดำเนินธุรกิจเป็นครั้งคราว	ตัดเย็บเสื้อผ้า	ค่ายพระยอด	-	ค่ายพระยอด	เมืองนครพนม	นครพนม	๔๘๐๐๐	๐๘๙๙๘๘๓๔๓๐

๒๑	กลุ่มสตรีสหกรณ์บ้านหนองปลาตุก	ผ้าและเครื่องแต่งกาย	ดำเนินธุรกิจเป็นครั้งคราว	ทอผ้า	๕๘	๒๑	บ้านผึ้ง	เมืองนครพนม	นครพนม	๔๘๐๐๐	๐๘๔๗๙๙๓๙๒๑
๒๒	กลุ่มแม่บ้านเกษตรกรบ้านท่าลาด	ผ้าและเครื่องแต่งกาย	ดำเนินธุรกิจ	ผ้าพื้นเมือง	๘	๑	ท่าลาด	เรณูนคร	นครพนม	๔๘๑๗๐	๐๘๗๐๗๐๐๕๖๖
๒๓	กลุ่มสตรีบ้านนาขาม	ผ้าและเครื่องแต่งกาย	ดำเนินธุรกิจ	ไหมพรม	๔๖	๙	นาขาม	เรณูนคร	นครพนม	๔๘๑๗๐	๐๘๗๘๖๖๐๒๒๓
๒๔	กลุ่มสตรีสหกรณ์บ้านโคกกลาง	ผ้าและเครื่องแต่งกาย	ดำเนินธุรกิจเป็นครั้งคราว	ผ้าพื้นเมือง	๕๙	๗	เรณูใต้	เรณูนคร	นครพนม	๔๘๑๗๐	๐๘๙๘๑๑๙๖๔๒
๒๕	กลุ่มสตรีสหกรณ์บ้านหนองสะโน	ผ้าและเครื่องแต่งกาย	ดำเนินธุรกิจเป็นครั้งคราว	ผ้าย้อมสีธรรมชาติ	๑	๓	วังยาง	วังยาง	นครพนม	๔๘๑๓๐	๐๘๕๖๔๘๐๑๖๙
๒๖	กลุ่มทอผ้าบ้านท่าโขง	ผ้าและเครื่องแต่งกาย	ดำเนินธุรกิจ	ผ้ามัดหมี่	-	๘	บ้านข่า	ศรีสงคราม	นครพนม	๔๘๑๕๐	๐๘๙๘๔๓๓๑๙๕
๒๗	กลุ่มแม่บ้านเกษตรกรบ้านดงน้อย	ผ้าและเครื่องแต่งกาย	ดำเนินธุรกิจ	ทอผ้ามัดหมี่	๑๒๔	๕	สามผง	ศรีสงคราม	นครพนม	๔๘๑๕๐	๐๘๔๔๑๘๓๕๓๘
๒๘	กลุ่มสตรีสหกรณ์บ้านสามผง	ผ้าและเครื่องแต่งกาย	ดำเนินธุรกิจ	ผ้าพื้นเมือง	๑	๑	สามผง	ศรีสงคราม	นครพนม	๔๘๑๕๐	๐๘๑๑๕๐๓๖๑๑
๒๙	กลุ่มแปรรูปอาหารบ้านอ้วน	อาหารแปรรูป	ดำเนินธุรกิจ	ปลาร้า	๑๓๙	๔	หาดแพง	ศรีสงคราม	นครพนม	๔๘๑๕๐	๐๘๔๗๙๙๗๙๕๕
ของใช้/ของตกแต่ง/ของที่ระลึก/เครื่องประดับ ๑๗											
๓๐	กลุ่มสตรีสหกรณ์บ้านนาแก	ของใช้/ของตกแต่ง/ของที่ระลึก/เครื่องประดับ	ดำเนินธุรกิจเป็นครั้งคราว	ดอกไม้ประดิษฐ์	๕๔	๙	ดอนนางหงษ์	ธาตุพนม	นครพนม	๔๘๑๑๐	๐๘๕๗๔๘๑๑๓๔
๓๑	กลุ่มจักสานตะกร้าหวายวัดบ้านหัวดอน	ของใช้/ของตกแต่ง/ของที่ระลึก/เครื่องประดับ	ดำเนินธุรกิจเป็นครั้งคราว	ตะกร้าหวาย	๑๙๗	๘	ธาตุพนม	ธาตุพนม	นครพนม	๔๘๑๑๐	๐๔๒๕๒๕๕๔๘๘
๓๒	กลุ่มจักสานบ้านธาตุน้อย	ของใช้/ของตกแต่ง/ของที่ระลึก/เครื่องประดับ	ดำเนินธุรกิจเป็นครั้งคราว	สานตะกร้าพลาสติก	๕๔	๕		พระกลางทุ่ง	นครพนม	๔๘๑๑๐	๐๘๓๓๗๔๓๗๔๖
๓๓	กลุ่มสหกรณ์บ้านโพนแพง	ของใช้/ของตกแต่ง/ของที่ระลึก/เครื่องประดับ	ดำเนินธุรกิจเป็นครั้งคราว	หมอนปักทอง	๑๗๓	๑	โพนทอง	ธาตุพนม	นครพนม	๔๘๑๑๐	๐๘๗๘๖๐๔๘๑๐ ๐๘๗๘๕๕๗๘๓๕
๓๔	กลุ่มจักสานไม้ไผ่บาทม	ของใช้/ของตกแต่ง/ของที่ระลึก/เครื่องประดับ	ดำเนินธุรกิจเป็นครั้งคราว	ผลิตภัณฑ์จากไม้ไผ่	๑๔๒	๑๐	นาทม	นาทม	นครพนม	๔๘๑๔๐	๐๘๖๒๓๘๐๐๘๔ ๐๘๙๐๐๘๓๖๐๘
๓๕	กลุ่มสตรีสหกรณ์จักสานกกบ้านดอนแดง	ของใช้/ของตกแต่ง/ของที่ระลึก/เครื่องประดับ	ดำเนินธุรกิจเป็นครั้งคราว	จักสานกก	๑๑๘	๒	นาทม	นาทม	นครพนม	๔๘๑๔๐	๐๘๗๘๕๕๓๙๕๗
๓๖	กลุ่มสตรีสหกรณ์บ้านนาคุณใหญ่	ของใช้/ของตกแต่ง/ของที่ระลึก/เครื่องประดับ	ดำเนินธุรกิจเป็นครั้งคราว	ผลิตภัณฑ์จากกก	-	๒	นาคุณใหญ่	นาหว้า	นครพนม	๔๘๑๘๐	๐๘๘๐๕๕๖๕๕
๓๗	กลุ่มวิสาหกิจชุมชนหัตถกรรมไทรอ้อ (ดิบตี)	ของใช้/ของตกแต่ง/ของที่ระลึก/เครื่องประดับ	ดำเนินธุรกิจ	ตุ๊กตาอู๊ด	๑๕๔	๑	นาบัว	นาหว้า	นครพนม	๔๘๑๘๐	๐๘๗๒๑๘๘๒๙๕
๓๘	กลุ่มทอเสื่อกกดอนแดง	ของใช้/ของตกแต่ง/ของที่ระลึก/เครื่องประดับ	ดำเนินธุรกิจเป็นครั้งคราว	ทอเสื่อ กก กระจับปี่	๕๔	๔	บ้านเสียว	นาหว้า	นครพนม	๔๘๑๘๐	๐๘๗๒๓๒๑๔๑๓
๓๙	กลุ่มสตรีจักสานเส้นกกบ้านเหล่าพัฒนา	ของใช้/ของตกแต่ง/ของที่ระลึก/เครื่องประดับ	ดำเนินธุรกิจ	ผลิตภัณฑ์จากกก	๒๓	๕	เหล่าพัฒนา	นาหว้า	นครพนม	๔๘๑๘๐	๐๘๑๒๘๘๙๐๖๒
๔๐	กลุ่มชุมชนสร้างงานและสิ่งประดิษฐ์จากไม้	ของใช้/ของตกแต่ง/ของที่ระลึก/เครื่องประดับ	ดำเนินธุรกิจ	สิ่งประดิษฐ์จากไม้	๑๓๘	๑๑	หนองแวง	บ้านแพง	นครพนม	๔๘๑๔๐	๐๘๖๐๓๗๖๒๙๗
๔๑	กลุ่มสตรีสหกรณ์บ้านไชยศรี	ของใช้/ของตกแต่ง/ของที่ระลึก/เครื่องประดับ	ดำเนินธุรกิจ	จักสานตะกร้าพลาสติก	๑๐๓	๑๒	หนองแวง	บ้านแพง	นครพนม	๔๘๑๔๐	๐๘๖๒๒๘๔๘๕๑



๔๒	กลุ่มค้าเตยพัฒนา	ของใช้/ของตกแต่ง/ของที่ระลึก/เครื่องประดับ	ดำเนินธุรกิจ	จักสานไม้ไผ่	๑๒๘	๖	ค้าเตย	เมืองนครพนม	นครพนม	๔๘๐๐๐	๐๙๐๓๔๗๒๑๓๙
๔๓	กลุ่มสตรีสหกรณ์บ้านเทพพนม	ของใช้/ของตกแต่ง/ของที่ระลึก/เครื่องประดับ	ดำเนินธุรกิจเป็นครั้งคราว	ตะกร้าพลาสติก	๑๗	๑๔	บ้านผึ้ง	เมืองนครพนม	นครพนม	๔๘๐๐๐	๐๘๖๒๒๐๓๑๒๑
๔๔	กลุ่มสตรีสหกรณ์บ้านวังกระแสะ	ของใช้/ของตกแต่ง/ของที่ระลึก/เครื่องประดับ	ดำเนินธุรกิจเป็นครั้งคราว	เซ่งปลาทุ	๘๓	๔	บ้านผึ้ง	เมืองนครพนม	นครพนม	๔๘๐๐๐	๐๘๗๙๔๖๕๖๑๘
๔๕	กลุ่มสตรีสหกรณ์บ้านโคกหินแฮ่	ของใช้/ของตกแต่ง/ของที่ระลึก/เครื่องประดับ	ดำเนินธุรกิจเป็นครั้งคราว	ดอกไม้ประดิษฐ์	๘๘	๙	โคกหินแฮ่	เรณูนคร	นครพนม	๔๘๑๗๐	๐๘๗๗๑๕๕๖๗๕
๔๖	กลุ่มสตรีสหกรณ์บ้านดอนสมอ	ของใช้/ของตกแต่ง/ของที่ระลึก/เครื่องประดับ	ดำเนินธุรกิจเป็นครั้งคราว	เสื้อกก,ผ้าพื้นเมือง	๒๒	๗	ท่าบ่อสงคราม	ศรีสงคราม	นครพนม	๔๘๑๕๐	๐๘๖๒๑๙๗๗๓๑
เลียงสัตว์ ๕											
๔๗	กลุ่มสตรีสหกรณ์บ้านหลักศิลาใต้	เลียงสัตว์	ดำเนินธุรกิจ	ปลาทรายงาม	๒๙	๑๐	พระกลางทุ่ง	ธาตุพนม	นครพนม	๔๘๑๑๐	๐๔๒๕๔๐๓๙๕
๔๘	กลุ่มสตรีสหกรณ์บ้านแก้ง	เลียงสัตว์	ดำเนินธุรกิจเป็นครั้งคราว	เลียงปลาตุ๊ก	๔๒	๒	บ้านแก้ง	นาแก	นครพนม	๔๘๑๓๐	๐๘๗๒๗๗๐๐๒๓
๔๙	กลุ่มสตรีสหกรณ์บ้านดินดำ	เลียงสัตว์	ดำเนินธุรกิจเป็นครั้งคราว	เลียงปลาตุ๊ก,ทอผ้า	๗๕	๗	หนองบ่อ	นาแก	นครพนม	๔๘๑๓๐	๐๘๙๙๔๐๕๓๔๑
๕๐	กลุ่มเลี้ยงกบและปลาในบ่อซีเมนต์บ้านท่าพันโฮง	เลียงสัตว์	ดำเนินธุรกิจเป็นครั้งคราว	กบ ปลา	๑๐๓	๙	นาทม	นาทม	นครพนม	๔๘๑๔๐	๐๘๗๒๒๔๖๕๗๖
๕๑	กลุ่มเลี้ยงปลาเพาะในกระชังริมแม่น้ำโขง	เลียงสัตว์	ดำเนินธุรกิจเป็นครั้งคราว	ปลาเพาะ	๓๓	๔	ดงขวาง	เมืองนครพนม	นครพนม	๔๘๐๐๐	๐๘๖๒๔๐๑๗๘๕
เครื่องดืมแอลกอฮอล์ ๒											
๕๒	กลุ่มสตรีสหกรณ์บ้านสองคอน	เครื่องดืมแอลกอฮอล์	ดำเนินธุรกิจเป็นครั้งคราว	สุราแช่/ผ้า	๔๒	๓	ฝั่งแดง	ธาตุพนม	นครพนม	๔๘๑๑๐	๐๘๑๒๒๗๒๒๔๔
๕๓	กลุ่มแปรรูปผลิตภัณฑ์การเกษตรบ้านคำเม็ก	เครื่องดืมแอลกอฮอล์	ดำเนินธุรกิจเป็นครั้งคราว	ไวน์หมากเม่า	๙๕	๙	หนองสังข์	นาแก	นครพนม	๔๘๑๓๐	๐๘๑๐๕๕๘๔๐๗
เครื่องดืมไม่มีแอลกอฮอล์ ๑											
๕๔	กลุ่มสตรีสหกรณ์ทำน้ำผลไม้บ้านศรีบุญเรือง	เครื่องดืมไม่มีแอลกอฮอล์	ดำเนินธุรกิจเป็นครั้งคราว	น้ำผลไม้	๔๐	๑๑	พระกลางทุ่ง	ธาตุพนม	นครพนม	๔๘๑๑๐	๐๘๖๘๖๑๔๕๑๑
สมุนไพรที่ไม่ใช่อาหาร/ยา ๑											
๕๕	กลุ่มสตรีบ้านสร้างแห่	สมุนไพรที่ไม่ใช่อาหาร/ยา	ดำเนินธุรกิจ	การบูร พิมเสนน้ำ	๔๗	๓	กุดฉิม	ธาตุพนม	นครพนม	๔๘๑๑๐	๐๘๐๑๑๗๐๖๕๒
เพาะปลูก ๕											
๕๖	กลุ่มผู้ปลูกผักเพื่อจำหน่าย	เพาะปลูก	ดำเนินธุรกิจ	ผักปลอดสารพิษ	๓๕	๑๐	พระกลางทุ่ง	ธาตุพนม	นครพนม	๔๘๑๑๐	๐๔๒๕๒๑๙๐
๕๗	กลุ่มแม่บ้านเกษตรกรคำพิพัฒนา	เพาะปลูก	ดำเนินธุรกิจเป็นครั้งคราว	เพาะเห็ดนางฟ้า	๒๕	๑	คำพิ	นาแก	นครพนม	๔๘๑๓๐	๐๘๗๒๒๙๗๖๕
๕๘	กลุ่มสตรีสหกรณ์บ้านดงขวาง	เพาะปลูก	ดำเนินธุรกิจเป็นครั้งคราว	เพาะเห็ด	๕๖	๕	หนองบ่อ	นาแก	นครพนม	๔๘๑๓๐	๐๘๙๗๕๒๘๗๑
๕๙	กลุ่มเพาะเห็ดขอนขาวนาทม	เพาะปลูก	ดำเนินธุรกิจเป็นครั้งคราว	เห็ดขอนขาว	๘๒	๑	นาทม	นาทม	นครพนม	๔๘๑๔๐	๐๘๒๘๔๘๓๖๒๖
๖๐	กลุ่มเพาะเห็ดขอนขาวในโรงเรือนนาสามัคคี	เพาะปลูก	ดำเนินธุรกิจ	เพาะเห็ด	๗๙/๕		๑๒	นาทม	นครพนม	๔๘๑๔๐	๐๘๑๐๔๘๙๔๐๖
ปัจจัยการผลิต			๔								
๖๑	กลุ่มปุ๋ยชีวภาพเพื่อจำหน่าย	ปัจจัยการผลิต	ดำเนินธุรกิจเป็นครั้งคราว	ปุ๋ยชีวภาพ	๑	๙	ฝั่งแดง	ธาตุพนม	นครพนม	๔๘๑๑๐	๐๘๖๐๙๐๒๐๕๑
๖๒	กลุ่มปุ๋ยชีวภาพตำบลพระซอง	ปัจจัยการผลิต	ดำเนินธุรกิจเป็นครั้งคราว	ปุ๋ยชีวภาพ		๙	พระซอง	นาแก	นครพนม	๔๘๑๓๐	๐๘๑๐๕๑๙๔๒๓
๖๓	กลุ่มปุ๋ยชีวภาพบ้านหนองกุ้งสามัคคี	ปัจจัยการผลิต	ดำเนินธุรกิจเป็นครั้งคราว	ปุ๋ยชีวภาพ	๒๑	๕	หนองสังข์	นาแก	นครพนม	๔๘๑๓๐	๐๘๙๕๗๗๐๑๖๘

๖๔	กลุ่มผู้ป่วยที่บ้านนาเดื่อ	ปัจจัยการผลิต	ดำเนินธุรกิจ	ผู้ป่วยภาพ	๒๕๘	๙	นาเดื่อ	ศรีสงคราม	นครพนม	๔๘๑๕๐	๐๘๙๘๖๓๔๓๐๑
----	----------------------------	---------------	--------------	------------	-----	---	---------	-----------	--------	-------	------------

## ๖.๘ แรงงาน

๑. กำลังแรงงาน การมีงานทำจากผลสำรวจ ภาพการณ์ทำงานของประชากร โดยสำนักงานสถิติแห่งชาติจังหวัดนครพนมในปี ๒๕๖๑ (มกราคม - ธันวาคม ๒๕๖๑) มีประชากรเฉลี่ยทั้งสิ้น ๕๖๒,๒๕๙ คน โดยสัดส่วนของประชากรเพศหญิงมี มากกว่าเพศชายกล่าวคือเพศหญิง มีจำนวน ๒๘๙,๔๒๗ คน (ร้อยละ ๕๑.๔๘) ขณะที่เพศชายมีจำนวน ๒๗๒,๘๓๒ คน (ร้อยละ ๔๘.๕๒) ประชากรทั้งหมดพบว่าเป็นผู้มีอายุ ๑๕ ปีขึ้นไป ๔๔๑,๙๐๐ คน (ร้อยละ ๗๘.๕๙) ขณะที่ผู้มีอายุต่ำกว่า ๑๕ ปี จำนวน ๑๒๐,๓๕๙ คน (ร้อยละ๒๑.๔๑) ในกลุ่มผู้มีอายุ ๑๕ ปีขึ้นไป ๔๔๑,๙๐๐ คน แบ่งออกเป็นผู้อยู่ในกำลังแรงงาน ๒๙๐,๕๖๙ คนโดยจำแนกเป็นผู้มีงานทำ ๒๗๙,๐๗๒ คน (ร้อยละ ๙๖.๐๔ ของผู้อยู่ในกำลังแรงงานทั้งหมด) ขณะที่ผู้ว่างงาน ๔,๙๘๙ คน (ร้อยละ ๑.๗๒) และกำลังแรงงานที่รอฤดูกาล ๖,๙๒๖คน (ร้อยละ๒.๓๘) ผู้ไม่อยู่ในกำลังแรงงาน ๑๕๐,๙๑๔ คน พบว่าเป็นผู้ทำงานบ้าน จำนวน ๓๕,๙๖๔คน (ร้อยละ ๒๓.๘๓) เรียนหนังสือ จำนวน ๓๓,๗๖๐ คน (ร้อยละ ๒๒.๓๗) เด็ก คนชราที่ไม่สามารถทำงานได้และอื่นๆ จำนวน ๘๑,๑๙๑ คน (ร้อยละ๕๓.๘๐)

๒. การมีงานทำ ผู้มีงานทำจำแนกตามประเภท อุตสาหกรรม สำหรับผู้มีงานทำ ๒๗๙,๐๗๒ คน พบว่า ทำงานในภาคเกษตรกรรม มีจำนวน ๑๕๗,๘๘๐ คน (ร้อยละ ๕๖.๕๗ ของผู้มีงานทำทั้งหมด) และนอกภาคเกษตรกรรม ๑๒๑,๑๙๒ คน (ร้อยละ๔๓.๔๓) ในส่วนกลุ่มผู้ทำงานนอกภาคเกษตรกรรม ๕ อันดับแรก จะทำงานในสาขาการขนส่ง การขายปลีก การซ่อมแซมยานยนต์ฯ มากที่สุด ๓๑,๒๕๗ คน รองลงมาคือ สาขาการผลิต ๒๒,๖๗๑ คน สาขาการโรงแรมและภัตตาคาร ๑๔,๓๖๗ คน สาขาก่อสร้าง ๑๓,๔๘๕ คน และสาขาการบริหารราชการ และการป้องกันประเทศ รวมทั้งการ ประกันสังคมภาคบังคับ ๑๒,๗๐๒ คน ผู้มีงานทำจำแนก ตามชั่วโมงทำงานต่อสัปดาห์ จำนวน ๒๗๙,๐๗๒ คน ส่วนใหญ่จะทำงาน ๔๐-๔๙ ชั่วโมง จำนวน ๙๕,๗๒๘ คน (ร้อยละ ๓๔.๓๐) รองลงมาคือ ๓๕-๓๙ ชั่วโมง จำนวน ๖๖,๑๕๓ คน (ร้อยละ ๒๓.๗๐) ผู้มีงานทำจำแนกตามระดับการศึกษา ที่สำเร็จ จำนวน ๒๗๙,๐๗๒ คน ผู้มีงานทำส่วนใหญ่มี การศึกษาระดับประถมศึกษา จำนวน ๘๘,๗๒๒ คน (ร้อยละ ๓๑.๗๙) รองลงมาคือ เป็นผู้มีการศึกษาระดับต่ำกว่า ประถมศึกษา ๖๔,๖๘๘คน(ร้อยละ ๒๓.๑๘) ผู้มีงานทำจำแนกตามสถานภาพการทำงาน จำนวน ๒๗๙,๐๗๒ คน ส่วนใหญ่ทำงานส่วนตัว จำนวน ๑๒๗,๗๕๖ คน (ร้อยละ ๔๕.๗๘) รองลงมาคือ ช่วยธุรกิจ ครอบครัว จำนวน ๗๓,๘๒๕ คน (ร้อยละ๒๖.๔๕) ผู้มีงานทำ จำแนกตามอาชีพ จำนวน ๒๗๙,๐๗๒ คน ส่วนใหญ่เป็นผู้ปฏิบัติงานที่มีฝีมือในด้านการเกษตร และการประมง จำนวน ๑๕๒,๕๓๖ คน (ร้อยละ ๕๔.๖๖) รองลงมาคือพนักงานบริการและพนักงานในร้านค้า และตลาด จำนวน ๔๑,๙๖๔ คน (ร้อยละ๑๕.๐๔)

๓. การว่างงาน ผู้ว่างงานในจังหวัดนครพนม มีจำนวน ๔,๙๘๙คน (ร้อยละ๑.๗๒ ของผู้อยู่ในกำลังแรงงานทั้งหมด) จำแนกตามเพศ พบว่าเพศชายมีอัตราการว่างงาน มากกว่าเพศหญิง เพศชายมีผู้ว่างงาน ๒,๙๙๗ คน (อัตรา การว่างงาน ร้อยละ ๖๐.๐๗ ของผู้ว่างงานทั้งหมด) ขณะที่เพศหญิงมีผู้ว่างงาน ๑,๙๙๒ คน (อัตราการว่างงาน ร้อยละ ๓๙.๙๓ ของ ผู้ว่างงานทั้งหมด)

ที่มา : รายงานสถานการณ์แรงงานจังหวัดนครพนม ประจำปี พ.ศ.๒๕๖๑

## ๗. ศาสนา ประเพณี วัฒนธรรม

### ๗.๑ การนับถือศาสนา

ประชาชนในจังหวัดนครพนมส่วนใหญ่นับถือศาสนาพุทธ ๙๕ % รองลงมาคือศาสนาคริสต์ ๓.๙% และศาสนาอื่นๆ ๑.๑% นอกจากนี้ยังมีความเชื่อที่สำคัญ เช่น

- พระตี้ว-พระเทียม เป็นพระคู่บ้านคู่เมืองของนครศรีโคตรบูรณหลวง เชื่อว่าหากมีเหตุร้ายที่เกิดที่ใดเมื่ออัญเชิญพระตี้ว พระเทียมไปก็จะพ้นจากเหตุร้ายโรคร้ายไข้เจ็บ ตั้งอยู่ ณ วัดโอกาส ตำบลในเมือง อำเภอเมืองนครพนม

- พระทอง เป็นพระพุทธรูปโบราณทองสำริด ผู้ใดได้มาสักการะกราบไหว้ อธิฐานขอพรพระทอง ก็จะมีสมหวัง ดังปรารถนา ตั้งอยู่ ณ หอพระทองวัดโพธิ์ศรี ตำบลในเมือง อำเภอเมืองนครพนม

- หลวงพ่อองค์ตื้อ เป็นพระพุทธรูป ปางมารวิชัย ศิลปะล้านช้าง เชื่อว่าผู้ใดได้มาสักการะกราบไหว้หลวงพ่อกองค์ตื้อแล้วจะได้รับความเป็นธรรมประสบผลสำเร็จในชีวิต ตั้งอยู่ ณ วัดกลาง ตำบลในเมือง อำเภอเมืองนครพนม

- พระองค์แสนวัดมหาธาตุเป็นพระพุทธรูปปางมารวิชัยหล่อด้วยโลหะหลายชนิดเป็นเนื้อเดียวกัน มีความเชื่อว่าหากได้มาสักการบูชาจะพบแต่ความสุข ความสำเร็จ พ้นจากอุบัติเหตุอันตรายทั้งปวง ที่ตั้ง ณ วัดมหาธาตุ ตำบลในเมือง อำเภอเมืองนครพนม

- พระแสงวัดศรีเทพประดิษฐาราม สร้างโดยพระราชธิดาแห่งอาณาจักรล้านช้าง มี ๔ องค์ คือพระเสริม พระสุก พระใส พระแสง ในสมัยเจ้าอนุวงศ์เวียงจันทน์ ตั้งอยู่ ณ วัดศรีเทพประดิษฐาราม ตำบลในเมือง อำเภอเมืองนครพนม

- หลวงพ่อศรีโคตรบูรวัดกุดต้อง เป็นพระพุทธรูปศักดิ์สิทธิ์เก่าแก่คู่บ้านคู่มืองมีอายุประมาณ ๔๐๐ ปี สร้างขึ้นราว พ.ศ.๒๑๔๔ สร้างจากไม้จันทร์แดงมาสลักเป็นพระพุทธรูปยืนลงรักปิดทอง เปิดโลก มีลวดลายอันวิจิตรสลักประดับไว้ที่ชายฉัตร สบง และประคองขององค์พระพุทธรูปด้วย หลวงพ่อศรีโคตรบูรนี้เป็นศิลปะศรีโคตรบูรณีโดยแท้

- พระองค์แสนวัดพระธาตุเรณู เป็นพระพุทธรูปทองเหลืองมีน้ำหนักถึง ๑๐ หมื่น อายุกว่า ๑๐๐ ปี เชื่อว่าผู้ที่ได้มาสักการะจะพบแต่ความเป็นสิริมงคล แคล้วคลาดจากอันตรายทั้งปวงที่ตั้ง วัดพระธาตุเรณูนคร ตำบลเรณู อำเภอเรณูนคร

- พระบางไทรภูมิ เป็นพระพุทธรูปยืนปางห้ามสมุทร เชื่อว่าหากปีใดฝนแล้งถ้านำองค์พระบางมาบวงสรวงบูชาแห่รอบเมืองจะทำให้เกิดฝนตก ที่ตั้ง วัดไทรภูมิ ตำบลท่าอุเทน อำเภอท่าอุเทน

- หลวงพ่อพระซอง วัดป่าพระซอง เป็นพระพุทธรูปหินทราย ปางสมาธิ ศิลปะแบบขอมโบราณ ตามตำนานเล่าว่าพระยาคำแดง เจ้าเมืองหนองหาร(สกลนคร)ได้นำหินจากเทือกเขาภูพานไปร่วมสร้างเสร็จจึงเรียบริ้อยแล้วจึงนำหินมาแกะสลักเป็นพระพุทธรูปประดิษฐ์ไว้ ณ วัดป่าพระซอง ที่ตั้ง วัดป่าพระซอง ตำบลพระซอง อำเภอนาแก

- พระเนาว์ เป็นพระพุทธรูปโบราณ ไม่ปรากฏใครเป็นผู้สร้างมานานเท่าไร เป็นพระพุทธรูปที่มีอานุภาพมาก เป็นที่ที่เคารพสักการะบูชาของประชาชนทั่วไป โดยเฉพาะในท้องถิ่นมากกว่า ๒๕ หมู่บ้าน ในเขตอำเภอศรีสงคราม อ.นาทม อ.บ้านแพง จังหวัดนครพนม มาเป็นเวลาหลายร้อยปี ขณะนี้ ประดิษฐานอยู่ที่สิมวัดพุทธพระเนาว์ บ้านศรีเวินชัย ตำบลสามผง อำเภอศรีสงคราม จังหวัดนครพนม เป็นพระพุทธรูปปางมารวิชัย นั่งขัดสมาธิราบ ศิลปะยุคอาณาจักรล้านช้าง เนื้อหินทราย ต่อมาถูกหุ้มด้วยปูน และมีพระพุทธรูปคู่บารมีอีก ๒ องค์ คือ พระแก้ว และ พระบาง ประดิษฐานอยู่ในสิมพระเนาว์มาตั้งแต่สมัยวัฒนธรรม ไตร-ลาว ราว พ.ศ. ๒๑๐๐ – ๒๒๐๐ ตำนานพื้นบ้านเล่าสืบกันมาว่า พระพุทธรูปทั้ง ๓ องค์ ได้แสดงอภินิหารลอยมาตามลำน้ำสงคราม ถึงบริเวณน้ำวังวน ทำน้ำของหมู่บ้านศรีเวินชัย ชาวบ้านจึงได้อัญเชิญขึ้นไปประดิษฐานไว้ที่วัด บางตำนานเล่าว่า พระเนาว์เป็นเจ้าไม้ไซ้พระ หรือที่เรียกกันว่า “เจ้าพะเนาว์” เป็นเจ้าผู้ครองหัวเมืองของอาณาจักรศรีโคตรบูรณ์ พระเจ้าพะเนาว์ ทรงโปรดการสู้รบ การศึก เสียงพล เสียงปืน และความบันเทิงต่างๆ จะเห็นได้จากการมีคนไปบนบานด้วยพลและมหรสพคบงัน ภาพยนตร์เกี่ยวกับการทำสงคราม ผู้บนบานส่วนมากจะฝันเห็น “ชายรูปร่างสูงใหญ่ กำยำใส่ผ้าเปียง หรือสไบ ขี่ม้า ขาวมือถือดาบ โดยบนด้วยภาหวาน คือ การนำข้าวเหนียวมาคลุกกับน้ำอ้อยหรือน้ำตาล แล้วปั้นเป็นก้อนเล็กๆ วางบนภาชนะที่เตรียมไว้ นำไปถวายท่านในสิมพะเนาว์” สถานที่ตั้งวัดพะเนาว์ตั้งแต่สมัยโบราณ มีเนินดินรูปทรงคล้ายสิ่งก่อสร้าง ทะลุถึงแม่น้ำสงคราม เจอซากปรักหักพัง ชุมพบพระพุทธรูปทองคำหลายองค์ ลักษณะเหมือนพระในกรุวัด

พระธาตุพนม ๓ องค์ นอกจากนี้ยังพบวัตถุโบราณบางส่วน ได้แก่ ระฆังทรงแบน หรือฆ้องลา หน้า ๗ ซั้ง ๔ ฮ้อย เก็บรักษาอยู่ที่ศาลากลางจังหวัดนครพนม และไหใส่กระดูก เศษไห เศษหม้อดิน กระจุกกุศยา กลาดเกลื่อนทั่วไป อิฐที่พบทุกก้อนมีรูป “พระมันปู” แต่คอหัก ประกอบกับผู้ที่เข้าชุดคันซากปรักหักพังที่ตั้งพะเนาได้ล้มป่วยเสียชีวิต จึงเชื่อว่าตรงนี้เป็นสถานที่ศักดิ์สิทธิ์ เป็นเขตเคารพและเขตหวงห้าม จึงเรียกพื้นที่ตรงนี้ว่า “ดงพะเนา” เมื่อบูรณสมิในยุคแรก ประมาณ พ.ศ.๒๔๔๑ มีผู้พบเห็นดวงแก้ว หลายดวง หลายสี (ฉัพพรรณรังสี) เสด็จออกจากสิมพระเนาว์ ลอยไปทางทิศใต้และทิศเหนือ แล้วก็เสด็จกลับคืนเข้าไปในสิมอีก เชื่อกันว่า เป็นการแสดงอภินิหารให้ปรากฏของ “พระบรมสารีริกธาตุ” และสิ่งศักดิ์สิทธิ์ที่รักษา และนอกจากนั้น ยังมีเทพเจ้าเฝ้ารักษา มิให้ผู้ใดล่วงล้ำเข้าไปชุดคันหวัดตุโบราณ ในบริเวณนั้นได้ เพราะนอกจากจะไม่ได้อะไรแล้ว ยังเป็นภัยแก่ตนเองอีกด้วย เมื่อถึงเทศกาลสงกรานต์หรือวันเนา ก็อันเชิญลงมาส่งน้ำขอศีลขอพร เป็นวันจัดงานนมัสการพระเนาว์

-บ่อน้ำพระอินทร์เป็นบ่อน้ำศักดิ์สิทธิ์ในการประกอบพิธีบูรพาภิเชกซึ่งเป็นพิธีที่พระมหากษัตริย์ทรงสร้งน้ำก่อนขึ้นครองราชย์ โดยเริ่มจากรัชกาลที่ ๗ เป็นต้นมา ปัจจุบันปิดบ่อน้ำเปิดให้ตักน้ำเฉพาะในงานพระราชพิธีเท่านั้น อยู่ในบริเวณวัดพระธาตุพนมรวมหาวิหาร อำเภอธาตุพนม

## ๗.๒ ประเพณีและงานประจำปี

ในส่วนของขนบธรรมเนียมประเพณี จังหวัดนครพนมมีประเพณีส่วนใหญ่คล้ายคลึงกับจังหวัดอื่นๆ ในภาคอีสาน คือ ประเพณีทำบุญตามช่วงฤดูกาลต่างๆ อาทิทำบุญเข้ากรรม (เดือนอ้าย) ทำบุญคูณลาน (เดือนยี่) ทำบุญข้าวจี (เดือนสาม) ทำบุญกุด เทศกาลประจำปี และบุญพระเวส(เดือนสี่) ทำบุญสงกรานต์ (เดือนห้า) เป็นต้น ทั้งนี้โดยมีความมุ่งหมายเพื่อเป็นสิริมงคลและเพื่อความสมบูรณ์พูนสุขของท้องถิ่นและยังมีการจัดงานประเพณีที่สำคัญได้แก่งานนมัสการพระธาตุพนม จัดขึ้นในช่วงวันเพ็ญเดือน ๓ ของทุกปี งานประเพณีไหลเรือไฟ ซึ่งจัดขึ้น ในช่วงวัน ออกพรรษาของทุกปี เป็นต้น

๑) **ประติมากรรมองค์พญาศรีสัตตนาคราช หรือ Land Mark** องค์พญาศรีสัตตนาคราช เกิดจากความคิดและดำริของท่านอนุกุล ตังคณาอนุกุลชัย ผู้ว่าราชการจังหวัดนครพนม คนที่ ๓๘ ที่ว่า “นครพนมเป็นเมืองสุดชายแดน มีเส้น SKYLINE เส้นขอบฟ้า ทิวทัศน์สวยงามริมฝั่งโขง จะต้องมิจุดพักสายตาและสัญลักษณ์เมืองเป็นแลนด์มาร์ค” จึงได้หารือร่วมกับส่วนราชการ หน่วยงาน องค์กรภาคเอกชน ภาคประชาสังคม เพื่อจัดสร้างสัญลักษณ์ หรือแลนด์มาร์คของเมือง เป็นพยานาคตามหลักความเชื่อของชาวลุ่มแม่น้ำโขง จังหวัดจึงได้จัดทำโครงการยกระดับและพัฒนาแหล่งท่องเที่ยว กิจกรรมก่อสร้างประติมากรรมพยานาค (Land Mark) ขึ้น ซึ่งได้มอบหมายให้สำนักงานโยธาธิการและผังเมืองจังหวัดนครพนม ดำเนินการออกแบบ รวมไปถึงการออกแบบปรับปรุงภูมิทัศน์บริเวณโดยรอบโครงการ และได้มีการแต่งตั้งคณะกรรมการพิจารณารูปแบบประติมากรรมพยานาค โดยมีนายกเทศมนตรีเมืองนครพนม เป็นประธาน หัวหน้าส่วนราชการ องค์กรภาคเอกชน ภาคประชาสังคม ผู้แทนองค์กรปกครองส่วนท้องถิ่น และประชาชน ร่วมเป็นคณะกรรมการฯ ต่อมา ท่านอดิศักดิ์ เทพอาสน์ ผู้ว่าราชการจังหวัดนครพนม คนที่ ๓๙ พร้อมด้วย พล.ต.สนธยา ศรีเจริญ ผู้บังคับการจังหวัดทหารบกนครพนมในขณะนั้น ได้ติดตามการดำเนินการก่อสร้างและปรับปรุงรูปแบบประติมากรรมรูปพยานาค ร่วมกับคณะกรรมการพิจารณาให้ได้รูปแบบงดงาม ถูกต้องตามลักษณะ อันเป็นมงคล และพัฒนาพื้นที่โดยรอบให้สวยงาม และเมื่อท่านสมชาย วิทย์ดำรงค์ขึ้นดำรงตำแหน่งผู้ว่าราชการจังหวัดนครพนม คนที่ ๔๐ ก็ได้สานต่อการพัฒนาแหล่งท่องเที่ยวริมฝั่งแม่น้ำโขงต่อเนื่องเพิ่มเติม ได้แก่ การก่อสร้างอัมรินทร์ลานดิน - ริง เพื่อนั่งชมไหลเรือไฟ และการออกกำลังกาย การก่อสร้างเส้นทางจักรยาน และการปรับปรุงภูมิทัศน์ ให้สอดคล้องกับประติมากรรมแลนด์มาร์คพยานาค และให้จัดสร้างวัดมุงคลหรือพยานาค รุ่น “มหาสิทธิโชค” เพื่อจัดหาทุนในการบริหารจัดการประติมากรรมพยานาค การก่อสร้างประติมากรรมพญาศรีสัตตนาคราชจึงสัมฤทธิ์ผลสำเร็จ

“ประติมากรรมพญาศรีสัตตนาคราช เกิดจากแนวความคิดที่ว่า ท่านพญานาคได้ขึ้นมาจากแม่น้ำโขง มีปลายหางอยู่กลางสระน้ำ พร้อมน้ำพุรอบ ๘ ทิศทาง โดยแสดงให้เห็นพญานาคขึ้นมาจากน้ำ และมีขุมลำตัวพญานาคเป็นลายโปร่งแสง แสดงการลอกคราบ ละทิ้งหลุดจากกิเลส แล้วมุดไปทางใต้ฐานขึ้นแทนประทับ เป็นองค์พญานาค พญาศรีสัตตนาคราชที่สง่างาม มีลำตัวขด ๓ ชั้น แสดงถึงว่าองค์พญานาคเลือกขึ้นมาจากแม่น้ำโขง มาอยู่ดินแดนที่มีความสุขมากที่สุดน่าอยู่ที่สุด ชูคอและหัวทะยานไปทางทิศเหนือเพื่อพัฒนานครพนมให้เจริญรุ่งเรือง และคงอยู่คู่กับดินแดนแห่งนี้ตลอดไป”

โดยพญาศรีสัตตนาคราช หล่อด้วยทองเหลือง มี ๗ เศียร ขนาดความกว้างรวมหาง ๔.๔๙ เมตร สูง ๑๐.๙๐ เมตร โดยมีความสูงรวมฐานประมาณ ๑๖.๒๙ เมตร น้ำหนักรวมทั้งสิ้น ๙ ตัน หันหน้าไปทางทิศเหนือ หางชี้ไปทางแม่น้ำโขง



**๒) ประเพณีไหลเรือไฟ** ในวันเพ็ญเดือนสิบเอ็ดของทุกปี จังหวัดนครพนมจะมีการจัดงานประเพณีไหลเรือไฟ ซึ่งการไหลเรือไฟถือเป็นพิธีกรรมอย่างหนึ่งที่พุทธศาสนิกชนชาวอีสาน ยึดถือปฏิบัติสืบทอดกันมาแต่ครั้งโบราณ ประเพณีไหลเรือไฟบางที่เรียกว่าล่องเรือไฟ ลอยเรือไฟ หรือปล่อยเรือไฟ ซึ่งเป็นลักษณะที่ไฟเคลื่อนที่ไปเรื่อยๆ เรือไฟหรือเฮือไฟ หมายถึง เรือที่ทำด้วยท่อนกล้วย ไม้ไผ่ หรือวัสดุที่ลอยน้ำมีโครงสร้างเป็นรูปร่างต่างๆ ตามความต้องการ เมื่อจุดไฟ เปลวไฟจะลุกเป็นรูปร่างตามโครงสร้างนั้นๆ งานประเพณีไหลเรือไฟจะมีขึ้นในเทศกาลออกพรรษา ในวันขึ้น ๑๕ ค่ำ เดือน ๑๑ โดยมีความเชื่อเกี่ยวกับการบูชา รอยพระพุทธรูปที่ประทับไว้บน ผิงแม่น้ำ นัมมทานที ในแคว้นทักขิณาบถ ประเทศอินเดีย (ปัจจุบันเรียกว่า “แม่น้ำเนรบุททา”) ตามพุทธประวัติกล่าวไว้ว่า ในครั้งนี้พญานาค ได้ทูลอาราธนาพระพุทธรูปไปแสดงธรรมในพิภพของนาค เมื่อเสด็จกลับพญานาคทูลขอให้พระองค์ประทับรอยพระบาทไว้ ณ ริมผิงแม่น้ำนัมมทานที พระองค์จึงได้ประทับรอยพระบาทไว้ตามประสงค์ของพญานาค รอยพระบาทที่ทรงประทับไว้ ณ เป็นที่เคารพของเทวดา มนุษย์ ตลอดจนถึงสัตว์ทั้งหลาย ผู้ที่ต้องการบุญกุศล ด้วยเหตุนี้การไหลเรือไฟจึงถือได้ว่าเป็นการบูชารอยพระพุทธรูป

**๓) เรณูนคร** เมืองเรณูนครเป็นถิ่นที่อยู่ของชาวผู้ไทซึ่งยังคงรักษา ขนบธรรมเนียมประเพณีท้องถิ่นไว้อย่างดี อาทิ เช่น ธรรมเนียมการต้อนรับด้วย การบายศรีสู่ขวัญ การเลี้ยงอาหารแบบพาแลง การชวนดูคู การฟ้อนรำผู้ไท เมืองเรณูนคร ยังมีร้านจำหน่ายสินค้าพื้นเมือง และของที่ระลึกต่างๆ ไว้บริการนักท่องเที่ยว โดยเฉพาะบริเวณวัดพระธาตุเรณูนครและตลาดอำเภอเรณูนคร ตัวอำเภอเรณูนครมีที่ตั้งห่างจากพระธาตุพนม ๕ กิโลเมตร และอยู่ห่างจากตัวจังหวัด ไปทางทิศใต้เป็นระยะทาง ๕๑ กิโลเมตร

๔) ประเพณีแหกต้นสัก เป็นประเพณีของชนเผ่าสกกอาศัยอยู่ในบ้านอาจสามารถ ตำบลอาจสามารถ ห่างจากตัวเมืองนครพนม ประมาณ ๔ กิโลเมตร เป็นการเดินบวงสรวงเจ้าที่ เดินกันเป็นประจำทุกปี ในเดือน ๓ ขึ้น ๒ ค่ำ การเดินสากนอกเทศกาลจะต้องทำพิธีขอขมาก่อน โดยใช้หัวหมู เงิน ๒๐ บาท และเหล้าทำพิธีที่ศาลเจ้าประจำหมู่บ้านโดยการเสี่ยงทายใช้ไม้สี่ ถ้าไม้สี่เดียวกันถือว่าเจ้าไม่อนุญาตการเดินแหกต้นสักใช้ไม้ยาว ทาสีแดงสลักขาเรียกว่า “สาก” นำด้วยเสียงกลองจังหวะเร็ว ผู้เดินจะขอยเท่าที่ๆ ลงไปตามจังหวะการกระทบไม้ คล้ายกับการเดินลาวกระทบไม้แต่เร็วกว่ามาก

๕) โข่ทั้งบั้ง เป็นประเพณีของชาวโข่ (ไส้) ซึ่งเป็นชนเผ่าๆ หนึ่งของจังหวัดนครพนม ชาวโข่มีภาษา เป็นของตนเอง ลักษณะภาษาคล้ายมอญปนเขมร การเดินโข่ทั้งบั้ง เป็นการรำในงานศพ เพื่อส่งวิญญาณผู้ตายให้ไปสุขสบายในชาติหน้า การรำมีทั้งชายและหญิง หมู่บ้านชาวโข่มีอยู่ที่บ้านโพนจาน อำเภอโพนสวรรค์ โดยเดินทางไปตามถนนนครพนม - ท่าอุเทน เลี้ยวซ้ายไปตามถนนสายท่าอุเทน - กุสุมาลย์ ๒๕ กิโลเมตร ชนเผ่าโข่ มีกระจายอยู่ในหลายอำเภอ อาทิ ที่อำเภอท่าอุเทน อำเภอศรีสงคราม และอำเภอนาแก

๖) ไชยบุรีเมืองแห่งแม่น้ำ ๒ สี บ้านไชยบุรีเป็นชุมชนเมืองโบราณเก่าแก่กว่า ๒๐๐ ปี ตั้งอยู่บริเวณแม่น้ำสงครามที่ไหลมาบรรจบกับแม่น้ำโขง ทำให้เกิดปรากฏการณ์แม่น้ำ ๒ สี และมีโบราณสถานให้ศึกษาเยี่ยมชม ตามโครงการย้อนรอยเมืองไชยบุรีสุดอมตะ และแหล่งปลาชุกชุม ผลิตภัณฑ์และของฝากที่มีชื่อเสียงคือ ส้มปลาโต ปลาไร่ตัวใหญ่ บ้านไชยบุรี

นอกจากนี้จังหวัดนครพนมยังมีแหล่งวัฒนธรรมที่สำคัญภายในจังหวัดดังต่อไปนี้

๑) หมู่บ้านวัฒนธรรมชนเผ่า

ตารางแสดงรายชื่อหมู่บ้านวัฒนธรรมชนเผ่าจังหวัดนครพนม

ที่	ชนเผ่า	หมู่บ้าน	ตำบล	อำเภอ
๑	เผ่าไทยสกก	บ้านอาจสามารถ	อาจสามารถ	เมืองนครพนม
๒	เผ่าไทยกะเลิง	บ้านคำเตย	คำเตย	เมืองนครพนม
๓	เผ่าไทยสกก	บ้านชะหว้า	ท่าเรือ	นาหว้า
๔	เผ่าไทยกวน	บ้านนาถ่อน	นาถ่อน	ธาตุพนม
๕	เผ่าไทยข่า	บ้านโสกแมว	อุ่มเหมา	ธาตุพนม
๖	เผ่าไทยกะเลิง	บ้านหนองสังข์	หนองสังข์	นาแก
๗	เผ่าไทยอีสาน	บ้านไชยบุรี	ไชยบุรี	ท่าอุเทน
๘	เผ่าไทยไส้	บ้านโพนจาน	โพนจาน	โพนสวรรค์
๙	เผ่าไทยไส้	บ้านพะทาย	พะทาย	ท่าอุเทน
๑๐	เผ่าไทยญ้อ	บ้านโพน	โนนตาล	ท่าอุเทน
๑๑	เผ่าไทยไส้	บ้านคำฮาก	โนนตาล	ท่าอุเทน
๑๒	เผ่าผู้ไทย	บ้านนาบัว	โคกหินแฮ่	เรณูนคร
๑๓	เผ่าผู้ไทย	บ้านอนุโยคคำ	นาหว้า	นาหว้า
๑๔	ชาวไทยเชื้อสายจีน		ในเมือง	เมืองนครพนม
๑๕	ชาวไทยเชื้อสายเวียดนาม		ในเมือง	เมืองนครพนม

๒) วัฒนธรรมพื้นบ้านการแสดงและการละเล่น

- ราศรีโคตรบูรณณ์ - ราหานกยูง - ฟ้อนผู้ไทเรณูนคร - แข็งเมืองเว - ราเบิ่งโขง
- ราบายศรี - แสกกต้นสาก - ราไต้ญ้อ- ราบูชาพระธาตุพนม
- แข็งไหลเรือไฟ

### ๓) โบราณสถาน (ที่ขึ้นทะเบียนแล้ว)

- องค์พระธาตุพนม วัดพระธาตุพนมวรมหาวิหาร อำเภอธาตุพนม
- เนินดิน วัดธาตุน้อยศรีบุญเรือง ตำบลพระกลางทุ่ง อำเภอธาตุพนม
- ศิลาจารึก วัดต้นเมืองไชยบุรี ตำบลไชยบุรี อำเภอท่าอุเทน
- ศิลาจารึก วัดบ้านเหล่าหนาด (ร้าง) บ้านหนาด ตำบลบ้านกลาง
- วัดกลางไชยบุรี ตำบลไชยบุรี อำเภอท่าอุเทน
- วัดใต้เมืองไชยบุรี ตำบลไชยบุรี อำเภอบุรี
- วัดบ้านสำราญ ตำบลอาจสามารถ อำเภอเมืองนครพนม
- อาคารศาลากลางจังหวัดนครพนม (หลังเก่า) ตำบลในเมือง อำเภอเมืองนครพนม
- วัดธาตุน้อยศรีบุญเรือง บ้านศรีบุญเรือง ตำบลพระกลางทุ่ง อำเภอธาตุพนม
- วัดพระธาตุท่าอุเทน ตำบลท่าอุเทน อำเภอท่าอุเทน
- วัดโกศลมัชฌิมาวาส บ้านกลางใหญ่ ตำบลบ้านกลาง อำเภอเมืองนครพนม
- วัดป่าดอนธาตุ บ้านโพนค้อ ตำบลรามราช อำเภอท่าอุเทน
- จวนผู้ว่าราชการจังหวัดนครพนม (หลังเก่า) ตำบลในเมือง อำเภอเมืองนครพนม
- รอยพระพุทธรูปเวินปลา หน้าวัดพระบาทเวินปลา ตำบลเวินพระบาท อำเภอท่าอุเทน
- วัดร้างบ้านเหล่าหนาด บ้านหนาด ตำบลบ้านกลาง อำเภอเมืองนครพนม
- วัดแก่งเมือง บ้านหนาด ตำบลบ้านกลาง อำเภอเมืองนครพนม
- วัดโพธิ์คำ ตำบลน้ำก่ำ อำเภอธาตุพนม จังหวัดนครพนม
- วัดบ้านเมืองเก่า บ้านเมืองเก่า ตำบลท่าค้อ อำเภอเมืองนครพนม
- วัดธาตุจำปา บ้านเสาเล้า ตำบลโพนสวรรค์ อำเภอโพนสวรรค์
- พระธาตุเมืองเก่า บ้านเมืองเก่า ตำบลท่าค้อ อำเภอเมืองนครพนม
- วัดมรุกขนคร(ร้าง) ตำบลดอนนางหงส์ อำเภอธาตุพนม

### ๗.๓ ภูมิปัญญาท้องถิ่น ภาษาถิ่น

ภาษาถิ่นของชนเผ่าต่างๆ ประชาชนชาวจังหวัดนครพนม มีอยู่หลายเผ่าพันธุ์ มีภาษาและสำเนียงพูดแตกต่างกันออกไป เผ่าที่สำคัญมี ๗ เผ่า ดังนี้

#### ๑. ไท-ลาว เป็นชาวไทยกลุ่มใหญ่ในจังหวัดนครพนม

เช่นเดียวกับชาวไทยอีสานในจังหวัดอื่น ๆ อีกหลายจังหวัด ชาวไทยอีสานได้สืบเชื้อสายต่อเนื่องมานานนับแต่ พ่อขุนบรมปฐมวงศ์ของกษัตริย์เผ่าไทย จนถึงสมัยอยุธยา ตั้งแต่ปี พ.ศ.๒๒๓๒ ไทยอีสานส่วนหนึ่งได้อพยพลงมาตามลำน้ำโขง แล้วแผ่ขยายต่อไปตามลำน้ำชี ลำน้ำมูล และลำน้ำสายสำคัญอื่น ๆ ที่ไหลมาบรรจบแม่น้ำโขง

๒. เผ่าไทย้อ ถิ่นฐานเดิมอยู่ที่เมืองหงสา แขวงไชยบุรี ในประเทศลาวในปัจจุบัน ต่อมาได้อพยพมาตั้งถิ่นฐานที่เมืองไชยบุรี ปากแม่น้ำสงครามริมฝั่งแม่น้ำโขง ซึ่งปัจจุบันอยู่ในเขตตำบลไชยบุรี อำเภอท่าอุเทน

๓. เผ่าผู้ไทย ตั้งถิ่นฐานอยู่ในเขตอำเภอเรณูนคร อำเภอนาแก อำเภอธาตุพนม อำเภอนาหว้า เดิมได้ตั้งอยู่ในแคว้นสิบสองจุไทย สิบสองปันนา ได้อพยพมาอยู่ในถิ่นฐานปัจจุบัน เมื่อปี พ.ศ.๒๓๖๙

๔. เผ่าไทยกะเลิง มีถิ่นฐานเดิมอยู่ทางฝั่งซ้ายแม่น้ำโขง และได้อพยพเข้ามาอยู่ทางฝั่งขวาของแม่น้ำโขง ในรัชสมัยพระบาทสมเด็จพระนั่งเกล้าเจ้าอยู่หัว และในรัชสมัยพระบาทสมเด็จพระจุลจอมเกล้าเจ้าอยู่หัว เมื่อปี พ.ศ.



๒๔๑๖ โดยมาตั้งถิ่นฐานในเขตจังหวัดนครพนม สกลนคร มุกดาหาร และกาฬสินธุ์

ภาษากะเลิงจัดอยู่ในตระกูลภาษาไทย เช่นเดียวกับภาษาผู้ไทย ภาษาย้อ ภาษากะเลิงไม่มี ฟ.ใช้ พ.แทน เช่นไฟฟ้า (ไฟฟ้า) ไม่มี ผ.ใช้ ผ.แทน เช่น ผาด (ผาด) ไม่มี ร.ใช้ ล.แทน หรือ ฮ.แทน เช่น ลำ (ลำ) ฮกเอื้อ(รถเรือ) ไม่มี ช.ใช้ ซ.แทน เช่น ชม (ชม) มีอักษรควบใช้เป็นบางคำเช่น ข้วน (ข้าม) สวาบ (สวบ) ทวาย (ทวย)

๕. เผ่าไทยแสก เดิมมีถิ่นฐานอยู่ที่เมืองรองขึ้นกับกรุงเว้ ทางตอนกลางของประเทศเวียดนาม ต่อมาได้อพยพลงมาตามลำน้ำโขง มาตั้งถิ่นฐานชั่วคราวอยู่ระหว่างประเทศเวียดนามกับประเทศลาว ต่อมาในสมัยอยุธยา ในรัชสมัยพระเจ้าปราสาททอง ชาวแสกได้อพยพข้ามแม่น้ำโขง มาตั้งถิ่นฐานอยู่ที่ป่าห้วยโศก ซึ่งต่อมาได้ชื่อว่า บ้านอาจสามารถ หรือเมืองอาจสามารถ และต่อมาก็ได้โยกย้ายไปอยู่ในที่ต่าง ๆ อีกในเขตอำเภอนาหว้า อำเภอศรีสงคราม และในประเทศลาว

๖. เผ่าไทยไส้ หรือไทยกะโซ่ เป็นตระกูลเดียวกับไทยข่า ได้อพยพเข้ามาตั้งถิ่นฐานทางฝั่งซ้ายแม่น้ำโขง ในรัชสมัยพระบาทสมเด็จพระนั่งเกล้าเจ้าอยู่หัว ได้ตั้งเมืองขึ้นหลายเมืองคือ เมืองรามราช เป็นชาวกะโซ่จากเมืองเชียงฮ่ม ในแขวงสุวรรณเขต ปัจจุบันอยู่ในเขตตำบลรามราช ตำบลพะทาย ตำบลท่าจำปา อำเภอท่าอุเทน ตำบลโพธิ์สวรรค์ ตำบลบ้านค้อ ตำบลนาขมิ้น อำเภอโพธิ์สวรรค์ นอกจากนี้ยังอยู่ในเขตอำเภอปลาปาก และอำเภอเมือง ฯ

๗. เผ่าไทยข่า มีถิ่นกำเนิดเดิมอยู่ทางฝั่งซ้ายแม่น้ำโขงในแขวงสุวรรณเขต สาละวัน และอัตปือในประเทศลาว ได้อพยพมาอยู่ทางฝั่งขวาแม่น้ำโขงในรัชสมัย พระบาทสมเด็จพระนั่งเกล้า ฯ ชาวข่าสืบเชื้อสายมาจากขอมโบราณ ภาษาไทยข่าเป็นภาษาในสาขามอญ

ที่มา: <http://www.thaiheritage.net/nation/oldcity/nakhonpanom๔.htm>

## ๗.๔ สินค้าพื้นเมืองและของที่ระลึก

### ผลิตภัณฑ์ชุมชน (OTOP)

๑) จังหวัดมีผลิตภัณฑ์ชุมชน (OTOP)	จำนวน	๑,๒๓๘	ผลิตภัณฑ์	แบ่งเป็น
- ผลิตภัณฑ์ดาวเด่นสู่สากล (A)	จำนวน	๔๔	ผลิตภัณฑ์	
- ผลิตภัณฑ์อนุรักษ์ สร้างคุณค่า (B)	จำนวน	๘๔	ผลิตภัณฑ์	
- ผลิตภัณฑ์สู่การแข่งขัน (C)	จำนวน	๑๕๘	ผลิตภัณฑ์	
- ผลิตภัณฑ์ปรับตัวสู่การพัฒนา (D)	จำนวน	๙๕๒	ผลิตภัณฑ์	

ในช่วงเดือนกรกฎาคม ๒๕๕๘ ที่ผ่านมาจังหวัดมีผลิตภัณฑ์ปรับตัวสู่การพัฒนา (D) ได้รับการพัฒนาและยกระดับคุณภาพมาตรฐานผลิตภัณฑ์ จำนวน ๑๑๐ ผลิตภัณฑ์

๒. ส่งเสริมผลิตภัณฑ์ชุมชน สำนักงานพัฒนาชุมชนจังหวัดนครพนมร่วมกับหน่วยงานภาคี ประกอบด้วย เกษตรจังหวัด พาณิชย์จังหวัด และสำนักงานพัฒนาชุมชนอำเภอทุกอำเภอ ดำเนินการจัดตลาดนัดชุมชน “ไทยช่วยไทย คนไทยยิ้มได้” เพื่อส่งเสริมการผลิต/ระบายสินค้าทางการเกษตร/ลดต้นทุนการผลิต/กระตุ้นเศรษฐกิจ ฯลฯ จังหวัดนครพนม เป็นแหล่งจำหน่ายผลิตภัณฑ์ชุมชน สามารถสร้างงาน สร้างรายได้ให้กับผู้ประกอบการ และกลุ่ม OTOP ของจังหวัด

- ๑) จังหวัดได้จัดให้มีตลาดนัดชุมชน จำนวน ๔๓ แห่ง ๑๒ อำเภอ จำแนกเป็น
  - จัดทุกวัน จำนวน ๗ แห่ง
  - จัดสัปดาห์ละ ๑-๕ วัน จำนวน ๒๘ แห่ง
  - จัดเดือนละ ๑-๓ ครั้ง จำนวน ๘ แห่ง

- ๒) มีผู้ร่วมจำหน่ายสินค้า ๑,๒๖๔ ราย จำแนกเป็น
- เกษตรกร ๕๓๘ ราย ผู้ประกอบการ OTOP ๑๕๗ ราย
  - ส่วนราชการ - ราย ภาคเอกชน ๕๖๙ ราย

**ผลิตภัณฑ์ที่มีชื่อเสียงของจังหวัดนครพนม**

ลำดับที่	ชื่อผลิตภัณฑ์	อำเภอ	ที่อยู่	หมายเหตุ
<b>สุดยอดผลิตภัณฑ์ OTOP (PROVINCIAL STAR OTOP: PSO)</b>				
๑	พิน แคน โหวด	นาหว้า	บ้านท่าเรือ ต.นาหว้า	
๒	ผ้าลายมุก	นาหว้า	บ้านท่าเรือ ต.นาหว้า	
๓	ผลิตภัณฑ์จากกก	นาหว้า	บ้านเหล่าพัฒนา	
๔	เหล้าอุหรือเหล้าไห	เรณูนคร	บ้านเรณูนคร ต.เรณูนคร	
๕	กอละแม	ธาตุพนม	บ้านหัวบึงท่า ต.เรณูนคร	
<b>ผลิตภัณฑ์ OTOP ระดับ ๕ ดาว</b>				
๑	สบู่ก้อนกลีเซอรีนผสมสมุนไพร	เมืองนครพนม	๕๖ ม.๔ ต.ท่าค้อ	
๒	ผ้าเขียนลายบาติก	ปลาปาก	๒/๓ ม.๗ ต.หนองเทาใหญ่	
๓	ชาหมุยัดไส้	บ้านแพง	๓๔๔ ม.๔ ต.บ้านแพง	
๔	ชุดผฉินทร	ธาตุพนม	๔๓๕ ม.๑๐ ถนน รพช.ตัดใหม่ ต.ธาตุพนม	
๕	เครื่องประดับหิน	ธาตุพนม	๙๗ ม.๕ ต.ธาตุพนมเหนือ	
๖	เหล้าอุแม่ทองแย้ม	เรณูนคร	๓๑๔ ม.๒ ต.เรณู	
๗	น้ำจิ้มหมูกระทะ เอ็มไอ	นาแก	๙๘ ม.๙ ต.บ้านแก้ง	
๘	ปลาส้ม	ศรีสงคราม	๑๓๔ ม.๔ ต.ท่าบ่อสงคราม	
๙	ผ้าขาวม้า	ศรีสงคราม	๑๓๕ ม.๔ ต.นาเตี๋ย	
๑๐	ผ้าไหมลายยกมุก	นาหว้า	๑๘๗ ม.๔ ต.นาหว้า	
๑๑	ผ้ายกมุก	โพนสวรรค์	๑๔๓ ม.๙ ต.นาหัวบ่อ	
๑๒	ผ้าขิด	เมืองนครพนม	๙๒ ถ.ศรีเทพ ต.ในเมือง	
๑๓	ส้มปลาชะโด	ท่าอุเทน	๕๕/๒ ม.๑ ต.ไชยบุรี	
๑๔	ส้มปลาชะโด ป่าจิก	ท่าอุเทน	๕๓/๑ ม.๗ ต.ไชยบุรี	
<b>ผลิตภัณฑ์ OTOP ระดับ ๔ ดาว</b>				
๑๕	ตะกร้า จักสานเส้นพลาสติก	บ้านแพง	๑๐๓ ม.๑๒ ต.หนองแวง	
๑๖	การบูร	ธาตุพนม	๔๗ ม.๓ ต.กุศฉิม	
๑๗	ชุดนารายณ์	ธาตุพนม	๓๐๙ ม.๑๑ ต.ธาตุพนม	
๑๘	เสื่อและผ้าถุงห่มขี้ผึ้ง ห่มเข็น	ธาตุพนม	๙๑ ม.๗ ถ.ชยางกูร ต.ดอนนางหงส์	
๑๙	กอละแมสุขสบาย	ธาตุพนม	๕๘ ม.๑ ถ.พนมพนาธิรักษ์ ต.ธาตุพนมเหนือ	
๒๐	ผ้าขาวม้า	ธาตุพนม	๗๖ ม.๕ ต.น้ำก่ำ	

ลำดับที่	ชื่อผลิตภัณฑ์	อำเภอ	ที่อยู่	หมายเหตุ
๒๑	ชุดเสื้อสตรีหมักโคลน	ธาตุพนม	๒๐ ม.๓ ต.กุดฉิม	
๒๒	เทียนเจลสมุนไพร	ธาตุพนม	๙๑ ม.๔ ต.พระกลางทุ่ง	
๒๓	ข้างฮางงอกแม่สุชาดา	ธาตุพนม	๑ ม.๙ ต.ฝั่งแดง	
๒๔	ข้างนางเล็ดคำเดียว	ธาตุพนม	๕๘ ม.๑ ต.ธาตุพนมเหนือ	
๒๕	งานถักประยุกต์	ธาตุพนม	๙๗ ม.๕ ต.ธาตุพนมเหนือ	
๒๖	เสื้อผ้าฝ้ายแปรรูป	เรณูนคร	๓๙ ม.๗ ต.โคกหินแฮ่	
๒๗	ผ้าทอมือลายขัด	เรณูนคร	๘ ม.๑ ต.ท่าลาด	
๒๘	ผ้ามัดหมี่	เรณูนคร	๖๒ ม.๖ ต.ท่าลาด	
๒๙	ผ้ายกดอกดาวกระจาย	เรณูนคร	๖๕ ม.๗ ต.โคกหินแฮ่	
๓๐	ผ้าฝ้ายแปรรูป	เรณูนคร	๑๒๕ ม.๒ ถ.แก้วโกมล ต.เรณู	
๓๑	กางเกงผ้ามัดหมี่ร่วมมิตร	เรณูนคร	๒๐ ม.๒ ต.เรณู	
๓๒	เสื้อปักมือผู้ไท	เรณูนคร	๓๖ ม.๑ ต.ท่าลาด	
๓๓	ข้าวกล้องงอก	นาแก	๒๕ ม.๑๐ ต.พระซอง	
๓๔	ไวน์หมากเม่า	นาแก	๙๕ ม.๙ ต.หนองสังข์	
๓๕	ไวน์หมากเม่า	นาแก	๓๗ ม.๗ ถ.นาแก-สกล ต.บ้านแก้ง	
๓๖	ผ้าโทรมัดหมี่	ศรีสงคราม	๙๔ ม.๓ ต.บ้านข่า	
๓๗	ผ้าขาวม้า	ศรีสงคราม	๔๗ ม.๗ ต.บ้านข่า	
๓๘	ผ้ามัดหมี่	ศรีสงคราม	๑๖ ม.๕ ต.สามผง	
๓๙	ผ้าโทรมัดหมี่	ศรีสงคราม	๑๒๘ ม.๑๒ ต.สามผง	
๔๐	ผ้าโทรมัดหมี่	ศรีสงคราม	๑๙ ม.๑๖ บ้านเอื้อง	
๔๑	ผ้ายกมุก	นาหว้า	๑๓๐ ม.๑๓ ต.นาหว้า	
๔๒	ผ้าไหมมัดหมี่	นาหว้า	๒๘ ม.๒ ต.นาหว้า	
๔๓	เบาะนอนเสื่อกก	นาหว้า	๕๔ ม.๔ ต.บ้านเสี้ยว	
๔๔	เสื่อนวดจากเส้นกกเกลียว	นาหว้า	๒๓ ม.๕ ต.เหล่าพัฒนา	
๔๕	ผ้าลายมุก	นาหว้า	๖ ม.๖ ต.นาหว้า	
๔๖	ผ้ามัดหมี่ข้อมคราม	นาหว้า	๓๒ ม.๑๑ ต.นาหว้า	
๔๗	ผ้ามัดหมี่	นาหว้า	๒๐ ม.๔ ต.เหล่าพัฒนา	
๔๘	ผ้ามัดหมี่	นาหว้า	๘/๑ ม.๕ ต.นางัว	
๔๙	ผ้าลายมุกเส้นใยประดิษฐ์	นาหว้า	๒๗ ม.๔ ต.นางัว	
๕๐	ผ้ามัดหมี่	นาหว้า	๑๕๘ ม. ๒ ต.เหล่าพัฒนา	
๕๑	ผ้ามัดหมี่	นาหว้า	๖๓ ม.๗ ต.เหล่าพัฒนา	
๕๒	ผ้าสไบ	นาทม	๖๒ ม.๒ ต.นาทม	
๕๓	ผ้ามัดหมี่ทอมือ	วังยาง	๕๖ ม.๓ ต.ยอดขาด	
๕๔	ข้าวกล้องงอก	วังยาง	๖ ม.๒ ต.ยอดขาด	

## ๘. ทรัพยากรธรรมชาติและสิ่งแวดล้อม

### ๘.๑ ทรัพยากรน้ำ

#### ๑) แหล่งน้ำธรรมชาติ

##### แม่น้ำสายหลัก ได้แก่

(๑) แม่น้ำโขง เป็นแม่น้ำขนาดใหญ่ เป็นเส้นกั้นเขตแดนระหว่างไทยกับประเทศสาธารณรัฐประชาธิปไตยประชาชนลาว โดยถือร่องน้ำลึกเป็นแนวเขต แม่น้ำโขงนับว่ามีความสำคัญต่อเศรษฐกิจของจังหวัดเป็นอย่างยิ่ง

(๒) แม่น้ำสงครามต้นน้ำเกิดในท้องที่อำเภอหนองหาน จังหวัดอุดรธานี ไหลผ่านท้องที่อำเภอเขาคา จังหวัดหนองคาย อำเภอวานรนิวาส จังหวัดสกลนคร ผ่านอำเภอศรีสงคราม และไหลสู่อำเภอไชยบุรี อำเภอท่าอุเทนจังหวัดนครพนม

(๓) ลำน้ำยาม ต้นน้ำเกิดในท้องที่จังหวัดสกลนคร ไหลผ่านอำเภอศรีสงคราม มาบรรจบลำน้ำสงครามที่บ้านปากยาม ตำบลสามผง อำเภอศรีสงคราม จังหวัดนครพนม

##### แม่น้ำสายรอง ได้แก่

(๑) ลำน้ำก่ำ ต้นน้ำเกิดในท้องที่จังหวัดสกลนคร ไหลลงสู่อำเภอไชยบุรี อำเภอธาตุพนม

(๒) ลำน้ำอูน ต้นน้ำเกิดในท้องที่จังหวัดสกลนคร ไหลผ่านอำเภอนาหว้ามาบรรจบกับลำน้ำสงคราม ที่บ้านปากอูน อำเภอศรีสงครามของจังหวัดนครพนม

##### คู/คลอง/ลำธาร ได้แก่

(๑) ห้วยลิงกาดต้นกำเนิดที่อ่าวเขาลังกา อำเภอบ้านแพง จังหวัดนครพนม ไหลผ่านอำเภอบ้านแพง ไหลลงสู่อำเภอไชยบุรีที่บ้านนาเข ตำบลนาเข อำเภอบ้านแพง ความยาวประมาณ ๑๓ กิโลเมตร

(๒) ห้วยบังกอต้นกำเนิดตำบลกุงค้อ อำเภอมืองนครพนม ไหลผ่านตำบลโพธิ์ตาก ตำบลหนองญาติ ตำบลท่าค้อ อำเภอมืองนครพนม ไหลลงสู่อำเภอไชยบุรีที่บ้านกุดข้าวปุ้น ตำบลขามเฒ่า อำเภอมืองนครพนม

(๓) ห้วยบังฮวกต้นกำเนิดอำเภอปลาปาก จังหวัดนครพนม ไหลผ่านตำบลคำเตย ตำบลบ้านกลาง อำเภอมืองนครพนม ตำบลนาถ่อน ตำบลคอนนางหงส์ อำเภอมืองนครพนม ไหลลงสู่อำเภอไชยบุรีที่บ้านดงขวาง อำเภอมืองนครพนม

(๔) ห้วยฮ่องฮองต้นกำเนิดตำบลอาจสามารถ อำเภอมืองนครพนม ไหลผ่านตำบลหนองญาติ อำเภอมืองนครพนม ไหลบรรจบห้วยบังกอที่บ้านดงหมู อำเภอมืองนครพนม ความยาวประมาณ ๑๕ กิโลเมตร

(๕) ห้วยน้ำบังต้นกำเนิดอำเภอปลาปาก จังหวัดนครพนม ไหลผ่านอำเภอปลาปาก อำเภอนาแก ไหลบรรจบลำน้ำก่ำที่บ้านปากบัง อำเภอนาแก จังหวัดนครพนม

(๖) ห้วยทวยต้นกำเนิดอำเภอกุสุมาลย์ จังหวัดสกลนคร ไหลผ่านอำเภอโพนสวรรค์ อำเภอท่าอุเทน ไหลลงสู่อำเภอไชยบุรีที่บ้านปากทวย อำเภอท่าอุเทน จังหวัดนครพนม ความยาวประมาณ ๘๕ กิโลเมตร

## ข้อมูลสภาพแหล่งน้ำธรรมชาติในพื้นที่จังหวัดนครพนม

กลุ่มน้ำ	พื้นที่ กลุ่มน้ำ (ตร.กม.)	ปริมาณฝน (มม.)			ปริมาณน้ำท่า (ล้าน ลบ.ม.)		
		ฤดูฝน	ฤดูแล้ง	ทั้งปี	ฤดูฝน	ฤดูแล้ง	ทั้งปี
๑. แม่น้ำโขงส่วนที่ ๗ ห้วยลิงกา, ห้วยไร่, ห้วยเบือก, ห้วยทราย	๒,๓๕๐			๒,๕๘๐	๒,๑๕๐	๑๔๐	๒,๒๙๐
๒. สงครามตอนล่าง	๓,๐๗๐			๑,๘๖๑	๑,๘๓๐	๕๐	๑,๘๘๐
๓. ห้วยฮุน	๓,๕๔๒			๑,๔๑๗	๑,๒๓๔	๑๐๔	๑,๓๓๘
๔. ห้วยทวย	๗๘๒			๑,๘๗๗	๒๓๓	๒๐	๒๕๓
๕. แม่น้ำโขงส่วนที่ ๘ ห้วยบังกอ, ห้วยบังฮวก	๑,๑๔๕			๒,๑๐๒	๓๕๕	๓๐	๓๘๕
๖. น้ำก่ำ	๒,๖๗๐			๑,๔๐๗	๑,๓๒๒	๘๕	๑,๔๐๗
๗. แม่น้ำโขงส่วนที่ ๙ ห้วยกะเบา	๔๔๙			๑,๔๔๘	๒๐๔	๑๐	๒๑๔
<b>รวม</b>	<b>๑๔,๐๐๘</b>				<b>๗,๓๒๘</b>	<b>๔๔๓</b>	<b>๗,๗๖๗</b>

(ที่มา : สำนักงานทรัพยากรธรรมชาติและสิ่งแวดล้อมจังหวัดนครพนม ๒๕๕๙)

### ๒) ปริมาณฝนและปริมาณน้ำท่า

จังหวัดนครพนมมีพื้นที่ลุ่มน้ำรวมประมาณ ๑๔,๐๐๐ ตารางกิโลเมตร ปริมาณน้ำท่าเฉลี่ยต่อปี ๗,๗๖๗ ล้านลูกบาศก์เมตร ฤดูฝน ๗,๓๒๘ ล้านลูกบาศก์เมตร (๙๔%) และฤดูแล้ง ๔๔๓ ล้านลูกบาศก์เมตร (๖%)

### ๓) ทรัพยากรน้ำบาดาล

สภาพอุทกธรณีวิทยา น้ำบาดาลในจังหวัดนครพนม โดยทั่วไปเป็นชั้นน้ำในหินทราย หินทรายแป้ง และหินโคลนของกลุ่มหินโคราช ดังนั้นสภาพน้ำโดยทั่วไปจึงมักมีสนิมเหล็กสีแดง และมีปริมาณคลอไรด์ค่อนข้างสูงหากอยู่ในบริเวณหมวดหินมหาสารคาม โดยในปัจจุบัน (ณ วันที่ ๑ ตุลาคม ๒๕๖๐) จังหวัดนครพนมมีจำนวนบ่อบาดาลทั้งหมด ๑,๓๑๓ บ่อ ประชาชนในพื้นที่ใช้ประโยชน์จากน้ำบาดาลในการอุปโภคบริโภคมากที่สุด รองลงมาคือใช้ภาคเกษตรกรรมและภาคธุรกิจและการบริการ

### ๔) คุณภาพน้ำผิวดิน

จังหวัดนครพนมได้ดำเนินงานโครงการเฝ้าระวังคุณภาพน้ำสายหลักในจังหวัด ประกอบด้วย แม่น้ำสงคราม แม่น้ำฮุน และแม่น้ำยาม ซึ่งทำการตรวจวัดเป็นประจำทุกปี ปีละ ๔ ครั้ง โดยในปี ๒๕๕๘ ครั้งที่ ๑ (พ.ย. ๒๕๕๗) ครั้งที่ ๒ (ก.พ. ๒๕๕๘) ครั้งที่ ๓ (พ.ค. ๒๕๕๘) และครั้งที่ ๔ (ก.ค. ๒๕๕๘) ตามลำดับ พบว่าคุณภาพน้ำผิวดินทั้ง ๓ สาย อยู่ในเกณฑ์เสื่อมโทรม

### ผลการตรวจวัดคุณภาพน้ำผิวดิน

แหล่งน้ำ/สถานีที่ ตรวจวัด/ (แม่น้ำสายหลัก/สาขา/ คลอง)*	ค่าที่ตรวจวัดได้อยู่ในช่วง				การจัดลำดับ ประเภท คุณภาพน้ำ
	ออกซิเจนละลาย (DO) (มิลลิกรัม/ลิตร)	บีโอดี (BOD) (มิลลิกรัม/ลิตร)	แบคทีเรีย กลุ่มโคลิฟอร์มทั้งหมด (TCB) (MPN/๑๐๐มิลลิกรัม)	แบคทีเรีย กลุ่มฟิโคลิฟอร์ม (FCB) (MPN/๑๐๐มิลลิกรัม)	
แม่น้ำสงคราม(SO๐๑)	๖.๑๔ - ๘.๐๐	๒.๖ - ๓.๑	๔๓๐ - ๑๑,๐๐๐	๒๓๐ - ๙๓๐	๔ (เสื่อมโทรม)
แม่น้ำสงคราม (SO๐๒)	๗.๐๒ - ๙.๓๕	๒.๐ - ๓.๑	๙๐ - ๗,๕๐๐	๓๖ - ๒๓๐	๔ (เสื่อมโทรม)
น้ำฮุน (ON๐๑)	๖.๔๓ - ๘.๕๗	๑.๗ - ๒.๘	๙๐๐ - ๑,๕๐๐	๙๐ - ๙๓๐	๔ (เสื่อมโทรม)
น้ำฮุน (ON๐๒)	๖.๔๐ - ๗.๗๑	๑.๒ - ๑.๘	๒๓๐ - ๒,๔๐๐	๙๐ - ๒๓๐	๓ (พอใช้)
น้ำยาม (HY ๐๑)	๖.๒๐ - ๗.๙๔	๐.๙ - ๒.๕	๙๐	<๓๐ - ๓๖	๔ (เสื่อมโทรม)

(ที่มา : สำนักงานสิ่งแวดล้อมภาคที่ ๙ อุดรธานี, ๒๕๕๘)

## ๕) แหล่งน้ำชลประทาน

จังหวัดนครพนมมีปริมาณน้ำมากสามารถพัฒนาเป็นแหล่งน้ำและโครงการชลประทานที่สำคัญ จำนวน ๓๖๖ แห่ง ปริมาณความจุรวม ๑๘๐.๑๘๐ ล้านลูกบาศก์เมตร พื้นที่ระบบชลประทาน ๒๘๐,๕๕๗ ไร่

### ข้อมูลด้านโครงการชลประทานในพื้นที่จังหวัดนครพนม

ลำดับ	โครงการ	ที่ตั้ง		ความจุล้น (ลบ.ม.)	พ.ท.ขป. (ไร่)	พื้นที่รับประโยชน์ (ไร่)
		ตำบล	อำเภอ			
1	อ่างเก็บน้ำขนาดกลาง					
	1.1 อ่างเก็บน้ำห้วยส้มโฮง	บ้านฝั่ง	เมือง	3.120	10,000	11,000
	1.2 อ่างเก็บน้ำห้วยแคน	หนองฮี	ปลาปาก	11.014	5,000	5,500
	1.3 อ่างเก็บน้ำก้านเหลือง	ก้านเหลือง	นาแก	7.408	7,840	9,570
	1.4 อ่างเก็บน้ำห้วยศรีคุณ	นาแก	นาแก	2.312	2,000	7,260
	1.5 อ่างเก็บน้ำห้วยเชียงยืน	เวินพระบาท	ท่าอุเทน	0.344	600	1,430
				21.078	25,440	34,760
2	โครงการพัฒนากลุ่มน้ำก้ำอันเนื่องมาจากพระราชดำริ					
	2.1 ประตุน้ำระบายน้ำธรรมชาติ	โนนสังข์	ธาตุพนม	35.673	อยู่ระหว่างดำเนินการก่อสร้างและพัฒนาโดยก่อสร้างระบบชลประทานในพื้นที่จังหวัดนครพนม ได้มีปริมาณความจุแล้ว 53.603 ล้านลูกบาศก์เมตร พื้นที่ชลประทาน 57,753 ไร่ เมื่อแล้วเสร็จโครงการจะมีระบบชลประทานทั้งโครงการประมาณ 165,000 ไร่	
	2.2 ประตุน้ำระบายน้ำบ้านนาบัว	นาบัว	เรณูนคร	1.050		
	2.3 ประตุน้ำระบายน้ำห้วยแคน	โพธิ์ทอง	ธาตุพนม	1.900		
	2.4 ประตุน้ำระบายน้ำบ้านดัดเต่า	หนองเทาใหญ่	ปลาปาก	0.730		
	2.5 ประตุน้ำระบายน้ำบ้านนาราม	วังยาง	วังยาง	3.100		
	2.6 ประตุน้ำระบายน้ำบ้านนาคู	นาคู	นาแก	8.750		
	2.7 ปรับปรุงบึงสาธารณะหนองสังข์	หนองสังข์	นาแก	2.400		
				53.603		
3	โครงการพัฒนาแหล่งน้ำอันเนื่องมาจากพระราชดำริ					
	จำนวนโครงการ 42 โครงการ			33.162	26,199	33,641
4	โครงการชลประทานขนาดเล็ก					
	จำนวนโครงการ 197 โครงการ			72.217	-	87,553
5	สถานีสูบน้ำด้วยไฟฟ้า					
	จำนวนโครงการ 107 โครงการ			-	171,165	230,135
6	โครงการพัฒนาแหล่งน้ำหมู่บ้านป้องกันตนเองชายแดน ไทย-ลาว					
	จำนวนโครงการ 8 โครงการ			0.120	-	3,650
	รวมทั้งสิ้น			180.180	280,557	447,492

## ๘.๒ ทรัพยากรป่าไม้

จังหวัดนครพนม ในปี ๒๕๕๙ มีพื้นที่ประมาณ ๓,๔๔๕,๔๑๔.๓๒ ไร่ เป็นพื้นที่ป่าไม้ทั้งสิ้น ๕๐๕,๑๘๗.๓๔ ไร่หรือประมาณร้อยละ ๑๔.๓๔ ของพื้นที่จังหวัด ลักษณะภูมิประเทศโดยทั่วไปเป็นที่ราบลุ่ม ความสูงของพื้นที่โดยเฉลี่ยสูงกว่าระดับน้ำทะเลประมาณ ๑๔๐ เมตร โดยเขตพื้นที่ทางตอนเหนือจะมีลักษณะเป็นเนินสูงและที่ตอนประเทของป่าไม้ส่วนใหญ่เป็นป่าเต็งรัง มีป่าเบญจพรรณบางส่วนและป่าดงดิบแล้ง ไม้ส่วนใหญ่เป็นไม้กระยาเลย ได้แก่ ไม้ยาง ไม้ตะแบก ไม้แดง ไม้ประดู่ไม้เต็งไม้รัง ไม้มะค่าโมง ไม้พะยุง ไม้ก้นกระดา เป็นต้น พื้นที่ป่าอนุรักษ์ ได้แก่

### พื้นที่ป่าไม้ในเขตป่าอนุรักษ์

- อุทยานแห่งชาติภูผายลและอุทยานแห่งชาติภูสิงห์

- พื้นที่ป่าสงวนแห่งชาติ จำนวน ๑๒ ป่า พื้นที่ ๕๖๕๓๖๐.๕๐ ไร่ มอบให้สำนักงานปฏิรูปที่ดินเพื่อเกษตรกรรม (ส.ป.ก.) นำไปปฏิรูปที่ดิน จำนวน ๒๙๔,๓๑๕.๔๑ ไร่ คงเหลือพื้นที่ป่าสงวนแห่งชาติ จำนวน ๒๗๑,๐๔๕.๐๙ ไร่

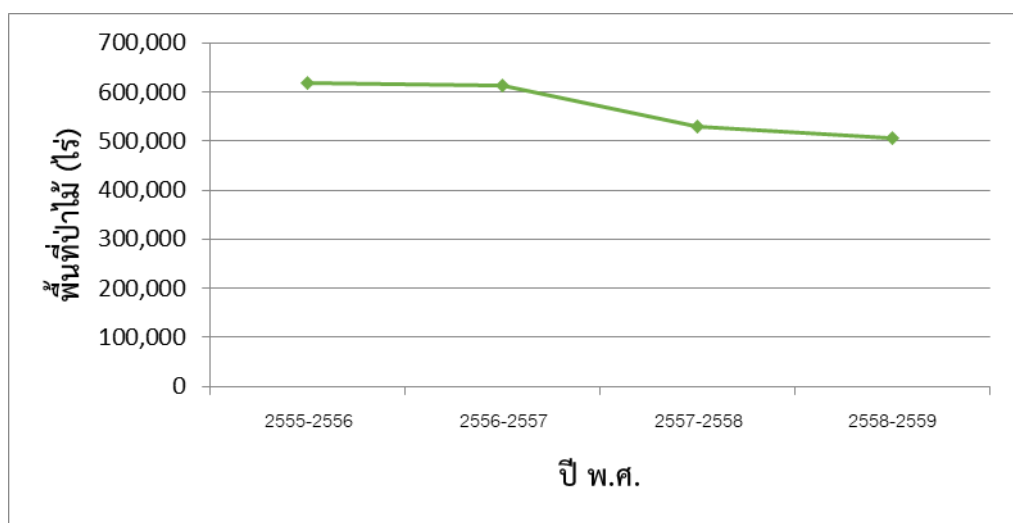
พื้นที่ป่าอนุรักษ์ตามกฎหมายทับซ้อนในเขตป่าสงวนแห่งชาติ

- อุทยานแห่งชาติภูผายล จำนวน ๗๙,๔๓๗.๕๐ ไร่
- อุทยานแห่งชาติภูถ้ำกา จำนวน ๒๔,๓๗๕ ไร่
- สวนรุกขชาติวังปอพาน จำนวน ๑๗๔ ไร่
- โครงการบ้านเล็กในป่าใหญ่ในพระราชดำริ จำนวน ๑๗,๒๕๓.๒๙ ไร่

**ตารางแสดงสถิติข้อมูลสภาพพื้นที่ป่าไม้ของจังหวัดนครพนม ย้อนหลัง ๔ ปี**

รายละเอียด	พ.ศ. ๒๕๕๕ - ๒๕๕๖	พ.ศ. ๒๕๕๖ - ๒๕๕๗	พ.ศ. ๒๕๕๗ - ๒๕๕๘	พ.ศ. ๒๕๕๘ - ๒๕๕๙
พื้นที่ป่าไม้ (ไร่)	๖๑๘,๙๕๒.๒๒	๖๑๓,๕๘๕.๗๑	๕๒๙,๘๐๒.๗๗	๕๐๕,๑๙๗.๓๔
ร้อยละพื้นที่ป่าไม้	๑๗.๕๗	๑๗.๔๒	๑๕.๐๔	๑๔.๓๔

**แผนภูมิแสดงสถิติข้อมูลสภาพพื้นที่ป่าไม้ของจังหวัดนครพนม ย้อนหลัง ๔ ปี**



**๘.๓ ภูเขา**

๑) อุทยานแห่งชาติภูถ้ำกา ตั้งอยู่ทางทิศตะวันตกของอำเภอบ้านแพง ห่างจากอำเภอบ้านแพง ๖ กิโลเมตร ภูถ้ำกาเป็นต้นกำเนิดของน้ำตกและลำธารใหญ่น้อยหลายสาย ตลอดจนมีความอุดมสมบูรณ์ของดอกไม้กล้วยไม้ และพันธุ์ไม้โบราณชนิดที่สวยงาม การเดินทางจากตัวจังหวัด ใช้เส้นทางหลวงหมายเลข ๒๑๒ (นครพนม-บ้านแพง) ระยะทาง ๙๒ กิโลเมตร มีสถานที่ท่องเที่ยวทางธรรมชาติที่สำคัญได้แก่

๑.๑) น้ำตกตาดขาม ต้นลำธารเกิดจากเทือกเขาภูถ้ำกา ตั้งอยู่ใจกลางเขตป่าสงวนแห่งชาติภูถ้ำกา ห่างจากที่ว่าการอำเภอบ้านแพง ไปทางทิศตะวันตกเฉียงเหนือ ๖ กิโลเมตรเป็นลำห้วยไหลมาบรรจบ สภาพ

โดยรอบบริเวณร่มรื่นเหมาะแก่การไปท่องเที่ยว และพักผ่อนเป็นอย่างยิ่ง ปัจจุบันมีถนนคอนกรีต เข้าไปถึงบริเวณ น้ำตกการเดินทางใช้เส้นทางเดียวกับทางไปภูลังกา

**๑.๒) น้ำตกตาดโพธิ์** กำเนิดจากเทือกเขาภูลังกา อยู่ใกล้กับน้ำตกตาดขามห่างกันประมาณ ๕ กิโลเมตร มีลักษณะสวยงามไม่ยิ่งหย่อนไปกว่ากัน ที่ตั้งอยู่ห่างจากที่ว่าการอำเภอบ้านแพงประมาณ ๑๑ กิโลเมตร เส้นทางเป็นถนนลูกรังใช้ได้ทุกฤดูกาล รถยนต์ไม่สามารถเข้าถึงตัวน้ำตกได้ ต้องเดินขึ้นไปใช้เวลาเดินประมาณชั่วโมงเศษ สองข้างทางร่มรื่นเหมาะแก่การเดินชมความงามตามธรรมชาติอย่างยิ่ง โดยเฉพาะในฤดูฝนสามารถมองเห็น น้ำตกได้จากทางหลวงแผ่นดินที่เลยบริเวณฝั่มแม่น้ำโขง

**๒) ดานสาวคอย** ตั้งอยู่บนเทือกเขาภูพาน เขตอำเภอนาแก พื้นที่ส่วนใหญ่เป็นลานหินเรียบ มีต้นไม้เบญจพรรณขึ้นประปราย เมื่อขึ้นถึงลานหินสามารถมองเห็นยอดขององค์พระธาตุพนม รวมทั้งอ่างเก็บน้ำห้วยโทห้วย ผักดอกและพื้นที่ของอำเภอนาแกได้เป็นอย่างดี ทิวทัศน์ที่มีทิวทัศน์สวยงาม ความเป็นมาของสถานที่แห่งนี้มาจากหนุ่มสาวชาวบ้านสมัยก่อนเวลาไปหาของป่าจะนัดหมายคอยกันที่นี้เลยได้ชื่อว่า “ดานสาวคอย” การเดินทางห่างจากตัวอำเภอนาแกประมาณ ๖ กิโลเมตร เส้นทางเป็นถนนลูกรังรถยนต์สามารถขึ้นไปถึงบริเวณดานสาวคอยได้

#### ๘.๔ ทรัพยากรธรรมชาติที่สำคัญขององค์กรปกครองส่วนท้องถิ่น (ไม่มี)

### ๙. อื่นๆ

#### ๑. แหล่งท่องเที่ยวที่สำคัญของจังหวัดนครพนม

**๑) หาดดอนแพง** ตั้งอยู่ทางทิศตะวันออกของอำเภอบ้านแพงห่างจากที่ว่าการอำเภอ ประมาณ ๑ ก.ม.อยู่ติดริมฝั่มแม่น้ำโขง ตรงข้ามกับประเทศสาธารณรัฐประชาธิปไตยประชาชนลาว เป็นสถานที่ที่มีทัศนียภาพสวยงาม โดยเฉพาะภูมิทัศน์ช่วงที่มีการปลูกใบยาสูบนับพันไร่

**๒) หาดแห่** เป็นเกาะกลางแม่น้ำโขง อยู่บริเวณบ้านน้ำก่ำใต้ ตำบลน้ำก่ำ อำเภอธาตุพนม สภาพแวดล้อมเต็มไปด้วยวิวทิวทัศน์ที่สวยงามของบ้านเรือนสองฝั่มโขง ในอดีตเริ่มมีผู้คนลงไปท่องเที่ยวพักผ่อนในฤดูร้อน ตั้งแต่ปี ๒๕๓๔ แต่เริ่มเป็นรูปเป็นร่างและเปิดให้บริการนักท่องเที่ยวอย่างเป็นทางการเมื่อ ๕ ปี ที่ผ่านมา ในช่วงหลังจากงานพระธาตุพนมของทุกปี ไปจนถึงวันที่ ๑๕ เมษายนหรือจนจบเทศกาลสงกรานต์

**๓) ทะเลบัวแดง** เป็นแหล่งท่องเที่ยวทางธรรมชาติเชิงอนุรักษ์แห่งใหม่ หนองกุดข้าว ตั้งอยู่ในพื้นที่บ้านกลาง หมู่ที่ ๑๕ ตำบลโนนตาล อำเภอท่าอุเทนจังหวัดนครพนม เป็นแหล่งน้ำธรรมชาติ เนื้อที่นับร้อยไร่ มีความอุดมสมบูรณ์ทางธรรมชาติ ที่สำคัญมีบัวแดง ที่มีความสวยงามมาก ซึ่งจะบานสะพรั่งยามเช้าจนถึง ๑๑.๐๐ นาฬิกา ซึ่งนักท่องเที่ยวได้ให้ความสนใจล่องเรือชมบัวแดงเป็นจำนวนมากระยะทางห่างจากถนนหลวงสาย ๒๑๒ เพียง ๓ กิโลเมตร

**๔) แหล่งรอยตีนไดโนเสาร์ท่าอุเทนแหล่งรอยตีนไดโนเสาร์ท่าอุเทน จ.นครพนม** สำหรับแหล่งรอยตีนไดโนเสาร์ท่าอุเทนนี้มีความสำคัญทางด้านโบราณชีววิทยาและธรณีวิทยา เป็นแหล่งรอยตีนไดโนเสาร์ที่สมบูรณ์ที่สุดในประเทศไทยมีความกว้างกว่า ๓ นิ้ว ประกอบด้วยแนวทางเดิน ๓๒ แนว และรอยเท้ามากกว่า ๑๙๙ รอย มีลักษณะชัดเจนเป็น ๓ นิ้ว คล้ายรอยตีนไก่ ปลายนิ้วมีเล็บแหลมคมเป็นลักษณะของไดโนเสาร์พวกกินพืชขนาดกลาง จากลักษณะทางเดินน่าจะอยู่กันเป็นฝูงพวกนี้น่าจะเป็นไดโนเสาร์นกรกระจอกเทศ จากรอยตีน ยังพบรอยตีนไดโนเสาร์ขนาดใหญ่ คือ ซอโรพอดและอิกัวโนดอนอยู่ด้วย และยังพบรอยตีนจะเข้ขนาดเล็กอีกหลายแนว




๕) **दानสาวคอย** ตั้งอยู่ในบริเวณวัดภูพานอุดมธรรม บนเทือกเขาภูพาน ในบริเวณพิกัดที่ ๐๔๔๓๕๒๗ ตะวันออก ๑๘๖๗๓๒๐ เหนือ ระวัง ๕๙๔๒ บ้านค้ำพวง สามารถเดินทางเข้าไปในตัวอำเภอนาแก โดยใช้เส้นทางหลวงแผ่นดินหมายเลข ๒๒๓ อำเภอธาตุพนม-อำเภอนาแก จะมีป้ายบอกทางไปวัดภูพานอุดมธรรม ซึ่งห่างจากอำเภอนาแกไปทางทิศใต้ประมาณ ๖ กิโลเมตร สามารถเดินทางขึ้นโดยรถยนต์มีถนนลาดยาง ขึ้นถึงบริเวณวัดซึ่งเป็นที่ตั้งของदानสาวคอย ความเป็นมาของสถานที่แห่งนี้เนื่องมาจากหนุ่มสาวชาวบ้านสมัยก่อนเวลาจะไปหาของป่าจะนัดหมายมาคอยกันที่ลานหินนี้เป็นประจำ หรือมาเที่ยวชมความงามโดยฝ่ายสาวจะมาเป็นผู้คอย จึงได้ชื่อว่า “दानสาวคอย”

๖) **พระธาตุพนม** ประดิษฐาน ณ วัดพระธาตุพนมวรมหาวิหารในเขตอำเภอธาตุพนม ห่างจากตัวจังหวัดประมาณ ๕๐ กิโลเมตร ผลจากการขุดค้นทางโบราณคดีลงความเห็นว่าเป็นสมัยเดียวกับปราสาทของขอม และได้ทำการบูรณะเรื่อยมา โดยในปี พ.ศ.๒๔๕๘ วัดพระธาตุพนมได้รับการยกฐานะเป็นอารามหลวงชั้นเอก ขึ้นเป็น “วรมหาวิหาร” ต่อมาในวันที่ ๑๑ สิงหาคม ๒๕๑๘ พระธาตุพนมได้ล้มทลายลงทั้งองค์เนื่องจากความเก่าแก่ขององค์พระธาตุพนม รัฐบาลได้ก่อสร้างองค์พระธาตุขึ้นใหม่ แล้วเสร็จเมื่อวันที่ ๒๓ มีนาคม ๒๕๒๒ และได้ทำการบรรจุพระบรมสารีริกธาตุ ตลอดจนของมีค่ามากมายนับหมื่นชิ้นภายในองค์พระธาตุ บนยอดองค์พระธาตุมีฉัตรทองคำน้ำหนักถึง ๑๑๐ กิโลกรัม ปัจจุบันองค์พระธาตุพนมมีฐานกว้างด้านละ ๑๒.๓๓ เมตร เป็นเจดีย์ทรงสี่เหลี่ยมสูงแลดูสง่างามยิ่งนัก



๗) **พระธาตุท่าอุเทน** ประดิษฐานอยู่บ้านท่าอุเทน อำเภอท่าอุเทน รูปทรงคล้ายพระธาตุพนม มีความสูงจากพื้นดินถึงยอด ๓๓ วา ฐานกว้างด้านละ ๖ วา ๓ ศอก พระอาจารย์ศรีทัตต์เป็นผู้สร้าง เมื่อปี พ.ศ.๒๔๕๕ พระธาตุท่าอุเทนนี้เป็นศิลปกรรมและปูชนียสถานอันสำคัญยิ่งองค์หนึ่ง ภายในองค์พระธาตุบรรจุพระธาตุของพระอรหันต์ ซึ่งพระอาจารย์ศรีทัตต์ได้อัญเชิญมาจากเมืองย่างกุ้งประเทศพม่า การเดินทางไปนมัสการพระธาตุท่าอุเทน จากตัวเมืองนครพนมใช้เส้นทางหมายเลข ๒๑๒ ไปยังอำเภอท่าอุเทน ระยะทางประมาณ ๒๖ กิโลเมตร

๘) **พระธาตุเรณูนคร** ประดิษฐานอยู่ที่วัดพระธาตุเรณูนคร ตำบลเรณูนคร อำเภอเรณูนคร สร้างขึ้นเมื่อ พ.ศ. ๒๔๖๑ โดยอาจารย์เฝ้า



วงษา และ อุบัติษณอินทร์ โดยจำลองมาจากองค์พระธาตุพนม มีความสูง ๓๕ เมตร กว้าง ๘.๓๗ เมตร มีซุ้มประตู ๔ ด้าน ภายในเป็นโพรงบรรจุพระไตรปิฎก พระพุทธรูปทองคำ ภายในวัดพระธาตุเรณูนคร นอกจากมีองค์พระธาตุเรณูนครแล้วยังมีพระรูปพระองค์แสน (น้ำหนัก ๑,๒๐๐ กิโลกรัม หน้าตักกว้าง ๕๐ เซนติเมตร สูง ๕๐ เซนติเมตร) มีพระพุทธรูปลักษณะสวยงาม การเดินทางไปนมัสการพระธาตุเรณูนคร จากตัวเมืองใช้เส้นทางหลวงหมายเลข ๒๑๒ ถึง กิโลเมตร ที่ ๔๔ มีทางแยกไปยังอำเภอเรณูนคร ๗ กิโลเมตร สภาพถนนลาดยางใช้ได้ทุกฤดูกาล รวมระยะทางทั้งสิ้น ๕๑ กิโลเมตร

๙) **พระธาตุประสิทธิ์** ประดิษฐานอยู่ที่วัดพระธาตุประสิทธิ์ ตำบลนาหว้า อำเภอนาหว้า ห่างจากตัวอำเภอเมืองประมาณ ๙๘ กิโลเมตร เป็นที่บรรจุพระอรังคธาตุของพระพุทธเจ้า ประชาชนในท้องถิ่น ไกล่เคียงเคารพนับถือมากการเดินทางจากตัวเมืองนครพนม ไปตามทางหลวงหมายเลข ๒๑๒ ผ่านอำเภอท่าอุเทน ถึงบ้านท่าดอกแก้วจะมีทางหลวง หมายเลข ๒๐๓๒ แยกซ้ายมือเข้าตัวอำเภอศรีสงคราม จากอำเภอศรีสงคราม ไปอำเภอนาหว้า ระยะทาง ๒๖ กิโลเมตร ถนนลาดยางตามทางหลวงหมายเลข ๒๑๓๒ ถึงบริเวณวัด

๑๐) **พระธาตุมหาชัย** ประดิษฐาน ณ ธาตุมหาชัย ตำบลมหาชัย อำเภอปลาปาก ห่างจากตัวจังหวัดประมาณ ๔๐ กิโลเมตร ไปตามเส้นทางนครพนม - สกลนคร ทางหลวงแผ่นดินหมายเลข ๒๒ พระธาตุมหาชัย เป็นปูชนียสถานที่สำคัญยิ่งแห่งหนึ่ง พระบาทสมเด็จพระเจ้าอยู่หัว และสมเด็จพระนางเจ้าพระบรมราชินีนาถ ได้เสด็จพระราชดำเนินทรงประกอบพิธีบรรจุพระบรมสารีริกธาตุไว้ที่พระธาตุมหาชัย เมื่อวันที่ ๒๕ พฤษภาคม ๒๕๑๘ ตรงกับวันขึ้น ๑๕ ค่ำ เดือน ๖ ซึ่งเป็นวันวิสาขบูชา และที่วัดโฆสิตดาราณนี้ ยังเป็นที่จำพรรษาของท่านพระครูสุนทรธรรมโฆสิต (หลวงปู่คำพันธ์ โฆสปัญโญ) พระเกจิอาจารย์สายวิปัสสนาที่สำคัญองค์หนึ่ง และเป็นที่เคารพนับถือของชาวจังหวัดนครพนม และชาวอีสานทั่วไปด้วย

(ภาพถ่ายพระธาตุเรณูนคร)

๑๑) **พระธาตุศรีคุณ** หรือ พระธาตุศรีคุณ เป็นปูชนียสถานคู่บ้านคูเมืองของชาวอำเภอนาแก ห่างจากอำเภอธาตุพนม ตามทางหลวงหมายเลข ๒๑๒ ประมาณ ๒๗ กิโลเมตร พระธาตุศรีคุณมีลักษณะส่วนบนคล้ายพระธาตุพนม ต่างกันตรงที่ ชั้นที่ ๑ มีสองตอน เป็นรูป ๔ เหลี่ยม ประดับลวดลายปูนปั้น และชั้นที่ ๒ สั้นกว่าพระธาตุพนม

๑๒) **พระธาตุนคร** อำเภอมืองนครพนม พระธาตุนครมีลักษณะสี่เหลี่ยมจัตุรัส กว้างด้านละ ๕.๘๕ เมตร สูง ๒๔ เมตร ก่อสร้างเสร็จในวันเดือนเพ็ญของปี พ.ศ. ๒๔๖๕ มีรูปแบบตามพระธาตุพนมองค์เดิม ภายในบรรจุพระอรหันต์สารีริกธาตุ พร้อมกับองค์พระพุทธรูปทองคำและของมีค่าต่างๆ จากประชาชนผู้มีจิตศรัทธาถวายบรรจุเอาไว้ในองค์พระธาตุ และพระธาตุประจำวันเกิดของผู้เกิดวันเสาร์ เชื่อกันว่าผู้มานมัสการจะได้รับอานิสงส์เสริมบุญบารมีและมีอำนาจวาสนาเป็นเจ้าคนนายคน

๑๓) **วัดมรุกขนคร** ตั้งอยู่ ต.ดอนนางหงส์ อ.ธาตุพนม จ.นครพนม มีพระธาตุสำคัญของจังหวัด ลักษณะคล้ายพระธาตุพนม ตั้งอยู่บนฐานสี่เหลี่ยมซ้อนลดหลั่นกันขึ้นไปเรื่อยๆ ยอดเจดีย์ทรงบัวเหลี่ยมผู้สร้างคือพระบรมราชา(กุแก้ว) เจ้าเมืองเดิมมรุกขนครเดิม ช่วงหนึ่งเคยเป็นศูนย์กลางอาณาจักรศรีโคตรบูรณ

๑๔) **วัดโอกาสศรีบัวบาน** เป็นวัดคู่บ้านคูเมืองมาแต่โบราณ มีศาลเจ้าหมื่น รวมทั้งพระตำหนักพระเทียม ซึ่งเป็นพระคู่บ้านคูเมืองของเมืองนครพนม เป็นที่เคารพสักการะของพุทธศาสนิกชนทั่วไป วัดนี้ตั้งอยู่ริมฝั่งแม่น้ำโขงติดกับด้านตุลาการนครพนม ในเขตเทศบาลเมืองนครพนม

๑๕) **รอยพระบาทเวินปลา** ตั้งอยู่ในลำน้ำโขง ณ บ้านเวินพระบาท ตำบลเวินพระบาท อำเภอนาหว้า โดยมีที่ตั้งอยู่ทางทิศตะวันออกของวัดพระบาทเวินปลา ห่างจากฝั่งออกไป ๑๕๐ เมตร สถานที่แห่งนี้ ชาวบ้านเรียกว่า “วังน้ำวน หรือ เวิน” ลักษณะเป็นรอยฝ่าพระบาทเบื้องซ้าย ความกว้าง ๗๐



เซนติเมตร ความยาว ๑.๘๐ เมตร ตรงกลางมีรูปกัจจกร เส้นผ่าศูนย์กลางของรูปประมาณ ๑๐ เซนติเมตร ในฤดูฝนน้ำจะท่วมคือตั้งแต่เดือนพฤษภาคม ไปจนกว่าน้ำจะลดลง ในเดือนกุมภาพันธ์ จึงไปนมัสการได้ งานเทศกาลนมัสการ จะตรงกับวันสงกรานต์ของทุกปี การเดินทางจากนครพนมไปตามถนนสายนครพนม-บ้านแพง ห่างจากตัวจังหวัดประมาณ ๑๐ กิโลเมตร เลี้ยวขวาเข้าหมู่บ้าน อีก ๕๐๐ เมตร

**๑๖) พระบางวัดไตรภูมิ** ประดิษฐานอยู่ ณ วัดไตรภูมิ ตำบลท่าอุเทน อำเภอท่าอุเทน เป็นพระพุทธรูปยืนปางห้ามสมุทร มีขนาดสูง ๘๐ นิ้ว แทนสูง ๒.๕ นิ้ว ฐานเป็นรูป ๘ เหลี่ยม สูง ๑๕ นิ้ว ห่างจากตัวจังหวัดนครพนม ประมาณ ๒๖ กิโลเมตร

**๑๗) พิพิธภัณฑสถานผู้ว่าราชการจังหวัดนครพนม** เป็นสถาปัตยกรรมดีเด่นมีลักษณะเป็นแบบตะวันตก ได้รับอิทธิพลในรูปแบบการก่อสร้างจากฝรั่งเศสช่วงสมัยสงครามอินโดจีน มีอายุแก่มากแล้วแต่ยังรักษาสภาพและความสวยงามต่างๆไว้ได้อย่างดี ภายในจัดแสดงเกี่ยวกับเรื่องราวของจังหวัดนครพนมตั้งแต่อดีตถึงปัจจุบัน รวมถึงประเพณีไหลเรือไฟหนึ่งเดียวของประเทศไทยด้วย

(ภาพถ่ายหอสมุดแห่งชาติเฉลิมพระเกียรติ ที่มา : บพ. ฐาปนันท์ มหิศนันท์)



#### ๑๘) หอสมุดแห่งชาติ

**เฉลิมพระเกียรติสมเด็จพระนางเจ้าสิริกิติ์**  
พระบรมราชินีนาถฯ เดิมเคยเป็นอาคารศาลากลางจังหวัดนครพนม(หลังเก่า)มาก่อนเริ่มสร้างครั้งแรกในปี พ.ศ. ๒๔๕๘ ในสมัยที่พระยาพนมนครนุรักษ์ (อ้อย นาคกรทรรก) เป็นผู้ว่าราชการจังหวัดนครพนมคนแรกสร้างเสร็จ ในปี พ.ศ.๒๔๖๒ ลักษณะสถาปัตยกรรม ตัวอาคารใช้แปลนของศาลากลางจังหวัดเชียงราย มีลักษณะตึกสองชั้นครึ่ง ก่ออิฐถือปูน ไม่เสริมเหล็ก หลังคามุงกระเบื้องดินเผา ส่วนประกอบโครงสร้างต่างๆ เป็นไม้ รูปทรงอาคารเป็นแบบตะวันตก



#### ๑๙) หมู่บ้านมิตรภาพไทย-เวียดนาม

เป็นหมู่บ้านเก่าแก่ที่อดีตประธานาธิบดีสาธารณรัฐสังคมนิยมเวียดนามท่านโฮจิมินห์ได้เคยเข้ามาพำนักพระบรมโพธิสมภารพระบาทสมเด็จพระเจ้าอยู่หัว แห่งราชอาณาจักรไทย เพื่อกอบกู้เอกราชของประเทศเวียดนาม ระหว่างปี พ.ศ.๒๔๗๑-๒๔๗๔ ที่บ้านนาจอกหมู่ที่ ๕ ตำบลหนองญาติ อำเภอเมืองจังหวัดนครพนมสถานที่แห่งนี้เป็นที่ที่มีความสำคัญอย่างยิ่งในการกอบกู้อิสรภาพ

ให้แก่ประเทศเวียดนาม กระทรวงการต่างประเทศสนับสนุนแนวคิดดังกล่าวโดยให้ความเห็นว่าเป็นการส่งเสริมให้ทั้งสองประเทศ มีความสัมพันธ์ใกล้ชิดแน่นแฟ้นขึ้นและจะช่วยดึงดูดความสนใจของนักท่องเที่ยวชาวเวียดนามให้เดินทางมาเยี่ยมชมเพื่อทัศนศึกษาแหล่งจารึกทางประวัติศาสตร์ ณ ที่แห่งนี้ ต่อมากระทรวงการต่างประเทศเวียดนาม มีความคิดเห็นสนับสนุนการพัฒนาบ้านนาจอกให้เป็นแหล่งท่องเที่ยวเชิงประวัติศาสตร์วัฒนธรรมและมิตรภาพไทย-เวียดนามโดยพิพิธภัณฑสถานโฮจิมินห์เวียดนามมีการรวบรวมเอกสารสำคัญภาพถ่ายเครื่องใช้สอยและหลักฐานทางประวัติศาสตร์และบ้านจำลองบ้านเกิด และบ้านที่सानอยเพื่อมอบให้ฝ่ายไทยให้จัดแสดงให้อนุชนรุ่นหลังได้ศึกษาที่พิพิธภัณฑสถานโฮจิมินห์ที่บ้านนาจอกนอกจากนี้ยังมีบ้านจำลองของท่านอดีตประธานโฮจิมินห์ที่เคยอยู่โดยการก่อสร้างขึ้นโดยชาวไทยเชื้อสายเวียดนามให้จังหวัดนครพนมสถานที่แห่งนี้ท่านเคยปลูกต้นมะเฟือง ๑ ต้น และต้นมะพร้าว ๒ ต้นลักษณะบริเวณบ้านปลูกต้นมะพร้าวต้นมะเฟือง หลังบ้านมีขี้ข้าว ตัวบ้านเป็นบ้านสวนแบบโบราณชั้นเดียว รมรื่น ในบ้านมีห้อง ๒ ห้อง มีเตียงไม้ ชั้นวางของ โต๊ะ เก้าอี้ยาว

**๒๐) พิพิธภัณฑสถานโฮจิมินห์** เป็นสถานที่รวบรวมเอกสารและจัดแสดงจำลองบ้านเกิดของท่านประธานโฮจิมินห์และรูปปั้นประวัติการเดินทางเพื่ออภิวาทนอกจากนี้ยังมีห้องบรรยายและมีห้องสมุดอิเล็กทรอนิกส์ เพื่อให้ผู้สนใจได้ศึกษาเกี่ยวกับประเทศเวียดนาม

**๒๑) อนุสรณ์สถานประธานโฮจิมินห์** ตั้งอยู่ที่บ้านนาจอก ต.หนองญาติ อ.เมืองนครพนม จ.นครพนม ภายในมีอาคารพิพิธภัณฑสถาน มีอาคารจำลองบ้านเก่าของลุงโฮ จัดแสดงข้าวของเครื่องใช้ภายในบ้านแบบเดียวกับยุคที่ลุงโฮหรือประธานโฮจิมินห์ได้มาอาศัยอยู่ที่นั่นช่วงสงครามเวียดนามให้ได้ชมกัน รวมทั้งมีอาคารจำหน่ายสินค้าพื้นบ้าน สินค้าโอท็อป ของที่ระลึก และมีบริการเช่าชุดอ่าวหญ่ยเพื่อถ่ายภาพเป็นที่ระลึก

สาธารณรัฐสังคมนิยมเวียดนาม ได้ให้ความสำคัญกับจังหวัดนครพนมในฐานะเมืองคู่แฝดที่ลงนามความร่วมมือในเรื่องของเศรษฐกิจการค้า การท่องเที่ยว ที่สำคัญยังเป็นเมืองที่อดีตประธานโฮจิมินห์เคยมาพำนัก เพื่อหาเส้นทางอภิวาทนพลดปล่อยประเทศเวียดนามยุคสงครามอินโดจีน กระทั่ง เมื่อปี ๒๕๕๗ สาธารณรัฐสังคมนิยมเวียดนาม สนับสนุนงบประมาณ ๔๕ ล้านดอลลาร์ ร่วมกับชาวไทยเชื้อสายเวียดนามผลักดันให้มีการก่อสร้างอนุสรณ์สถานประธานโฮจิมินห์ หรือ ลุงโฮ อดีตประธานโฮจิมินห์ ขึ้นที่บ้านนาจอก ตำบลหนองญาติ อำเภอเมืองจังหวัดนครพนม บนเนื้อที่ประมาณ ๗ ไร่ ซึ่งเป็นพื้นที่ของกรมธนารักษ์ ภายในได้จัดสร้างอาคารพิพิธภัณฑสถานรวบรวมเรื่องราวประวัติศาสตร์ ความเป็นมาของเส้นทางท่อกอบกู้เอกราชของอดีตประธานโฮจิมินห์ การแสดงหุ่นขี้ผึ้งจำลอง สภาพความเป็นอยู่ วิถีชีวิตของ อดีตประธานโฮจิมินห์กับชาวบ้าน เพื่อเป็นแหล่งท่องเที่ยวศึกษาเส้นทางความเป็นมาของประวัติศาสตร์ และความสัมพันธ์อันดีระหว่างไทยกับเวียดนาม นอกจากนี้ยังมีการก่อสร้างอาคาร ไม้จัดแสดง จำหน่ายสินค้า โอท็อป ที่ระลึกที่สำคัญของ จังหวัดนครพนม ซึ่งการก่อสร้างล่าสุดใกล้เสร็จสมบูรณ์ และพร้อมที่จะเปิดเป็นแหล่งท่องเที่ยวเชิงประวัติศาสตร์ให้ประชาชน นักท่องเที่ยวได้เข้าชม ซึ่งจะมีการเปิดเป็นทางการในวันที่ ๑๙ พฤษภาคม ๒๕๕๙ พร้อมจัดงานเฉลิมฉลอง ครบรอบ ๑๒๖ ปี วันคล้ายวันเกิดของ ลุงโฮ หรือ อดีตประธานโฮจิมินห์ รวมถึงครบรอบ ๑๒ ปี ในการก่อสร้างหมู่บ้านมิตรภาพไทยเวียดนามขึ้น

๑๗) นอกจากนี้ยังมีพระธาตุประจำวันเกิดและพระธาตุที่สำคัญต่างๆอีกมากมายที่เกิดขึ้นและมีประวัติศาสตร์อันยาวนานที่เกี่ยวของกับเกจิอาจารย์ที่สำคัญและเกี่ยวข้องกับสมเด็จพระสัมมาสัมพุทธเจ้าอีกด้วย

## ๒. แหล่งท่องเที่ยวเพื่อการพักผ่อน

**๑) เส้นทางจักรยานเลาะริมโขง** โดยในปี ๒๕๕๗ - ๒๕๕๘ จังหวัดนครพนมได้ดำเนินการก่อสร้างเส้นทางจักรยานเลาะริมโขงจากสวนเทิดพระเกียรติ ถึง บริเวณหน้าโบสถ์นักบุญอันนา (หนองแสง) และมีแผนงานโครงการที่ดำเนินการต่อเนื่องถึงตอนเหนือของจังหวัด คือ สะพานมิตรภาพ ๓ (นครพนม-คำม่วน) ในปี ๒๕๕๙ และทางตอนใต้ของจังหวัดถึงบ้านท่าค้อ อำเภอเมืองนครพนม รวมถึงเชื่อมต่อไปอำเภอธาตุพนม

๒) **สนามกอล์ฟภูกระแต** มีเนื้อที่ประมาณ ๒๐๐ ไร่ ตั้งอยู่ที่บริเวณวิทยาลัยเทคนิค นครพนมรอบอ่างเก็บน้ำภูกระแต เป็นสนามกอล์ฟที่ได้มาตรฐานแห่งหนึ่ง มีขนาด ๙ หลุม มีธรรมชาติสวยงาม อยู่ห่างจากอำเภอเมืองเพียง ๓ กิโลเมตร เท่านั้น อาจกล่าวได้ว่าเป็นสนามกอล์ฟที่สวยงามที่สุดแห่งหนึ่งในภาคอีสาน

๓) **สวนหลวง ร.๙** สร้างขึ้นเพื่อถวายเป็นพระราชสักการะ เนื่องในวโรกาสเฉลิมพระชนมพรรษาครบ ๕ รอบ เป็นสวนสาธารณะที่สร้างขึ้นเพื่อใช้เป็นสถานที่พักผ่อนหย่อนใจของประชาชน ตั้งอยู่ในเขตเทศบาลเมืองนครพนม ตามเส้นทางสายนครพนม - ท่าอุเทน อยู่ทางด้านทิศเหนือของตัวเมือง

๔) **เขื่อนหน้าเมืองนครพนมและอัมรินทร์ลานเดิน - วิ่ง ริมฝั่งแม่น้ำโขง** เป็นแหล่งพักผ่อนหย่อนใจ และออกกำลังกาย อยู่ในเขตเทศบาลเมืองนครพนม เป็นสถานที่สำหรับชมทิวทัศน์อันวิจิตรของแม่น้ำโขงอันเป็นแม่น้ำสายสำคัญไหลผ่านเมือง ก่อให้เกิดทัศนียภาพอันสวยงาม โดยเฉพาะภาพพระอาทิตย์ที่โผล่พ้นทิวเขาเหนือลำน้ำโขงนั้น เป็นภาพที่หาดูได้ยากยิ่งบริเวณเขื่อนหน้าเมืองนี้อยู่ตรงข้ามกับเมืองท่าแขก แขวงคำม่วน ประเทศสาธารณรัฐประชาธิปไตยประชาชนลาว



๕) **สวนสาธารณะ**

**และหาดทรายทองศรีโคตรบูรณ** นับเป็นหาดทรายน้ำจืดที่สวยงามมาก โดยจะปรากฏหาดทรายในฤดูแล้ง (ราวเดือนมีนาคม - เมษายน) บริเวณหาดทรายจะยื่นยาวออกไปกลางลำน้ำโขง ห่างจากประเทศสาธารณรัฐประชาธิปไตยประชาชนลาว เพียง ๕๐๐ เมตร หาดทรายแห่งนี้ อยู่ตรงข้ามกับที่ทำการแขวงคำม่วน เหมาะอย่างยิ่งสำหรับเป็นที่พักผ่อนหย่อนใจและชมความงามของธรรมชาติ

๖) **สวนชมโขง** เป็นสวนสาธารณะที่เทศบาลเมืองนครพนม จัดสร้างขึ้นในปี ๒๕๔๕ เพื่อให้ประชาชนได้ใช้ประโยชน์ในการนันทนาการ พักผ่อนออกกำลังกาย ตลอดจนใช้เป็นสถานที่จัดแสดงงานประจำปีต่างๆ ของจังหวัด ใช้พื้นที่ของเรือนจำจังหวัด (เดิม) เป็นสถานที่ก่อสร้าง ภายในสวนยังคงมีอาคารและห้องคุมขังนักโทษไว้ให้ประชาชนได้ศึกษาและเข้าชม รวมถึงการตกแต่งประดับสวนด้วยน้ำพุที่สวยงาม

๗) **พิพิธภัณฑ์ปลาแม่น้ำโขง** อ่างเก็บน้ำหนองญาติ มีเนื้อที่ประมาณ ๒,๕๐๐ ไร่ เป็นแหล่งน้ำที่ติดกับเขตเทศบาลเมืองนครพนม เป็นสถานที่ที่พระบาทสมเด็จพระเจ้าอยู่หัวและสมเด็จพระนางเจ้าพระบรมราชินีนาถ ได้เสด็จปฏิบัติภารกิจเมื่อปี พ.ศ.๒๕๐๕ รวมทั้งเป็นสถานที่พักผ่อนหย่อนใจของประชาชน โดยทั่วไป และจังหวัดนครพนมมีแม่น้ำที่สำคัญคือ แม่น้ำโขง ลำน้ำก่ำ แม่น้ำสงคราม จึงทำให้จังหวัดนครพนม มีสัตว์น้ำมากมาย หลายชนิดและกลายเป็นแหล่งน้ำที่สำคัญในการขยายพันธุ์สัตว์น้ำ รวมทั้งเป็นแหล่งรวบรวมสัตว์น้ำและปลาหลายชนิดทั้ง ชนิดที่หายากและใกล้จะสูญพันธุ์ในประเทศไทย ด้วยคำริชของ ฯพณฯ พลเอก ชวลิต ยงใจยุทธ นายกรัฐมนตรีคนที่ ๒๒ พิจารณาเห็นสมควรที่จะจัดตั้งสถานที่จัดแสดงโลกของปลาแม่น้ำโขง ขึ้นที่บริเวณอ่างเก็บน้ำหนองญาติ เพื่อรวบรวม พันธุ์สัตว์น้ำที่อยู่ในแม่น้ำโขง ลำน้ำก่ำ แม่น้ำสงคราม ไว้เพื่อแสดงให้นักเรียน นักศึกษา นักท่องเที่ยว และผู้ที่สนใจได้ชมและศึกษาหาความรู้ โดยจัดแสดงพันธุ์ปลาแม่น้ำโขงทั่วไป และชนิดที่หายาก และใกล้สูญพันธุ์ ซึ่งมีจุดเด่นคือมีอุโมงค์ลอดใต้ตู้ปลาสามารถ ชมความเคลื่อนไหวของปลา ได้เป็นอย่างดี และยังมีตู้ปลาขนาดและรูปร่างต่างๆอีกมากมาย นอกจากนั้น ภายในตัวอาคารยังประกอบไปด้วยจุดแสดงนิทรรศการเกี่ยวกับปลาแม่น้ำโขงห้องโสตทัศนศึกษาสำหรับฉายวีดิทัศน์ที่ทันสมัยขนาด ๕๐ ที่นั่ง และสถานที่ จำหน่ายของที่ระลึก จึงนับเป็น

อาคาร แสดงพันธุ์สัตว์น้ำจัดที่ทันสมัยและมีประโยชน์อย่างยิ่ง ตลอดจนเป็นแหล่งศึกษาหาความรู้ ความเพลิดเพลิน แก่ผู้เยี่ยมชมชาวจังหวัดนครพนมและจังหวัดอื่นๆ ต่อไป

๘) **หอเฉลิมพระเกียรติพระราชวงศ์จักรี** ห่างจากใจกลางเมืองนครพนม ๗ กม. ใช้เวลาเดินทางประมาณ ๑๔ นาที ตั้งอยู่ที่ ต.หนองญาติ อ.เมืองนครพนม เปิดทุกวัน จันทร์ – ศุกร์ ๙.๐๐ – ๑๗.๐๐ น. เสาร์ – อาทิตย์ ๑๐.๐๐ – ๑๘.๐๐ น. เป็นสถานที่จัดแสดงนิทรรศการเกี่ยวกับความเป็นมาของพระราชวงศ์จักรี นิทรรศการพระราชกรณียกิจของพระบาทสมเด็จพระเจ้าอยู่หัวที่ทรงเสด็จพระราชดำเนินจังหวัดนครพนม เนื้อหาภายในนิทรรศการเฉลิมพระเกียรติพระราชวงศ์จักรี ประกอบไปด้วยพระบรมฉายาสาทิสลักษณ์ภาพวาดสีน้ำมันของ ๙ รัชกาล พร้อมพระราชประวัติและพระราชกรณียกิจ โชนชั้น ๒ จะมีนิทรรศการจัดแสดงเรื่องราวและประวัติความเป็นมาของแต่ละชนเผ่าพื้นเมืองของจังหวัดนครพนม ซึ่งมีถึง ๘ เผ่า ๒ เชื้อชาติ จำลองชุดประจำของแต่ละชนเผ่า รวมทั้งภาพพระธาตุประจำวันเกิด และยังมีเจ้าหน้าที่คอยให้ข้อมูลสอบถามให้กับนักท่องเที่ยว ประชาชน นักเรียน นักศึกษา ผู้สนใจ มาเยี่ยมชม ถ่ายรูป อีกทั้งยังสามารถศึกษาหาความรู้ได้อีกด้วย

# ส่วนที่ ๓

## ส่วนที่ ๓ การนำแผนพัฒนาท้องถิ่นไปสู่การปฏิบัติ

### ๑. ยุทธศาสตร์การพัฒนาและแผนงาน

ที่	ยุทธศาสตร์	ด้าน	แผนงาน	หน่วยงาน รับผิดชอบ หลัก	หน่วยงาน สนับสนุน
๑	ยุทธศาสตร์ด้าน การพัฒนาเศรษฐกิจ	๑.บริการชุมชนและสังคม	สร้างความเข้มแข็งของชุมชน	สำนักปลัดฯ/ กองแผนและ งบประมาณ	กองแผนและ งบประมาณ/ กองพัสดุและ ทรัพย์สิน
๒	ยุทธศาสตร์การพัฒนา ด้านสังคม	๑.บริหารงานทั่วไป ๒.บริการชุมชนและสังคม	๑.การศึกษา ๒.การศาสนาวัฒนธรรมและ นันทนาการ ๓.สร้างความเข้มแข็งให้ ชุมชน ๔.การรักษาความสงบภายใน ๕.สาธารณสุข ๖.สังคมสงเคราะห์	กองการศึกษา ศาสนาและ วัฒนธรรม/ กองแผนและ งบประมาณ/ สำนักปลัดฯ /กองช่าง	กองกิจการ สภาฯ/กอง ช่าง/กอง พัสดุ
๓	ยุทธศาสตร์การพัฒนา ด้านการเมือง- การบริหาร	๑.บริหารงานทั่วไป ๒.บริการชุมชนและสังคม ๓.การดำเนินงานอื่น	๑.บริหารงานทั่วไป ๒.สร้างความเข้มแข็งของ ชุมชน ๓.งบกลาง	ทุกส่วน ราชการ	หน่วย ตรวจสอบ ภายใน/กอง พัสดุฯ
๔	ยุทธศาสตร์การพัฒนา ด้านโครงสร้างพื้นฐาน	๑.บริการชุมชนและสังคม ๒.การเศรษฐกิจ	๑.เคหะและชุมชน ๒.การเกษตร	กองช่าง/ กองพัสดุและ ทรัพย์สิน	กองแผนและ งบประมาณ
๕	ยุทธศาสตร์การพัฒนา และส่งเสริมการ ท่องเที่ยว	๑.บริการชุมชนและสังคม	การศาสนาวัฒนธรรมและ นันทนาการ	กองการศึกษา ศาสนาและ วัฒนธรรม/ สำนักปลัดฯ/ กองช่าง	กองแผนและ งบประมาณ



## ๒. บัญชีโครงการพัฒนาท้องถิ่น

แบบ ผ ๐๑

บัญชีสรุปโครงการพัฒนา  
แผนพัฒนาท้องถิ่น (พ.ศ. ๒๕๖๑-๒๕๖๕)  
องค์การบริหารส่วนจังหวัดนครพนม

ยุทธศาสตร์	ปี ๒๕๖๑		ปี ๒๕๖๒		ปี ๒๕๖๓		ปี ๒๕๖๔		ปี ๒๕๖๕		รวม ๕ ปี	
	จำนวนโครงการ	งบประมาณ (บาท)	จำนวนโครงการ	งบประมาณ (บาท)	จำนวนโครงการ	งบประมาณ (บาท)	จำนวนโครงการ	งบประมาณ (บาท)	จำนวนโครงการ	งบประมาณ (บาท)	จำนวนโครงการ	งบประมาณ (บาท)
<b>๑) การพัฒนาด้านเศรษฐกิจ</b>												
๑. แผนงานสร้างความเข้มแข็งของชุมชน	๒๔	๓๐,๘๕๐,๐๐๐	๑๐	๒๐,๔๕๐,๐๐๐	๒	๑๐,๑๐๐,๐๐๐	๖	๑๑,๓๐๐,๐๐๐	๖	๑๑,๓๐๐,๐๐๐	๔๘	๘๔,๐๐๐,๐๐๐
๒. แผนงานการเกษตร	๑	๓,๐๐๐,๐๐๐	๑	๓,๐๐๐,๐๐๐	๑	๓,๐๐๐,๐๐๐	๑	๓,๐๐๐,๐๐๐	๑	๓,๐๐๐,๐๐๐	๕	๑๕,๐๐๐,๐๐๐
<b>รวม</b>	<b>๒๕</b>	<b>๓๓,๘๕๐,๐๐๐</b>	<b>๑๑</b>	<b>๒๓,๔๕๐,๐๐๐</b>	<b>๓</b>	<b>๑๓,๑๐๐,๐๐๐</b>	<b>๗</b>	<b>๑๔,๓๐๐,๐๐๐</b>	<b>๗</b>	<b>๑๔,๓๐๐,๐๐๐</b>	<b>๕๓</b>	<b>๙๙,๐๐๐,๐๐๐</b>
<b>๒) การพัฒนาด้านสังคม</b>												
๑. แผนงานการศึกษา	๑๗	๕๐,๘๗๗,๘๐๐	๑๙	๕๔,๕๔๓,๐๕๓	๒๕	๖๑,๓๑๕,๓๔๐	๒๒	๕๔,๓๗๐,๓๔๐	๒๑	๕๔,๒๗๐,๓๔๐	๑๐๔	๒๗๕,๓๗๖,๘๗๓
๒. แผนงานการศาสนาวัฒนธรรมและนันทนาการ	๗	๑๖,๗๐๐,๐๐๐	๗	๑๓,๗๐๐,๐๐๐	๑๓	๒๓,๓๘๗,๐๐๐	๑๒	๒๑,๓๘๗,๐๐๐	๑๐	๑๖,๙๘๗,๐๐๐	๔๙	๙๒,๑๖๑,๐๐๐
๓. แผนงานสร้างความเข้มแข็งของชุมชน	๒๑	๑๔,๘๕๐,๐๐๐	๑๒	๑๓,๐๕๐,๐๐๐	๑๖	๑๕,๑๕๐,๐๐๐	๑๙	๑๕,๕๕๐,๐๐๐	๑๗	๑๐,๓๕๐,๐๐๐	๘๕	๖๘,๙๕๐,๐๐๐
๔. แผนงานการรักษาความสงบภายใน	๕	๑๒,๓๐๐,๐๐๐	๘	๙,๐๕๐,๐๐๐	๙	๙,๓๕๐,๐๐๐	๙	๙,๓๕๐,๐๐๐	-	-	๓๑	๔๐,๐๕๐,๐๐๐
๕. แผนงานสาธารณสุข	๗	๑๒,๔๗๖,๐๐๐	๕	๒๘,๘๐๐,๐๐๐	๗	๒๕,๔๐๐,๐๐๐	๖	๑๗,๔๐๐,๐๐๐	๖	๑๗,๔๐๐,๐๐๐	๓๑	๑๐๑,๔๗๖,๐๐๐
๖. แผนงานด้านสังคมสงเคราะห์	๔	๑,๐๐๐,๐๐๐	-	-	๒	๒๐๐,๐๐๐	๓	๓๐๐,๐๐๐	๒	๒๐๐,๐๐๐	๑๑	๑,๗๐๐,๐๐๐
<b>รวม</b>	<b>๖๑</b>	<b>๑๐๘,๒๐๓,๘๐๐</b>	<b>๕๑</b>	<b>๑๑๙,๑๔๓,๐๕๓</b>	<b>๗๒</b>	<b>๑๓๔,๘๐๒,๓๔๐</b>	<b>๗๑</b>	<b>๑๑๘,๓๕๗,๓๔๐</b>	<b>๕๖</b>	<b>๙๙,๒๐๗,๓๔๐</b>	<b>๓๑๑</b>	<b>๕๗๙,๗๑๓,๘๗๓</b>
<b>๓) การพัฒนาด้านการเมือง-การบริหาร</b>												
๑. แผนงานบริหารงานทั่วไป	๘	๑๓,๖๐๐,๐๐๐	๑๗	๑๕,๑๖๘,๐๐๐	๔	๔,๘๐๐,๐๐๐	๓	๔,๓๐๐,๐๐๐	๓	๔,๓๐๐,๐๐๐	๓๕	๔๒,๑๖๘,๐๐๐
๒. แผนงานสร้างความเข้มแข็งของชุมชน	๑๑	๓,๖๖๐,๐๐๐	๑๑	๓,๔๑๐,๐๐๐	๑๕	๑๐,๒๖๐,๐๐๐	๑๕	๑๐,๒๖๐,๐๐๐	๑๕	๑๐,๒๖๐,๐๐๐	๖๗	๓๗,๘๕๐,๐๐๐
<b>รวม</b>	<b>๑๙</b>	<b>๑๗,๒๖๐,๐๐๐</b>	<b>๒๘</b>	<b>๑๘,๕๗๘,๐๐๐</b>	<b>๑๙</b>	<b>๑๕,๐๖๐,๐๐๐</b>	<b>๑๘</b>	<b>๑๔,๕๖๐,๐๐๐</b>	<b>๑๘</b>	<b>๑๔,๕๖๐,๐๐๐</b>	<b>๑๐๒</b>	<b>๘๐,๐๑๘,๐๐๐</b>
<b>๔) การพัฒนาด้านโครงสร้างพื้นฐาน</b>												
๑. แผนงานเคหะและชุมชน	๔๗๙	๑,๑๐๐,๙๗๓,๔๑๑	๒๗๙	๑,๐๒๖,๐๗๘,๔๐๐	๒๔๙	๑,๓๓๘,๕๕๙,๕๘๕	๒๔๒	๑,๓๐๐,๐๘๙,๘๒๔	๗๖	๔๙๕,๓๘๘,๙๔๐	๑,๓๒๕	๕,๒๖๑,๐๘๖,๑๖๐
๒. แผนงานการเกษตร	๒๓	๑๖,๙๔๐,๐๐๐	๖	๖,๘๕๐,๐๐๐	๔	๓๕๐,๐๐๐	๔	๓๕๐,๐๐๐	๔	๓๕๐,๐๐๐	๔๑	๒๔,๘๕๐,๐๐๐
<b>รวม</b>	<b>๕๐๒</b>	<b>๑,๑๑๗,๙๑๓,๔๑๑</b>	<b>๒๘๕</b>	<b>๑,๐๓๒,๙๒๘,๔๐๐</b>	<b>๒๕๓</b>	<b>๑,๓๓๘,๙๐๙,๕๘๕</b>	<b>๒๔๖</b>	<b>๑,๓๐๐,๔๓๙,๘๒๔</b>	<b>๘๐</b>	<b>๔๙๕,๗๓๘,๙๔๐</b>	<b>๑,๓๖๖</b>	<b>๕,๒๘๕,๙๓๖,๑๖๐</b>
<b>๕) การพัฒนาด้านการท่องเที่ยวและกีฬา</b>												
๑. แผนงานการศาสนาวัฒนธรรมและนันทนาการ	๒๓	๓๓,๗๐๐,๐๐๐	๒๐	๓๒,๐๐๐,๐๐๐	๒๘	๔๔,๔๐๐,๐๐๐	๒๘	๔๘,๒๐๐,๐๐๐	๑๔	๒๔,๙๐๐,๐๐๐	๑๑๓	๑๘๓,๒๐๐,๐๐๐
<b>รวม</b>	<b>๒๓</b>	<b>๓๓,๗๐๐,๐๐๐</b>	<b>๒๐</b>	<b>๓๒,๐๐๐,๐๐๐</b>	<b>๒๘</b>	<b>๔๔,๔๐๐,๐๐๐</b>	<b>๒๘</b>	<b>๔๘,๒๐๐,๐๐๐</b>	<b>๑๔</b>	<b>๒๔,๙๐๐,๐๐๐</b>	<b>๑๑๓</b>	<b>๑๘๓,๒๐๐,๐๐๐</b>
<b>รวมทั้งสิ้น</b>	<b>๖๓๐</b>	<b>๑,๓๑๐,๙๒๗,๒๑๑</b>	<b>๓๙๕</b>	<b>๑,๒๒๖,๐๙๙,๔๕๓</b>	<b>๓๗๕</b>	<b>๑,๔๘๖,๒๗๑,๙๒๕</b>	<b>๓๗๐</b>	<b>๑,๔๙๕,๘๕๗,๑๖๔</b>	<b>๑๗๕</b>	<b>๖๔๘,๗๐๒,๒๘๐</b>	<b>๑,๙๔๕</b>	<b>๖,๒๒๗,๘๕๘,๐๓๓</b>

แบบ ฟ ๐๒

# ยุทธศาสตร์ที่ ๑

การพัฒนาด้านเศรษฐกิจ

๒. บัญชีโครงการพัฒนา

แบบ ผ.๐๒

รายละเอียดโครงการพัฒนา  
แผนพัฒนาท้องถิ่น (พ.ศ.๒๕๖๑ - ๒๕๖๕)  
องค์การบริหารส่วนจังหวัดนครพนม

ก. ยุทธศาสตร์การพัฒนาจังหวัดที่ ๑ การพัฒนาการค้า การลงทุน

ข. ยุทธศาสตร์การพัฒนาของ อปท.ในเขตจังหวัดที่ ๓ การพัฒนาการเกษตรและอุตสาหกรรมบริการ และข้อ ๔ การพัฒนาการค้าผ่านแดน

๑. ยุทธศาสตร์ที่ ๑ การพัฒนาด้านเศรษฐกิจ

๑.๑ แผนงาน สร้างความเข้มแข็งของชุมชน

ที่	โครงการ/กิจกรรม	วัตถุประสงค์	เป้าหมาย (ผลผลิตของโครงการ)	งบประมาณและที่มา					ตัวชี้วัด (KPI)	ผลลัพธ์ที่คาดว่าจะ จะได้รับ	หน่วยงาน รับผิดชอบหลัก
				๒๕๖๑(บาท)	๒๕๖๒(บาท)	๒๕๖๓(บาท)	๒๕๖๔(บาท)	๒๕๖๕(บาท)			
๑	ส่งเสริมกลุ่มอาชีพ วิทยาลัยชุมชน องค์กรประชาชนที่มีการจดทะเบียน ถูกต้องตามกฎหมายในพื้นที่ จังหวัดนครพนม	เพื่อพัฒนาศักยภาพและ เสริมสร้างความรู้ ความเข้าใจ แก่วิสาหกิจชุมชน/กลุ่มอาชีพ ต่างให้มีความรู้เพิ่มมากขึ้น	อุดหนุนกลุ่มอาชีพในพื้นที่ จังหวัดนครพนม ไม่น้อยกว่า ๑๐ กลุ่ม	๑๐,๐๐๐,๐๐๐	๑๐,๐๐๐,๐๐๐	๑๐,๐๐๐,๐๐๐	๑๐,๐๐๐,๐๐๐	๑๐,๐๐๐,๐๐๐	๑. ร้อยละ ๘๐ ของ ประชาชนพึงพอใจ ๒. ร้อยละ ๘๐ ของ ประชาชนมีรายได้ เพิ่มขึ้น ๓. ร้อยละ ๘๐ เกิดการสร้างงาน สร้างอาชีพเพิ่มขึ้น	ประชาชนมีความรู้ และรายได้เพิ่มขึ้น	กองแผนและ งบประมาณ
๒	ฝึกอบรมพัฒนาทักษะด้านการเกษตร แบบไร้สวนผสมและเศรษฐกิจพอเพียง	เพื่อส่งเสริมให้ประชาชนดำเนินชีวิต แบบพอเพียง	ฝึกอบรมเกษตรกรในพื้นที่จังหวัด นครพนม จำนวนไม่น้อยกว่า ๓๐๐ คน	๕๐๐,๐๐๐	-	-	๓๐๐,๐๐๐	๓๐๐,๐๐๐	๑. ร้อยละ ๘๐ ของประชาชน ได้ความรู้	ประชาชนมีรายได้ และมีคุณภาพชีวิตที่ดี	สำนักปลัดฯ
๓	จัดทำศูนย์เรียนรู้เศรษฐกิจพอเพียง	เพื่อส่งเสริมให้บุคลากรและประชาชน ดำรงตนอยู่ภายใต้หลักปรัชญาของ เศรษฐกิจพอเพียงและเป็นแหล่งเรียนรู้ แก่ประชาชน	จัดทำศูนย์การเรียนรู้ด้านการ เกษตรผสมผสานในพื้นที่สำนักงาน องค์การบริหารส่วนจังหวัดนครพนม	๓๐๐,๐๐๐	๓๐๐,๐๐๐	๑๐๐,๐๐๐	๑๐๐,๐๐๐	๑๐๐,๐๐๐	๒. ร้อยละ ๘๐ ของประชาชน มีงานทำ ๓. ร้อยละ ๘๐ ของประชาชน	สามารถเป็นแบบอย่าง และเป็นศูนย์การเรียนรู้ รู้ให้แก่ประชาชนและ ผู้สนใจ	สำนักปลัดฯ
๔	ฝึกอบรมกลุ่มเกษตรกรผลิตปุ๋ย อินทรีย์ชีวภาพ	เพื่อเสริมสร้างความรู้และเพิ่มทักษะ ในการผลิตปุ๋ยอินทรีย์ชีวภาพ	ฝึกอบรมเกษตรกร ๑๒ อำเภอ อำเภอละ ๕๐,๐๐๐-บาท	๖๐๐,๐๐๐	-	-	-	-	ของประชาชน เกิดความพึงพอใจ	เกษตรกรในท้องถิ่น มีความรู้สามารถนำมา ประยุกต์ใช้ในการ ประกอบอาชีพ	สำนักปลัดฯ

๑.๑ แผนงาน สร้างความเข้มแข็งของชุมชน

ที่	โครงการ/กิจกรรม	วัตถุประสงค์	เป้าหมาย (ผลผลิตของโครงการ)	งบประมาณและที่มา					ตัวชี้วัด (KPI)	ผลลัพธ์ที่คาดว่าจะได้รับ	หน่วยงาน รับผิดชอบหลัก
				๒๕๖๑(บาท)	๒๕๖๒(บาท)	๒๕๖๓(บาท)	๒๕๖๔(บาท)	๒๕๖๕(บาท)			
๕	จัดตลาดกลางจำหน่ายสินค้า การเกษตร สินค้าชุมชน และสินค้า อุตสาหกรรม เพื่อส่งเสริมการค้า	เพื่อเพิ่มช่องทางการจำหน่ายสินค้า การเกษตร สินค้าชุมชน และสินค้า อุตสาหกรรม	สินค้าเกษตรกร/กลุ่มอาชีพ/กลุ่ม วิสาหกิจชุมชนในพื้นที่จังหวัด นครพนม	๕๐๐,๐๐๐	-	-	๓๐๐,๐๐๐	๓๐๐,๐๐๐	การจำหน่ายสินค้า ตามเป้าหมายเพิ่มขึ้น ร้อยละ ๕๐	สามารถกระตุ้น เศรษฐกิจและเกิดการ แข่งขันทางการตลาด	สำนักปลัดฯ
๖	ส่งเสริมและพัฒนาผู้ประกอบการ การค้า การลงทุน และการพาณิชย์	เพื่อเสริมสร้างความรู้และสร้าง เครือข่ายผู้ประกอบการค้าและ ประชาชนให้เกิดการรวมกลุ่มเพื่อ การแข่งขันและต่อรองทางการค้า	ผู้ประกอบการในจังหวัด นครพนมไม่น้อยกว่า ๑๐๐ ราย	๓๐๐,๐๐๐	-	-	๓๐๐,๐๐๐	๓๐๐,๐๐๐	๑.ร้อยละ ๗๐ ของผู้ประกอบการ มีรายได้เพิ่มขึ้น ๒.ร้อยละ ๘๐	ประชาชนมีรายได้ เพิ่มขึ้น	สำนักปลัดฯ
๗	ส่งเสริมการค้าการลงทุนภายใต้หลัก ของปรัชญาเศรษฐกิจพอเพียง	เพื่อลดรายจ่าย เพิ่มรายได้ และ ขยายโอกาสในการส่งเสริมการค้า การลงทุน	ประชาชน/ผู้ประกอบการ ในจังหวัดนครพนม ไม่น้อยกว่า ๓๐๐ คน	๕๐๐,๐๐๐	-	-	-	-	ของประชาชน เกิดความพึงพอใจ ๓. ร้อยละ ๘๐	ประชาชนมีรายได้ เพิ่มขึ้น	สำนักปลัดฯ
๘	ฝึกอบรมการวางแผนการแข่งขัน ทางการค้า การลงทุนและ การพาณิชย์	เพื่อพัฒนาศักยภาพและเสริมสร้าง ความรู้แก่ผู้ประกอบการค้า นักลงทุน และประชาชนทั่วไป	ประชาชน/ผู้ประกอบการ ในจังหวัดนครพนม ไม่น้อยกว่า ๑๐๐ คน	๓๐๐,๐๐๐	-	-	๓๐๐,๐๐๐	๓๐๐,๐๐๐	มีเทคนิคในการ ประกอบอาชีพ เพิ่มขึ้น	ประชาชนมีรายได้ เพิ่มขึ้น	สำนักปลัดฯ
๙	ฝึกอบรมการทำน้าเป็นปริงอย่างมี ประสิทธิภาพให้แก่เกษตรกรจังหวัด นครพนม	๑.ส่งเสริมการประกอบอาชีพ ของประชาชน ๒.ลดรายจ่าย เพิ่มรายได้ ขยาย โอกาสในการประกอบอาชีพ ๓.สร้างทางเลือกในการประกอบ อาชีพ	อุดหนุนวิสาหกิจชุมชนกลุ่ม เกษตรกรทำน้าบ้านแค	๑,๒๐๐,๐๐๐	-	-	-	-	๑.ร้อยละ ๘๐ ของ ประชาชนพึงพอใจ ๒.ร้อยละ ๘๐ ของ ประชาชนมีความรู้ เพิ่มขึ้น ๓. ร้อยละ ๘๐ เกิดการสร้างงาน สร้างอาชีพเพิ่มขึ้น	ประชาชนมีความรู้ในการ พัฒนาศักยภาพการประกอบ การประกอบอาชีพเพิ่มขึ้น	กองแผนและ งบประมาณ

๑.๑ แผนงาน สร้างความเข้มแข็งของชุมชน

ที่	โครงการ/กิจกรรม	วัตถุประสงค์	เป้าหมาย (ผลผลิตของโครงการ)	งบประมาณและที่มา					ตัวชี้วัด (KPI)	ผลลัพธ์ที่คาดว่าจะได้รับ	หน่วยงาน รับผิดชอบหลัก
				๒๕๖๑(บาท)	๒๕๖๒(บาท)	๒๕๖๓(บาท)	๒๕๖๔(บาท)	๒๕๖๕(บาท)			
๑๐	ฝึกอบรมส่งเสริมอาชีพการเลี้ยงไก่พื้นเมือง	๑.ลดรายจ่าย เพิ่มรายได้ ๒. สร้างทางเลือกในการประกอบอาชีพให้แก่ราษฎร ๓. พัฒนาศักยภาพการประกอบอาชีพ	อุดหนุนวิสาหกิจชุมชนกลุ่มเกษตรกรเลี้ยงไก่พื้นเมือง ต.หาดแพง อําเภอสรีสงคราม	๑,๒๐๐,๐๐๐	-	-	-	-	๑.ร้อยละ ๘๐ ของประชาชนพึงพอใจ ๒.ร้อยละ ๘๐ ของประชาชนมีรายได้เพิ่มขึ้น	ประชาชนมีความรู้และรายได้เพิ่มขึ้น	กองแผนและงบประมาณ
๑๑	ฝึกอบรมการทำผ้าพื้นเมืองผ้าฝ้ายมัดหมี่เพื่ออาชีพที่ยั่งยืน	๑.ลดรายจ่าย เพิ่มรายได้ ๒. สร้างทางเลือกในการประกอบอาชีพให้แก่ราษฎร ๓. พัฒนาศักยภาพการประกอบอาชีพ	อุดหนุนวิสาหกิจกลุ่มทอผ้าพื้นเมืองบ้านบะหว้า อําเภอนาหว้า	๑,๑๕๐,๐๐๐	-	-	-	-	๑.ร้อยละ ๘๐ ของประชาชนพึงพอใจ ๒.ร้อยละ ๘๐ ของประชาชนมีรายได้เพิ่มขึ้น	ประชาชนมีความรู้และรายได้เพิ่มขึ้น	กองแผนและงบประมาณ
๑๒	ฝึกอบรมกลุ่มสตรีจักสานบ้านหนองหัวงัว	๑.ลดรายจ่าย เพิ่มรายได้ ๒. สร้างทางเลือกในการประกอบอาชีพให้แก่ราษฎร ๓.อนุรักษ์ภูมิปัญญาท้องถิ่น ๔.พัฒนาศักยภาพในการประกอบอาชีพ	อุดหนุนวิสาหกิจชุมชนกลุ่มแม่บ้านเกษตรกรจักสานบ้านหนองหัวงัว อําเภอนาหว้า	๑,๒๐๐,๐๐๐	-	-	-	-	๑.ร้อยละ ๘๐ ของประชาชนพึงพอใจ ๒.ร้อยละ ๘๐ ของประชาชนมีรายได้เพิ่มขึ้น ๓. ร้อยละ ๘๐ เกิดการสร้างงานสร้างอาชีพเพิ่มขึ้น	ประชาชนมีความรู้และรายได้เพิ่มขึ้น	กองแผนและงบประมาณ
๑๓	ฝึกอบรมการทำก้อนเชื้อเห็ด	๑. สร้างงาน สร้างอาชีพในชุมชน ๒. สร้างความสามัคคีให้เกิดในหมู่คณะ ๓. สร้างทางเลือกในการประกอบอาชีพให้แก่ราษฎร ๔. เพิ่มศักยภาพในการประกอบ	อุดหนุนวิสาหกิจกลุ่มเพาะเห็ดเศรษฐกิจพอเพียงตำบลนาคุณใหญ่ อําเภอนาหว้า	๑,๑๐๐,๐๐๐	-	-	-	-	๑.ร้อยละ ๘๐ ของประชาชนพึงพอใจ ๒.ร้อยละ ๘๐ ของประชาชนมีรายได้เพิ่มขึ้น	ประชาชนมีความรู้และรายได้เพิ่มขึ้น	กองแผนและงบประมาณ



๑.๑ แผนงาน สร้างความเข้มแข็งของชุมชน

ที่	โครงการ/กิจกรรม	วัตถุประสงค์	เป้าหมาย (ผลผลิตของโครงการ)	งบประมาณและที่มา					ตัวชี้วัด (KPI)	ผลลัพธ์ที่คาดว่าจะได้รับ	หน่วยงาน รับผิดชอบหลัก
				๒๕๖๑(บาท)	๒๕๖๒(บาท)	๒๕๖๓(บาท)	๒๕๖๔(บาท)	๒๕๖๕(บาท)			
๑๔	ฝึกอบรมเชิงปฏิบัติการสร้างทางเลือกในการประกอบอาชีพ	๑.ส่งเสริมการประกอบอาชีพ ๒. ลดรายจ่าย เพิ่มรายได้ ขยายโอกาสในการประกอบอาชีพ ๓.พัฒนาศักยภาพการประกอบอาชีพ ๔.สร้างทางเลือกในการประกอบอาชีพให้แก่ประชาชน	อุดหนุนวิสาหกิจชุมชนสานตะกร้าพลาสติกบ้านนาคุณทุ่ง อำเภอ นาหว้า	๑,๒๐๐,๐๐๐	-	-	-	-	๑.ร้อยละ ๘๐ ของประชาชนพึงพอใจ ๒.ร้อยละ ๘๐ ของประชาชนมีรายได้เพิ่มขึ้น ๓. ร้อยละ ๘๐ เกิดการสร้างงานสร้างอาชีพเพิ่มขึ้น	ประชาชนมีความรู้และสร้างทางเลือกในการประกอบอาชีพ	กองแผนและงบประมาณ
๑๕	ฝึกอบรมเชิงปฏิบัติการส่งเสริมการประกอบอาชีพของเกษตรกรจังหวัดนครพนม	๑.ส่งเสริมการประกอบอาชีพ ๒. ลดรายจ่าย เพิ่มรายได้ ขยายโอกาสในการประกอบอาชีพ ๓.พัฒนาศักยภาพการประกอบอาชีพ ๔.สร้างทางเลือกในการประกอบอาชีพให้แก่ประชาชน	อุดหนุนวิสาหกิจชุมชนสถาบันการเงินชุมชนดอนตะพาน อำเภอนาหว้า	๑,๑๐๐,๐๐๐	-	-	-	-	๑.ร้อยละ ๘๐ ของประชาชนพึงพอใจ ๒.ร้อยละ ๘๐ ของประชาชนมีรายได้เพิ่มขึ้น	ประชาชนมีความรู้และสร้างทางเลือกในการประกอบอาชีพ	กองแผนและงบประมาณ
๑๖	ฝึกอบรมเชิงปฏิบัติการทอผ้าอย่างยั่งยืน	๑.ส่งเสริมการประกอบอาชีพ ๒. ลดรายจ่าย เพิ่มรายได้ ขยายโอกาสในการประกอบอาชีพ ๓.พัฒนาศักยภาพการประกอบอาชีพ ๔.สร้างทางเลือกในการประกอบอาชีพให้แก่ประชาชน	อุดหนุนวิสาหกิจชุมชนทอผ้าฝ้ายบ้านนาจิว หมู่ ๘ ตำบลนาจิว อำเภอนาหว้า	๑,๑๐๐,๐๐๐	-	-	-	-	๑.ร้อยละ ๘๐ ของประชาชนพึงพอใจ ๒.ร้อยละ ๘๐ ของประชาชนมีรายได้เพิ่มขึ้น	ประชาชนมีความรู้และสร้างทางเลือกในการประกอบอาชีพ	กองแผนและงบประมาณ
๑๗	ฝึกอบรมเชิงปฏิบัติการอาชีพทอผ้าพื้นเมือง	๑.ส่งเสริมการประกอบอาชีพ ๒. ลดรายจ่าย เพิ่มรายได้ ขยายโอกาสในการประกอบอาชีพ ๓.พัฒนาศักยภาพการประกอบอาชีพ ๔.สร้างทางเลือกในการประกอบอาชีพให้แก่ประชาชน	อุดหนุนกลุ่มทอผ้าพื้นเมืองบ้านโคกหินแฮ่ หมู่ที่ ๔ ตำบลโคกหินแฮ่ อำเภอเรณูนคร	๑,๑๕๐,๐๐๐	-	-	-	-	๑.ร้อยละ ๘๐ ของประชาชนพึงพอใจ ๒.ร้อยละ ๘๐ ของประชาชนมีรายได้เพิ่มขึ้น ๓. ร้อยละ ๘๐ เกิดการสร้างงานสร้างอาชีพเพิ่มขึ้น	ประชาชนมีความรู้และสร้างทางเลือกในการประกอบอาชีพ	กองแผนและงบประมาณ
๑๘	ฝึกอบรมเชิงปฏิบัติการอาชีพทอผ้าพื้นเมือง	๑.ส่งเสริมการประกอบอาชีพ ๒. ลดรายจ่าย เพิ่มรายได้ ขยายโอกาสในการประกอบอาชีพ ๓.พัฒนาศักยภาพการประกอบอาชีพ ๔.สร้างทางเลือกในการประกอบอาชีพให้แก่ประชาชน	อุดหนุนกลุ่มสตรีทอผ้าพื้นเมืองและแปรรูปตาลด หมู่ที่ ๑ ตำบลท่าลาด อำเภอเรณูนคร	๑,๑๐๐,๐๐๐	-	-	-	-	๑.ร้อยละ ๘๐ ของประชาชนพึงพอใจ ๒.ร้อยละ ๘๐ ของประชาชนมีรายได้เพิ่มขึ้น ๓. ร้อยละ ๘๐ เกิดการสร้างงานสร้างอาชีพเพิ่มขึ้น	ประชาชนมีความรู้และสร้างทางเลือกในการประกอบอาชีพ	กองแผนและงบประมาณ

๑.๑ แผนงาน สร้างความเข้มแข็งของชุมชน

ที่	โครงการ/กิจกรรม	วัตถุประสงค์	เป้าหมาย (ผลผลิตของโครงการ)	งบประมาณและที่มา					ตัวชี้วัด (KPI)	ผลลัพธ์ที่คาดว่าจะได้รับ	หน่วยงาน รับผิดชอบหลัก
				๒๕๖๑(บาท)	๒๕๖๒(บาท)	๒๕๖๓(บาท)	๒๕๖๔(บาท)	๒๕๖๕(บาท)			
๑๙	ฝึกอบรมเชิงปฏิบัติการการทอผ้าเทป	๑.ส่งเสริมการประกอบอาชีพ ๒. ลดรายจ่าย เพิ่มรายได้ ขยาย โอกาสในการประกอบอาชีพ ๓.พัฒนาศักยภาพการประกอบ อาชีพ	อุดหนุนกลุ่มทอผ้าที่บ้านลาด ศรีชมภู หมู่ที่ ๒ ตำบลท่าลาด อำเภอเรณูนคร	๑,๒๐๐,๐๐๐	-	-	-	-	๑.ร้อยละ ๘๐ ของ ประชาชนพึงพอใจ ๒.ร้อยละ ๘๐ ของ ประชาชนมีรายได้ เพิ่มขึ้น	๑.ประชาชนได้รับความรู้ ๒.เพิ่มศักยภาพในการ ประกอบอาชีพ ๓.สร้างรายได้ในการ ประกอบอาชีพ	กองแผนและ งบประมาณ
๒๐	ส่งเสริมการประกอบอาชีพของ ประชาชน	๑.ส่งเสริมการประกอบอาชีพ ๒. ลดรายจ่าย เพิ่มรายได้ ขยาย โอกาสในการประกอบอาชีพ ๓.พัฒนาศักยภาพการประกอบ อาชีพ ๔.สร้างทางเลือกในการประกอบ อาชีพให้แก่ประชาชน	อุดหนุนวิสาหกิจชุมชนเครือข่าย พัฒนาอาชีพเกษตรกรอำเภอนาหว้า	๑,๒๐๐,๐๐๐	-	-	-	-	๑.ร้อยละ ๘๐ ของ ประชาชนพึงพอใจ ๒.ร้อยละ ๘๐ ของ ประชาชนมีรายได้ เพิ่มขึ้น	๑.ประชาชนได้รับความรู้ ๒.เพิ่มศักยภาพในการ ประกอบอาชีพ ๓.สร้างรายได้ในการ ประกอบอาชีพ	กองแผนและ งบประมาณ
๒๑	ฝึกอบรมเชิงปฏิบัติการทำเหล้าอุ เพื่ออาชีพยั่งยืน	๑.ส่งเสริมการประกอบอาชีพ ๒. ลดรายจ่าย เพิ่มรายได้ ขยาย โอกาสในการประกอบอาชีพ ๓.พัฒนาศักยภาพการประกอบ อาชีพ ๔.สร้างทางเลือกในการประกอบ อาชีพให้แก่ประชาชน	อุดหนุนวิสาหกิจชุมชนภูมิปัญญา ผู้ไทเรณูนคร อำเภอเรณูนคร	๕๐๐,๐๐๐	-	-	-	-	๑.ร้อยละ ๘๐ ของ ประชาชนพึงพอใจ ๒.ร้อยละ ๘๐ ของ ประชาชนมีรายได้ เพิ่มขึ้น ๓. ร้อยละ ๘๐ เกิดการสร้างงาน สร้างอาชีพเพิ่มขึ้น	๑.ประชาชนได้รับความรู้ ๒.เพิ่มศักยภาพในการ ประกอบอาชีพ ๓.สร้างรายได้ในการ ประกอบอาชีพ	กองแผนและ งบประมาณ
๒๒	ฝึกอบรมการทำน้ำยาทำความสะอาด อเนกประสงค์และสบูจากน้ำหมักผลไม้	๑.ส่งเสริมการประกอบอาชีพ ๒. ลดรายจ่าย เพิ่มรายได้ ขยาย โอกาสในการประกอบอาชีพ ๓.พัฒนาศักยภาพการประกอบ	อุดหนุนวิสาหกิจอ้อมใจน้ำหมัก เพื่อสุขภาพ อำเภอธาตุพนม	๕๐๐,๐๐๐	-	-	-	-	๑.ร้อยละ ๘๐ ของ ประชาชนพึงพอใจ ๒.ร้อยละ ๘๐ ของ ประชาชนมีรายได้	๑.ประชาชนได้รับความรู้ ๒.เพิ่มศักยภาพในการ ประกอบอาชีพ ๓.สร้างรายได้ในการ	กองแผนและ งบประมาณ

๑.๑ แผนงาน สร้างความเข้มแข็งของชุมชน

ที่	โครงการ/กิจกรรม	วัตถุประสงค์	เป้าหมาย (ผลผลิตของโครงการ)	งบประมาณและที่มา					ตัวชี้วัด (KPI)	ผลลัพธ์ที่คาดว่าจะได้รับ	หน่วยงาน รับผิดชอบหลัก
				๒๕๖๑(บาท)	๒๕๖๒(บาท)	๒๕๖๓(บาท)	๒๕๖๔(บาท)	๒๕๖๕(บาท)			
		อาชีพ ๔.สร้างทางเลือกในการประกอบอาชีพให้แก่ประชาชน							เพิ่มขึ้น	ประกอบอาชีพ	
๒๓	ฝึกอบรมการทำน้ายาทำความสะอาด อเนกประสงค์และสบู่จากน้ำหมักผลไม้	๑.ส่งเสริมการประกอบอาชีพ ๒. ลดรายจ่าย เพิ่มรายได้ ขยายโอกาสในการประกอบอาชีพ ๓.พัฒนาศักยภาพการประกอบอาชีพ	อุณหุนกลุ่มแม่บ้านน้ำหมัก เพื่อสุขภาพบ้านหนองย่างขึ้น อำเภอเรณูนคร	๙๐๐,๐๐๐	-	-	-	-	๑.ร้อยละ ๘๐ ของประชาชนพึงพอใจ ๒.ร้อยละ ๘๐ ของประชาชนมีรายได้เพิ่มขึ้น	๑.ประชาชนได้รับความรู้ ๒.เพิ่มศักยภาพในการประกอบอาชีพ ๓.สร้างรายได้ในการประกอบอาชีพ	กองแผนและ งบประมาณ
๒๔	ส่งเสริมฝึกอบรมการทำข้าวหอมมะลิ อินทรีย์ครบวงจรผลผลิตข้าวออกให้ได้ มาตรฐานเพื่อการค้าเชิงพาณิชย์	๑. ให้ความรู้การทำข้าวหอมมะลิ อินทรีย์ ๒. ให้ความรู้การจัดการดินและปุ๋ย ส่งเสริมการทำข้าวหอมมะลิให้ได้ ๓.ส่งเสริมการประกอบอาชีพ ๔. ลดรายจ่าย เพิ่มรายได้ ขยายโอกาสในการประกอบอาชีพ ๕.พัฒนาศักยภาพการประกอบอาชีพ ๖.สร้างทางเลือกในการประกอบอาชีพให้แก่ประชาชน	อุณหุนวิสาหกิจชุมชนกลุ่มแปรรูป อาหารสองคอนพัฒนา ตำบลพระของ อำเภอนาแก	๑,๒๕๐,๐๐๐	-	-	-	-	๑.ร้อยละ ๘๐ ของประชาชนพึงพอใจ ๒.ร้อยละ ๘๐ ของประชาชนมีรายได้เพิ่มขึ้น	๑.ประชาชนได้รับความรู้ ๒.เพิ่มศักยภาพในการประกอบอาชีพ ๓.สร้างรายได้ในการประกอบอาชีพ	กองแผนและ งบประมาณ
๒๕	ฝึกอบรมส่งเสริมอาชีพ การเลี้ยงไก่พื้นเมืองอำเภอศรีสงคราม	๑.ลดรายจ่าย เพิ่มรายได้ ๒. สร้างทางเลือกในการประกอบอาชีพให้แก่ราษฎร ๓. พัฒนาทักษะการประกอบอาชีพ	อุณหุนวิสาหกิจชุมชนผู้เลี้ยงไก่ พื้นเมืองอำเภอศรีสงคราม ตำบลนาคำ อำเภอศรีสงคราม	-	๑,๑๕๐,๐๐๐	-	-	-	๑.ร้อยละ ๘๐ ของประชาชนพึงพอใจ ๒.ร้อยละ ๘๐ ของประชาชนมีรายได้เพิ่มขึ้น	ประชาชนมีความรู้ และรายได้เพิ่มขึ้น	กองแผนและ งบประมาณ

๑.๑ แผนงาน สร้างความเข้มแข็งของชุมชน

ที่	โครงการ/กิจกรรม	วัตถุประสงค์	เป้าหมาย (ผลผลิตของโครงการ)	งบประมาณและที่มา					ตัวชี้วัด (KPI)	ผลลัพธ์ที่คาดว่าจะได้รับ	หน่วยงาน รับผิดชอบหลัก
				๒๕๖๑(บาท)	๒๕๖๒(บาท)	๒๕๖๓(บาท)	๒๕๖๔(บาท)	๒๕๖๕(บาท)			
๒๖	ฝึกอบรมการทอดผ้าพื้นเมือง บ้านนาพระ	๑.ลดรายจ่าย เพิ่มรายได้ ๒. สร้างทางเลือกในการประกอบอาชีพให้แก่ราษฎร ๓. พัฒนาศักยภาพการประกอบอาชีพ	อุดหนุนวิสาหกิจชุมชนกลุ่มทอดผ้าพื้นเมืองบ้านนาพระตำบลนาหว้า อำเภอนาหว้า	-	๑,๑๕๐,๐๐๐	-	-	-	๑.ร้อยละ ๘๐ ของประชาชนพึงพอใจ ๒.ร้อยละ ๘๐ ของประชาชนมีรายได้เพิ่มขึ้น	ประชาชนมีความรู้และรายได้เพิ่มขึ้น	กองแผนและงบประมาณ
๒๗	ฝึกอบรมเชิงปฏิบัติการผลิตปุ๋ยอินทรีย์ อัดเม็ดคุณภาพสูง	๑.ลดรายจ่าย เพิ่มรายได้ ๒. สร้างทางเลือกในการประกอบอาชีพให้แก่ราษฎร ๓.อนุรักษ์ภูมิปัญญาท้องถิ่น ๔.พัฒนาทักษะในการประกอบอาชีพ	อุดหนุนวิสาหกิจชุมชนกลุ่มเลี้ยงโคบ้านดอนพะราย หมู่ที่ ๒ ตำบลบ้านเสียว อำเภอนาหว้า	-	๑,๑๐๐,๐๐๐	-	-	-	๑.ร้อยละ ๘๐ ของประชาชนพึงพอใจ ๒.ร้อยละ ๘๐ ของประชาชนมีรายได้เพิ่มขึ้น ๓. ร้อยละ ๘๐ เกิดการสร้างงานสร้างอาชีพเพิ่มขึ้น	ประชาชนมีความรู้และรายได้เพิ่มขึ้น	กองแผนและงบประมาณ
๒๘	ฝึกอบรมทอดผ้าผัดหมี่เยี่ยมคราม และทอดผ้าขาวม้า	๑. สร้างงาน สร้างอาชีพในชุมชน ๒. สร้างความสามัคคีให้เกิดในหมู่คณะ ๓. สร้างทางเลือกในการประกอบอาชีพให้แก่ราษฎร ๔. เพิ่มศักยภาพในการประกอบ	อุดหนุนวิสาหกิจชุมชนกลุ่มแม่บ้านเกษตรกรทอดผ้าบ้านอุยงาคำ หมู่ที่ ๑๑ ตำบลนาหว้าอำเภอนาหว้า จังหวัดนครพนม	-	๑,๑๐๐,๐๐๐	-	-	-	๑.ร้อยละ ๘๐ ของประชาชนพึงพอใจ ๒.ร้อยละ ๘๐ ของประชาชนมีรายได้เพิ่มขึ้น	ประชาชนมีความรู้และรายได้เพิ่มขึ้น	กองแผนและงบประมาณ
๒๙	โครงการขับเคลื่อนปรัชญาเศรษฐกิจพอเพียงในชุมชน	๑.ส่งเสริมการประกอบอาชีพ ๒. ลดรายจ่าย เพิ่มรายได้ ขยายโอกาสในการประกอบอาชีพ ๓.พัฒนาศักยภาพการประกอบอาชีพ ๔.สร้างทางเลือกในการประกอบอาชีพให้แก่ประชาชน	อุดหนุนวิสาหกิจชุมชนศูนย์เรียนรู้พัฒนาอาชีพเศรษฐกิจพอเพียง ตำบลนาหว้า อำเภอนาหว้า	-	๑,๐๕๐,๐๐๐	-	-	-	๑.ร้อยละ ๘๐ ของประชาชนพึงพอใจ ๒.ร้อยละ ๘๐ ของประชาชนมีรายได้เพิ่มขึ้น ๓. ร้อยละ ๘๐ เกิดการสร้างงานสร้างอาชีพเพิ่มขึ้น	ประชาชนมีความรู้และสร้างทางเลือกในการประกอบอาชีพ	กองแผนและงบประมาณ

๑.๑ แผนงาน สร้างความเข้มแข็งของชุมชน

ที่	โครงการ/กิจกรรม	วัตถุประสงค์	เป้าหมาย (ผลผลิตของโครงการ)	งบประมาณและที่มา					ตัวชี้วัด (KPI)	ผลลัพธ์ที่คาดว่าจะได้รับ	หน่วยงาน รับผิดชอบหลัก
				๒๕๖๑(บาท)	๒๕๖๒(บาท)	๒๕๖๓(บาท)	๒๕๖๔(บาท)	๒๕๖๕(บาท)			
๓๐	ฝึกอบรมเชิงปฏิบัติการส่งเสริมการประกอบอาชีพของเกษตรกรจังหวัดนครพนม	๑.ส่งเสริมการประกอบอาชีพ ๒. ลดรายจ่าย เพิ่มรายได้ ขยายโอกาสในการประกอบอาชีพ ๓.พัฒนาศักยภาพการประกอบอาชีพ ๔.สร้างทางเลือกในการประกอบอาชีพให้แก่ประชาชน	อุดหนุนวิสาหกิจชุมชน กลุ่มอนุรักษ์โค-กระบือ ตำบลนาจัว อำเภอนาหว้า	-	๑,๒๕๐,๐๐๐	-	-	-	๑.ร้อยละ ๘๐ ของประชาชนพึงพอใจ ๒.ร้อยละ ๘๐ ของประชาชนมีรายได้เพิ่มขึ้น	ประชาชนมีความรู้และสร้างทางเลือกในการประกอบอาชีพ	กองแผนและงบประมาณ
๓๑	ฝึกอบรมกลุ่มวิสาหกิจชุมชนปลูกพืชเศรษฐกิจ หมู่ที่ ๔	๑.ส่งเสริมการประกอบอาชีพ ๒. ลดรายจ่าย เพิ่มรายได้ ขยายโอกาสในการประกอบอาชีพ ๓.พัฒนาศักยภาพการประกอบอาชีพ ๔.สร้างทางเลือกในการประกอบอาชีพให้แก่ประชาชน	อุดหนุนกลุ่มวิสาหกิจชุมชนกลุ่มเกษตรกรผู้ปลูกพืชเศรษฐกิจ หมู่ที่ ๔ ตำบลนาอุดมใหญ่ อำเภอนาหว้า	-	๑,๐๕๐,๐๐๐	-	-	-	๑.ร้อยละ ๘๐ ของประชาชนพึงพอใจ ๒.ร้อยละ ๘๐ ของประชาชนมีรายได้เพิ่มขึ้น	ประชาชนมีความรู้และสร้างทางเลือกในการประกอบอาชีพ	กองแผนและงบประมาณ
๓๒	ฝึกอบรมเชิงปฏิบัติการการพัฒนากระบวนการผลิต การแปรรูปและออกแบบผลิตภัณฑ์ผ้าทอไทซำ	๑.ส่งเสริมการประกอบอาชีพ ๒. ลดรายจ่าย เพิ่มรายได้ ขยายโอกาสในการประกอบอาชีพ ๓.พัฒนาศักยภาพการประกอบอาชีพ ๔.สร้างทางเลือกในการประกอบอาชีพให้แก่ประชาชน	อุดหนุนกลุ่มแปรรูปผ้าขาวม้าบ้านโสกเมว หมู่ที่ ๒ ตำบลอุ่มหมี่ อำเภอรอดุพนม	-	๑,๒๕๐,๐๐๐	-	-	-	๑.ร้อยละ ๘๐ ของประชาชนพึงพอใจ ๒.ร้อยละ ๘๐ ของประชาชนมีรายได้เพิ่มขึ้น ๓. ร้อยละ ๘๐ เกิดการสร้างงานสร้างอาชีพเพิ่มขึ้น	ประชาชนมีความรู้และสร้างทางเลือกในการประกอบอาชีพ	กองแผนและงบประมาณ
๓๓	ฝึกอบรมเชิงปฏิบัติการ การแปรรูปและออกแบบผลิตภัณฑ์ผ้าพื้นเมือง	๑.ส่งเสริมการประกอบอาชีพ ๒. ลดรายจ่าย เพิ่มรายได้ ขยายโอกาสในการประกอบอาชีพ ๓.พัฒนาศักยภาพการประกอบอาชีพ ๔.สร้างทางเลือกในการประกอบอาชีพให้แก่ประชาชน	อุดหนุนกลุ่มสตรีเย็บด้วยจักรปักปักด้วยมือบ้านหนองลาดบ้านหนองลาดควาย หมู่ที่ ๗ ตำบลโพหนอง อำเภอรอดุพนม	-	๑,๐๕๐,๐๐๐	-	-	-	๑.ร้อยละ ๘๐ ของประชาชนพึงพอใจ ๒.ร้อยละ ๘๐ ของประชาชนมีรายได้เพิ่มขึ้น	๑.ประชาชนได้รับความรู้ ๒.เพิ่มศักยภาพในการประกอบอาชีพ ๓.สร้างรายได้ในการประกอบอาชีพ	กองแผนและงบประมาณ
จำนวน ๓๓ โครงการ				๓๐,๘๕๐,๐๐๐	๒๐,๔๕๐,๐๐๐	๑๐,๑๐๐,๐๐๐	๑๑,๓๐๐,๐๐๐	๑๑,๓๐๐,๐๐๐			



ยุทธศาสตร์ที่ ๒

การพัฒนาด้านสังคม

ก. ยุทธศาสตร์การพัฒนาจังหวัดที่ ๔ การพัฒนาสังคมและคุณภาพชีวิตเพื่อสร้างความสุขอย่างยั่งยืน

ข. ยุทธศาสตร์การพัฒนาของ อปท. ในเขตจังหวัดที่ ๑ การพัฒนาทรัพยากรมนุษย์

๑. ยุทธศาสตร์ที่ ๒ ยุทธศาสตร์การพัฒนาด้านสังคม

๑.๑ แผนงาน การศึกษา

ที่	โครงการ	วัตถุประสงค์	เป้าหมาย (ผลผลิตของโครงการ)	งบประมาณและที่มา					ตัวชี้วัด (KPI)	ผลลัพธ์ที่คาดว่าจะได้รับ	หน่วยงาน รับผิดชอบ
				๒๕๖๑(บาท)	๒๕๖๒ (บาท)	๒๕๖๓(บาท)	๒๕๖๔(บาท)	๒๕๖๕(บาท)			
๑	ส่งเสริมและพัฒนาคุณภาพการจัดการศึกษาทุกประเภทในจังหวัดนครพนม	ขยายโอกาสด้านการศึกษาแก่ท้องถิ่น	เด็ก เยาวชน ประชาชน ในจังหวัดนครพนม	๓,๐๐๐,๐๐๐	๓,๐๐๐,๐๐๐	๓,๐๐๐,๐๐๐	๓,๐๐๐,๐๐๐	๓,๐๐๐,๐๐๐	๑. ร้อยละ ๘๐ เกิดความพึงพอใจ ๒. ร้อยละ ๘๐	เด็ก/เยาวชน/ประชาชนทั่วไปและผู้ด้อยโอกาสได้รับการศึกษาอย่างทั่วถึง	กองการศึกษา
๒	ส่งเสริม พัฒนา และบริหารจัดการโรงเรียนกีฬาจังหวัดนครพนม	เพื่อส่งเสริม/พัฒนาศักยภาพทางด้านการศึกษาท้องถิ่นและการกีฬาสู่ความเป็นเลิศ	บุคลากรทางการศึกษา/ครู/นักเรียนโรงเรียนกีฬาจังหวัดนครพนม	๑๓,๐๐๐,๐๐๐	๑๓,๐๐๐,๐๐๐	๑๓,๐๐๐,๐๐๐	๑๓,๐๐๐,๐๐๐	๑๓,๐๐๐,๐๐๐	การปฏิบัติงานมีประสิทธิภาพเพิ่มมากขึ้น	พัฒนานักเรียนโรงเรียนกีฬาจังหวัดนครพนมให้เป็นเลิศด้านวิชาการและด้านกีฬา	กองการศึกษา
๓	ส่งเสริม พัฒนา และบริหารจัดการโรงเรียนตำรวจตระเวนชายแดน	เพื่อส่งเสริม/พัฒนาศักยภาพทางด้านการศึกษา	บุคลากรทางการศึกษา/ครู/นักเรียนโรงเรียนตำรวจตระเวนชายแดน	๖๐๐,๐๐๐	๖๐๐,๐๐๐	๖๐๐,๐๐๐	๖๐๐,๐๐๐	๖๐๐,๐๐๐	ร้อยละของจำนวนโรงเรียนที่มีการบริหารจัดการอย่างมีคุณภาพ	ครู/นักเรียนในโรงเรียนกีฬาจังหวัดนครพนมที่ผ่านการพัฒนาศักยภาพทางการศึกษามีความรู้และมีประสิทธิภาพ	กองการศึกษา
๔	ส่งเสริมและพัฒนาคุณภาพการจัดการศึกษาทุกระดับในเขตจังหวัดนครพนม	เพื่อให้โรงเรียนในเขตจังหวัดนครพนมทุกโรงเรียนได้รับการพัฒนาและยกระดับคุณภาพทางการศึกษาอย่างเต็มศักยภาพ	เพื่อให้โรงเรียนในเขตจังหวัดนครพนมทุกโรงเรียนมีมาตรฐานการศึกษาเป็นที่ยอมรับและเทียบเท่าระดับอาเซียน	๓๐,๐๐๐,๐๐๐	๓๐,๐๐๐,๐๐๐	๓๐,๐๐๐,๐๐๐	๓๐,๐๐๐,๐๐๐	๓๐,๐๐๐,๐๐๐	ร้อยละ ๙๐ ของผู้เรียนมีคุณภาพทางการศึกษาที่เป็นมาตรฐาน	การศึกษาของโรงเรียนในเขตจังหวัดนครพนมจัดการศึกษาที่มีมาตรฐานที่กระทรวงศึกษาธิการกำหนด	กองการศึกษา
๕	พัฒนาเทคโนโลยีสารสนเทศ (อินเทอร์เน็ตโรงเรียน)	เพื่อส่งเสริม/พัฒนาศักยภาพทางด้านการศึกษา	สื่อ สารสนเทศ คอมพิวเตอร์ และอื่นๆ	๑๐๐,๐๐๐	๑๐๐,๐๐๐	-	-	-	ร้อยละ ๙๐ ของผู้เรียนมีคุณภาพ	เพิ่มประสิทธิภาพในการบริหารและจัดการการศึกษา	โรงเรียนกีฬาจังหวัดนครพนม
๖	การพัฒนาศักยภาพครูและบุคลากรทางการศึกษา ผู้มีอาชีพ	เพื่อพัฒนาศักยภาพด้านการเรียนการสอนของบุคลากรทางการศึกษา	บุคลากรกองการศึกษา/ครูโรงเรียนกีฬาจังหวัดนครพนม ไม่น้อยกว่า ๑๐ คน	๑๐๐,๐๐๐	๑๐๐,๐๐๐	๑๐๐,๐๐๐	๑๐๐,๐๐๐	๑๐๐,๐๐๐	ทางการศึกษาที่เป็นมาตรฐาน	เพิ่มประสิทธิภาพในการบริหารและจัดการการศึกษา	กองการศึกษา
๗	การบริหารจัดการศึกษาของ อปท. โดยใช้โรงเรียนเป็นฐานในการพัฒนาท้องถิ่น (School Based Managent for Local Development : SBMLD)	เพื่อให้โรงเรียนในสังกัดดำเนินการบริหารโดยใช้โรงเรียนเป็นฐานในการพัฒนาท้องถิ่นตามนโยบายของกรมส่งเสริมการปกครองท้องถิ่น	ครู/นักเรียนโรงเรียนกีฬาจังหวัดนครพนมไม่น้อยกว่า ๑๐๐ คน	๕๐๐,๐๐๐	๕๐๐,๐๐๐	๕๐๐,๐๐๐	๕๐๐,๐๐๐	๕๐๐,๐๐๐	ร้อยละ ๘๐ ของผู้เรียนมีคุณภาพทางการศึกษาที่เป็นมาตรฐาน	เด็ก เยาวชน และประชาชนในท้องถิ่นสู่ความเป็นเลิศทางอรรถิยภาพของแต่ละบุคคล นำความเป็นเลิศไปประกอบอาชีพได้	โรงเรียนกีฬาจังหวัดนครพนม
๘	ปรับปรุงหลักสูตรการเรียนการสอนในโรงเรียน	เพื่อพัฒนาศักยภาพด้านการเรียนการสอน	ครู/นักเรียนโรงเรียนกีฬาจังหวัด	๑๐๐,๐๐๐	๑๐๐,๐๐๐	๑๐๐,๐๐๐	๑๐๐,๐๐๐	๑๐๐,๐๐๐	ร้อยละ ๙๐ ของผู้เรียนมีคุณภาพทางการศึกษาที่เป็นมาตรฐาน	เพิ่มประสิทธิภาพในการบริหารและจัดการการศึกษา	โรงเรียนกีฬาจังหวัดนครพนม



๑.๑ แผนงาน การศึกษา

ที่	โครงการ	วัตถุประสงค์	เป้าหมาย (ผลผลิตของโครงการ)	งบประมาณและที่มา					ตัวชี้วัด (KPI)	ผลลัพธ์ที่คาดว่าจะได้รับ	หน่วยงาน รับผิดชอบ
				๒๕๖๑(บาท)	๒๕๖๒ (บาท)	๒๕๖๓(บาท)	๒๕๖๔(บาท)	๒๕๖๕(บาท)			
๙	พัฒนาและปรับปรุงห้องสมุด โรงเรียนกีฬาจังหวัดนครพนม	เพื่อพัฒนาศักยภาพด้าน การเรียนการสอน	ครู/นักเรียนโรงเรียนกีฬาจังหวัด	๑๐๐,๐๐๐	๑๐๐,๐๐๐	๑๐๐,๐๐๐	๑๕๐,๐๐๐	๑๕๐,๐๐๐	ร้อยละ ๙๐ ของ ผู้เรียนมีคุณภาพ	เพิ่มประสิทธิภาพในการ บริหารและจัดการการศึกษา	โรงเรียนกีฬา จังหวัดนครพนม
๑๐	พัฒนาแหล่งเรียนรู้ในโรงเรียน กีฬาจังหวัดนครพนม	เพื่อพัฒนาศักยภาพด้าน การเรียนการสอน	ครู/นักเรียนโรงเรียนกีฬาจังหวัด	๑๐๐,๐๐๐	๑๐๐,๐๐๐	๑๐๐,๐๐๐	๑๐๐,๐๐๐	๑๐๐,๐๐๐	ทางการศึกษา ที่เป็นมาตรฐาน	เพิ่มประสิทธิภาพในการ บริหารและจัดการการศึกษา	โรงเรียนกีฬา จังหวัดนครพนม
๑๑	รณรงค์ป้องกันยาเสพติดภายใน โรงเรียนกีฬาจังหวัดนครพนม	ป้องกันการแพร่ระบาดของ ยาเสพติดภายในโรงเรียน	ครู/นักเรียนโรงเรียนกีฬาจังหวัด นครพนม ไม่น้อยกว่า ๑๐๐ คน	๕๐,๐๐๐	๕๐,๐๐๐	๕๐,๐๐๐	๕๐,๐๐๐	๕๐,๐๐๐	๑. ร้อยละ ๘๐ เกิดความพึงพอใจ	ป้องกันปัญหาทางสังคม และแก้ไขปัญหาเสพติด	โรงเรียนกีฬา จังหวัดนครพนม
๑๒	วิจัยในชั้นเรียน	เพื่อให้ครูและผู้บริหารได้รับ ทราบปัญหาและอุปสรรค ในการจัดการเรียนการสอน	ครู/นักเรียนโรงเรียนกีฬาจังหวัด	๑๐๐,๐๐๐	๑๐๐,๐๐๐	๑๐๐,๐๐๐	๑๐๐,๐๐๐	๑๐๐,๐๐๐	๓. ร้อยละ ๘๐ ได้รับความรู้ เพิ่มมากขึ้น	พัฒนาการจัดการเรียน การสอนให้มีประสิทธิภาพ มากขึ้น	โรงเรียนกีฬา จังหวัดนครพนม
๑๓	ก่อสร้าง/ปรับปรุง/ต่อเติม โรงเรียนกีฬาจังหวัดนครพนม	เพื่อให้มีสถานที่ในการปฏิบัติงาน และส่งเสริมการเรียนการสอน อย่างทั่วถึงและเหมาะสม	๑ แห่ง	๑,๐๐๐,๐๐๐	๑,๐๐๐,๐๐๐	๑,๐๐๐,๐๐๐	๑,๐๐๐,๐๐๐	๑,๐๐๐,๐๐๐	ร้อยละ ๘๐ ของ นักเรียนมีพื้นที่ ทำกิจกรรมเพิ่มขึ้น	เพิ่มประสิทธิภาพในการ ศึกษาเพื่อประกอบ การเรียนการสอน	โรงเรียนกีฬา จังหวัดนครพนม
๑๔	โครงการประชุมเชิงปฏิบัติการ เพื่อประสานแผนพัฒนา การศึกษาสี่ปี (พ.ศ.๒๕๖๑-๒๕๖๔) เพิ่มเติม เปลี่ยนแปลง ขององค์กรปกครองส่วนท้องถิ่น	เพื่อให้การจัดทำแผน การศึกษาสี่ปีเป็นไปตาม แนวทางของกระทรวง มหาดไทยว่าด้วย การจัดทำแผนฯ	จัดอบรมเชิงปฏิบัติการ จัดทำแผนการศึกษาสี่ปี แก่ อปท.ในเขตจังหวัด นครพนม	-	๕๐๐,๐๐๐	๕๐๐,๐๐๐	๕๐๐,๐๐๐	๕๐๐,๐๐๐	ร้อยละ ของจำนวน ผู้เข้าร่วมโครงการฯ	ผู้เข้าร่วมอบรมมีความรู้ ความเข้าใจในการ จัดทำ แผนการศึกษาสี่ปีมากขึ้น และสามารถนำไปปฏิบัติ ตามรูปแบบและวิธีการ ที่กรมส่งเสริมฯกำหนดได้	กองการศึกษา
๑๕	การแข่งขันคนเก่งในโรงเรียน ท้องถิ่น	พัฒนาศักยภาพนักเรียน ของโรงเรียนกีฬาจังหวัด นครพนมให้มีประสิทธิภาพ	นักเรียนโรงเรียนกีฬา จังหวัดนครพนมทุกคน	-	๑๐๐,๐๐๐	๑๐๐,๐๐๐	๑๐๐,๐๐๐	๑๐๐,๐๐๐	ร้อยละของนักเรียน ที่เข้าร่วมโครงการฯ	นักเรียนมีทักษะและ ประสบการณ์ด้าน วิชาการนอกสถานที่	โรงเรียนกีฬาฯ (กองการศึกษา)
๑๖	โครงการจัดหาและพัฒนา ระบบการบริหารจัดการศึกษา อิเล็กทรอนิกส์ขององค์กร ปกครองส่วนท้องถิ่นเพื่อเข้าสู่ ประเทศไทย ๔.๐	พัฒนาศักยภาพการบริหาร จัดการศึกษาด้านระบบ เทคโนโลยีสารสนเทศ	จัดซื้อซอฟต์แวร์สำหรับการบริหารงาน ของสถานศึกษา	๙๐๐,๐๐๐	๙๐๐,๐๐๐	-	-	-	ระบบการบริหาร งานของสถานศึกษา ได้รับการพัฒนา	ครู/เจ้าหน้าที่กองการ ศึกษาสามารถบริหาร จัดการศึกษาด้วย เทคโนโลยีสารสนเทศ แบบครบวงจร	โรงเรียนกีฬาฯ (กองการศึกษา)
๑๗	โครงการส่งเสริมกระบวนการ จัดการเรียนการสอนตามหลัก ปรัชญาของเศรษฐกิจพอเพียง "สถานศึกษาพอเพียง" สู่ "ศูนย์การเรียนรู้ตามหลัก ปรัชญาของเศรษฐกิจพอเพียง"	พัฒนาศักยภาพการบริหาร จัดการศึกษาตามหลัก ปรัชญาของเศรษฐกิจ พอเพียง	ครู/นักเรียนโรงเรียนกีฬา จังหวัดนครพนมทุกคน	-	๑๐๐,๐๐๐	๑๐๐,๐๐๐	๑๐๐,๐๐๐	-	ร้อยละ ๘๐ ของ จำนวนที่เข้าร่วม โครงการ	ครู/เจ้าหน้าที่กองการ ศึกษาสามารถบริหาร จัดการศึกษาตามหลัก ปรัชญา	โรงเรียนกีฬาฯ (กองการศึกษา)
๑๘	โครงการสนับสนุนค่าใช้จ่าย การบริหารสถานศึกษา	๑. เพื่อให้ นักเรียนโรงเรียนกีฬา จังหวัดนครพนมทุกคน ได้รับการ ศึกษา ที่มีคุณภาพตามมาตรฐาน โดยการบริหารจัดการอย่างมี	๑. การรณรงค์ป้องกันยาเสพติดใน สถานศึกษา จำนวน ๒๑,๐๐๐ บาท ๒. ค่าใช้จ่ายในการปรับปรุงหลักสูตร สถานศึกษาจำนวน ๔๐,๐๐๐ บาท	-	๒,๓๙๓,๐๕๓	๓,๔๗๙,๑๐๐	๓,๔๗๙,๑๐๐	๓,๔๗๙,๑๐๐	ร้อยละ ๘๐ ของ นักเรียนทุกคน ได้รับการศึกษา ที่มีคุณภาพตาม	๑.นักเรียนมีความรู้ ความสามารถและ คุณลักษณะตามจุดเน้น การพัฒนาคุณภาพผู้เรียน	- โรงเรียนกีฬาฯ

๑.๑ แผนงาน การศึกษา

ที่	โครงการ	วัตถุประสงค์	เป้าหมาย (ผลผลิตของโครงการ)	งบประมาณและที่มา					ตัวชี้วัด (KPI)	ผลลัพธ์ที่คาดว่าจะได้รับ	หน่วยงาน รับผิดชอบ
				๒๕๖๑(บาท)	๒๕๖๒ (บาท)	๒๕๖๓(บาท)	๒๕๖๔(บาท)	๒๕๖๕(บาท)			
		ประสิทธิภาพ และรัฐสนับสนุนค่า	๓.ค่าใช้จ่ายอินเทอร์เน็ต โรงเรียน						มาตรฐานโดยการ	ทุกระดับ โดยเน้นการ	
		ใช้จ่ายอย่างเสมอภาคและเป็นธรรม	จำนวน ๕๙,๖๐๐ บาท						บริหารจัดการอย่าง	เสริมสร้างความคิด	
		๒. เพื่อพัฒนาระบบเครือข่าย	๔. ค่าใช้จ่ายในการพัฒนาข้าราชการ						มีประสิทธิภาพ และ	สร้างสรรค์ผ่านกระบวนการ	
		อินเทอร์เน็ตโรงเรียนกีฬาจังหวัด	ครูของโรงเรียนจำนวน ๕๐,๐๐๐ บาท						รัฐสนับสนุนค่าใช้จ่าย	การเรียนรู้ใช้สื่อและ	
		นครพนมให้บุคลากรทางการศึกษา	๕. ค่าใช้จ่ายในการพัฒนาแหล่ง						อย่างเสมอภาคและ	อุปกรณ์การเรียนและ	
		ครูและ นักเรียน ได้ใช้ประโยชน์	เรียนรู้ใน จำนวน ๒๕๐,๐๐๐ บาท						เป็นธรรม	พัฒนาคุณภาพผู้เรียน	
		จากอินเทอร์เน็ตได้อย่างรวดเร็ว	๖. ค่าใช้จ่ายในการพัฒนา/ปรับปรุง							๒.นักเรียนโรงเรียนกีฬา	
		และทั่วถึง	ห้องสมุดโรงเรียน							ทุกคนได้รับการศึกษา	
		๓. เพื่อพัฒนาแหล่งค้นคว้าข้อมูล	จำนวน ๑๐๐,๐๐๐ บาท							ที่มีคุณภาพตามมาตรฐาน	
		สำหรับครูและนักเรียนโรงเรียนกีฬา	๗. ค่าปัจจัยพื้นฐานสำหรับ							โดยการบริหารจัดการอย่าง	
		จังหวัดนครพนม	นักเรียนยากจน							มีประสิทธิภาพ และรัฐ	
		๔. เพื่อส่งเสริมและพัฒนาครูให้มี	จำนวน ๑๔๗,๐๐๐ บาท							สนับสนุนค่าใช้จ่ายอย่าง	
		ความรู้ ความเข้าใจ และสามารถ	๘. ค่าจัดการเรียนการสอน							เสมอภาคและเป็นธรรม	
		เป็นบุคคลต้นแบบได้	( รายหัว) จำนวน ๑๐๗๑,๐๐๐ บาท							๓. ครูและ นักเรียน ได้ใช้	
		๕. เพื่อพัฒนาและเตรียมความ	๙. ค่าหนังสือเรียน							ประโยชน์จากอินเทอร์เน็ต	
		พร้อมนักเรียนโรงเรียนกีฬาจังหวัด	จำนวน ๒๔๙,๑๓๐ บาท							ได้อย่างรวดเร็ว และทั่วถึง	
		นครพนม ให้มีความรู้พื้นฐานภาษา	๑๐ ค่าอุปกรณ์การเรียน							๔. นักเรียนทุกคนมีวิสัย	
		อาเซียน ตามความถนัดและให้	จำนวน ๑๐๙,๔๔๐ บาท							อุปกรณ์ประกอบกรเรียน	
		เหมาะสมตามศักยภาพของตนเอง	๑๑. ค่าเรื่องแบบนักเรียน							เพียงพอ	
		๖. เพื่อให้ครูและนักเรียนโรงเรียน	จำนวน ๑๑๗,๕๐๐ บาท							๕. นักเรียนทุกคนได้ศึกษา	
		กีฬาจังหวัดนครพนม ได้มีอาคาร-	๑๒.ค่ากิจกรรมพัฒนาคุณภาพผู้เรียน							แหล่งเรียนรู้ทั้งในและ	
		เรียนและอาคารประกอบที่มั่นคง	จำนวน ๑๖๔,๐๓๐ บาท							นอกโรงเรียน	
		แข็งแรง ใช้เป็นสถานที่ส่งเสริม	๑๓.ค่าใช้จ่ายในการส่งเสริมกิจกรรม								
		การเรียนการสอนได้อย่างมี	รักการอ่าน จำนวน ๕๐,๐๐๐ บาท								
		ประสิทธิภาพ	๑๔.ค่าใช้จ่ายในการพัฒนาการจัด								
		๗. เพื่อให้นักเรียนโรงเรียนกีฬา	การศึกษาโดยใช้โรงเรียนเป็นฐาน								
		จังหวัดนครพนม ระดับมัธยมศึกษา	ในการพัฒนาท้องถิ่น (SBMLD)								
		ตอนต้น (ม.๑-ม.๓) ที่ได้รับการ	จำนวน ๕๐๐,๐๐๐ บาท								
		สนับสนุนทางการศึกษาเป็น	๑๕.ค่าใช้จ่ายการส่งเสริมการจัด								
		ปัจจัยพื้นฐานยากจน	จัดกระบวนการเรียนการสอน								
			บริหารตามหลักปรัชญาของเศรษฐกิจ								
			พอเพียง"สถานศึกษาพอเพียง ศูนย์								
			การเรียนรู้ตามหลักปรัชญาของ								
			เศรษฐกิจพอเพียง"								
			จำนวน ๒๕๐,๐๐๐ บาท								
			๑๖. ค่าใช้จ่ายในการบำรุงรักษา								
			ซอฟต์แวร์โปรแกรมการบริหาร								

๑.๑ แผนงาน การศึกษา

ที่	โครงการ	วัตถุประสงค์	เป้าหมาย (ผลผลิตของโครงการ)	งบประมาณและที่มา					ตัวชี้วัด (KPI)	ผลลัพธ์ที่คาดว่าจะได้รับ	หน่วยงาน รับผิดชอบ
				๒๕๖๑(บาท)	๒๕๖๒ (บาท)	๒๕๖๓(บาท)	๒๕๖๔(บาท)	๒๕๖๕(บาท)			
			จัดการศึกษาอิเล็กทรอนิกส์								
๑๙	จัดซื้อรถยนต์หกล้อ สำหรับ รับ-ส่ง นักเรียนโรงเรียนกีฬา จังหวัดนครพนม	เพื่อเพิ่มศักยภาพในการ จัดการโรงเรียนกีฬาจังหวัด นครพนมให้มีความพร้อม และได้มาตรฐาน	รถบรรทุก (ดีเซล) ขนาด ๖ ล้อ จำนวน ๑ คัน โดยมีคุณลักษณะสิ่งเป ดังนี้ ปริมาตรกระบอกลูกสูบไม่ต่ำกว่า ๔,๐๐๐ ลูกบาศก์เซนติเมตร น้ำหนักของรถรวมน้ำหนักบรรทุก (G.V.W.) ไม่น้อยกว่า ๘,๕๐๐ กิโลกรัม พร้อมติดตั้งโครงเหล็กหลังคาแบบ โดยสกรายวไม้น้อยกว่า ๕๕๐ เซนติเมตร มีประตูปิด-เปิดด้านท้าย เบาะนั่งข้างหุ้ม หนังเทียมพร้อมพนักพิง เบาะนั่งกลาง หุ้มหนังเทียมพร้อมอุปกรณ์ประกอบ ห้องโดยสาร	-	๑,๘๐๐,๐๐๐	-	-	-	จำนวนนักเรียน ที่ใช้บริการรถ รับ-ส่ง นักเรียน	นักเรียนที่รับบริการ รถยนต์หกล้อ รับ-ส่ง มีความปลอดภัยจาก การเดินทาง	โรงเรียนกีฬา (กองการศึกษา)
๒๐	โครงการจัดทำศูนย์การเรียนรู้ เฉลิมพระเกียรติของสถานศึกษา	เพื่อพัฒนาห้องสมุดให้เป็น ศูนย์การเรียนรู้เฉลิม- พระเกียรติเกี่ยวกับศาสตร์ พระราชาสู่การพัฒนาที่ยั่งยืน	จัดทำศูนย์การเรียนรู้ตามหลักปรัชญา ของเศรษฐกิจพอเพียง จำนวน ๑ ศูนย์การเรียนรู้ในโรงเรียนกีฬาจังหวัด นครพนม	๒๕๐,๐๐๐	-	-	-	-	ศูนย์การเรียนรู้ที่ จัดทำ	นักเรียนมีศูนย์การเรียนรู้ ตามหลักปรัชญาของ เศรษฐกิจพอเพียง	โรงเรียนกีฬา (กองการศึกษา)
๒๑	ส่งเสริมและพัฒนาการเรียน การสอนสำหรับโรงเรียนในพื้นที่ จังหวัดนครพนม	๑. เพื่อส่งเสริม/พัฒนา ศักยภาพและทักษะทาง ด้านการศึกษา ๒. เพื่ออนุรักษ์วัฒนธรรม และสืบสานภูมิปัญญาท้องถิ่น ๓. เพื่อส่งเสริม/พัฒนา ศักยภาพทางการดนตรี ๔. เพื่อพัฒนาสื่อการเรียน การสอนให้ก้าวหน้า ๕. เพื่อสร้างแหล่งเรียนรู้ ทางการศึกษา ๖. เพื่อส่งเสริมการมีส่วนร่วม ระหว่างโรงเรียนกับชุมชน	๑. อุดหนุนโรงเรียนดอนเสียดาง พิทยาคม อำเภอนาหว้า ตามโครงการสืบสานวัฒนธรรม ดนตรีกลองยาวท้องถิ่นประยุกต์ จำนวน ๒๕๐,๐๐๐ บาท ๒. อุดหนุนโรงเรียนบ้านอ้อ- วังหมากเห็บ อำเภอโพนสวรรค์ ตามโครงการส่งเสริมและ พัฒนาทักษะการเรียนรู้ เทคโนโลยีด้านการเกษตร จำนวน ๑๘๐,๐๐๐ บาท ๓. อุดหนุนโรงเรียนสหราษฎร์- รังสฤษฎ์ อำเภอศรีสงคราม ตามโครงการคอมพิวเตอร์ เพื่อชุมชน จำนวน ๒๕๐,๐๐๐ บาท ๔. อุดหนุนโรงเรียนอุมเหม้า- วิทยาคาร อำเภอธาตุพนม ตามโครงการส่งเสริมและ พัฒนาศักยภาพทางดนตรี งบประมาณ ๒๐๐,๐๐๐ บาท	๘๗๗,๘๐๐	-	-	-	-	๑. ร้อยละ ๘๐ ของ ของนักเรียนเกิด ความพึงพอใจ ๒. ร้อยละ ๘๐ ของ ประชาชนเกิดความ พึงพอใจ	นักเรียนได้รับการพัฒนา ทักษะการเรียนรู้อย่าง ต่อเนื่องและหลากหลาย	กองแผนและ งบประมาณ

๑.๑ แผนงาน การศึกษา

ที่	โครงการ	วัตถุประสงค์	เป้าหมาย (ผลผลิตของโครงการ)	งบประมาณและที่มา					ตัวชี้วัด (KPI)	ผลลัพธ์ที่คาดว่าจะได้รับ	หน่วยงาน รับผิดชอบ
				๒๕๖๑(บาท)	๒๕๖๒ (บาท)	๒๕๖๓(บาท)	๒๕๖๔(บาท)	๒๕๖๕(บาท)			
๒๒	ส่งเสริมและพัฒนาทักษะดนตรีอีสาน	๑. เพื่อส่งเสริม/พัฒนา ศักยภาพและทักษะทาง ด้านการศึกษา ๒. เพื่ออนุรักษ์วัฒนธรรม และสืบสานภูมิปัญญาท้องถิ่น ๓. เพื่อส่งเสริม/พัฒนา ศักยภาพทางการดนตรี ๔. เพื่อพัฒนาสื่อการเรียน การสอนให้ก้าวหน้า ๕. เพื่อสร้างแหล่งเรียนรู้ ทางการศึกษา	อุดหนุนโรงเรียนมหาชัยวิทยาคม อำเภอปลาปาก	๑๐๐,๐๐๐	-	-	-	-	๑. ร้อยละ ๘๐ ของ ของนักเรียนเกิด ความพึงพอใจ ๒. ร้อยละ ๘๐ ของ นักเรียนได้รับความรู้ ๓. ร้อยละ ๘๐ ของ นักเรียนได้รับการ พัฒนาความรู้ ความ สามารถทางการ ดนตรี	นักเรียนได้รับการ พัฒนาทักษะการเรียน รู้อย่างต่อเนื่อง และ ใช้เวลาว่างให้เกิด ประโยชน์ และอนุรักษ์ ภูมิปัญญาท้องถิ่น	กองแผนและ งบประมาณ
๒๓	โครงการค่าใช้จ่ายในการประชุม สัมมนาคณะกรรมการสถานศึกษา ขั้นพื้นฐาน	๑. เพื่อสนับสนุนให้โรงเรียนมีการ ประชุมคณะกรรมการสถานศึกษา ขั้นพื้นฐาน ๒. เพื่อเพิ่มศักยภาพและ ประสิทธิภาพของ คณะกรรมการ สถานศึกษาขั้นพื้นฐาน ๓. เพื่อส่งเสริมและสนับสนุนให้ คณะกรรมการสถานศึกษาขั้น พื้นฐานได้มีโอกาสแลกเปลี่ยน ทัศนคติความคิดเห็น	คณะกรรมการสถานศึกษา ขั้นพื้นฐานของโรงเรียนกีฬา จังหวัดนครพนม จำนวน ๙ คน	-	-	๕๗,๐๐๐	๕๗,๐๐๐	๕๗,๐๐๐	ร้อยละ ๘๐ ของ คณะกรรมการสถาน ศึกษาขั้นพื้นฐานของ โรงเรียนกีฬาจังหวัด นครพนมเข้าร่วม ประชุม	คณะกรรมการสถานศึกษา ของโรงเรียนกีฬาจังหวัด นครพนม ส่งเสริมสนับสนุน และช่วยเหลือโรงเรียน อย่างมีประสิทธิภาพตรง ความต้องการของผู้เรียน และสอดคล้องกับสภาพ ปัญหาของโรงเรียน	- กองการศึกษา - โรงเรียนกีฬา
๒๔	โครงการค่าใช้จ่ายอาหารเสริม(นม)	๑. เพื่อพัฒนาร่างกายของนักเรียน ให้มีสุขภาพพลานามัยที่สมบูรณ์ แข็งแรงและมีน้ำหนัก ส่วนสูงเป็นไป ตามเกณฑ์มาตรฐานของกระทรวง สาธารณสุข ๒. เพื่อเป็นการปลูกฝังการดื่มนม ในเด็กและเยาวชนเป็นอาหารเสริม ในการพัฒนาร่างกายและสติปัญญา	นักเรียนโรงเรียนกีฬาจังหวัด นครพนม ระดับชั้น ม.๑-๖ จำนวน ๒๕๒ คน	-	-	๕๓๔,๒๔๐	๕๓๔,๒๔๐	๕๓๔,๒๔๐	ร้อยละ ๘๐ ของ นักเรียนโรงเรียนกีฬา จังหวัดนครพนม ระดับชั้น ม. ๑-๖ ได้รับอาหารเสริมนม	ร่างกายของนักเรียนได้ รับการพัฒนาให้มีสุขภาพ พลานามัยที่สมบูรณ์แข็งแรง และมีน้ำหนัก ส่วนสูง เป็นไป ตามเกณฑ์มาตรฐานของ กระทรวงสาธารณสุข เป็นการปลูกฝังการดื่มนม ในเด็กและเยาวชน เป็น อาหารเสริมในการพัฒนา ร่างกายและสติปัญญา	- กองการศึกษา - โรงเรียนกีฬา

๑.๑ แผนงาน การศึกษา

ที่	โครงการ	วัตถุประสงค์	เป้าหมาย (ผลผลิตของโครงการ)	งบประมาณและที่มา					ตัวชี้วัด (KPI)	ผลลัพธ์ที่คาดว่าจะได้รับ	หน่วยงาน รับผิดชอบ
				๒๕๖๑(บาท)	๒๕๖๒ (บาท)	๒๕๖๓(บาท)	๒๕๖๔(บาท)	๒๕๖๕(บาท)			
๒๕	โครงการห้องปฏิบัติการการจัดการเรียนรู้ในศตวรรษที่ ๒๑ นวัตกรรมการศึกษาและเทคโนโลยีการศึกษา	๑.เพื่อให้นักเรียนเข้าใจในเนื้อหาการเรียนรู้ได้ง่ายยิ่งขึ้น เพราะเป็นสื่อการเรียนการสอนที่ใช้งานง่าย	จัดหาสื่อการเรียนการสอนที่มีประสิทธิภาพเพื่อบูรณาการเรียนการสอนได้อย่าง	-	-	๒,๐๐๐,๐๐๐	-	-	ร้อยละ ๘๐ ของนักเรียนโรงเรียนกีฬาจังหวัดนครพนม	๑.เพื่อให้นักเรียนเข้าใจในเนื้อหาการเรียนรู้ง่ายยิ่งขึ้น เพราะเป็นสื่อ	
	(STEM EDUCATION)	และมีประสิทธิภาพสูง ๒.เพื่อดึงดูดความสนใจของนักเรียนให้อยากเรียนรู้ในวิชาที่ยกต่อการเข้าใจ ๓.เพื่อให้เด็กนักเรียนมีคุณภาพสามารถประยุกต์ใช้ใช้ทั้ง ๔ สาขาวิชาเพื่อใช้ในการเรียนรู้ที่ทันสมัย ๔.เพื่อให้ครูผู้สอนใช้เป็นสื่อการสอนในกลุ่มวิชาวิทยาศาสตร์และเทคโนโลยี	ประสิทธิภาพจำนวน ๑ ชุด						ระดับชั้น ม. ๑-๖ ได้รับประโยชน์จากโครงการส่งเสริมการเรียนรู้สู่สะเต็มศึกษา	การเรียนการสอนที่ใช้งานง่ายและมีประสิทธิภาพสูง	
๒๖	โครงการสร้างห้องปฏิบัติการวิทยาศาสตร์(ฟิสิกส์เคมีและชีววิทยา)	๑.เพื่อจัดสร้างห้องปฏิบัติการวิทยาศาสตร์ ที่สนับสนุนให้นักเรียนได้เรียนรู้กระบวนการและเหตุผลทางวิทยาศาสตร์และฝึกประสบการณ์จริง ๒.เพื่อจัดสร้างระบบห้องปฏิบัติการในระดับมัธยมศึกษาตอนต้น และมีมัธยมศึกษาตอนปลายให้เป็นระบบห้องทดลองเสมือนจริง ๓.เพื่อส่งเสริมการเรียนการสอนทางด้านวิทยาศาสตร์และเทคโนโลยีเพื่อมุ่งเน้นด้านวิทยาศาสตร์	มีห้องปฏิบัติการ ฟิสิกส์ เคมี และชีววิทยา เพื่อใช้ในการเรียนการสอนได้อย่างมีประสิทธิภาพ จำนวน ๑ ชุด	-	-	๓,๐๐๐,๐๐๐	-	-	ร้อยละ ๘๐ ของนักเรียนได้ใช้ห้องปฏิบัติการฟิสิกส์ เคมีและชีววิทยา เพื่อใช้ในการเรียนการสอน	นักเรียนได้ใช้ประโยชน์ห้องปฏิบัติการวิทยาศาสตร์ ที่สนับสนุนให้นักเรียนได้เรียนรู้กระบวนการและเพื่อจัดสร้างระบบห้องปฏิบัติการในระดับมัธยมศึกษาตอนต้น และมีมัธยมศึกษาตอนปลายให้เป็นระบบห้องทดลองเสมือนจริง	- กองการศึกษา - โรงเรียนกีฬา
๒๗	โครงการห้องพัฒนาศักยภาพผู้เรียนด้านวิทยาศาสตร์ คณิตศาสตร์ กิจกรรมพัฒนาความคิดริเริ่มสร้างสรรค์ด้านกลไกไฟฟ้า ระบบอัตโนมัติ และหุ่นยนต์	๑.เพื่อเชื่อมโยงการพัฒนาศักยภาพด้านร่างกายด้านจิตใจ ด้านอารมณ์ ด้านสังคม ด้านสติปัญญาจริยธรรมอย่างเต็มคุณภาพ และสมดุล ๒.เพื่อจัดหาอุปกรณ์เพื่อส่งเสริมการพัฒนาของผู้เรียนและการพัฒนาที่เหมาะสม ต่อการนำมาใช้จัดกิจกรรมเพื่อพัฒนาศักยภาพของผู้เรียนอย่างเต็มศักยภาพ	โรงเรียนกีฬาจังหวัดนครพนม มีห้องพัฒนาศักยภาพผู้เรียนด้านวิทยาศาสตร์ คณิตศาสตร์ กิจกรรมพัฒนาความคิดริเริ่มสร้างสรรค์ด้านกลไกไฟฟ้าและระบบอัตโนมัติ เพื่อใช้ในการเรียนการสอนได้อย่างมีประสิทธิภาพ จำนวน ๑ ชุด	-	-	๑,๙๙๕,๐๐๐	-	-	ร้อยละ ๘๐ ของนักเรียนโรงเรียนกีฬาจังหวัดนครพนมระดับชั้น ม.๑-๖ได้ใช้ห้องพัฒนาศักยภาพผู้เรียนด้านวิทยาศาสตร์คณิตศาสตร์ในการพัฒนาทางด้านการเรียนรู้	นักเรียนมีการพัฒนาศักยภาพด้านร่างกายด้านจิตใจ ด้านอารมณ์ ด้านสังคม ด้านสติปัญญาจริยธรรมอย่างเต็มคุณภาพและสมดุล	- กองการศึกษา - โรงเรียนกีฬา

๑.๑ แผนงาน การศึกษา

ที่	โครงการ	วัตถุประสงค์	เป้าหมาย (ผลผลิตของโครงการ)	งบประมาณและที่มา					ตัวชี้วัด (KPI)	ผลลัพธ์ที่คาดว่าจะได้รับ	หน่วยงาน รับผิดชอบ
				๒๕๖๑(บาท)	๒๕๖๒ (บาท)	๒๕๖๓(บาท)	๒๕๖๔(บาท)	๒๕๖๕(บาท)			
๒๘	โครงการค่าใช้จ่ายค่าสอนพิเศษและค่าสอนเกินภาระงานในสถานศึกษา	๑. เพื่อพัฒนาผู้เรียนให้มีความรู้และทักษะที่จำเป็นตามหลักสูตร ๒. เพื่อจัดกิจกรรมส่งเสริมคุณภาพผู้เรียนอย่างหลากหลาย ๓. เป็นการเผยแพร่ชื่อเสียงด้านการบริหารจัดการขององค์การบริหารส่วนจังหวัดนครพนม แก่องค์กรบริหารส่วนท้องถิ่นอื่น ๆ	๑.นักเรียนโรงเรียนกีฬาจังหวัดนครพนม จำนวน ๒๕๐ คน ๒.ครูและบุคลากรทางการศึกษา จำนวน ๓๐ คน	-	-	๑๐๐,๐๐๐	๑๐๐,๐๐๐	๑๐๐,๐๐๐	ร้อยละ ๘๐ ของนักเรียนโรงเรียนกีฬาจังหวัดนครพนม ระดับชั้น ม. ๑-๖ ได้รับประโยชน์	๑.นักเรียนได้รับความรู้และทักษะที่จำเป็นตามหลักสูตร ๒.นักเรียนได้รับการจัดกิจกรรมส่งเสริมคุณภาพผู้เรียนอย่างหลากหลาย ๓.นักเรียนสร้างชื่อเสียงแก่โรงเรียนและองค์การบริหารส่วนจังหวัดนครพนม	- โรงเรียนกีฬา
๒๙	โครงการจัดซื้อวัสดุโรงเรียนกีฬาจังหวัดนครพนม	๑.เพื่อให้มีวัสดุอุปกรณ์ในการทำงาน ๒.เพื่อให้มีระบบสารสนเทศและการจัดการเรียนการสอนได้อย่างมีประสิทธิภาพ ๓.การบริหารงานและบริหารจัดการคล่องตัวและมีประสิทธิภาพ	จัดซื้อวัสดุสำนักงานได้ตามวัสดุประสงค์	-	-	๒๐๐,๐๐๐	๒๐๐,๐๐๐	๒๐๐,๐๐๐	ร้อยละ ๘๐ ครูและบุคลากรของโรงเรียนได้ใช้วัสดุสำนักงานได้ดำเนินงาน	การจัดการงานสารสนเทศของโรงเรียนสะดวก รวดเร็ว มีประสิทธิภาพ	- โรงเรียนกีฬา
๓๐	โครงการแข่งขันทักษะทางวิชาการ	๑.เพื่อเปิดโอกาสให้นักเรียนได้ทดสอบความสามารถของตนเอง และสามารถแข่งขันกับองค์กรปกครองส่วนท้องถิ่นอื่นๆ ๒.เพื่อให้นักเรียนครูและบุคลากรทางการศึกษาเข้าร่วมงานมหกรรมจัดการศึกษาท้องถิ่นระดับจังหวัด ระดับภาคและระดับประเทศ ๓.เพื่อส่งเสริมศักยภาพของนักเรียนครูและบุคลากรทางการศึกษาด้านวิชาการ ๔. เพื่อสร้างโอกาสแลกเปลี่ยนเรียนรู้สำหรับนักเรียนครูและบุคลากรทางการศึกษากับบุคลากรสังกัดองค์กรปกครองส่วนท้องถิ่น เป็นพื้นฐานในการสร้างความร่วมมือในการจัดกิจกรรมทางการศึกษา ๕.เพื่อประชาสัมพันธ์เผยแพร่ผลงานด้านการจัดการจัดการศึกษาขององค์การบริหารส่วนจังหวัด	๑.นักเรียนที่เข้าร่วมโครงการมีประสบการณ์ด้านวิชาการมากขึ้น จำนวน ๕๐ คน ๒.ครูผู้สอนที่เข้าร่วมโครงการมีแนวทางการพัฒนางานวิชาการที่ยกระดับคุณภาพผู้เรียนในชั้นเรียนของตน จำนวน ๕๐ คน	-	-	๓๐๐,๐๐๐	๓๐๐,๐๐๐	๓๐๐,๐๐๐	ร้อยละ ๘๐ ครูและนักเรียนของโรงเรียนมีประสบการณ์ด้านวิชาการมากขึ้น	๑. นักเรียนได้ทดสอบความสามารถของตนเอง และสามารถแข่งขันกับองค์กรปกครองส่วนท้องถิ่นอื่นๆ ๒.นักเรียนครูและบุคลากรทางการศึกษาเข้าร่วมงานมหกรรมการจัดการศึกษาท้องถิ่น ๓.เพื่อส่งเสริมศักยภาพของนักเรียน ครูและบุคลากรทางการศึกษาด้านวิชาการ	- โรงเรียนกีฬา

๑.๑ แผนงาน การศึกษา

ที่	โครงการ	วัตถุประสงค์	เป้าหมาย (ผลผลิตของโครงการ)	งบประมาณและที่มา					ตัวชี้วัด (KPI)	ผลลัพธ์ที่คาดว่าจะได้รับ	หน่วยงาน รับผิดชอบ
				๒๕๖๑(บาท)	๒๕๖๒ (บาท)	๒๕๖๓(บาท)	๒๕๖๔(บาท)	๒๕๖๕(บาท)			
๓๑	โครงการพัฒนาศักยภาพข้าราชการครู, คณะกรรมการสถานศึกษา, บุคลากร และเจ้าหน้าที่ของโรงเรียนกีฬาจังหวัดนครพนม	นครพนมสู่เวทีสาธารณชน ๑. เพื่อพัฒนาองค์ความรู้แก่บุคลากรครูคณะกรรมการสถานศึกษาและเจ้าหน้าที่สร้างวิทยุทัศน์ที่ดีต่อองค์กร ตลอดจนส่งเสริมให้มีการแลกเปลี่ยนเรียนรู้ ประสบการณ์และทัศนคติ ๒. เพื่อเสริมสร้างความรักสามัคคีระหว่างหน่วยงาน ๓. เพื่อให้เกิดการเรียนรู้ด้านการบริหารจัดการอย่างมีระบบจากประสบการณ์จริงในการศึกษาดูงานหน่วยงานและสถานที่ประสบผลสำเร็จในการดำเนินงาน	ข้าราชการครูและคณะกรรมการสถานศึกษาบุคลากรและเจ้าหน้าที่ของโรงเรียนกีฬาจังหวัดนครพนม จำนวน ๓๙ คน	-	-	๓๐๐,๐๐๐	๓๐๐,๐๐๐	๓๐๐,๐๐๐	ร้อยละ ๘๐ ข้าราชการครู, คณะกรรมการสถานศึกษาบุคลากรและเจ้าหน้าที่ของโรงเรียนกีฬาจังหวัดนครพนม พึงพอใจกับการได้พัฒนาตนเอง	๑.ข้าราชการครู,คณะกรรมการสถานศึกษาและบุคลากร โรงเรียนฯได้เพิ่มพูนความรู้ มีวิสัยทัศน์ความเข้าใจ ในระเบียบแนวปฏิบัติที่ เกี่ยวข้องและนำความรู้ ที่ได้รับมาใช้ในการ ปรับปรุงพัฒนางานใน หน้าที่และการทำงาน เป็นทีมให้เกิด ประสิทธิภาพยิ่งขึ้น ท้องถิ่นอื่น มาปรับใช้ให้ เกิดประโยชน์	- โรงเรียนกีฬา
	รวม ๓๑ โครงการ			๕๐,๘๗๗,๘๐๐	๕๔,๕๔๓,๐๕๓	๖๑,๓๑๕,๓๔๐	๕๔,๓๗๐,๓๔๐	๕๔,๒๗๐,๓๔๐			

๑. ยุทธศาสตร์ที่ ๒ ยุทธศาสตร์การพัฒนาด้านสังคม

๑.๒ แผนงาน การศาสนาวัฒนธรรมและนันทนาการ

ที่	โครงการ	วัตถุประสงค์	เป้าหมาย (ผลผลิตของโครงการ)	งบประมาณและที่มา					ตัวชี้วัด (KPI)	ผลลัพธ์ที่คาดว่าจะได้รับ
				๒๕๖๑(บาท)	๒๕๖๒ (บาท)	๒๕๖๓ (บาท)	๒๕๖๔(บาท)	๒๕๖๕(บาท)		
๑	ส่งเสริมงานประเพณีไหลเรือไฟจังหวัดนครพนม	เพื่ออนุรักษ์ฟื้นฟูเอกลักษณ์ของท้องถิ่น	กิจกรรมเรือไฟของจังหวัดนครพนม จาก ๑๒ อำเภอ	๓,๐๐๐,๐๐๐ (๖๐:๓,๐๐๐,๐๐๐) (๕๔:๓,๐๐๐,๐๐๐)	๓,๐๐๐,๐๐๐	-	-	-	๑.ร้อยละ ๘๐ ของประชาชนพึงพอใจ ๒.ร้อยละ ๘๐ ของนักท่องเที่ยวเพิ่มมากขึ้น	๑. วัฒนธรรมและประเพณีท้องถิ่นได้รับการสืบสาน ๒. นักท่องเที่ยวเพิ่มมากขึ้น
๒	ส่งเสริมการคัดสรรกรมเทศาการออกพรรษาประเพณีไหลเรือไฟจังหวัดนครพนม	เพื่อส่งเสริมอนุรักษ์ ฟื้นฟู สืบสาน ประเพณี ศิลปะ วัฒนธรรมอันทรงคุณค่าของท้องถิ่นให้คงอยู่สืบไป	กิจกรรมการอนุรักษ์ไหลเรือไฟโบราณจาก ๑๒ อำเภอของจังหวัดนครพนม	๓,๐๐๐,๐๐๐	๒,๐๐๐,๐๐๐	๕,๐๐๐,๐๐๐	๕,๐๐๐,๐๐๐	๕,๐๐๐,๐๐๐	๑.ร้อยละ ๘๐ ของประชาชนพึงพอใจ ๒.ร้อยละ ๘๐ ของนักท่องเที่ยวเพิ่มมากขึ้น	-ประเพณีไหลเรือไฟได้รับการอนุรักษ์ ฟื้นฟู และสืบสานให้ลูกหลานได้ศึกษา - จังหวัดนครพนมเป็นที่รู้จักกันอย่างแพร่หลาย
๓	จัดทำเรือไฟขององค์การบริหารส่วนจังหวัดนครพนม	เพื่อส่งเสริมงานประเพณีของท้องถิ่น	จัดทำเรือไฟเพื่อสนับสนุนงานประเพณีไหลเรือไฟ	๑,๕๐๐,๐๐๐ (๖๐:๑,๕๐๐,๐๐๐) (๕๔:๑,๕๐๐,๐๐๐) (๕๘:๑,๕๐๐,๐๐๐)	๑,๕๐๐,๐๐๐	๑,๕๐๐,๐๐๐	๑,๕๐๐,๐๐๐	-	ของนักท่องเที่ยวเพิ่มมากขึ้น	นักท่องเที่ยวจังหวัดนครพนมเพิ่มมากขึ้น
๔	จัดงานหรือส่งเสริมสนับสนุนกิจกรรมทางศาสนา วัฒนธรรม ประเพณี และภูมิปัญญาท้องถิ่นของจังหวัดนครพนม	เพื่อกระตุ้น/ปลูกจิตสำนึกให้ประชาชนรู้สึกรัก/หวงแหนมรดกไทยในท้องถิ่น	กิจกรรมงานประเพณี ในพื้นที่จังหวัดนครพนม ทั้ง ๑๒ อำเภอ	๔,๐๐๐,๐๐๐	๑,๐๐๐,๐๐๐	๑,๐๐๐,๐๐๐	๑,๐๐๐,๐๐๐	๑,๐๐๐,๐๐๐		ประชาชนมีจิตสำนึกในการรักษามรดกอันล้ำค่าของท้องถิ่นให้ดำรงอยู่ตลอดไป
๕	ส่งเสริมงานประเพณีสงกรานต์จังหวัดนครพนม	เพื่ออนุรักษ์ฟื้นฟูเอกลักษณ์ของท้องถิ่น	พื้นที่จังหวัดนครพนม ทั้ง ๑๒ อำเภอ	๔๐๐,๐๐๐	๔๐๐,๐๐๐	๔๐๐,๐๐๐	๔๐๐,๐๐๐	๔๐๐,๐๐๐		สืบสานวิถีชีวิตที่ดั้งเดิมอันเป็นเอกลักษณ์ของท้องถิ่นให้คงอยู่
๖	จัดงานวันอนุรักษ์มรดกไทยและส่งเสริมกิจกรรมการอนุรักษ์มรดกไทย	เพื่อกระตุ้น/ปลูกจิตสำนึกให้ประชาชนรู้สึกรัก/หวงแหนมรดกไทยในท้องถิ่น	พื้นที่จังหวัดนครพนม ทั้ง ๑๒ อำเภอ	๑,๐๐๐,๐๐๐	๑,๐๐๐,๐๐๐	๑,๐๐๐,๐๐๐	๑,๐๐๐,๐๐๐	๑,๐๐๐,๐๐๐		ประชาชนมีจิตสำนึกในการรักษาคุณค่ามรดกไทยให้ดำรงอยู่ตลอดไป
๗	ปฏิบัติธรรมขององค์การบริหารส่วนจังหวัดนครพนม	เพื่อส่งเสริมและทำนุบำรุงศาสนาและพัฒนาจิตใจ	บุคลากร/สมาชิกสภา อบจ. ไม่น้อยกว่า ๒๐๐ คน	๕๐๐,๐๐๐	๕๐๐,๐๐๐	๕๐๐,๐๐๐	๕๐๐,๐๐๐	๕๐๐,๐๐๐	๑.ร้อยละ ๘๐ ของผู้เข้าอบรมเกิดความพึงพอใจ	ทำนุบำรุงพระพุทธศาสนาให้คงอยู่ตลอดไป
๘	ส่งเสริมงานประเพณี วัฒนธรรมท้องถิ่นและภูมิปัญญาของท้องถิ่น	๑. เพื่ออนุรักษ์ฟื้นฟูเอกลักษณ์และขนบธรรมเนียมประเพณีของท้องถิ่น ๒. เพื่อกระตุ้น/ปลูกจิตสำนึกให้ประชาชนรู้สึกรัก/หวงแหน	อุดหนุนสภาวัฒนธรรมจังหวัดและสภาวัฒนธรรมอำเภอ ๑. อุดหนุนสภาวัฒนธรรมอำเภอตามโครงการจัดงานประเพณีสงกรานต์	๓,๓๐๐,๐๐๐	๔,๓๐๐,๐๐๐	๔,๓๐๐,๐๐๐	๔,๓๐๐,๐๐๐	๔,๓๐๐,๐๐๐	๑.ร้อยละ ๘๐ ของประชาชนเกิดความพึงพอใจ ๒.ร้อยละ ๘๐ ของประชาชนเกิดความ	๑. สืบสานวิถีชีวิตที่ดั้งเดิมอันเป็นเอกลักษณ์ของท้องถิ่นให้คงอยู่ ๒.. ปลูกจิตสำนึกของประชาชนเกิดความรัก



๑.๒ แผนงาน การศาสนาวัฒนธรรมและนันทนาการ

ที่	โครงการ	วัตถุประสงค์	เป้าหมาย (ผลผลิตของโครงการ)	งบประมาณและที่มา					ตัวชี้วัด (KPI)	ผลลัพธ์ที่คาดว่าจะได้รับ
				๒๕๖๑(บาท)	๒๕๖๒ (บาท)	๒๕๖๓ (บาท)	๒๕๖๔(บาท)	๒๕๖๕(บาท)		
		มรดกไทยในท้องถิ่น	๑.อำเภอนาทม จำนวน ๑๐๐,๐๐๐ บาท ๒.อุดหนุนสภาวัฒนธรรม อำเภอวังยาง ตามโครงการ ส่งเสริมงานประเพณี บุญเดือนสาม จำนวน ๓๐๐,๐๐๐ บาท ๓.อุดหนุนสภาวัฒนธรรม อำเภอโพนสวรรค์ ตามโครงการ ส่งเสริมวัฒนธรรมและงาน ประเพณี อำเภอโพนสวรรค์ จำนวน ๓๐๐,๐๐๐ บาท ๔.อุดหนุนสภาวัฒนธรรม จังหวัดนครพนม ตามโครงการ อนุรักษ์วัฒนธรรม และประเพณีท้องถิ่น จำนวน ๑๐๐,๐๐๐ บาท ๕. อุดหนุนสภาวัฒนธรรม อำเภอท่าอุเทน ตามโครงการ ส่งเสริมงานประเพณีท้องถิ่น จำนวน ๔๐๐,๐๐๐ บาท ๖. อุดหนุนสภาวัฒนธรรม อำเภอบ้านแพง ตามโครงการ ส่งเสริมงานประเพณีท้องถิ่น จำนวน ๒๐๐,๐๐๐ บาท ๗.อุดหนุนสภาวัฒนธรรม อำเภอเมืองนครพนม ตามโครงการวัฒนธรรมท้องถิ่น จำนวน ๑๐๐,๐๐๐ บาท ๘. อุดหนุนสภาวัฒนธรรมอำเภอ ปลาปาก ตามโครงการส่งเสริม						สามัคคีเพิ่มขึ้น ๓.ร้อยละ ๘๐ มีนักท่องเที่ยว เพิ่มมากขึ้น	และวางแผนในวัฒนธรรม ท้องถิ่น

๑.๒ แผนงาน การศาสนาวัฒนธรรมและนันทนาการ

ที่	โครงการ	วัตถุประสงค์	เป้าหมาย (ผลผลิตของโครงการ)	งบประมาณและที่มา					ตัวชี้วัด (KPI)	ผลลัพธ์ที่คาดว่าจะได้รับ
				๒๕๖๑(บาท)	๒๕๖๒ (บาท)	๒๕๖๓ (บาท)	๒๕๖๔(บาท)	๒๕๖๕(บาท)		
			งานประเพณีท้องถิ่น จำนวน ๓๐๐,๐๐๐.-บาท ๙. อุดหนุนสภาวัฒนธรรม อำเภอนาแก ตามโครงการ ส่งเสริมงานประเพณีและ วัฒนธรรมท้องถิ่น จำนวน ๒๐๐,๐๐๐ บาท ๑๐.อุดหนุนสภาวัฒนธรรมอำเภอ ธาตุพนม ตามโครงการส่งเสริม งานประเพณีและวัฒนธรรม จำนวน ๑,๒๐๐,๐๐๐ บาท ๑๑.อุดหนุนสภาวัฒนธรรม อำเภอนาทวี ตามโครงการ ส่งเสริมงานประเพณีและ วัฒนธรรมท้องถิ่น จำนวน ๓๐๐,๐๐๐ บาท ๑๒. อุดหนุนสภาวัฒนธรรมอำเภอ ศรีสงคราม ตามโครงการ ส่งเสริมงานประเพณีและอนุรักษ์ วัฒนธรรมท้องถิ่น จำนวน ๑,๐๐๐,๐๐๐.-บาท ๑๓.อุดหนุนสภาวัฒนธรรมอำเภอ เรณูนคร ตามโครงการส่งเสริม งานประเพณีและอนุรักษ์ วัฒนธรรมท้องถิ่น จำนวน ๒๐๐,๐๐๐.-บาท							
๔	โครงการก่อสร้างอาคารเอนกประสงค์ พร้อมติดตั้งระบบไฟฟ้าโรงเรียนกีฬา จังหวัดนครพนม	๑ เพื่อให้โรงเรียนกีฬาจังหวัดนครพนมมี อาคารเอนกประสงค์ที่ใช้ประโยชน์ ๒ เพื่อให้ให้นักเรียนโรงเรียนกีฬาจังหวัด นครพนมมีสถานที่จัดการเรียนการสอน และการจัดกิจกรรมต่างๆ อย่างเพียงพอ และมีประสิทธิภาพ	ก่อสร้างอาคารเอนกประสงค์ สำหรับจัดการเรียนการสอน จัดกิจกรรมการฝึกซ้อมกีฬา ในร่มสำหรับนักเรียนโรงเรียน กีฬาจังหวัดนครพนม จำนวน ๓ หลัง	-	-	๔,๒๘๗,๐๐๐	๔,๒๘๗,๐๐๐	๔,๒๘๗,๐๐๐	ร้อยละ ๘๐ นักเรียนโรงเรียนกีฬา จังหวัดนครพนมมี อาคารเรียนเอนก ประสงค์ได้ใช้ ประโยชน์ได้อย่างคุ้มค่า	๑.โรงเรียนกีฬาจังหวัดนครพนมมี สถานที่จัดการเรียนการสอนและ การจัดกิจกรรมต่างๆอย่างเพียงพอ และมีประสิทธิภาพ ๒.โรงเรียนกีฬาจังหวัดนครพนม มีพื้นที่ฝึกซ้อมเล่นกีฬาในร่ม

๑.๒ แผนงาน การศาสนาวัฒนธรรมและนันทนาการ

ที่	โครงการ	วัตถุประสงค์	เป้าหมาย (ผลผลิตของโครงการ)	งบประมาณและที่มา					ตัวชี้วัด (KPI)	ผลลัพธ์ที่คาดว่าจะได้รับ
				๒๕๖๑(บาท)	๒๕๖๒ (บาท)	๒๕๖๓ (บาท)	๒๕๖๔(บาท)	๒๕๖๕(บาท)		
		๓ เพื่อให้นักเรียนโรงเรียนกีฬาจังหวัดนครพนมมีพื้นที่ฝึกซ้อมเล่นกีฬาในร่มที่ได้มาตรฐานและถูกสุขอนามัย								ที่ได้ มาตรฐาน
๑๐	โครงการการจ้างเหมาพาหนะในการรับส่งนักเรียน	๑. เพื่อสนับสนุนการจัดการเรียนการสอนและอำนวยความสะดวกให้แก่ครูนักเรียนและบุคลากร ๒. เพื่อเป็นค่าใช้จ่ายรักษาพาหนะรับส่ง นักเรียนไปร่วมกิจกรรมต่างๆ	นักเรียน, ครู, บุคลากร โรงเรียนกีฬาจังหวัดนครพนม จำนวน ๒๕๐ คน	-	-	๓๐๐,๐๐๐	๓๐๐,๐๐๐	๓๐๐,๐๐๐	ร้อยละ ๘๐ ของนักเรียน ครู,บุคลากรครูโรงเรียนกีฬาจังหวัดนครพนม มีความพึงพอใจที่มีรถรับส่งไปร่วมกิจกรรมต่างๆ	นักเรียน, ครู, บุคลากร โรงเรียนกีฬาจังหวัดนครพนม มีรถรับส่งไปร่วมกิจกรรมงานต่างๆที่ได้รับมอบหมาย
๑๑	โครงการค่ารับรองและพิธี	เพื่อจ่ายเป็นค่าเลี้ยงรับรองในการต้อนรับบุคคลหรือคณะบุคคลที่มานิเทศงาน ตรวจงานหรือเยี่ยมชมหรือมาทัศนศึกษาดูงานที่โรงเรียนกีฬาหรือมาดำเนินกิจกรรมอื่นใดที่เป็นประโยชน์ต่อท้องถิ่น	ประชาชน เด็กเยาวชน ผู้นำชุมชน กลุ่มองค์กรต่างๆ ข้าราชการ พนักงาน บุคลากรโรงเรียน	-	-	๑๐๐,๐๐๐	๑๐๐,๐๐๐	๑๐๐,๐๐๐	ร้อยละ ๘๐ ประชาชนเยาวชน ผู้นำชุมชน กลุ่มองค์กรต่างๆ ข้าราชการ พนักงาน บุคลากรโรงเรียนพึงพอใจในการรับรองของโรงเรียนกีฬา	๑.เป็นการประชาสัมพันธ์โรงเรียนกีฬาจังหวัดนครพนม ๒. โรงเรียนกีฬาได้มีโอกาสต้อนรับกลุ่มองค์กรต่างๆ ที่เข้ามาศึกษาดูงานที่โรงเรียน
๑๒	โครงการค่าใช้จ่ายในงานราชพิธีและรัฐพิธี	๑.เพื่อส่งเสริมสนับสนุนการจัดงานราชพิธีและงานรัฐพิธีต่างๆ ๒.เพื่อเป็นค่าใช้จ่ายในการจัดซื้อพระบรมฉายาลักษณ์พระบรมสาทิสลักษณ์ รูปเทียนลา	ส่งเสริมสนับสนุนจัดงานราชพิธีและงานรัฐพิธีต่างๆ	-	-	๑๐๐,๐๐๐	๑๐๐,๐๐๐	๑๐๐,๐๐๐	ร้อยละ ๘๐ ของโรงเรียนได้จัดงานราชพิธีและงานรัฐพิธีต่างๆ ที่ได้รับมอบหมายจากหน่วยงาน	คณะครูและนักเรียนได้ร่วมจัดงานส่งเสริมสนับสนุนการจัดงานราชพิธีและงานรัฐพิธีต่างๆ ตามที่ได้รับมอบหมาย
๑๓	โครงการสร้างสนามฟุตบอลพร้อมติดตั้งระบบไฟฟ้าโรงเรียนกีฬาจังหวัดนครพนม	๑ เพื่อจัดสร้างสนามฟุตบอลที่ได้มาตรฐาน ๒. เพื่อใช้เป็นสถานที่ในการจัดการเรียนการสอนการฝึกซ้อม และสนามแข่งขันฟุตบอล ๓.เพื่อส่งเสริมด้านการกีฬาให้กับเด็ก เยาวชนและผู้สนใจหันมาเล่นกีฬา ทางไกลยาเสพติด ก้าวสู่การเป็นพลโลกที่มีศักยภาพตามนโยบายของรัฐ ๔.เพื่อพัฒนาศักยภาพผู้เรียนด้านการกีฬาในอนาคต	โรงเรียนกีฬาจังหวัดนครพนม มีสนามฟุตบอลที่ได้มาตรฐาน เพื่อใช้ในการเรียนการสอนและเป็นสนามแข่งขันที่มีประสิทธิภาพตามนโยบายของรัฐ จำนวน ๑ สนาม	-	-	๒,๙๐๐,๐๐๐	๒,๙๐๐,๐๐๐	-	ร้อยละ ๘๐ นักเรียนโรงเรียนกีฬาจังหวัดนครพนมมีพึงพอใจสนามฟุตบอลได้ใช้ประโยชน์อย่างคุ้มค่า	๑.โรงเรียนมีสนามที่ได้มาตรฐานเพื่อให้นักเรียนเกิดการพัฒนาการเรียนรู้เต็มศักยภาพ ๒.ครู นักเรียน เด็กเยาวชน และประชาชนทุกเพศ ทุกวัยได้เห็นความสำคัญของการออกกำลังกาย
๑๔	โครงการจัดซื้ออฒจันทร์เชียร์เคลื่อนที่แบบพับเก็บได้ พร้อมเครื่องขยายเสียง	๑. เพื่อใช้ในการจัดกิจกรรมต่างๆ ของโรงเรียนและผู้มาติดต่อใช้สถานที่ในการแข่งขันกีฬา ๒.เพื่อจัดทำนันทนาการแข่งขัน และให้กำลังใจนักกีฬา ๓.เพื่ออำนวยความสะดวกให้ครู นักเรียนและผู้มาติดต่อใช้สถานที่ในการแข่งขันกีฬา	โรงเรียนมีอฒจันทร์สำหรับจัดกิจกรรมต่างๆ ภายในโรงเรียน ครู นักเรียนผู้มาติดต่อราชการในการขอใช้สถานที่ในการแข่งขัน	-	-	๒,๐๐๐,๐๐๐	-	-	ร้อยละ ๘๐ ของนักเรียน ครู,บุคลากรครูโรงเรียนกีฬาจังหวัดนครพนม มีความพึงพอใจที่มีอฒจันทร์ได้ใช้กิจกรรมต่างๆ	๑.โรงเรียนเป็นศูนย์กลางด้านสถานที่ในการแข่งขันกีฬา ๒.ครู นักเรียน ผู้มาใช้สถานที่ในการแข่งขันกีฬา มีอฒจันทร์นั่งชมเชียร์และเชียร์ให้กำลังใจนักกีฬา
	จำนวน ๑๔ โครงการ			๑๖,๗๐๐,๐๐๐	๑๓,๗๐๐,๐๐๐	๒๓,๓๘๗,๐๐๐	๒๑,๓๘๗,๐๐๐	๑๖,๙๘๗,๐๐๐		

๑. ยุทธศาสตร์ที่ ๒ ยุทธศาสตร์การพัฒนาด้านสังคม

๑.๓ แผนงาน สร้างความเข้มแข็งของชุมชน

ที่	โครงการ	วัตถุประสงค์	เป้าหมาย (ผลผลิตของโครงการ)	งบประมาณและที่มา					ตัวชี้วัด (KPI)	ผลลัพธ์ที่คาดว่าจะได้รับ	หน่วยงาน รับผิดชอบ
				๒๕๖๑(บาท)	๒๕๖๒(บาท)	๒๕๖๓ (บาท)	๒๕๖๔(บาท)	๒๕๖๕(บาท)			
๑	โครงการประกวดกิจกรรม TO BE NUMBER ONE จังหวัดนครพนม	๑. เพื่อสร้างกระแสค่านิยมและเสริมสร้างภูมิคุ้มกันทางจิตใจในกลุ่มเยาวชนไม่ให้ยุ่งเกี่ยวกับยาเสพติด ๒. เพื่อใช้เวลาว่างให้เกิดประโยชน์และชุมชนจัดกิจกรรมสร้างสรรค์ ๓. เพื่อสร้างจิตสำนึกในการป้องกันแก้ไขปัญหายาเสพติดของจังหวัดนครพนม	จัดประกวดกิจกรรม TO BE NUMBER ONE ของจังหวัดนครพนม ประกอบด้วย - ประกวดแสดงละครสั้น - ประกวดวาดภาพผนังรณรงค์ต่อต้านยาเสพติด - ประกวดชมรม TO BE NUMBER ONE - ประกวดเต้น Aerobics/ Dancercise - ประกวด Cover Dance - ประกวดเยาวชนต้นแบบเก่งและดี TO BE NUMBER ONE โดยเป้าหมายผู้เข้าร่วมกิจกรรม ประกอบด้วย เด็ก เยาวชน และประชาชนไม่น้อยกว่า ๕๐๐ คน	๑,๕๐๐,๐๐๐	๓๐๐,๐๐๐	๕๐๐,๐๐๐	๕๐๐,๐๐๐	๕๐๐,๐๐๐	๑.ร้อยละ ๘๐ ของประชาชนพึงพอใจ ๒.ร้อยละ ๘๐ ลดปัญหาการเสพยาเสพติด ๓.ร้อยละ ๘๐ ของประชาชนมีสุขภาพแข็งแรง	สร้างภูมิคุ้มกันให้เด็กและเยาวชนไม่ให้ไปยุ่งเกี่ยวกับยาเสพติดและปลูกจิตสำนึกให้ทุกภาคส่วนเข้ามามีส่วนร่วมในการป้องกันและแก้ไขปัญหายาเสพติดเป็นรูปธรรม	สำนักปลัดฯ
๒	จัดกิจกรรมงานวันเด็กแห่งชาติ	ส่งเสริมการเรียนรู้และเปิดโอกาสให้เยาวชนมีเวทีแสดงออกในทางที่เหมาะสม	จัดกิจกรรมงานวันเด็กแห่งชาติโดยมีผู้เข้าร่วมกิจกรรม ไม่น้อยกว่า ๕,๐๐๐ คน	๕๐๐,๐๐๐ (๕๘.๕๐๐,๐๐๐)	-	-	-	-	ร้อยละ ๘๐ ของประชาชนพึงพอใจ	สามารถพัฒนาศักยภาพด้านการศึกษาและการเรียนรู้ให้กับเด็กและเยาวชนมากยิ่งขึ้น	สำนักปลัดฯ
๓	พัฒนาศักยภาพผู้สูงอายุภายใต้ใต้กิจกรรม"ฟื้นฟูสานสัมพันธ์วัยผู้สูงอายุ"	เพื่อสร้างความสัมพันธ์ร่วมกันระหว่างผู้สูงอายุและครอบครัว	ผู้สูงอายุในจังหวัดนครพนม ไม่น้อยกว่า ๒๐๐ คน	๓๐๐,๐๐๐	๒๐๐,๐๐๐	๒๐๐,๐๐๐	๒๐๐,๐๐๐	๒๐๐,๐๐๐	ร้อยละ ๘๑ ของประชาชนพึงพอใจ	ผู้สูงอายุสามารถดำรงชีวิตร่วมกับสังคมได้อย่างทรงคุณค่าและมีความสุข	สำนักปลัดฯ
๔	จัดการแข่งขันกีฬาต้านยาเสพติด จังหวัดนครพนม TO BE NUMBER ONE ของจังหวัดนครพนม	เพื่อส่งเสริมและใช้เวลาว่างให้เกิดประโยชน์เพื่อห่างไกลยาเสพติด	เด็ก และเยาวชนในจังหวัดนครพนม	๑๐๐,๐๐๐	-	-	-	-	๑.ร้อยละ ๘๐ ของประชาชนพึงพอใจ ๒.ร้อยละ ๘๐ ลดปัญหาการเสพยาเสพติด	ป้องกันปัญหาสังคม ส่งเสริมคุณภาพชีวิตที่ดี	สำนักปลัดฯ
๕	ส่งเสริมและพัฒนาการประกอบอาชีพผู้พิการและด้อยโอกาส	เพื่อช่วยเหลือและพัฒนาศักยภาพการประกอบอาชีพให้กับผู้พิการและผู้ด้อยโอกาส	ผู้พิการและผู้ด้อยโอกาสในพื้นที่จังหวัดนครพนมไม่น้อยกว่า ๑๐๐ คน	๓๐๐,๐๐๐	๑๐๐,๐๐๐	๒๐๐,๐๐๐	๒๐๐,๐๐๐	๒๐๐,๐๐๐	๑.ร้อยละ ๘๐ ของประชาชนพึงพอใจ ๒.ร้อยละ ๘๐ ของประชาชนมีงานทำ	๑. เพื่อส่งเสริมคุณภาพชีวิตของผู้พิการและผู้ด้อยโอกาส ๒. ประชาชนได้รับบริการอย่างทั่วถึง	สำนักปลัดฯ

๑. ยุทธศาสตร์ที่ ๒ ยุทธศาสตร์การพัฒนาด้านสังคม

๑.๓ แผนงาน สร้างความเข้มแข็งของชุมชน

ที่	โครงการ	วัตถุประสงค์	เป้าหมาย (ผลผลิตของโครงการ)	งบประมาณและที่มา					ตัวชี้วัด (KPI)	ผลลัพธ์ที่คาดว่าจะได้รับ	หน่วยงาน รับผิดชอบ
				๒๕๖๑(บาท)	๒๕๖๒(บาท)	๒๕๖๓ (บาท)	๒๕๖๔(บาท)	๒๕๖๕(บาท)			
๖	ส่งเสริมและพัฒนาศักยภาพลูกเสือชาวบ้านจังหวัดนครพนม	สร้างภาวะผู้นำ สร้างความสามัคคีและดำเนินชีวิตตามหลักปรัชญาของเศรษฐกิจพอเพียง	ประชาชนทั่วไปและลูกเสือชาวบ้านจังหวัดนครพนม ไม่น้อยกว่า ๓๐๐ คน	๕๐๐,๐๐๐ (๖๐:๓๐๐,๐๐๐) (๕๙:๓๐๐,๐๐๐)	๕๐๐,๐๐๐	๕๐๐,๐๐๐	๕๐๐,๐๐๐	๕๐๐,๐๐๐	๑.ร้อยละ ๘๐ ของประชาชนพึงพอใจ ๒.ร้อยละ ๘๐ ของประชาชนเกิดความรักสามัคคี	กลุ่มเป้าหมายมีภาวะความเป็นผู้นำสามารถปฏิบัติตนเป็นแบบอย่างที่ดีให้กับคนในสังคม	กองแผนและงบประมาณ
๗	รณรงค์ต่อต้านการแพร่ระบาดของยาเสพติด	เพื่อสร้างจิตสำนึกในการป้องกันและแก้ไขปัญหายาเสพติดให้โทษ	เด็กและเยาวชนในจังหวัดนครพนม และประชาชนทั่วไปร่วมรณรงค์จำนวนไม่น้อยกว่า ๕,๐๐๐ คน	๑๐๐,๐๐๐	๑๐๐,๐๐๐	๑๐๐,๐๐๐	๑๐๐,๐๐๐	๑๐๐,๐๐๐	ร้อยละ ๘๐ ของผู้ร่วมเข้าร่วมกิจกรรมตระหนักถึงพิษภัยยาเสพติดเสพยาเสพติด	เด็ก เยาวชนและประชาชนทั่วไปเข้าใจและร่วมกันป้องกันแก้ไขปัญหายาเสพติดมากขึ้น	สำนักปลัดฯ/ กองการศึกษา
๘	ประกวดร้องเพลงลูกทุ่งไทยห่างไกลยาเสพติด TO BE NUMBER ONE	เพื่อให้เด็ก เยาวชนและประชาชนได้ใช้เวลาว่างให้เกิดประโยชน์	เด็ก เยาวชนและประชาชนในจังหวัดนครพนม ไม่น้อยกว่า ๑๐๐ คน	๕๐๐,๐๐๐	-	๕๐๐,๐๐๐	๕๐๐,๐๐๐	๕๐๐,๐๐๐	ร้อยละ ๗๐ ของผู้ร่วมเข้าร่วมกิจกรรมตระหนักถึงพิษภัยยาเสพติดเสพยาเสพติด	เด็ก เยาวชนและประชาชนทั่วไปได้ใช้เวลาว่างให้เกิดประโยชน์และห่างไกลยาเสพติด	สำนักปลัดฯ
๙	ค่ายร่อนนี้เพื่อลูกรักต้านภัยยาเสพติด TO BE NUMBER ONE	เพื่อให้เด็ก เยาวชนและผู้ด้อยโอกาส รวมทั้งประชาชนทั่วไป ได้มีเวทีแสดงออกในทางที่ถูกต้อง	เด็ก เยาวชนและผู้ด้อยโอกาสรวมทั้งประชาชนในพื้นที่จังหวัดนครพนม	๕๐๐,๐๐๐	-	๓๐๐,๐๐๐	๓๐๐,๐๐๐	๓๐๐,๐๐๐	ร้อยละ ๘๐ ของผู้ร่วมเข้าร่วมกิจกรรมตระหนักถึงพิษภัยยาเสพติดเสพยาเสพติด	เด็ก เยาวชนและประชาชนทั่วไปได้ใช้เวลาว่างให้เกิดประโยชน์และห่างไกลยาเสพติด	สำนักปลัดฯ
๑๐	ส่งเสริมและจัดกิจกรรมวันสตรีสากล	ส่งเสริมให้สตรีมีส่วนร่วมในกิจกรรมที่เป็นประโยชน์ต่อตนเอง ชุมชน และสังคม	เครือข่ายสตรีขององค์การบริหารส่วนจังหวัดนครพนม ร่วมกิจกรรม ไม่น้อยกว่า ๑,๐๐๐ คน	๓๐๐,๐๐๐	-	-	-	-	ร้อยละ ๘๐ ของผู้เข้าร่วมกิจกรรมเกิดความรักสามัคคี	สตรีมีส่วนร่วมในการดำเนินที่เป็นประโยชน์ต่อสังคมและชุมชน	สำนักปลัดฯ
๑๑	ฝึกอบรมสัมมนาเพื่อเพิ่มศักยภาพองค์กรสตรีขององค์การบริหารส่วนจังหวัดนครพนม	เพื่อเพิ่มศักยภาพแก่องค์กรสตรีสมาชิกเครือข่ายสตรี เพื่อให้เกิดความเข้มแข็ง	อบรมสัมมนาและศึกษาดูงานกลุ่มเครือข่ายสตรีองค์การบริหารส่วนจังหวัดนครพนม หรือผู้ที่เกี่ยวข้องกับงานพัฒนาสตรี	๑,๒๐๐,๐๐๐ (๖๐:๑,๒๐๐,๐๐๐) (๕๙:๑,๒๐๐,๐๐๐) (๕๘:๑,๐๐๐,๐๐๐)	๑,๒๐๐,๐๐๐	๑,๒๐๐,๐๐๐	๑,๒๐๐,๐๐๐	๑,๒๐๐,๐๐๐	๑.ร้อยละ ๘๐ ของประชาชนพึงพอใจ ๒.ร้อยละ ๘๐ ของประชาชนได้รับความรู้	พัฒนาศักยภาพและเปิดโลกทัศน์ให้กลุ่มสตรีนี้ ความรู้มาพัฒนาท้องถิ่น	สำนักปลัดฯ

๑. ยุทธศาสตร์ที่ ๒ ยุทธศาสตร์การพัฒนาด้านสังคม

๑.๓ แผนงาน สร้างความเข้มแข็งของชุมชน

ที่	โครงการ	วัตถุประสงค์	เป้าหมาย (ผลผลิตของโครงการ)	งบประมาณและที่มา					ตัวชี้วัด (KPI)	ผลลัพธ์ที่คาดว่าจะได้รับ	หน่วยงาน รับผิดชอบ
				๒๕๖๑(บาท)	๒๕๖๒(บาท)	๒๕๖๓ (บาท)	๒๕๖๔(บาท)	๒๕๖๕(บาท)			
๑๒	ฝึกอบรมพัฒนาศักยภาพปราชญ์ชาวบ้านและภูมิปัญญาท้องถิ่น	เพื่อพัฒนาศักยภาพและนำภูมิปัญญาท้องถิ่นที่มีอยู่มาใช้ให้เกิดประโยชน์ต่อสังคม	ปราชญ์ชาวบ้านในพื้นที่จังหวัดนครพนม ไม่น้อยกว่า ๑๐๐ คน ได้รับการอบรมและพัฒนา	๓๐๐,๐๐๐	-	๒๐๐,๐๐๐	๒๐๐,๐๐๐	๒๐๐,๐๐๐	๑.ร้อยละ ๘๐ ของประชาชนที่พึงพอใจ ๒.ร้อยละ ๘๐ ของประชาชนได้รับความรู้	อนุรักษ์ภูมิปัญญาท้องถิ่นให้คงอยู่สืบไป	สำนักปลัดฯ/ กองการศึกษา
๑๓	ก่อสร้างบ้านเฉลิมพระเกียรติฯ รวมทั้งการจัดพิธีสงฆ์มอบบ้าน	เพื่อช่วยเหลือสงเคราะห์ให้มีคุณภาพชีวิตที่ดีขึ้นและพัฒนาคุณภาพชีวิตของประชาชนที่มีความเดือดร้อนในเรื่องที่อยู่อาศัย	ประชาชนผู้ยากจน ยากไร้ คนพิการ ผู้ด้อยโอกาสและผู้สูงอายุ ในจังหวัดนครพนม	๑,๕๐๐,๐๐๐	-	๕๐๐,๐๐๐	๕๐๐,๐๐๐	๕๐๐,๐๐๐	๑.ร้อยละ ๘๐ ของประชาชนที่พึงพอใจ	กลุ่มเป้าหมายได้รับการดูแลและช่วยเหลือให้มีคุณภาพชีวิตที่ดีขึ้น	สำนักปลัดฯ
๑๔	ส่งเสริมพัฒนาคุณภาพและศักยภาพความสามารถของแรงงานในท้องถิ่น	ยกระดับคุณภาพแรงงานให้มีฝีมือและส่งเสริมการมีงานทำ	ฝึกอบรมพัฒนาฝีมือแรงงานตามความถนัดให้กับประชาชน	๒๐๐,๐๐๐	-	-	๑๐๐,๐๐๐	๑๐๐,๐๐๐	๑.ร้อยละ ๘๐ ของประชาชนที่พึงพอใจ ๒.ร้อยละ ๘๐ ของแรงงานที่เข้าร่วมฯ สามารถพัฒนาฝีมือให้ดีขึ้น	ประชาชนได้รับการพัฒนาและช่วยเหลือให้มีคุณภาพชีวิตที่ดี	สำนักปลัดฯ
๑๕	ส่งเสริมและพัฒนาศักยภาพผู้นำแห่งอนาคตเพื่อการพัฒนาท้องถิ่น	เพื่อสร้างองค์ความรู้และความเข้าใจในการเป็นผู้นำที่มีประสิทธิภาพสามารถขับเคลื่อนการพัฒนาท้องถิ่นในทิศทางเดียวกัน	ฝึกอบรมให้ความรู้แก่ผู้นำชุมชน ผู้นำท้องถิ่น แกนนามวลชนในพื้นที่จังหวัดนครพนม ไม่น้อยกว่า ๒๐๐ คน	๖๐๐,๐๐๐	-	-	๓๐๐,๐๐๐	๓๐๐,๐๐๐	ร้อยละ ๘๐ ของผู้เข้าอบรมได้รับความรู้และเข้าใจในการปฏิบัติงานเพิ่มมากขึ้น	ผู้เข้ารับการฝึกอบรมได้รับความรู้ความเข้าใจในการปฏิบัติงาน	สำนักปลัดฯ
๑๖	พัฒนาปรับปรุงสิ่งอำนวยความสะดวกสาธารณะภายในสำนักงานสำหรับผู้พิการตาม มติ ครม.	เพื่ออำนวยความสะดวกในการเข้ารับบริการในหน่วยงานได้อย่างสะดวกและเหมาะสม	๑.ห้องน้ำคนพิการ ๒.ทางลาดสำหรับคนพิการ ๓.ที่จอดรถสำหรับคนพิการ	๕๐๐,๐๐๐	-	-	-	-	ร้อยละ ๘๐ ของประชาชนที่พึงพอใจ	ผู้เข้ารับบริการเกิดสะดวกคล่องตัวในการใช้บริการ	สำนักปลัดฯ/ กองช่าง

๑. ยุทธศาสตร์ที่ ๒ ยุทธศาสตร์การพัฒนาด้านสังคม

๑.๓ แผนงาน สร้างความเข้มแข็งของชุมชน

ที่	โครงการ	วัตถุประสงค์	เป้าหมาย (ผลผลิตของโครงการ)	งบประมาณและที่มา					ตัวชี้วัด (KPI)	ผลลัพธ์ที่คาดว่าจะได้รับ	หน่วยงาน รับผิดชอบ
				๒๕๖๑(บาท)	๒๕๖๒(บาท)	๒๕๖๓ (บาท)	๒๕๖๔(บาท)	๒๕๖๕(บาท)			
๑๗	ฝึกอบรมอาสาพัฒนาแผ่นดิน เพื่อแก้ไขปัญหาเสพติด TO BE NUMBER ONE	เพื่อสนับสนุน/เสริมสร้างศักยภาพแกนนำในการป้องกันและแก้ไขปัญหาเสพติด	ฝึกอบรมผู้นำ/แกนนำ เด็ก เยาวชน ผู้นำชุมชน ผู้นำท้องถิ่นไม่น้อยกว่า ๒๐๐ คน	๕๐๐,๐๐๐	-	๓๐๐,๐๐๐	๓๐๐,๐๐๐	๓๐๐,๐๐๐	๑.ร้อยละ ๘๐ ไม่ติดยาเสพติด ๒.ร้อยละ ๘๐ มีความเป็นผู้นำกล้าแสดงออกในทางที่เหมาะสม	๑.ผู้เข้ารับการอบรมเข้าใจกระบวนการป้องกันและแก้ไขปัญหา ๒. ผู้เข้ารับการฝึกอบรมกล้าคิดกล้าทำ กล้าแสดงออกในสิ่งที่ดี	สำนักปลัดฯ
๑๘	โครงการพัฒนาศักยภาพและส่งเสริมการประกอบอาชีพตามแนวทางพระราชรัฐ จังหวัดนครพนม	เพื่อส่งเสริมและการแก้ปัญหาการประกอบอาชีพของประชาชนเพื่อขับเคลื่อนนโยบายรัฐบาลตามโครงการตลาดประชารัฐให้เกิดผลปฏิบัติเป็นรูปธรรม เพื่อพัฒนาศักยภาพของประชาชนและผู้ประกอบการ สามารถยกระดับการสร้างงาน สร้างอาชีพ และสร้างรายได้ เพื่อส่งเสริมสนับสนุนให้ส่วนราชการผู้บริหารจัดการตลาดประชารัฐ (CMO) สามารถให้คำแนะนำการบริหารจัดการตลาดได้อย่างมีประสิทธิภาพ	เพื่อเป็นค่าใช้จ่ายในการฝึกอบรมประชาชนผู้ประกอบการส่วนราชการ และผู้บริหารจัดการตลาดประชารัฐ (CMO) รวมทั้งประชาชนทั่วไป จำนวน ๑๐๐ คน	๑๕๐,๐๐๐	-	๑๕๐,๐๐๐	๑๕๐,๐๐๐	๑๕๐,๐๐๐	ร้อยละ ๘๐ ของประชาชนพึงพอใจ	ประชาชนในพื้นที่มีการ ขยับเขยื้อนนโยบายรัฐบาลตามโครงการตลาดประชารัฐให้เกิดผลการปฏิบัติเป็นรูปธรรมพัฒนาศักยภาพของประชาชนและผู้ประกอบการสามารถยกระดับการสร้างงาน สร้างอาชีพและรายได้มากขึ้น	สำนักปลัดฯ
๑๙	โครงการพัฒนาศักยภาพและส่งเสริมองค์ความรู้ให้แก่เด็กและเยาวชน	เพื่อพัฒนาศักยภาพและเสริมสร้างองค์ความรู้ให้แก่เด็กและเยาวชนเสริมสร้างภาวะผู้นำ สร้างองค์ความรู้ด้านคุณธรรมจริยธรรมทักษะการบริหารองค์กร และความรู้ด้านอื่น ๆ ที่เกี่ยวข้องให้เด็กและเยาวชนสามารถเจริญเติบโตเป็นผู้ใหญ่ที่มีคุณภาพในอนาคต	เพื่อเป็นค่าใช้จ่ายในการฝึกอบรมให้ความรู้แก่เด็กและเยาวชนในพื้นที่จังหวัดนครพนม จำนวน ๑๐๐ คน	-	-	๑๐๐,๐๐๐	๑๐๐,๐๐๐	๑๐๐,๐๐๐	ร้อยละ ๘๐ ได้รับความพึงพอใจจากผู้เข้าอบรม	เพื่อเสริมสร้างความรู้ให้แก่ เด็ก เยาวชน และเสริมสร้างภาวะผู้นำให้กับเด็กและเยาวชน	สำนักปลัด อบจ.

๑. ยุทธศาสตร์ที่ ๒ ยุทธศาสตร์การพัฒนาด้านสังคม

๑.๓ แผนงาน สร้างความเข้มแข็งของชุมชน

ที่	โครงการ	วัตถุประสงค์	เป้าหมาย (ผลผลิตของโครงการ)	งบประมาณและที่มา					ตัวชี้วัด (KPI)	ผลลัพธ์ที่คาดว่าจะได้รับ	หน่วยงาน รับผิดชอบ
				๒๕๖๑(บาท)	๒๕๖๒(บาท)	๒๕๖๓ (บาท)	๒๕๖๔(บาท)	๒๕๖๕(บาท)			
๒๐	โครงการจิตอาสาเพื่อการพัฒนาสำนึกกับชีวิตบนวิถีความพอเพียงเพื่อประโยชน์และความสุขของประชาชน	เพื่อเฉลิมพระเกียรติสมเด็จพระเจ้าอยู่หัวฯ เพื่อสืบสาน รักษา ต่อยอดสร้างสุข ปวงประชาพัฒนาพื้นที่ตามแนวพระราชดำริและพระราชปณิธานของพระบาทสมเด็จพระปรมินทรมหาภูมิพลอดุลยเดช บรมนาถบพิตร	เพื่อเป็นค่าใช้จ่ายในการฝึกอบรมพัฒนาศักยภาพประชาชนในพื้นที่เป้าหมายรวมทั้งค่าใช้จ่ายในการจัดงานและกิจกรรมที่เกี่ยวข้องตามโครงการ จำนวนไม่น้อยกว่า ๒๐๐ คน	๒๐๐,๐๐๐	๒๐๐,๐๐๐	๒๐๐,๐๐๐	๒๐๐,๐๐๐	๒๐๐,๐๐๐	ร้อยละ ๘๐ ประชาชนได้รับความพึงพอใจ	พื้นที่ที่พัฒนามีความเจริญและประชาชนมีคุณภาพชีวิตที่ดีขึ้น ประชาชนได้สืบสานพระราชปณิธานพระบาทสมเด็จพระปรมินทรมหาภูมิพลอดุลยเดช	สำนักปลัด อบจ.
๒๑	ส่งเสริมการมีส่วนร่วมในการพัฒนาท้องถิ่นขององค์การบริหารส่วนจังหวัดนครพนม (Clinic Center)	๑.ส่งเสริมสนับสนุนและแก้ไขปัญหาการประกอบอาชีพ การค้า การลงทุน ๒. เสริมสร้างความสามัคคีให้กับประชาชนในท้องถิ่น ๓.ส่งเสริมสนับสนุนการจัดการศึกษาทั้งในและนอกระบบ ๔. ส่งเสริมและพัฒนาการท่องเที่ยว ๕. ส่งเสริมกิจกรรมอันเป็นสาธารณประโยชน์ที่อยู่ในอำนาจหน้าที่ขององค์การบริหารส่วนจังหวัด	๑. ฝึกอบรมและส่งเสริมอาชีพให้กับประชาชนในจังหวัดนครพนม ๒. จัดกิจกรรมส่งเสริมการค้าการลงทุน ในจังหวัดนครพนม ๓. จัดกิจกรรมเสริมสร้างความสามัคคีให้กับท้องถิ่น ๔. จัดกิจกรรมอันเป็นสาธารณประโยชน์ซึ่งอยู่ในอำนาจหน้าที่ขององค์การบริหารส่วนจังหวัด	-	๕,๐๐๐,๐๐๐	๕,๐๐๐,๐๐๐	๕,๐๐๐,๐๐๐		๑. ร้อยละ ๘๐ ของประชาชนมีความรู้ ความเข้าใจในการส่งเสริมอาชีพ ๒. ร้อยละ ๘๐ ของจังหวัดนครพนมได้รับการส่งเสริมการค้า การลงทุน ๓. ร้อยละ ๘๐ ของกิจกรรมสามารถเห็นผลอย่างเป็นรูปธรรม ๔. ร้อยละ ๘๐ ของประชาชนเกิดความพึงพอใจ	๑. เกิดการสร้างงานสร้างอาชีพเพิ่มมากขึ้น ๒. เศรษฐกิจของจังหวัดนครพนมดีขึ้น ๓. เกิดความรักสามัคคีในท้องถิ่น ๔.เกิดการร่วมคิด ร่วมทำร่วมพัฒนาท้องถิ่น ๕. ทุกภาคส่วนมีส่วนร่วมในการพัฒนาท้องถิ่นและเกิดประโยชน์กับประชาชน ชุมชน สังคม อย่างเป็นรูปธรรม	กองแผนและงบประมาณ
๒๒	โครงการพัฒนาศักยภาพและส่งเสริมการประกอบอาชีพตามแนวทางประชารัฐจังหวัดนครพนม	๑.เพื่อส่งเสริมและแก้ไขปัญหาการประกอบอาชีพของประชาชนเพื่อขับเคลื่อน	เพื่อเป็นค่าใช้จ่ายในการฝึกอบรมประชาชนผู้ประกอบการส่วนราชการ และผู้บริหาร	-	๑๕๐,๐๐๐	-	-	-	ร้อยละ ๘๐ ได้รับความพึงพอใจจากประชาชน	ประชาชนในพื้นที่มีการ ขับเคลื่อนนโยบายรัฐบาลตาม	สำนักปลัด อบจ.



๑. ยุทธศาสตร์ที่ ๒ ยุทธศาสตร์การพัฒนาด้านสังคม

๑.๓ แผนงาน สร้างความเข้มแข็งของชุมชน

ที่	โครงการ	วัตถุประสงค์	เป้าหมาย (ผลผลิตของโครงการ)	งบประมาณและที่มา					ตัวชี้วัด (KPI)	ผลลัพธ์ที่คาดว่าจะได้รับ	หน่วยงาน รับผิดชอบ
				๒๕๖๑(บาท)	๒๕๖๒(บาท)	๒๕๖๓ (บาท)	๒๕๖๔(บาท)	๒๕๖๕(บาท)			
		นโยบายรัฐบาลตามโครงการ ตลาดประชารัฐให้เกิดผลปฏิบัติ เป็นรูปธรรม ๒. ศักยภาพของประชาชนและ ผู้ประกอบการสามารถยกระดับ การสร้างงานสร้างอาชีพและ สร้างรายได้ ๓. เพื่อส่งเสริมสนับสนุนให้ ส่วนราชการผู้บริหารจัดการ ตลาดประชารัฐ(CMO) สามารถให้ คำแนะนำการบริหารจัดการตลาด ได้อย่างมีประสิทธิภาพ	จัดการตลาด ประชารัฐ (CMO) รวมทั้งประชาชนทั่วไป จำนวน ๔๐๐ คน						ตัวชี้วัด (KPI)	โครงการตลาดประชารัฐ ให้เกิดผลการปฏิบัติ เป็นรูปธรรมพัฒนา ศักยภาพของประชาชน และผู้ประกอบการ สามารถยกระดับการ สร้างงาน สร้างอาชีพ และรายได้มากขึ้น	
๒๓	โครงการพัฒนาศักยภาพ และส่งเสริมองค์ความรู้ ให้แก่เด็กและเยาวชน	เพื่อพัฒนาศักยภาพและ เสริมสร้างองค์ความรู้ให้แก่เด็ก และเยาวชนเสริมสร้างภาวะ ผู้นำ สร้างองค์ความรู้ด้าน คุณธรรมจริยธรรมทักษะ การบริหารองค์กร และความรู้ ด้านอื่น ๆ ที่เกี่ยวข้องให้เด็ก และเยาวชนสามารถเจริญ เติบโตเป็นผู้ใหญ่ ที่มีคุณภาพในอนาคต	เพื่อเป็นค่าใช้จ่ายในการ ฝึกอบรมให้ความรู้แก่เด็ก และเยาวชนในพื้นที่จังหวัด นครพนม จำนวน ๑๐๐ คน	-	๑๐๐,๐๐๐	-	-	-	ร้อยละ ๘๐ ได้รับความ พึงพอใจจาก ผู้เข้าอบรม	เพื่อเสริมสร้างความรู้ ให้แก่ เด็ก เยาวชน และเสริมสร้างภาวะ ผู้นำให้กับเด็กและเยาวชน	สำนักปลัด อบจ.

๑. ยุทธศาสตร์ที่ ๒ ยุทธศาสตร์การพัฒนาด้านสังคม

๑.๓ แผนงาน สร้างความเข้มแข็งของชุมชน

ที่	โครงการ	วัตถุประสงค์	เป้าหมาย (ผลผลิตของโครงการ)	งบประมาณและที่มา					ตัวชี้วัด (KPI)	ผลลัพธ์ที่คาดว่าจะได้รับ	หน่วยงาน รับผิดชอบ
				๒๕๖๑(บาท)	๒๕๖๒(บาท)	๒๕๖๓ (บาท)	๒๕๖๔(บาท)	๒๕๖๕(บาท)			
๒๔	โครงการจิตอาสาเพื่อ การพัฒนาถิ่นน้ำกับชีวิต บนวิถีความพอเพียง เพื่อประโยชน์และ ความสุขของประชาชน	เพื่อเฉลิมพระเกียรติสมเด็จพระเจ้าอยู่หัวฯ เพื่อสืบสาน รักษา ต่อยอดสร้างสุข ปวงประชาพัฒนาพื้นที่ ตามแนวพระราชดำริและ พระราชปณิธานของพระบาท สมเด็จพระปรมินทรมหาภูมิพล อดุลยเดช บรมนาถบพิตร	เพื่อเป็นค่าใช้จ่ายในการ ฝึกอบรมพัฒนาศักยภาพ ประชาชนในพื้นที่เป้าหมาย รวมทั้งค่าใช้จ่ายในการจัดงาน และกิจกรรมที่เกี่ยวข้อง ตามโครงการ จำนวน ไม่น้อยกว่า ๒๐๐ คน	๒๐๐,๐๐๐	-	-	-	-	ร้อยละ ๘๐ ประชาชนได้รับ ความพึงพอใจ	พื้นที่ที่พัฒนามีความ เจริญและประชาชน มีคุณภาพชีวิตที่ดีขึ้น ประชาชนได้สืบสาน พระราชปณิธาน พระบาทสมเด็จพระ พระปรมินทรมหา ภูมิพลอดุลยเดช บรมนาถบพิตร	สำนักปลัด อบจ.
๒๕	แข่งขันกีฬา "ฟุตบอล อบจ. นครพนม ด้านกีฬาสเปซติด TO BE NUMBER ONE"	เพื่อส่งเสริมกีฬาในท้องถิ่น จังหวัดนครพนมให้มี ความสามัคคี ใช้เวลาว่างให้เป็น ประโยชน์ ยกกระดับมาตรฐาน กีฬาในท้องถิ่นให้สูงขึ้น และให้ ประชาชนมีสุขภาพทั้งกายและ ใจที่ดีและแข็งแรง	เด็กนักเรียน เยาวชน และ ประชาชนทั่วไปในเขตจังหวัด นครพนม	-	๒๐๐,๐๐๐	๒๐๐,๐๐๐	๒๐๐,๐๐๐	จำนวนผู้เข้าร่วม โครงการฯ	เด็กนักเรียน เยาวชน และประชาชนทั่วไป สุขภาพอนามัยสมบูรณ์ แข็งแรง บรมนาถบพิตร	กอง การศึกษาฯ	
๒๖	บูรณาการความร่วมมือในการแก้ไข ปัญหาและส่งเสริมการมีส่วนร่วม ในการพัฒนาท้องถิ่น ศูนย์ Clinic Center ขององค์การ บริหารส่วนจังหวัดนครพนม	๑.ส่งเสริมสนับสนุนและแก้ไขปัญหา การประกอบอาชีพ การค้า การลงทุน ในท้องถิ่นให้มั่นคงและยั่งยืน เพื่อลดปัญหาการเคลื่อนย้ายแรงงาน ๒.ส่งเสริมสนับสนุนและแก้ไขปัญหา	๑.กิจกรรมฝึกอบรมการเพิ่มศักยภาพ ด้านการเกษตร ไร่นาสวนผสม ตามปรัชญาเศรษฐกิจพอเพียง ๒.กิจกรรม "ฝึกอบรมเชิงปฏิบัติการ เพิ่มศักยภาพ การสร้างงาน	๕,๐๐๐,๐๐๐	๕,๐๐๐,๐๐๐	๕,๐๐๐,๐๐๐	๕,๐๐๐,๐๐๐	๕,๐๐๐,๐๐๐	๑. ร้อยละ ๘๐ ของประชาชน มีความรู้ความเข้าใจ ในการส่งเสริมอาชีพ ๒. ร้อยละ ๘๐ ของ	๑.การประกอบอาชีพของ ประชาชนในท้องถิ่นมี ความมั่นคงและลดปัญหา การเคลื่อนย้ายแรงงาน ๒.ประชาชนได้รับการบริการ	กองแผน และงบประมาณ

๑. ยุทธศาสตร์ที่ ๒ ยุทธศาสตร์การพัฒนาด้านสังคม

๑.๓ แผนงาน สร้างความเข้มแข็งของชุมชน

ที่	โครงการ	วัตถุประสงค์	เป้าหมาย (ผลผลิตของโครงการ)	งบประมาณและที่มา					ตัวชี้วัด (KPI)	ผลลัพธ์ที่คาดว่าจะได้รับ	หน่วยงาน รับผิดชอบ
				๒๕๖๑(บาท)	๒๕๖๒(บาท)	๒๕๖๓ (บาท)	๒๕๖๔(บาท)	๒๕๖๕(บาท)			
		ด้านสาธารณูปโภคสาธารณูปการ และสิ่งแวดล้อมอย่างเป็นระบบ ๓.สนับสนุนการป้องกันและแก้ไข ปัญหาด้านสาธารณสุข ๔.เสริมสร้างความสามัคคีให้กับชุมชน ในท้องถิ่น และส่งเสริมกิจกรรม อันเป็นสาธารณประโยชน์ ๕.ส่งเสริมศิลปวัฒนธรรมจารีต ประเพณีภูมิปัญญาท้องถิ่น ตลอดจนการ เสริมสร้างคุณธรรม จริยธรรมศีลธรรม อันดีในสังคม และการทำนุบำรุง พระพุทธศาสนาทุกรูปแบบ ๖.ส่งเสริมสนับสนุนการจัดการศึกษา ทั้งใน นอกระบบและการศึกษา ตามอัธยาศัย ๗.ส่งเสริมสนับสนุนด้านการศึกษา พยาบาล การสาธารณสุข การบำบัด รักษาโรค และการสังคม -สงเคราะห์ ๘.ส่งเสริมและพัฒนาศักยภาพ ด้านการท่องเที่ยว ๙.เสริมสร้างความมั่นคงของชาติและ ป้องกันกระทำที่ไม่ชอบด้วย	สร้างอาชีพให้กับประชาชน" ๓. กิจกรรม "ฝึกอบรมเชิงปฏิบัติการ และศึกษา'ตุงานโครงการตามพระราช ดำริของพระบาทสมเด็จพระปรมินทร มหาภูมิพลอดุลยเดช "รัชกาลที่ ๙" ๔.กิจกรรมส่งเสริมคุณธรรมจริยธรรม และศีลธรรม กับการพัฒนาสังคม ๕.กิจกรรมฝึกอบรมการจัดการ ทรัพยากรธรรมชาติและสิ่งแวดล้อม การจัดการขยะรีไซเคิล การกำจัด ขยะมีพิษ และมลพิษต่างๆ ๖.กิจกรรมฝึกอบรมเชิงปฏิบัติการ เพื่อการผลิตสินค้าด้านการเกษตร ให้ได้มาตรฐาน และการจัดการด้าน การตลาดและบรรจุภัณฑ์ ๗. โครงการอื่นใดที่อยู่ในอำนาจ หน้าที่ขององค์การบริหารส่วนจังหวัด และนโยบายของนายกองคการบริหาร ส่วนจังหวัดนครพนมในการแก้ไข ปัญหาความเดือดร้อนของประชาชน ในจังหวัดนครพนม						จังหวัดนครพนม ได้รับการส่งเสริม การค้า การลงทุน ๓. ร้อยละ ๘๐ ของกิจกรรมสามารถ เห็นผลอย่างเป็น รูปธรรม ๔. ร้อยละ ๘๐ ของประชาชนเกิด ความพึงพอใจ	ด้านสาธารณูปโภค สาธารณูปการและสิ่งแวดล้อม อย่างทั่วถึงและเป็นระบบ ๓.เสริมสร้างความสามัคคี ในท้องถิ่น ๔.ส่งเสริมการบูรณาการด้าน การอนุรักษ์ฟื้นฟูชนบทธรรมนิยม ประเพณี ศิลปวัฒนธรรม ภูมิปัญญาท้องถิ่นอย่างเป็น รูปธรรม ๕.ส่งเสริมการมีส่วนร่วมใน การพัฒนาท้องถิ่น ๖.ประชาชนได้รับการจัด บริการสาธารณะในด้านต่างๆ อย่างทั่วถึงและมีประสิทธิภาพ ๗.ส่งเสริมให้เกิดเครือข่าย ความร่วมมือในการแก้ไขปัญหา ความเดือดร้อนให้แก่ประชาชน อย่างเป็นระบบไม่ซ้ำซ้อน ๘.ส่งเสริมให้เกิดความเข้มแข็ง ที่จะพัฒนาตนเองของประชาชน	

๑. ยุทธศาสตร์ที่ ๒ ยุทธศาสตร์การพัฒนาด้านสังคม

๑.๓ แผนงาน สร้างความเข้มแข็งของชุมชน

ที่	โครงการ	วัตถุประสงค์	เป้าหมาย (ผลผลิตของโครงการ)	งบประมาณและที่มา					ตัวชี้วัด (KPI)	ผลลัพธ์ที่คาดว่าจะได้รับ	หน่วยงาน รับผิดชอบ
				๒๕๖๑(บาท)	๒๕๖๒(บาท)	๒๕๖๓ (บาท)	๒๕๖๔(บาท)	๒๕๖๕(บาท)			
		กฎหมายซึ่งอาจส่งผลกระทบต่อ ความเสียหายในชีวิตและทรัพย์สิน ของประชาชนตลอดจนตำรวจไว้ซึ่ง ความสงบเรียบร้อยของบ้านเมือง ตามที่กฎหมายกำหนด ๑๐.ช่วยเหลือแก้ไขปัญหาความ เดือดร้อนของประชาชนโดยบูรณาการ ความร่วมมือกับองค์กรปกครอง ส่วนท้องถิ่นอื่น องค์กรภาคเอกชน และส่วนที่เกี่ยวข้องทุกภาคส่วน								ในท้องถิ่นอย่างเป็นรูปธรรม ๙.ประชาชนมีคุณภาพชีวิตที่ดี และสร้างภูมิคุ้มกันใ การดำรงชีวิตได้อย่างยั่งยืน	
รวม	รวม ๒๖ โครงการ			๑๔,๖๕๐,๐๐๐	#VALUE!	๑๕,๑๕๐,๐๐๐	๑๕,๕๕๐,๐๐๐	๑๐,๓๕๐,๐๐๐			

๑. ยุทธศาสตร์ที่ ๒ ยุทธศาสตร์การพัฒนาด้านสังคม

๑.๔ แผนงาน การรักษาความสงบภายใน

ที่	โครงการ	วัตถุประสงค์	เป้าหมาย (ผลผลิตของโครงการ)	งบประมาณและที่มา					ตัวชี้วัด (KPI)	ผลลัพธ์ที่คาดว่าจะได้รับ	หน่วยงาน รับผิดชอบ
				๒๕๖๑(บาท)	๒๕๖๒ (บาท)	๒๕๖๓ (บาท)	๒๕๖๔(บาท)	๒๕๖๕(บาท)			
๑	รณรงค์ให้ความรู้ด้านการป้องกันและบรรเทาสาธารณภัยในสถานศึกษา	เพื่อสร้างความปลอดภัยในการดำรงชีวิตให้แก่ประชาชน รวมทั้งรวมทั้งการแก้ไขปัญหสาธารณภัย	ประชาชนในจังหวัดนครพนม ไม่น้อยกว่า ๑๐๐ คน	๒๐๐,๐๐๐	๒๐๐,๐๐๐	๒๐๐,๐๐๐	๒๐๐,๐๐๐	-	๑. ร้อยละ ๘๐ ของประชาชน ได้รับความรู้	ประชาชนมีความปลอดภัย ในการดำรงชีวิต	กองช่าง
๒	ฝึกอบรมให้ความรู้ด้านการป้องกันและระวังอัคคีภัย	เพื่อเพิ่มพูนความรู้และทักษะเบื้องต้นในการรักษาความปลอดภัยในชีวิตและทรัพย์สิน	ประชาชนในจังหวัดนครพนม ไม่น้อยกว่า ๑๐๐ คน	๑๐๐,๐๐๐	๑๐๐,๐๐๐	๑๐๐,๐๐๐	๑๐๐,๐๐๐	-	๒.ร้อยละ ๘๐ ประชาชนมีทักษะป้องกันอุบัติเหตุ	ประชาชนมีความปลอดภัย ในการดำรงชีวิต	กองช่าง
๓	การช่วยเหลือผู้ประสบภัยทางธรรมชาติ(ภัยแล้งและน้ำท่วม)	เพื่อสร้างความปลอดภัยในการดำรงชีวิตให้แก่ประชาชน รวมทั้งการแก้ไขปัญหสาธารณภัย	ประชาชนในจังหวัดนครพนม	๑,๕๐๐,๐๐๐	๑,๕๐๐,๐๐๐	๑,๕๐๐,๐๐๐	๑,๕๐๐,๐๐๐	-	อุบัติเหตุ ๓.ร้อยละ ๘๐ ประชาชนได้รับ	ประชาชนมีความปลอดภัย ในการดำรงชีวิต	กองช่าง
๔	การป้องกันและบรรเทาสาธารณภัย	เพื่อสร้างความปลอดภัยในการดำรงชีวิตให้แก่ประชาชนรวมทั้งการแก้ไขปัญหสาธารณภัย	ประชาชนในจังหวัดนครพนม	๑,๐๐๐,๐๐๐	๑,๐๐๐,๐๐๐	๑,๐๐๐,๐๐๐	๑,๐๐๐,๐๐๐	-	การช่วยเหลืออย่างถูกวิธี	ประชาชนมีความปลอดภัย ในการดำรงชีวิต	กองช่าง
๕	ช่วยเหลือผู้ประสบภัยทางธรรมชาติ	แก้ไขปัญหา และบำบัดความเดือดร้อนของประชาชนที่ประสบสาธารณภัยหรือภัยพิบัติต่างๆ	ประชาชนในจังหวัดนครพนม	๙,๕๐๐,๐๐๐	-	-	-	-	๑. ร้อยละ ๘๐ ของประชาชน ได้รับการช่วยเหลือและแก้ปัญหาอย่างทันที่ ๒. ร้อยละ ๘๐ ของประชาชน เกิดความพึงพอใจในการปฏิบัติงาน	ประชาชนมีความปลอดภัย ในการดำรงชีวิต	กองช่าง
๖	ติดตั้งเครื่องหมายจราจรและสิ่งอำนวยความสะดวกบนท้องถนนที่อยู่ในความรับผิดชอบขององค์การบริหารส่วนจังหวัดนครพนม	เพื่อสร้างความปลอดภัยในการดำรงชีวิตให้แก่ประชาชน	ติดตั้งเครื่องหมายจราจรและสิ่งอำนวยความสะดวกบนท้องถนนที่อยู่ในความรับผิดชอบขององค์การบริหารส่วนจังหวัดนครพนม	-	๒,๐๐๐,๐๐๐	๒,๐๐๐,๐๐๐	๒,๐๐๐,๐๐๐	-	จำนวนเครื่องหมายจราจรที่ติดตั้ง	ประชาชนเดินทางสัญจรปลอดภัย	กองช่าง
๗	บริหารจัดการของเสียอันตรายชุมชนจังหวัดนครพนมแบบครบวงจรมุ่งสู่เมืองสิ่งแวดล้อมอย่างยั่งยืน	๑.เพื่อให้บริการในการเก็บขนและนำของเสียอันตรายชุมชนไปกำจัดอย่างถูกหลักสุขาภิบาล ๒.เพื่อลดปริมาณสารพิษที่ปนเปื้อนสู่สิ่งแวดล้อมที่เกิดจากของเสียอันตรายชุมชน	องค์กรปกครองส่วนท้องถิ่น ส่วนราชการ สถานศึกษา และภาคีเครือข่ายในพื้นที่จังหวัดนครพนม	-	๕๐๐,๐๐๐	๕๐๐,๐๐๐	๕๐๐,๐๐๐	-	ร้อยละของขยะปนเปื้อนที่ลดลง	สามารถลดปริมาณสารพิษในชุมชน	กองช่าง

๑. ยุทธศาสตร์ที่ ๒ ยุทธศาสตร์การพัฒนาด้านสังคม

๑.๔ แผนงาน การรักษาความสงบภายใน

ที่	โครงการ	วัตถุประสงค์	เป้าหมาย (ผลผลิตของโครงการ)	งบประมาณและที่มา					ตัวชี้วัด (KPI)	ผลลัพธ์ที่คาดว่าจะได้รับ	หน่วยงาน รับผิดชอบ
				๒๕๖๑(บาท)	๒๕๖๒ (บาท)	๒๕๖๓ (บาท)	๒๕๖๔(บาท)	๒๕๖๕(บาท)			
๘	ป้องกันและบรรเทาสาธารณภัย	เพื่อสร้างความปลอดภัยในการดำรงชีวิตให้แก่ประชาชน การแก้ไขปัญหาสาธารณภัย	ประชาชนในจังหวัดนครพนม ทั้ง ๑๒ อำเภอ	-	๓,๔๕๐,๐๐๐	๓,๔๕๐,๐๐๐	๓,๔๕๐,๐๐๐	-	จำนวนครั้งที่ให้การสนับสนุนช่วยเหลือประชาชนในอำเภอของจังหวัดนครพนม	สามารถช่วยเหลือประชาชนได้มากที่สุดครอบคลุมเขตพื้นที่จังหวัดนครพนม	
๙	อบรมและให้ความรู้ด้านการป้องกันสาธารณภัยและสิ่งแวดล้อมในสถานศึกษา	เพื่อสร้างความปลอดภัยในการดำรงชีวิตให้แก่นักเรียน	นักเรียนในสถานศึกษาจังหวัดนครพนม ไม่น้อยกว่า ๑๐๐ คน	-	๓๐๐,๐๐๐	๓๐๐,๐๐๐	๓๐๐,๐๐๐	-	๑. ร้อยละ ๘๐ นักเรียนที่ได้รับความรู้	นักเรียนมีความปลอดภัยในการดำรงชีวิต	กองช่าง
๑๐	อบรมให้ความรู้การว่ายน้ำเพื่อชีวิต	เพื่อเสริมสร้างความปลอดภัยและลดอัตราการเสียชีวิตของเด็กและเยาวชนในพื้นที่จังหวัดนครพนม	เด็กนักเรียนและเยาวชนในพื้นที่จังหวัดนครพนม	-	-	๓๐๐,๐๐๐	๓๐๐,๐๐๐	-	ร้อยละ ๘๐ ของผู้เข้ารับการอบรม เข้าใจตามหลักการว่ายน้ำเบื้องต้น	เด็กนักเรียนและเยาวชนในพื้นที่ตระหนักรู้ในการว่ายน้ำเพื่อเอาชีวิตรอด การช่วยเหลือผู้ประสบเหตุจากการจมน้ำ	
	รวม ๑๐ โครงการ			๑๒,๓๐๐,๐๐๐	๙,๐๕๐,๐๐๐	๙,๓๕๐,๐๐๐	๙,๓๕๐,๐๐๐	-			

๑ ยุทธศาสตร์ที่ ๒ ยุทธศาสตร์การพัฒนาด้านสังคม

๑.๕ แผนงาน สาธารณสุข

ที่	โครงการ	วัตถุประสงค์	เป้าหมาย (ผลผลิตของโครงการ)	งบประมาณและที่มา					ตัวชี้วัด (KPI)	ผลลัพธ์ที่คาดว่าจะได้รับ	หน่วยงาน รับผิดชอบ
				๒๕๖๑(บาท)	๒๕๖๒(บาท)	๒๕๖๓ (บาท)	๒๕๖๔(บาท)	๒๕๖๕(บาท)			
๑	จัดหารถฉุกเฉิน EMS ให้ครอบคลุมทุกอำเภอ	เพื่อส่งต่อผู้ป่วยเข้ารับการรักษา	๑๕ คัน	๘,๖๗๖,๐๐๐	-	-	-	-	ร้อยละ ๘๐ ของผู้เสียชีวิตลดน้อยลง	ประชาชนได้รับการอย่างทั่วถึง	สำนักปลัดฯ/ กองพัสดุฯ
๒	อบรมปรับเปลี่ยนพฤติกรรมผู้เสพ/ผู้ติดยาเสพติด	เพื่อสร้างแนวคิดและปรับเปลี่ยนพฤติกรรมให้กับผู้เสพและผู้ติดยาเสพติด	ผู้เสพและผู้ติดยาเสพติดในจังหวัดนครพนมไม่น้อยกว่า ๑๐๐ คน เข้ารับการอบรมเพื่อปรับเปลี่ยนพฤติกรรม	๓๐๐,๐๐๐	๓๐๐,๐๐๐	๕๐๐,๐๐๐	๕๐๐,๐๐๐	๕๐๐,๐๐๐	ร้อยละ ๘๐ ของประชาชนพึงพอใจ	กลุ่มเป้าหมายปรับเปลี่ยนพฤติกรรมไปในทางที่เหมาะสมและอยู่ในสังคมได้อย่างมีความสุข	สำนักปลัดฯ
๓	ส่งเสริมและพัฒนาศักยภาพการปฏิบัติงานของ อสม. ในการทำหน้าที่ส่งเสริมสุขภาพอนามัยแก่ประชาชน	เพื่อเพิ่มศักยภาพการปฏิบัติงานให้กับบุคลากรด้านสาธารณสุข	ฝึกอบรมสมัชชาสมาชิก อสม. เพื่อเพิ่มศักยภาพการปฏิบัติงานไม่น้อยกว่า ๓,๐๐๐ คน	๑,๒๐๐,๐๐๐ (๖๐:๑,๒๐๐,๐๐๐) (๕๙:๑,๒๐๐,๐๐๐)	๑,๕๐๐,๐๐๐ (๖๑:๑,๒๐๐,๐๐๐)	๑,๒๐๐,๐๐๐ (๖๒:๑,๒๐๐,๐๐๐)	๑,๒๐๐,๐๐๐	๑,๒๐๐,๐๐๐	ร้อยละ ๘๐ ของประชาชนมีความรู้ในการรักษาสุขภาพ	สมาชิก อสม. มีความรู้ความเข้าใจในการดูแลสุขภาพของประชาชน	สำนักปลัดฯ
๔	ป้องกันการแพร่ระบาดของโรคติดต่อและโรคไม่ติดต่อ	เพื่อป้องกันและแก้ไขปัญหาการแพร่ระบาดของโรคติดต่อและโรคไม่ติดต่อ	๑. บุคลากรความร่วมมือกับหน่วยงานที่เกี่ยวข้องในการป้องกันและแก้ไขปัญหาการแพร่ระบาดของโรคติดต่อและโรคไม่ติดต่อ เช่น จัดหาวัสดุอุปกรณ์ เวชภัณฑ์ หรือวัสดุอื่นๆ ที่เกี่ยวข้องกับการป้องกันและแก้ไขปัญหา ๒. ฝึกอบรมให้ความรู้แก่ประชาชนและเจ้าหน้าที่ปฏิบัติงาน ๓. รณรงค์หรือจัดนิทรรศการหรือกิจกรรมอื่นๆ ที่เกี่ยวข้องกับการป้องกันและแก้ไขปัญหา	๑,๐๐๐,๐๐๐	๑๒,๐๐๐,๐๐๐	๕,๐๐๐,๐๐๐	๕,๐๐๐,๐๐๐	๕,๐๐๐,๐๐๐	๑. ร้อยละ ๘๐ ของประชาชนพึงพอใจ ๒. ร้อยละ ๘๐ ของประชาชนมีความรู้ในการป้องกันโรคฯ	สามารถป้องกันการแพร่ระบาดของโรคที่เป็นอันตรายต่อคนและสัตว์ในพื้นที่จังหวัดนครพนม	สำนักปลัดฯ/ กองพัสดุฯ
๕	ฝึกอบรม สัมมนาและศึกษาดูงานด้านการแพทย์พื้นบ้าน และแพทย์แผนไทย	ส่งเสริมและพัฒนาองค์ความรู้ในการดูแลสุขภาพแบบวิถีไทย	ให้ความรู้ด้านการแพทย์แผนไทย ไม่น้อยกว่า ๑๐๐ คน	๒๐๐,๐๐๐	๑,๐๐๐,๐๐๐	๕๐๐,๐๐๐	๕๐๐,๐๐๐	๕๐๐,๐๐๐	ร้อยละ ๘๐ ของประชาชนมีความรู้ในการรักษาสุขภาพแบบวิถีไทย	ประชาชนได้รับการอย่างทั่วถึง	สำนักปลัดฯ
๖	ส่งเสริมและพัฒนาระบบการแพทย์ฉุกเฉิน(EMS)	บริการจัดการระบบการแพทย์ฉุกเฉินให้ครอบคลุมทุกพื้นที่	ประชาชนในจังหวัดนครพนมไม่น้อยกว่า ๕๐ คน	๑,๐๐๐,๐๐๐	-	-	-	-	๑. ร้อยละ ๘๐ ของประชาชนพึงพอใจ	ประชาชนได้รับการอย่างทั่วถึง	สำนักปลัดฯ

๑.๕ แผนงาน สาธารณสุข

ที่	โครงการ	วัตถุประสงค์	เป้าหมาย (ผลผลิตของโครงการ)	งบประมาณและที่มา					ตัวชี้วัด (KPI)	ผลลัพธ์ที่คาดว่าจะได้รับ	หน่วยงาน รับผิดชอบ
				๒๕๖๑(บาท)	๒๕๖๒(บาท)	๒๕๖๓ (บาท)	๒๕๖๔(บาท)	๒๕๖๕(บาท)			
๗	โครงการส่งเสริมสุขภาพและการออกกำลังกายป้องกันโรค	เพื่อให้บุคลากรและประชาชนทั่วไปมีพละกำลังที่สมบูรณ์แข็งแรง เพื่อสร้างภูมิคุ้มกันให้กับสุขภาพร่างกายของบุคลากรและประชาชน เพื่อป้องกันและบำบัดรักษาโรคต่างๆ ให้แก่ผู้เข้าร่วมกิจกรรม และป้องกันปัญหา ยาเสพติด เพื่อส่งเสริมให้บุคลากรและประชาชน ใส่ใจดูแลสุขภาพของตนเองมากขึ้น	จัดกิจกรรมส่งเสริมสุขภาพกาย จิต และการออกกำลังกาย รวมทั้ง จัดท้าวสดดูแอนด์เพื่อส่งเสริมการออกกำลังกายให้แก่บุคลากร องค์การบริหารส่วนจังหวัด นครพนม เด็ก เยาวชน และประชาชนทั่วไปในพื้นที่จังหวัด นครพนม โดยมีผู้เข้าร่วมโครงการ/ กิจกรรมตลอดปี ไม่น้อยกว่า ๒,๐๐๐ คน	๑๐๐,๐๐๐	-	๒๐๐,๐๐๐	๒๐๐,๐๐๐	๒๐๐,๐๐๐	๑.ร้อยละ ๘๐ ของประชาชนพึงพอใจ ๒. ร้อยละ ๘๐ ของประชาชน ใส่ใจสุขภาพ	ทำให้บุคลากรในองค์การบริหารส่วนจังหวัดนครพนม และประชาชนมีสุขภาพร่างกายแข็งแรง	สำนักปลัดฯ
๘	ป้องกันการแพร่ระบาดของโรคติดต่อและโรคไม่ติดต่อ	เพื่อป้องกันและแก้ไขปัญหาการแพร่ระบาดของโรคติดต่อและโรคไม่ติดต่อ	เงินอุดหนุนสำนักงานสาธารณสุขจังหวัดนครพนม ในการดำเนินการป้องกันและแก้ไขปัญหาการแพร่ระบาดของโรคติดต่อและโรคไม่ติดต่อ เช่น จัดท้าวสดดูแอนด์ เวชภัณฑ์ หรือวัสดุอื่นๆ ที่เกี่ยวข้องกับการป้องกันและแก้ไขปัญหา ฯลฯ	-	๑๐,๐๐๐,๐๐๐	๑๐,๐๐๐,๐๐๐	๑๐,๐๐๐,๐๐๐	๑๐,๐๐๐,๐๐๐	๑.ร้อยละ ๘๐ ของประชาชนพึงพอใจ ๒. ร้อยละ ๘๐ ของผู้เสียชีวิตจากโรคฯ ลดลง		
๙	การเพิ่มประสิทธิภาพความปลอดภัยทางชีวภาพ(Biosecurity) ให้กับฟาร์มเกษตรกรผู้เลี้ยงสัตว์รายย่อย และฟาร์มของทางราชการในพื้นที่จังหวัดนครพนม	เพื่อลดการแพร่กระจายของเชื้อโรคระบาดสัตว์ และโรคติดต่อระหว่างสัตว์และคนในพื้นที่จังหวัดนครพนม	สนับสนุนน้ำยาฆ่าเชื้อสำหรับทำลายเชื้อโรค จำนวน ๑๕,๐๐๐ ลิตร	-		๘,๐๐๐,๐๐๐	-	-	๑.จำนวนสถานที่ที่ได้รับการทำความสะอาดและทำลายเชื้อโรค ๒.ร้อยละความพึงพอใจที่เกษตรกรได้รับบริการ	๑.ฟาร์มของเกษตรกรผู้เลี้ยงสัตว์มีระบบป้องกันโรคทางชีวภาพที่ดีขึ้น ๒.จำนวนครั้งของการเกิดโรคระบาดสัตว์ลดลง ๓. จำนวนครั้งของการเกิดโรคติดต่อระหว่างสัตว์และคน ลดลง	กองแผนและงบประมาณ
รวม	รวม ๙ โครงการ			๑๒,๔๗๖,๐๐๐	๒๔,๘๐๐,๐๐๐	๒๕,๔๐๐,๐๐๐	๑๗,๔๐๐,๐๐๐	๑๗,๔๐๐,๐๐๐			



ก. ยุทธศาสตร์การพัฒนาจังหวัดที่ ๔ การพัฒนาสังคมและคุณภาพชีวิตเพื่อสร้างความสุขอย่างยั่งยืน

ข. ยุทธศาสตร์การพัฒนาของ อปท. ในเขตจังหวัดที่ ๑ การพัฒนาทรัพยากรมนุษย์

๑. ยุทธศาสตร์ที่ ๒ ยุทธศาสตร์การพัฒนาด้านสังคม

๑.๖ แผนงาน สังคมสงเคราะห์

ที่	โครงการ	วัตถุประสงค์	เป้าหมาย (ผลผลิตของโครงการ)	งบประมาณและที่มา					ตัวชี้วัด (KPI)	ผลลัพธ์ที่คาดว่าจะได้รับ	หน่วยงาน รับผิดชอบ
				๒๕๖๑(บาท)	๒๕๖๒ (บาท)	๒๕๖๓ (บาท)	๒๕๖๔(บาท)	๒๕๖๕(บาท)			
๑	ช่วยเหลือสงเคราะห์ผู้พิการ ผู้ยากไร้ ผู้ด้อยโอกาส และผู้สูงอายุ	ยกระดับคุณภาพชีวิตของผู้พิการ ผู้ยากไร้ ผู้ด้อยโอกาส และผู้สูงอายุ	จัดกิจกรรมเพิ่มศักยภาพและสงเคราะห์ผู้พิการและผู้ด้อยโอกาส ไม่น้อยกว่า ๕๐ คน	๒๐๐,๐๐๐	-	๑๐๐,๐๐๐	๑๐๐,๐๐๐	๑๐๐,๐๐๐	๑. ร้อยละ ๘๐ ของประชาชนพึงพอใจ	ผู้พิการ/ผู้ด้อยโอกาสอยู่ในสังคมได้อย่างมีคุณภาพ	สำนักปลัดฯ
๒	ส่งเสริมและพัฒนาศักยภาพในการประกอบอาชีพแก่ผู้ป่วยเอดส์ในพื้นที่จังหวัดนครพนม	เพื่อพัฒนาคุณภาพชีวิตของผู้ป่วยเอดส์ให้สามารถพึ่งพาตนเองไม่เป็นภาระแก่สังคม	๑. มีกิจกรรมอาชีพ เพื่อสร้างงานสร้างรายได้ให้แก่ผู้ติดเชื้อ HIV ไม่น้อยกว่า ๑๐๐ คน	๓๐๐,๐๐๐	-	-	๑๐๐,๐๐๐	๑๐๐,๐๐๐	๒. ร้อยละ ๘๐ ของผู้พิการใช้บริการสะดวก	ผู้ติดเชื้อมีทางเลือกในการประกอบอาชีพ	สำนักปลัดฯ
๓	จัดตั้งศูนย์ซ่อมกายอุปกรณ์สำหรับคนพิการ	เพื่อให้บริการช่วยเหลือซ่อมกายอุปกรณ์แก่ผู้พิการที่ประสบปัญหาด้านอุปกรณ์	ปรับปรุงและจัดหาวัสดุอุปกรณ์เครื่องมือในการซ่อมกายอุปกรณ์ให้ได้มาตรฐาน จำนวน ๑ แห่ง	๓๐๐,๐๐๐	-	-	-	-	๓. ร้อยละ ๘๐ ของผู้พิการและผู้ด้อยโอกาส	ผู้พิการสามารถลดค่าใช้จ่ายและสร้างรายได้แก่ผู้พิการ	สำนักปลัดฯ/ กองช่าง
๔	จัดทำศูนย์บริการคนพิการผู้ด้อย โอกาสและผู้สูงอายุ	เพื่อให้มีสถานที่รองรับการให้บริการแก่คนพิการผู้ด้อยโอกาส ผู้สูงอายุ	สร้างศูนย์บริการ ๑ แห่ง	๒๐๐,๐๐๐	-	-	-	-	สามารถช่วยเหลือตนเองได้	เพื่ออำนวยความสะดวกให้กับคนพิการ ผู้ด้อยโอกาสและผู้สูงอายุ	สำนักปลัดฯ/ กองช่าง
๕	โครงการส่งเสริมและพัฒนาศักยภาพผู้สูงอายุจังหวัดนครพนม	เพื่อส่งเสริมและพัฒนาศักยภาพที่ดีของผู้สูงอายุมีสุขภาพอนามัยสามารถดูแลตนเองได้และส่งเสริมให้ผู้สูงอายุได้มีโอกาสแสดงศักยภาพในการส่งเสริมตนเอง ครอบครัว และสังคมรวมทั้งการกระตุ้นให้สมาชิกในครอบครัวและชุมชนมีส่วนร่วมในการดูแลผู้สูงอายุ	๑. มีกิจกรรมสัมมนาการให้ความรู้ทั้งภาคทฤษฎีและภาคปฏิบัติ ๒. จัดกิจกรรมส่งเสริมศิลปวัฒนธรรมและภูมิปัญญาท้องถิ่น	-	-	๑๐๐,๐๐๐	๑๐๐,๐๐๐	-	ร้อยละ ๘๐ ประชาชนได้รับความพึงพอใจ	๑. สามารถพัฒนาศักยภาพผู้สูงอายุให้เข้มแข็ง ๒. สามารถส่งเสริมสุขภาพกายสุขภาพจิตแก่ผู้สูงอายุ ๓. สามารถกระตุ้นให้สังคมร่วมทั้งบุตรหลานผู้ดูแลให้ความสำคัญกับการดูแล	สำนักปลัด อปจ.
	รวม ๕ โครงการ			๑,๐๐๐,๐๐๐	-	๒๐๐,๐๐๐	๓๐๐,๐๐๐	๒๐๐,๐๐๐			

ยุทธศาสตร์ที่ ๓

การพัฒนา

ด้านการเมือง-การบริหาร

ก. ยุทธศาสตร์การพัฒนาระดับจังหวัดที่ ๔ การพัฒนาสังคมและคุณภาพชีวิตเพื่อสร้างความสุขอย่างยั่งยืน

ข. ยุทธศาสตร์การพัฒนาระดับของ อปท. ในเขตจังหวัดที่ ๕ การปรับสมดุลและเพิ่มประสิทธิภาพ การบริหารจัดการภาครัฐ

๑. ยุทธศาสตร์ที่ ๓ ยุทธศาสตร์การพัฒนาด้านการเมือง - การบริหาร

๑.๑ แผนงาน บริหารงานทั่วไป

ที่	โครงการ	วัตถุประสงค์	เป้าหมาย (ผลผลิตของโครงการ)	งบประมาณและที่ผ่านมา					ตัวชี้วัด (KPI)	ผลลัพธ์ที่คาดว่าจะได้รับ	หน่วยงาน รับผิดชอบ
				๒๕๖๑(บาท)	๒๕๖๒ (บาท)	๒๕๖๓ (บาท)	๒๕๖๔(บาท)	๒๕๖๕(บาท)			
๑	พัฒนาบุคลากรขององค์การบริหารส่วนจังหวัดนครพนม	เพื่อพัฒนาความรู้ความสามารถในการปฏิบัติงานให้แก่บุคลากร	บุคลากรองค์การบริหารส่วนจังหวัดนครพนม	๑,๐๐๐,๐๐๐ (๖๐:๑,๐๐๐,๐๐๐) (๕๙:๑,๐๐๐,๐๐๐) (๕๘:๑,๐๐๐,๐๐๐)	-	-	-	-	ร้อยละ ๘๐ ของบุคลากรมีประสิทธิภาพในการปฏิบัติงานเพิ่มขึ้น	เพิ่มประสิทธิภาพในการปฏิบัติงานให้สูงขึ้น	ทุกส่วนราชการ
๒	ปรับปรุง/พัฒนาระบบเทคโนโลยีสารสนเทศในองค์กร	เพื่อให้การปฏิบัติงานมีประสิทธิภาพเพิ่มมากขึ้น	ระบบสารสนเทศในองค์การบริหารส่วนนครพนม	๓๐๐,๐๐๐	-	-	-	-	ร้อยละ ๘๐ ของเทคโนโลยีมีประสิทธิภาพเพิ่มขึ้น	เพิ่มประสิทธิภาพในการปฏิบัติงานให้สูงขึ้น	สำนักปลัดฯ
๓	จัดทำศูนย์ข้อมูลข่าวสารโดยใช้เทคโนโลยีสารสนเทศ	เพื่อจัดหาและแลกเปลี่ยนข้อมูลในการพัฒนาท้องถิ่น	๑ แห่ง	๕๐๐,๐๐๐	-	-	-	-	ร้อยละ ๘๐ ของการประสานงานเกิดความคล่องตัวเพิ่มขึ้น	บุคลากรในสังกัดมีความรู้ความสามารถในการปฏิบัติงานเพิ่มมากขึ้น	สำนักปลัดฯ
๔	บริหารจัดการโรงไฟฟ้าชีวมวลองค์การบริหารส่วนจังหวัดนครพนม	๑. ส่งเสริมการผลิตพลังงานทดแทนเพื่อลดต้นทุนการผลิตและสร้างรายได้ให้กับองค์การบริหารส่วนจังหวัด ๒. สร้างงาน สร้างอาชีพให้กับประชาชน	๑. บุคลากรโรงไฟฟ้า ๒. บำรุงรักษาโรงไฟฟ้า ๓. จัดซื้อวัสดุสำหรับโรงไฟฟ้า	๖,๕๐๐,๐๐๐ (๖๐:๖,๓๐๐,๐๐๐) (๕๙:๕,๐๐๐,๐๐๐) (๕๘:๕,๐๐๐,๐๐๐)	๑,๔๐๐,๐๐๐	-	-	-	๑. ร้อยละ ๘๐ อบอุ่นพ. มีรายได้เพิ่มขึ้น ๒. ร้อยละ ๘๐ ของประชาชนในพื้นที่มีไฟฟ้าใช้	๑. มีรายได้ในการบริหารจัดการองค์กรเพิ่มมากขึ้น ๒. เกิดพลังงานทดแทนในรูปแบบอื่นๆ	สำนักปลัดฯ
๕	บริหารจัดการโรงปุ๋ยอินทรีย์องค์การบริหารส่วนจังหวัดนครพนม	๑. สร้างรายได้ให้กับองค์การบริหารส่วนจังหวัด ๒. สร้างงาน สร้างอาชีพให้กับประชาชนในท้องถิ่น	ผลิตปุ๋ยที่มีคุณภาพและไม่เกิดมลภาวะ	๑,๐๐๐,๐๐๐	-	-	-	-	๑. ร้อยละ ๘๐ ของรายได้เพิ่มขึ้น ๒. ร้อยละ ๘๐ ของประชาชนเกิดความพึงพอใจ	๑. มีรายได้ในการบริหารจัดการองค์กรเพิ่มขึ้น ๒. ประชาชนมีรายได้	สำนักปลัดฯ

๑.๑ แผนงาน บริหารงานทั่วไป

ที่	โครงการ	วัตถุประสงค์	เป้าหมาย (ผลผลิตของโครงการ)	งบประมาณและที่ผ่านมา					ตัวชี้วัด (KPI)	ผลลัพธ์ที่คาดว่าจะได้รับ	หน่วยงาน รับผิดชอบ
				๒๕๖๑(บาท)	๒๕๖๒ (บาท)	๒๕๖๓ (บาท)	๒๕๖๔(บาท)	๒๕๖๕(บาท)			
๖	พัฒนาบุคลากรท้องถิ่น หลักสูตร การฝึกอบรมบุคลากรองค์การ บริหารส่วนจังหวัดนครพนม	เพื่อเพิ่มศักยภาพการปฏิบัติงาน ให้กับบุคลากร	เป็นค่าใช้จ่ายในการฝึกอบรมบุคลากรเพื่อเพิ่มพูนทักษะและสมรรถภาพ	๒,๕๐๐,๐๐๐ (๖๐:๒,๕๐๐,๐๐๐) (๕๙:๒,๕๐๐,๐๐๐) (๕๘:๒,๕๐๐,๐๐๐)	-	-	-	-	ร้อยละ ๘๐ ของบุคลากรได้รับความรู้เพิ่มมากขึ้น	บุคลากรมีความรู้ความสามารถในการปฏิบัติงานเพิ่มขึ้น	ทุกส่วนราชการ
๗	ส่งเสริมและพัฒนารายได้	เพื่อเพิ่มศักยภาพในการปฏิบัติงานด้านการจัดเก็บข้อมูลรายได้ให้สูงขึ้น	ค่าใช้จ่ายตามโครงการส่งเสริมและพัฒนารายได้ขององค์การบริหารส่วนจังหวัดนครพนม	๓๐๐,๐๐๐ (๖๐:๓๐๐,๐๐๐) (๕๙:๓๐๐,๐๐๐) (๕๘:๓๐๐,๐๐๐)	๓๐๐,๐๐๐	๓๐๐,๐๐๐	๓๐๐,๐๐๐	๓๐๐,๐๐๐	ร้อยละ ๘๐ เงินรายได้จากการจัดเก็บเพิ่มมากขึ้น	เพิ่มประสิทธิภาพในการปฏิบัติงานให้สูงขึ้น	กองคลัง
๘	พัฒนาบุคลากรท้องถิ่น หลักสูตร การฝึกอบรมสมาชิกสภา องค์การ บริหารส่วนจังหวัด	เพื่อพัฒนาและเพิ่มพูนทักษะและสมรรถนะแก่สมาชิกสภาองค์การ บริหารส่วนจังหวัดนครพนม	สมาชิกสภาองค์การบริหารส่วนจังหวัดนครพนม	๑,๕๐๐,๐๐๐ (๖๐:๑,๕๐๐,๐๐๐) (๕๙:๑,๕๐๐,๐๐๐)	๑,๕๐๐,๐๐๐	๑,๕๐๐,๐๐๐	๑,๕๐๐,๐๐๐	๑,๕๐๐,๐๐๐	ร้อยละ ๘๐ ของสมาชิกสภาองค์การบริหารส่วนจังหวัดได้รับความรู้เพิ่มขึ้น	เพิ่มประสิทธิภาพในการปฏิบัติงานให้สูงขึ้น	กองกิจการสภา อบจ.
๙	โครงการเฉลิมพระเกียรติ เนื่องในโอกาสมหามงคล พระราชพิธีบรมราชาภิเษก สมเด็จพระเจ้าอยู่หัวมหาวชิราลงกรณ บดินทรเทพยวรางกูร	๑. เพื่อเป็นการเฉลิมพระเกียรติ เนื่องในโอกาสมหามงคล พระราชพิธีบรมราชาภิเษกสมเด็จ พระเจ้าอยู่หัวมหาวชิราลงกรณ บดินทรเทพยวรางกูร ๒ เพื่อแสดงถึงความจงรักภักดีต่อสถาบันพระมหากษัตริย์และร่วม น้อมรำลึกในพระมหากรุณาธิคุณ ของสมเด็จพระเจ้าอยู่หัว ๓. เพื่อเทิดทูลสถาบันชาติ ศาสนา และพระมหากษัตริย์	เพื่อเป็นค่าใช้จ่ายในการจัดโครงการ/กิจกรรมเฉลิมพระเกียรติเนื่องในโอกาสมหามงคลพระราชพิธีบรมราชาภิเษกสมเด็จ พระเจ้าอยู่หัวมหาวชิราลงกรณบดินทร- เทพยวรางกูร โดยวิธี ดำเนินการเองและร่วมกับ ส่วนราชการในพื้นที่จังหวัด นครพนม ซึ่งได้กำหนดกิจกรรมตามโครงการเฉลิมพระเกียรติฯ	-	๕,๕๐๐,๐๐๐ (เงินรายได้ อบจ. จำนวนเงิน ๒,๕๐๐,๐๐๐ บาท) (เงินสะสมปี ๖๒ จำนวนเงิน ๓,๐๐๐,๐๐๐ บาท)	๒,๕๐๐,๐๐๐	๒,๕๐๐,๐๐๐	๒,๕๐๐,๐๐๐	ร้อยละ ๘๐ ได้รับความพึงพอใจจากประชาชน และส่วนราชการที่เกี่ยวข้อง	๑.ประชาชนได้ร่วมเทิดทูนสถาบันชาติ ศาสนาและพระมหากษัตริย์ และได้ร่วมเฉลิมพระเกียรติเนื่องในโอกาสมหามงคลยิ่ง ๒.ประชาชนได้ร่วม น้อมรำลึกในพระมหา- กรุณาธิคุณ และแสดงออกถึงความจงรักภักดี	สำนักปลัดฯ

๑.๑ แผนงาน บริหารงานทั่วไป

ที่	โครงการ	วัตถุประสงค์	เป้าหมาย (ผลผลิตของโครงการ)	งบประมาณและที่ผ่านมา					ตัวชี้วัด (KPI)	ผลลัพธ์ที่คาดว่าจะได้รับ	หน่วยงาน รับผิดชอบ
				๒๕๖๑(บาท)	๒๕๖๒ (บาท)	๒๕๖๓ (บาท)	๒๕๖๔(บาท)	๒๕๖๕(บาท)			
		๔.เพื่อเป็นการแสดงพลังความรัก ความสามัคคีของทุกหมู่เหล่า ทั้งบุคลากรภาครัฐและประชาชน ทั่วไป	โดยมีรายละเอียดดังนี้ ๑.การจัดซื้อวัสดุอุปกรณ์ที่ใช้ ในการจัดและตกแต่งสถานที่ ประกอบพิธีต่างๆ หรือการจัดหา กิจกรรมต่างๆ เช่น ธงชาติ ธงตราสัญลักษณ์ ไม้อัด เสวียง พระฉายาลักษณ์ ฝาประดับ ตกแต่ง ฯลฯ หรือวัสดุอุปกรณ์ อื่นๆ ที่จำเป็นต้องใช้ใน การประดับตกแต่งสถานที่ เป็นเงิน ๕๐,๐๐๐ บาท ๒.การจัดซื้อวัสดุการเกษตร ที่ใช้ในการจัดการตกแต่งสถานที่ สำนักงานองค์การบริหารส่วน จังหวัดนครพนมหรือสถานที่อื่น ที่ใช้ในการจัดกิจกรรม เช่น ต้นรวงผึ้ง ต้นทองอุไร ต้นคูณ เมล็ดพันธุ์ไม้ดอก ไม้ประดับหรือ วัสดุ อุปกรณ์การเกษตรอื่นๆ ที่จำเป็นต้องใช้ในการจัด และตกแต่งสถานที่ เป็นเงิน ๑๕๐,๐๐๐ บาท							ถวายเป็นราชสักการะ แด่สมเด็จพระเจ้าอยู่หัว ที่ได้สร้างคุณประโยชน์ แก่ประเทศไทย อย่างอนงอนันต์ ๓.ประชาชนและ พสกนิกรทุกหมู่เหล่า เกิดความรัก ความสามัคคีโดยมี สถาบันพระมหากษัตริย์ เป็นศูนย์รวมจิตใจ ทำกิจกรรมสาธารณ- ประโยชน์เพื่อถวาย เป็นพระราชกุศลแด่ สมเด็จพระเจ้าอยู่หัว ๔.เป็นการสร้างให้เกิด ความภูมิใจในความ เป็นไทยและมีส่วน ในการสืบสานและ สืบทอดวัฒนธรรม จารีตประเพณี อันดีงาม	

๑.๑ แผนงาน บริหารงานทั่วไป

ที่	โครงการ	วัตถุประสงค์	เป้าหมาย (ผลผลิตของโครงการ)	งบประมาณและที่ผ่านมา					ตัวชี้วัด (KPI)	ผลลัพธ์ที่คาดว่าจะได้รับ	หน่วยงาน รับผิดชอบ
				๒๕๖๑(บาท)	๒๕๖๒ (บาท)	๒๕๖๓ (บาท)	๒๕๖๔(บาท)	๒๕๖๕(บาท)			
			๓.ค่าจ้างเหมาจัดทำพานพุ่ม พานดอกไม้สด เครื่องถ้วย สักการะ และวัสดุอุปกรณ์อื่น ๆ ที่ใช้ในการประกอบพิธี เฉลิมพระเกียรติฯ เป็นเงิน ๕๐,๐๐๐ บาท ๔.ค่าจัดสร้างซุ้มถวายพระเกียรติ ขนาดฐานกว้าง ๒.๕๐ เมตร ยาว ๕.๔ เมตร สูง ๓.๐๐ เมตร จำนวน ๑ แห่ง ตามแบบแปลน ของกรมโยธาธิการและผังเมือง ณ บริเวณบ่อน้ำพระอินทร์ วัดพระธาตุพนมวรมหาวิหาร อำเภอธาตุพนม จังหวัดนครพนม สถานที่ประกอบพิธีพิธีกรรม ตักน้ำจากแหล่งน้ำศักดิ์สิทธิ์ เพื่อจัดทำน้ำอภิเษก ของจังหวัด นครพนม รวมทั้งการจัดตกแต่ง สถานที่ประกอบพิธี เป็นเงิน ๕๐,๐๐๐ บาท ๕.ค่าใช้จ่ายในการประชาสัมพันธ์ เชิญชวนประชาชนให้เข้าร่วม							ของประเทศไทย ให้คงอยู่ต่อไป	

๑.๑ แผนงาน บริหารงานทั่วไป

ที่	โครงการ	วัตถุประสงค์	เป้าหมาย (ผลผลิตของโครงการ)	งบประมาณและที่ผ่านมา					ตัวชี้วัด (KPI)	ผลลัพธ์ที่คาดว่าจะได้รับ	หน่วยงาน รับผิดชอบ
				๒๕๖๑(บาท)	๒๕๖๒ (บาท)	๒๕๖๓ (บาท)	๒๕๖๔(บาท)	๒๕๖๕(บาท)			
			กิจกรรมเฉลิมพระเกียรติ รวมทั้ง ช่องทางการประชาสัมพันธ์ กิจกรรมช่องทางอื่นๆ เช่น การประชาสัมพันธ์ผ่านรายการ วิทยุ เว็บไซต์ กลุ่มไลน์ เฟสบุ๊ก แลกข่าวผ่านรายการทีวี หรือช่องทางอื่นๆ ตามที่องค์การ บริหารส่วนจังหวัดกำหนด เป็นเงิน ๕๐,๐๐๐ บาท ๖. ค่าใช้จ่ายในการจัดกิจกรรม เผยแพร่ความรู้และส่งเสริม ความเข้าใจพระราชพิธีบรมราชา- ภิเษกสมเด็จพระเจ้าอยู่หัวมหาวชิรา ลงกรณ บดินทรเทพย- วรางกูร เช่น การจัดนิทรรศการ การจัดเสวนา การฝึกอบรม การศึกษาดูงาน การเข้าร่วมพิธี บรมราชาภิเษก การประชาสัมพันธ์ และกิจกรรมอื่นๆ ที่เกี่ยวข้องกับการส่งเสริม ความรู้ให้แก่เด็ก เยาวชน และประชาชนทั่วไป								

๑.๑ แผนงาน บริหารงานทั่วไป

ที่	โครงการ	วัตถุประสงค์	เป้าหมาย (ผลผลิตของโครงการ)	งบประมาณและที่ผ่านมา					ตัวชี้วัด (KPI)	ผลลัพธ์ที่คาดว่าจะได้รับ	หน่วยงาน รับผิดชอบ
				๒๕๖๑(บาท)	๒๕๖๒ (บาท)	๒๕๖๓ (บาท)	๒๕๖๔(บาท)	๒๕๖๕(บาท)			
			เป็นเงิน ๒,๐๐๐,๐๐๐ บาท ๗.ค่าก่อสร้างซุ้มเฉลิมพระเกียรติ สมเด็จพระเจ้าอยู่หัวมหาวชิรา- ลงกรณ บดินทรเทพยวรางกูร เนื่องในโอกาสพระราชพิธี บรมราชาภิเษก ขนาดฐานกว้าง ๒.๐๐ เมตร ยาว ๖.๖๐ เมตร สูง ๘.๐๐ เมตร จำนวน ๒ แห่งๆ ละ ๙๕๐,๐๐๐ บาท รวมเป็นเงิน ๑,๙๐๐,๐๐๐ บาท ตามแบบแปลนและประมาณ ราคาของกองช่าง องค์การบริ- หารส่วนจังหวัดนครพนม ณ บริเวณด้านหน้าสำนักงาน องค์การบริหารส่วนจังหวัด นครพนม ตำบลอาจสามารถ และบริเวณทางเข้าสนามบิน จังหวัดนครพนม ตำบลโพธิ์ตาก อำเภอเมืองนครพนม ๘.ค่าก่อสร้างซุ้มเฉลิมพระเกียรติ สมเด็จพระเจ้าอยู่หัวมหาวชิรา-								



๑.๑ แผนงาน บริหารงานทั่วไป

ที่	โครงการ	วัตถุประสงค์	เป้าหมาย (ผลผลิตของโครงการ)	งบประมาณและที่ผ่านมา					ตัวชี้วัด (KPI)	ผลลัพธ์ที่คาดว่าจะได้รับ	หน่วยงาน รับผิดชอบ
				๒๕๖๑(บาท)	๒๕๖๒ (บาท)	๒๕๖๓ (บาท)	๒๕๖๔(บาท)	๒๕๖๕(บาท)			
			ลงกรณ บดินทรเทพยวรางกูร เนื่องในโอกาสพระราชพิธี บรมราชาภิเษก ขนาดฐานกว้าง ๖.๒๐ เมตร ยาว ๒๓.๐๐ เมตร สูง ๑๑.๓๐ เมตร จำนวน ๑ แห่ง ตามแบบแปลนของกรมโยธาธิการ และผังเมือง ณ บริเวณหน้าเสาธง ศาลากลางจังหวัดนครพนม ตำบลในเมือง อำเภอเมือง นครพนม เป็นเงิน ๑,๑๐๐,๐๐๐ บาท ๙. ค่าใช้จ่ายอื่นๆ ในการจัด กิจกรรมเฉลิม -พระเกียรติฯ ตามที่องค์การบริหารส่วนจังหวัด นครพนมกำหนดหรือจังหวัด นครพนมกำหนดหรือตามที่ ข้อสั่งการจากส่วนกลางให้ ดำเนินการในภาพรวมของจังหวัด นครพนมเช่น ค่าอาหาร ค่าน้ำดื่ม ค่าอาหารว่างและเครื่องดื่ม ฯลฯ หรือ ค่าใช้จ่ายอื่นๆ ที่จำเป็น ต้องจ่ายในการจัดกิจกรรม								

๑.๑ แผนงาน บริหารงานทั่วไป

ที่	โครงการ	วัตถุประสงค์	เป้าหมาย (ผลผลิตของโครงการ)	งบประมาณและที่ผ่านมา					ตัวชี้วัด (KPI)	ผลลัพธ์ที่คาดว่าจะได้รับ	หน่วยงาน รับผิดชอบ
				๒๕๖๑(บาท)	๒๕๖๒ (บาท)	๒๕๖๓ (บาท)	๒๕๖๔(บาท)	๒๕๖๕(บาท)			
			เฉลิมพระเกียรติ ฯ เป็นเงิน ๑๕๐,๐๐๐ บาท รวมเป็นเงิน ๕,๕๐๐,๐๐๐ บาท								
๑๐	โครงการมาตรการประหยัดพลังงานในหน่วยงานภาครัฐ	๑.เพื่อดำเนินการตามมาตรการประหยัดพลังงานของรัฐบาลให้เห็นผลเป็นรูปธรรม ๒.เพื่อดำเนินการเปลี่ยนวัสดุอุปกรณ์ไฟฟ้า อาคารและบริเวณโดยรอบสำนักงาน ๓.เพื่อประสานความร่วมมือระหว่างหน่วยงานของรัฐและองค์กรปกครองส่วนท้องถิ่นและหน่วยงานอื่นๆ ที่เกี่ยวข้อง	กำหนดมาตรการประหยัดพลังงานขององค์การบริหารส่วนจังหวัดนครพนม โดยมีแนวทางในการดำเนินการดังนี้ ๑.เพิ่มประสิทธิภาพการใช้พลังงานและ ลดค่าใช้จ่ายด้านการใช้พลังงานไฟฟ้าโดยปรับเปลี่ยนหลอดไฟฟ้าแบบเดิมชนิดฟลูออเรสเซนต์ มาเป็นหลอดแอลอีดี (LED) และเปลี่ยนวัสดุอุปกรณ์ต่างๆ ที่เกี่ยวข้องกับการประหยัดพลังงานไฟฟ้าและแสงสว่าง ๒.ส่งเสริมการใช้พลังงานทดแทน เช่น พลังงานจากแสงอาทิตย์หรือพลังงานอื่นๆ ๓.รณรงค์ส่งเสริมให้บุคลากรใช้พลังงานอย่างประหยัดและคุ้มค่าโดยการสร้างจิตสำนึก	-	๔๐๐,๐๐๐	-	-	-	ร้อยละ ๘๐ ของบุคลากรในหน่วยงานและประชาชนได้รับความพึงพอใจ	สามารถลดค่าใช้จ่ายด้านพลังงานไฟฟ้า วัสดุน้ำมันเชื้อเพลิง และค่าใช้จ่ายอื่นๆ ที่เกี่ยวข้องด้านพลังงานได้ไม่น้อยกว่า ร้อยละ ๑๐ ต่อปี	สำนักปลัด อบจ.

๑.๑ แผนงาน บริหารงานทั่วไป

ที่	โครงการ	วัตถุประสงค์	เป้าหมาย (ผลผลิตของโครงการ)	งบประมาณและที่ผ่านมา					ตัวชี้วัด (KPI)	ผลลัพธ์ที่คาดว่าจะได้รับ	หน่วยงาน รับผิดชอบ
				๒๕๖๑(บาท)	๒๕๖๒ (บาท)	๒๕๖๓ (บาท)	๒๕๖๔(บาท)	๒๕๖๕(บาท)			
			การใช้พลังงานตามแนวทาง และมาตรการที่กำหนด ๔.ติดตามประเมินผลสัมฤทธิ์ของ การดำเนินงานตามมาตรการ ประหยัดพลังงานเปรียบเทียบ อัตราการลดพลังงานมีเป้าหมาย อย่างน้อยปีละ ๑๐%								
๑๑	โครงการจัดซื้อและติดตั้ง กล้องโทรทัศน์วงจรปิด สำหรับรักษาความ ปลอดภัยสถานที่ราชการ	๑. เพื่อป้องกันทรัพย์สินสูญหาย และเพิ่มความปลอดภัย หรือบริเวณไม่มีเจ้าหน้าที่ดูแล ๒. เพื่อป้องกันและเพิ่มความ ปลอดภัยต่อชีวิตและทรัพย์สิน ทั้งกับบุคลากรที่ปฏิบัติงาน รวมทั้งผู้มาติดต่อราชการ ๓. เพื่อใช้บันทึกภาพเหตุการณ์ต่างๆ นำไปใช้เป็นหลักฐานประกอบ การพิจารณาคดีได้ หรือนำข้อมูล ไปใช้ให้เกิดประโยชน์อื่น ๆ ที่เกี่ยวข้อง	เพื่อเป็นค่าจัดซื้อและติดตั้งกล้อง โทรทัศน์วงจรปิดเพื่อรักษาความ ปลอดภัยโดยมีรายละเอียด ดังนี้ ๑. กล้องโทรทัศน์วงจรปิดชนิด เครือข่ายแบบมุมมองกว้างสำหรับ ติดตั้งภายนอกอาคารสำหรับ ใช้ในงานรักษาความปลอดภัย ทั่วไป จำนวน ๑๖ ชุด ราคาชุดละ ๓๓,๐๐๐ บาท เป็นเงิน ๕๒๘,๐๐๐ บาท ๒. อุปกรณ์บันทึกภาพผ่าน เครือข่าย (Netrork -Video Recorder) แบบ ๑๖ ช่อง จำนวน ๒ เครื่อง ราคาเครื่องละ ๖๔,๐๐๐.-บาท	-	๕๐๐,๐๐๐ (๘ ชุด)	๕๐๐,๐๐๐ (๘ ชุด)	-	-	ร้อยละ ๘๐ ได้รับ ความพึงพอใจ จากบุคลากร อบจ. นครพนม ร้อยละ ๘๐ ได้รับ ระบบการควบคุม รักษาความปลอดภัย มีประสิทธิภาพมากขึ้น พิจารณาคดีในเหตุที่ ไม่อาจคาดการณ์ไว้ก่อน ล่วงหน้า และดูเหตุการณ์ ปัจจุบันผ่านระบบ อินเทอร์เน็ตได้ทุกที่ ทุกเวลาเหมาะสำหรับ ผู้บริหาร	สำนักปลัด อบจ.	

๑.๑ แผนงาน บริหารงานทั่วไป

ที่	โครงการ	วัตถุประสงค์	เป้าหมาย (ผลผลิตของโครงการ)	งบประมาณและที่ผ่านมา					ตัวชี้วัด (KPI)	ผลลัพธ์ที่คาดว่าจะได้รับ	หน่วยงาน รับผิดชอบ
				๒๕๖๑(บาท)	๒๕๖๒ (บาท)	๒๕๖๓ (บาท)	๒๕๖๔(บาท)	๒๕๖๕(บาท)			
			เป็นเงิน ๑๒๘,๐๐๐.-บาท ๓. อุปกรณ์กระจายสัญญาณ (L๒ Switch)ขนาด ๒๔ ช่อง แบบที่ ๒ จำนวน ๒ เครื่อง เป็นเงิน ๔๒,๐๐๐ บาท ๔.จอภาพขนาด ๔๐" (Monitor LED) จำนวน ๒ เครื่อง ราคาเครื่องละ ๑๗,๗๐๐.บาท เป็นเงิน ๓๕,๔๐๐.บาท ๕. อุปกรณ์กระจายสัญญาณ แบบ PoE (PoE L๒ Switch) ขนาด ๘ ช่อง จำนวน ๔ ชุด ราคาชุดละ ๙,๕๐๐.-บาท เป็นเงิน ๓๘,๐๐๐ บาท ๖. วัสดุอุปกรณ์เชื่อมต่อ พร้อมติดตั้งปีงบประมาณ ละ ๑๑๔,๓๐๐ บาท รวมเป็นเงิน ๒๒๘,๖๐๐.-บาท								
๑๒	โครงการจัดซื้อและปรับปรุงระบบโทรศัพท์ภายในสำนักงาน	๑.เพื่อให้สำนักงานองค์การบริหารส่วนจังหวัดนครพนมมีอุปกรณ์ด้านการสื่อสารที่ทันสมัยทันต่อการเปลี่ยนแปลงที่รวดเร็ว ๒.เพื่อให้การติดต่อสื่อสารและบริการสาธารณะแก่ประชาชนเป็นไปอย่างรวดเร็วและ	เพื่อเป็นค่าใช้จ่ายจัดซื้อและปรับปรุงระบบโทรศัพท์ภายในสำนักงานองค์การบริหารส่วนจังหวัดนครพนมประกอบด้วย ตู้ ๔ สาขา ๔ สายนอก ๔๘ สายในโดยมีวัสดุอุปกรณ์ ดังนี้ ๑.ตู้โทรศัพท์ PHONIK รุ่น DX-๘๐C	-	๑๗๘,๐๐๐	-	-	-	ร้อยละ ๘๐ ได้รับความพึงพอใจจากบุคลากร อบจ.นครพนม ร้อยละ ๘๐ มีอุปกรณ์ใช้งาน	-หน่วยงานมีอุปกรณ์ใช้งานทางด้านการสื่อสารที่ทันสมัยทันต่อการเปลี่ยนแปลงที่รวดเร็ว -สามารถเพิ่มประสิทธิภาพในการสื่อสารได้อย่าง	สำนักปลัด อบจ.

๑.๑ แผนงาน บริหารงานทั่วไป

ที่	โครงการ	วัตถุประสงค์	เป้าหมาย (ผลผลิตของโครงการ)	งบประมาณและที่ผ่านมา					ตัวชี้วัด (KPI)	ผลลัพธ์ที่คาดว่าจะได้รับ	หน่วยงาน รับผิดชอบ
				๒๕๖๑(บาท)	๒๕๖๒ (บาท)	๒๕๖๓ (บาท)	๒๕๖๔(บาท)	๒๕๖๕(บาท)			
		<p>กล่องตัวมกยั้งขึ้น</p> <p>๓.เพื่อให้บุคลากรได้ใช้อุปกรณ์</p> <p>ทางด้านการติดต่อสื่อสารที่สะดวก</p> <p>รวดเร็วเป็นประโยชน์ต่อทางราชการ</p>	<p>รองรับ ๔ สายนอก ๔๘ สายใน</p> <p>จำนวน ๑ ชุด เป็นเงิน ๗๕,๐๐๐ บาท</p> <p>โดยมีวัสดุอุปกรณ์ ดังนี้</p> <ul style="list-style-type: none"> <li>-เครื่องป้องกันไฟเกิน APS -๑๐๑</li> <li>พร้อมอุปกรณ์ จำนวน ๑ ชุด</li> <li>-กล่องกันฟ้าแบบ ๔ วงจร ๔ ระดับ</li> <li>จำนวน ๓ กล่อง</li> <li>-แบตเตอรี่สำรองไฟขนาด ๖.๕ AK</li> <li>จำนวน ๒ ลูก</li> <li>๒.อุปกรณ์และค่าแรงติดตั้ง จำนวน</li> <li>๔๔ จุด เป็นเงิน ๗๐,๐๐๐ บาท</li> <li>โดยมีวัสดุอุปกรณ์ ดังนี้</li> <ul style="list-style-type: none"> <li>-สายมัลติคอร์ จำนวน ๔๐๐ เมตร</li> <li>-สายตรีอ่วยาย</li> <li>-สาย ๒ คอร์</li> <li>-บล็อกพักสาย</li> <li>-โคน</li> <li>-ท่อ pvc ขนาด ๓/๔</li> <li>-ข้อต่อ</li> <li>-ข้องอ</li> </ul> <li>๓.โทรศัพท์บ้านตั้งโต๊ะ ๔๔ เครื่อง</li> <li>ราคาเครื่องละ ๗๕๐ บาท</li> <li>เป็นเงิน ๓๓,๐๐๐ บาท</li> </ul>						<p>ทางด้าน การสื่อสาร</p> <p>ที่ทันสมัยต่อการ</p> <p>เปลี่ยนแปลงที่</p> <p>รวดเร็ว</p>	<p>กล่องตัวและสะดวกรวดเร็ว</p> <p>-สามารถป้องกันระบบ</p> <p>ฟ้าผ่าผู้คอนโทรลภายใน</p> <p>ได้ดียิ่งขึ้นช่วยลดปัญหา</p> <p>ความเสี่ยงต่อกภัยพิบัติ</p> <p>ซึ่งอาจเกิดขึ้นได้</p> <p>จากวัสดุอุปกรณ์ใช้งาน</p> <p>ไม่ได้มาตรฐาน</p>	
๑๓	ค่าใช้จ่ายในการ ประชาสัมพันธ์	ตั้งไว้เพื่อจ่ายเป็นค่าใช้จ่าย ในการประชาสัมพันธ์	<p>เพื่อจ่ายเป็นค่าใช้จ่ายในการโฆษณา</p> <p>และเผยแพร่ประชาสัมพันธ์ข้อมูล</p> <p>ข่าวสาร เกี่ยวกับการดำเนินงานกิจกรรม</p> <p>ด้านต่าง ๆ ค่าจ้างทำวารสาร</p> <p>สิ่งพิมพ์ หรือหนังสือพิมพ์ของ</p> <p>องค์การบริหารส่วนจังหวัดนครพนม</p> <p>ค่าจัดทำแผ่นพับ แผ่นปลิว โปสเตอร์</p> <p>ป้ายประชาสัมพันธ์ เอกสารสรุป</p> <p>ผลการดำเนินงาน ค่าล้าง</p> <p>อัดขยายภาพ ค่าจ้างโฆษณา</p> <p>เผยแพร่ประชาสัมพันธ์ข้อมูลข่าวสาร</p>	-	๘๕๐,๐๐๐	-	-	-	ร้อยละ ๘๐ ได้รับ ความพึงพอใจจาก ประชาชน	สามารถเผยแพร่ ข้อมูลข่าวสารของ อบจ. ให้สื่อมวลชน และประชาชน ได้รับทราบ	ทุกส่วน ราชการ ของ อบจ.

๑.๑ แผนงาน บริหารงานทั่วไป

ที่	โครงการ	วัตถุประสงค์	เป้าหมาย (ผลผลิตของโครงการ)	งบประมาณและที่ผ่านมา					ตัวชี้วัด (KPI)	ผลลัพธ์ที่คาดว่าจะได้รับ	หน่วยงาน รับผิดชอบ
				๒๕๖๑(บาท)	๒๕๖๒ (บาท)	๒๕๖๓ (บาท)	๒๕๖๔(บาท)	๒๕๖๕(บาท)			
			ตลอดจนผลงานหรือกิจกรรมของ องค์การบริหารส่วนจังหวัดนครพนม ทางสื่อทุกประเภท ค่าจ้างเหมา บันทึกเทป VDO CD DVD ค่าใช้จ่าย เกี่ยวกับการแถลงข่าวหรือการ ประชาสัมพันธ์ ค่าเช่าเวลา ถ่ายทอดสดทางสื่อวิทยุกระจายเสียง หรือสถานีโทรทัศน์ รวมทั้งค่าใช้จ่าย ในการจัดให้มีสถานที่ในการเผยแพร่ ข้อมูลข่าวสาร เพื่อให้ประชาชน สามารถตรวจสอบ ร้องทุกข์ ตลอดจนค่าใช้จ่ายอื่น ๆ ที่จำเป็น และเกี่ยวเนื่องกับการดำเนินกิจกรรม ด้านการประชาสัมพันธ์ต่าง ๆ ของ องค์การบริหารส่วนจังหวัดนครพนม								
๑๔	ค่าใช้จ่ายในการจัดงาน	ตั้งไว้เป็นค่าใช้จ่ายในการ จัดงานต่างๆ	ตั้งไว้เป็นค่าใช้จ่ายในการจัดงานต่างๆ ทั้งที่ดำเนินการเองหรือได้รับ มอบหมายในการส่งเสริมสนับสนุน การจัดงาน ตลอดจนการบูรณาการ ร่วมกับส่วนราชการที่เกี่ยวข้อง โดยเบิกจ่ายเป็นค่าอาหาร ค่าอาหารว่างและเครื่องดื่ม ค่าของที่ระลึก ค่าจัดทำป้ายต้อนรับ ค่าใช้จ่ายในการประชาสัมพันธ์ ค่าจัดเตรียมตกแต่งสถานที่ ค่าวัสดุอุปกรณ์ ค่าใช้จ่ายเกี่ยวกับ พิธีกรรมทางศาสนา ค่าใช้จ่าย เกี่ยวกับมหรสพและการแสดง ค่าใช้จ่ายเกี่ยวกับนิทรรศการ รวมทั้งค่าใช้จ่ายอื่นๆ ที่จำเป็น และเกี่ยวเนื่องกับการจัดงานต่างๆ	-	๕๐๐,๐๐๐	-	-	-	ร้อยละ ๘๐ ได้รับความ พึงพอใจจาก ประชาชน	ทำให้มีวัสดุ อุปกรณ์ ในการจัดงานได้อย่าง คล่องตัว	ทุกส่วน ราชการ ของ อบจ.

๑.๑ แผนงาน บริหารงานทั่วไป

ที่	โครงการ	วัตถุประสงค์	เป้าหมาย (ผลผลิตของโครงการ)	งบประมาณและที่ผ่านมา					ตัวชี้วัด (KPI)	ผลลัพธ์ที่คาดว่าจะได้รับ	หน่วยงาน รับผิดชอบ
				๒๕๖๑(บาท)	๒๕๖๒ (บาท)	๒๕๖๓ (บาท)	๒๕๖๔(บาท)	๒๕๖๕(บาท)			
๑๕	ค่าใช้จ่ายในการประชุม	ตั้งไว้เพื่อจ่ายเป็นค่าใช้จ่ายในการประชุมตามภารกิจขององค์การบริหารส่วนจังหวัดนครพนม	เพื่อเป็นค่าใช้จ่ายในการประชุมสภา และการประชุมตามภารกิจขององค์การบริหารส่วนจังหวัดนครพนมโดยเบิกจ่ายเป็นค่าดอกไม้ ธูปเทียน ค่าอาหารว่าง และเครื่องดื่ม ค่าเอกสารหรือวัสดุ อุปกรณ์ที่จำเป็นต้องใช้ในการประชุม รวมทั้งค่าใช้จ่ายอื่น ๆ ที่เกี่ยวข้องกับการประชุมที่มีกฎหมายหรือระเบียบกำหนดให้เบิกจ่ายได้	-	๓๕๐,๐๐๐	-	-	-	ร้อยละ ๘๐ มีวัสดุ อุปกรณ์สำหรับเตรียมการประชุมครบถ้วน	ทำให้มีวัสดุ อุปกรณ์ ในการดำเนินการ จัดการประชุม	ทุกส่วน ราชการ ของ อบจ.
๑๖	ค่าใช้จ่ายในการรับเสด็จฯ	ตั้งไว้เพื่อจ่ายเป็นค่าใช้จ่ายในการรับเสด็จฯ	เพื่อจ่ายเป็นค่าใช้จ่ายในการรับเสด็จฯ พระบรม -วงศานุวงศ์ที่เสด็จฯ ในพื้นที่จังหวัดนครพนม โดยเบิกจ่ายเป็นค่าใช้จ่ายในการจัดเตรียมตกแต่งสถานที่ ค่าจัดทำป้ายรับเสด็จฯ ธงชาติไทย ธงตราสัญลักษณ์ ธงประจำพระองค์ กรวยดอกไม้ เทียนแพ ค่าอาหาร เครื่องดื่ม น้ำดื่ม ค่าวัสดุอุปกรณ์ในการเตรียมการรับเสด็จฯ รวมทั้ง ค่าใช้จ่ายต่าง ๆ ที่จำเป็นต้องใช้และ เกี่ยวเนื่องกับการดำเนินการเกี่ยวกับการรับเสด็จฯ	-	๑,๐๐๐,๐๐๐	-	-	-	ร้อยละ ๘๐ ได้รับความพึงพอใจในการเตรียมการรับเสด็จฯ จากทุกภาคส่วน	ทำให้มีวัสดุ อุปกรณ์ ในการเตรียมการรับ -เสด็จฯ ได้อย่างคล่องตัว	สำนักปลัด อบจ.
๑๗	ค่าใช้จ่ายในการจัดการฝึกอบรมและสัมมนาบุคลากร	ตั้งไว้เพื่อจ่ายเป็นค่าใช้จ่ายในการจัดการฝึกอบรมสัมมนา และศึกษาดูงานสำหรับบุคลากรขององค์การบริหารส่วนจังหวัดนครพนม	เพื่อจ่ายเป็นค่าใช้จ่ายในการจัดการฝึกอบรมสัมมนาและศึกษาดูงาน สำหรับบุคลากรขององค์การบริหารส่วนจังหวัดนครพนมและผู้ที่มีส่วนเกี่ยวข้อง เพื่อเป็นการพัฒนา และส่งเสริมองค์ความรู้ เพิ่มพูนทักษะ ประสิทธิภาพ ตลอดจนสร้างเสริมสมรรถภาพความสามารถในการปฏิบัติงานและแลกเปลี่ยนเรียนรู้ ในการจัดบริการสาธารณะด้านต่าง ๆ โดยเบิกจ่ายเป็นค่าใช้จ่ายต่าง ๆ ในการดำเนินการจัดการอบรมสัมมนา เช่น ค่าเช่าสถานที่ ค่าตอบแทน	-	๘๐๐,๐๐๐	-	-	-	ร้อยละ ๘๐ บุคลากร ได้รับความรู้และ ประสิทธิภาพเพิ่มขึ้น	ทำให้บุคลากรมีประสิทธิภาพในการปฏิบัติงาน	สำนักปลัด อบจ.

๑.๑ แผนงาน บริหารงานทั่วไป

ที่	โครงการ	วัตถุประสงค์	เป้าหมาย (ผลผลิตของโครงการ)	งบประมาณและที่ผ่านมา					ตัวชี้วัด (KPI)	ผลลัพธ์ที่คาดว่าจะได้รับ	หน่วยงาน รับผิดชอบ
				๒๕๖๑(บาท)	๒๕๖๒ (บาท)	๒๕๖๓ (บาท)	๒๕๖๔(บาท)	๒๕๖๕(บาท)			
			วิทยากร ค่าจัดหาวัสดุอุปกรณ์และเครื่องเขียนแบบพิมพ์ ค่าเบี้ยเลี้ยง ค่าเช่าที่พัก ค่าอาหาร ค่าอาหารว่าง และเครื่องดื่มระหว่างการอบรมสัมมนา ค่าจัดทำเอกสารในการอบรมสัมมนา ค่าจ้างเหมายานพาหนะในการศึกษา ดูงานตามโครงการอบรมสัมมนา ค่าจัดหาของที่ระลึก ค่าจ้างเหมา-บริการจัดการฝึกอบรมสัมมนา หรือค่าใช้จ่ายอื่น ๆ ที่เกี่ยวเนื่องกับการจัดการอบรมสัมมนาตามหลักสูตรองค์การบริหารส่วนจังหวัดนครพนม กำหนด และมีกฎหมายหรือระเบียบกำหนดไว้ให้เบิกจ่ายได้								
๑๘	ค่าใช้จ่ายในการเดินทางไปราชการ	ตั้งไว้เพื่อจ่ายเป็นค่าใช้จ่ายในการเดินทางไปราชการ(ฝ่ายการเมือง)	เพื่อจ่ายเป็นค่าใช้จ่ายในการเดินทางไปราชการทั้งในราชอาณาจักรและนอกราชอาณาจักร สำหรับนายกองค์การบริหารส่วนจังหวัดนครพนม /รองนายกองค์การบริหารส่วนจังหวัดนครพนม/เลขานุการนายกองค์การบริหารส่วนจังหวัดนครพนม/ที่ปฏิบัติงานในภารกิจและวงงานขององค์การบริหารส่วนจังหวัดนครพนม โดยเบิกจ่ายเป็นค่าเบี้ยเลี้ยง ค่าเช่าที่พัก ค่ายานพาหนะ ค่าธรรมเนียมในการใช้สนามบิน และค่าใช้จ่ายอื่น ๆ ในการเดินทางไปราชการ รวมทั้งค่าใช้จ่ายในการฝึกอบรมสัมมนาบุคลากรที่มีความจำเป็นต้องเดินทางเข้ารับ การอบรมสัมมนาตามหลักสูตรต่าง ๆ	-	๘๐๐,๐๐๐	-	-	-	ร้อยละ ๘๐ บุคลากร ได้รับความรู้และประสบการณ์เพิ่มขึ้น	เพื่อเพิ่มประสิทธิภาพในการปฏิบัติงาน	ทุกส่วนราชการของ อบจ.



๑.๑ แผนงาน บริหารงานทั่วไป

ที่	โครงการ	วัตถุประสงค์	เป้าหมาย (ผลผลิตของโครงการ)	งบประมาณและที่ผ่านมา					ตัวชี้วัด (KPI)	ผลลัพธ์ที่คาดว่าจะได้รับ	หน่วยงาน รับผิดชอบ
				๒๕๖๑(บาท)	๒๕๖๒ (บาท)	๒๕๖๓ (บาท)	๒๕๖๔(บาท)	๒๕๖๕(บาท)			
๑๙	ค่าใช้จ่ายในการเดินทางไปราชการ	ตั้งไว้เพื่อเป็นค่าใช้จ่ายในการเดินทางไปราชการ (ฝ่ายประจำ)	เพื่อจ่ายเป็นค่าใช้จ่ายในการเดินทางไปราชการทั้งในราชอาณาจักรและนอกราชอาณาจักร สำหรับปลัดองค์การบริหารส่วนจังหวัด/รองปลัดองค์การบริหารส่วนจังหวัด/หัวหน้าสำนักปลัดองค์การบริหารส่วนจังหวัด/ผู้อำนวยการกองและบุคลากรที่ปฏิบัติงานในภารกิจและวงงานขององค์การบริหารส่วนจังหวัดนครพนม โดยเบิกจ่ายเป็นค่าเบี้ยเลี้ยง ค่าเช่าที่พัก ค่ายานพาหนะ ค่าธรรมเนียมในการใช้สนามบิน และค่าใช้จ่ายอื่น ๆ ในการเดินทางไปราชการ รวมทั้งค่าใช้จ่ายในการฝึกอบรมสัมมนาบุคลากรที่มีความจำเป็นต้องเดินทางเข้ารับการอบรมสัมมนาตามหลักสูตรต่าง ๆ	-	๔,๔๑๐,๐๐๐	-	-	-	ร้อยละ ๘๐ บุคลากร ได้รับความรู้และประสบการณ์เพิ่มขึ้น	เพื่อเพิ่มประสิทธิภาพในการปฏิบัติงาน	ทุกส่วนราชการของ อบจ.
๒๐	ค่าใช้จ่ายในการคัดเลือกพนักงานและลูกจ้าง	ตั้งไว้เพื่อจ่ายเป็นค่าใช้จ่ายในการคัดเลือกพนักงานและลูกจ้างขององค์กรปกครองส่วนท้องถิ่น	เพื่อจ่ายเป็นค่าเบี้ยประชุม ค่าสมนาคุณ และค่าพาหนะ ของคณะกรรมการที่องค์การบริหารส่วนจังหวัดนครพนม แต่งตั้งให้ดำเนินการคัดเลือกพนักงานและลูกจ้างขององค์การบริหารส่วนจังหวัดนครพนมตามระเบียบกระทรวงมหาดไทย ว่าด้วยค่าใช้จ่ายในการคัดเลือกพนักงานและลูกจ้างขององค์กรปกครองส่วนท้องถิ่น พ.ศ. ๒๕๕๕	-	๖๐,๐๐๐	-	-	-	ร้อยละ ๘๐ ได้รับความพึงพอใจจากคณะ กรรมการและบุคลากร	เพื่อเพิ่มประสิทธิภาพให้แก่คณะกรรมการ	สำนักปลัด อบจ.
๒๑	ค่าขนย้าย	ตั้งไว้เพื่อเป็นค่าใช้จ่ายในการขนย้ายครอบครัวสำหรับบุคลากรองค์การบริหารส่วนจังหวัดนครพนม	เพื่อเป็นค่าใช้จ่ายในการขนย้ายครอบครัว สำหรับบุคลากรองค์การบริหารส่วนจังหวัดนครพนม เมื่อมีการโอน (ย้าย) ไปรับราชการต่างสังกัดและมีสิทธิเบิกได้ตามระเบียบที่ทางราชการกำหนด	-	๓๐,๐๐๐	-	-	-	ร้อยละ ๘๐ ได้รับความพึงพอใจจากบุคลากร	บุคลากรได้รับสิทธิ ตามระเบียบกำหนด	กองคลัง

๑.๑ แผนงาน บริหารงานทั่วไป

ที่	โครงการ	วัตถุประสงค์	เป้าหมาย (ผลผลิตของโครงการ)	งบประมาณและที่ผ่านมา					ตัวชี้วัด (KPI)	ผลลัพธ์ที่คาดว่าจะได้รับ	หน่วยงาน รับผิดชอบ
				๒๕๖๑(บาท)	๒๕๖๒ (บาท)	๒๕๖๓ (บาท)	๒๕๖๔(บาท)	๒๕๖๕(บาท)			
๒๒	โครงการปรับปรุง ต่อเติมอาคาร อาคารปฏิบัติงาน กองพัสดุและทรัพย์สิน พร้อมครุภัณฑ์	๑.เพื่อปรับปรุงและต่อเติม อาคารปฏิบัติงานกองพัสดุและ ทรัพย์สินพร้อมครุภัณฑ์ ให้มี พื้นที่ใช้สอยอาคารปฏิบัติงาน กองพัสดุและทรัพย์สิน ให้ เพียงพอและเหมาะสมต่อ ปริมาณงานและอัตรากำลัง บุคลากรที่เพิ่มขึ้นตามอำนาจ หน้าที่ เอื้อต่อการเสริมสร้าง สมรรถนะการทำงานของ บุคลากรให้มีประสิทธิภาพสูง ก่อให้เกิดผลสัมฤทธิ์ยิ่งขึ้น ๒.เพื่อให้ประชาชนได้รับความ สะดวกในการเข้ามาขอรับบริการ จากองค์การบริหารส่วนจังหวัด นครพนม ๓.เพื่อให้อาคารปฏิบัติงานกอง พัสดุและทรัพย์สินมีความเป็น สัดส่วนและเป็นระเบียบเสริม สร้างภาพลักษณ์ทางกายภาพ ที่ดีขององค์กรต่อผู้มาติดต่อ ราชการ	จากอาคาร คสล. ๑ ชั้น โดย ขยายพื้นที่ใช้สอยเพิ่มจากเดิม ประกอบด้วย ๑.ปรับปรุงพื้นที่ของอาคารปฏิบัติงาน กองพัสดุและทรัพย์สิน โดยขยายพื้นที่ ใช้สอยห้องปฏิบัติงานเดิม ๒.ต่อเติมพื้นที่ของอาคารปฏิบัติงาน กองพัสดุและทรัพย์สินเพื่อปฏิบัติงาน และจัดเก็บเอกสารของกองพัสดุ และทรัพย์สินอย่างเป็นระบบรองรับ ปริมาณงานและอัตรากำลังบุคลากร ที่เพิ่มขึ้นพร้อมครุภัณฑ์	-	๑,๐๐๐,๐๐๐	-	-	-	อาคารที่ได้รับ การปรับปรุง และต่อเติม	๑.มีพื้นที่ใช้สอยอาคาร ปฏิบัติงานกองพัสดุและ ทรัพย์สินเพียงพอต่อ ปริมาณงานและอัตรากำลัง บุคลากรที่เพิ่มขึ้น ตามอำนาจหน้าที่เอื้อต่อ การเสริมสร้างสมรรถนะ การทำงานของบุคลากร ให้มีประสิทธิภาพสูง ก่อให้เกิดผลสัมฤทธิ์ยิ่งขึ้น ๒.ประชาชนและผู้มาติดต่อ ราชการพึงพอใจและ ประทับใจต่อสถานที่และ บรรยากาศขององค์กรได้รับ ความสะดวกในการเข้ารับ บริการจากองค์การบริหาร ส่วนจังหวัดนครพนม ๓.มีอาคารปฏิบัติงาน กองพัสดุและทรัพย์สิน องค์การบริหารส่วนจังหวัด นครพนม มีภาพลักษณ์ที่ดี มีความเป็นสัดส่วน เป็นระเบียบเรียบร้อย	กองพัสดุ และทรัพย์สิน
	รวม ๒๒ โครงการ			๑๓,๖๐๐,๐๐๐	๑๕,๑๖๘,๐๐๐	๔,๘๐๐,๐๐๐	๔,๓๐๐,๐๐๐	๔,๓๐๐,๐๐๐			

๑. ยุทธศาสตร์ที่ ๓ ยุทธศาสตร์การพัฒนาด้านการเมือง - การบริหาร

๑.๒ แผนงาน สร้างความเข้มแข็งของชุมชน

พ ๐๒

ที่	โครงการ	วัตถุประสงค์	เป้าหมาย (ผลผลิตของโครงการ)	งบประมาณและที่มา					ตัวชี้วัด (KPI)	ผลลัพธ์ที่คาดว่าจะได้รับ	หน่วยงานรับผิดชอบ	
				๒๕๖๑(บาท)	๒๕๖๒ (บาท)	๒๕๖๓(บาท)	๒๕๖๔(บาท)	๒๕๖๕(บาท)				
๑	องค์การบริหารส่วนจังหวัด นครพนมพบสื่อมวลชน	เพื่อเป็นการประชาสัมพันธ์ภารกิจ และกิจกรรมของ อบจ.นพ. โดยใช้สื่อมวลชนเป็นตัวกลาง	สื่อมวลชนในจังหวัด นครพนม	๓๐๐,๐๐๐ (๖๐:๓๐๐,๐๐๐) (๕๙:๓๐๐,๐๐๐) (๕๘:๓๐๐,๐๐๐)	๕๐,๐๐๐	๒๐๐,๐๐๐	๒๐๐,๐๐๐	๒๐๐,๐๐๐	๒๐๐,๐๐๐	๑. ร้อยละ ๘๐ ของผู้เข้าร่วมงาน เกิดความพึงพอใจ ๒. ร้อยละ ๘๐ ของผู้ใช้บริการ พึงพอใจ ๓. ร้อยละ ๘๐ ได้รับทราบข้อมูล โดยตรง	สามารถเผยแพร่ข้อมูลข่าวสาร ให้ประชาชนได้รับรู้ อย่างกว้างขวาง	สำนักปลัด อบจ.
๒	ปกป้องสถาบันสำคัญของชาติ	ส่งเสริมการสร้างวัฒนธรรมทางการเมือง การปกครองในระบอบประชาธิปไตย อันมีพระมหากษัตริย์ทรงเป็นประมุข	ประชาชนในจังหวัดนครพนม ไม่น้อยกว่า ๓๐๐ คน	๒๐๐,๐๐๐	-	๒๐๐,๐๐๐	๒๐๐,๐๐๐	๒๐๐,๐๐๐	๒๐๐,๐๐๐	ประชาชนมีความกระตือรือร้น ที่จะเข้าร่วมในการพัฒนาท้องถิ่น	สำนักปลัดฯ	
๓	จัดทำประชาคม/ประชาพิจารณ์	เพื่อพัฒนาท้องถิ่นให้เป็นระบบ และชัดเจน	ประชาชนในจังหวัดนครพนม	๕๐,๐๐๐	๕๐,๐๐๐	๕๐,๐๐๐	๕๐,๐๐๐	๕๐,๐๐๐	๕๐,๐๐๐	ประชาชนมีความกระตือรือร้น ที่จะเข้าร่วมในการพัฒนาท้องถิ่น	สำนักปลัดฯ	
๔	ประชาคมแผนพัฒนาท้องถิ่น ขององค์การบริหารส่วนจังหวัด นครพนม	เพื่อส่งเสริมสนับสนุนการมีส่วนร่วม ของประชาชนในเขตพื้นที่จังหวัด นครพนมในการพัฒนาท้องถิ่น	ประชาชน ๑๒ อำเภอ ในจังหวัดนครพนม ไม่น้อยกว่า ๑,๐๐๐ คน	๓๐๐,๐๐๐ (๖๐:๒๐๐,๐๐๐) (๕๙:๒๐๐,๐๐๐) (๕๘:๒๐๐,๐๐๐)	๓๐๐,๐๐๐	๓๐๐,๐๐๐	๓๐๐,๐๐๐	๓๐๐,๐๐๐	๓๐๐,๐๐๐	๑. ทุกภาคส่วน มีส่วนร่วมในการ พัฒนาท้องถิ่นอย่างเป็นระบบ ๒. ประชาชนมีส่วนร่วมในการ บริหารการพัฒนาท้องถิ่น	กองแผน และงบประมาณ	
๕	ประชุมเชิงปฏิบัติการจัดทำ ยุทธศาสตร์การพัฒนาของ อบท.	เพื่อกำหนดทิศทางในการพัฒนาท้องถิ่น อย่างเป็นรูปธรรม	ผู้แทนภาครัฐ/เอกชน องค์กรปกครองส่วนท้องถิ่น และภาคประชาชน	๒๐๐,๐๐๐ (๖๐:๒๐๐,๐๐๐) (๕๙:๒๐๐,๐๐๐) (๕๘:๒๐๐,๐๐๐)	๒๐๐,๐๐๐	๒๐๐,๐๐๐	๒๐๐,๐๐๐	๒๐๐,๐๐๐	๒๐๐,๐๐๐	องค์กรปกครองส่วนท้องถิ่น มีแนวทางในการพัฒนาท้องถิ่น ร่วมกันอย่างเป็นรูปธรรม	กองแผน และงบประมาณ	
๖	ประชุมเชิงปฏิบัติการการจัดทำ แผนพัฒนาองค์การบริหารส่วนจังหวัด นครพนม	เพื่อกำหนดทิศทางในการจัดทำแผน พัฒนาขององค์การบริหารส่วนจังหวัด นครพนม	คณะกรรมการในองค์กร การจัดทำแผนพัฒนา ขององค์การบริหาร ส่วนจังหวัดนครพนม	๑๐๐,๐๐๐ (๖๐:๑๐๐,๐๐๐) (๕๙:๑๐๐,๐๐๐) (๕๘:๑๐๐,๐๐๐)	๑๐๐,๐๐๐	๑๐๐,๐๐๐	๑๐๐,๐๐๐	๑๐๐,๐๐๐	๑๐๐,๐๐๐	ร้อยละ ๘๐ ได้รับทราบปัญหา ข้อมูลจาก ประชาชน	มีทิศทางในการพัฒนาองค์การ บริหารส่วนจังหวัดนครพนม ที่ชัดเจนและเป็นรูปธรรม	กองแผน และงบประมาณ
๗	ตรวจติดตามประเมินผลแผนงาน โครงการ	เพื่อตรวจสอบและประเมินผลการ ดำเนินงานขององค์การบริหารส่วน จังหวัดนครพนม	กิจกรรม/โครงการที่องค์การ บริหารส่วนจังหวัดนครพนม ดำเนินการและให้การ สนับสนุน	๑๐,๐๐๐	๑๐,๐๐๐	๑๐,๐๐๐	๑๐,๐๐๐	๑๐,๐๐๐	๑๐,๐๐๐	ร้อยละ ๘๐ ของโครงการ ที่ดำเนินการ	เกิดความถูกต้องและเป็นไปตาม ระเบียบที่กระทรวงมหาดไทย กำหนด	กองแผน และงบประมาณ
๘	ส่งเสริมการมีส่วนร่วมในการ จัดทำแผนพัฒนาทุกระดับ	ส่งเสริมให้องค์กรภาครัฐ/ภาค เอกชนและประชาชนมีส่วนร่วม ในการพัฒนาท้องถิ่น	ร่วมประชาคมกับภาคประชาชน องค์กรต่างๆ และส่วนราชการ ในจังหวัดนครพนม	๑๐๐,๐๐๐	๑๐๐,๐๐๐	๑๐๐,๐๐๐	๑๐๐,๐๐๐	๑๐๐,๐๐๐	๑๐๐,๐๐๐	ร้อยละ ๘๐ มีส่วนร่วมในการ แสดงความคิดเห็น	ประชาชนในท้องถิ่นได้รับ บริการตรงตามความต้องการ ทำให้มีคุณภาพชีวิตที่ดีขึ้น	กองแผน และงบประมาณ
๙	องค์การบริหารส่วนจังหวัดพบ ประชาชน (อบจ.สัญจร)	เพื่อส่งเสริมความรู้ความเข้าใจในภารกิจ ขององค์การบริหารส่วนจังหวัดนครพนม พร้อมให้บริการด้านต่างๆ กับประชาชน และเผยแพร่ข้อมูลข่าวสาร	ประชาชนในจังหวัดนครพนม	๑,๕๐๐,๐๐๐ (๖๐:๑,๕๐๐,๐๐๐) (๕๙:๑,๕๐๐,๐๐๐) (๕๘:๑,๕๐๐,๐๐๐)	๑,๕๐๐,๐๐๐	๑,๕๐๐,๐๐๐	๑,๕๐๐,๐๐๐	๑,๕๐๐,๐๐๐	๑,๕๐๐,๐๐๐	ร้อยละ ๘๐ ของผู้ใช้บริการ พึงพอใจ	- ประชาชนได้รับการด้านต่างๆ - เผยแพร่ข้อมูลข่าวสารและ ประชาสัมพันธ์ให้กับประชาชน	กองกิจการสภา
๑๐	เสริมสร้างพลเมืองดีตามวิถี ประชาธิปไตยอันมีพระมหากษัตริย์ ทรงเป็นประมุข	เพื่อส่งเสริมให้ประชาชนมีความรู้ ความเข้าใจบทบาท และอำนาจหน้าที่ ของตนเอง	ประชาชนทั่วไป นักเรียน นักศึกษาในเขตพื้นที่จังหวัด นครพนม ปีละไม่น้อยกว่า ๑,๕๐๐ คน	๓๐๐,๐๐๐	๕๐๐,๐๐๐	๑,๕๐๐,๐๐๐	๑,๕๐๐,๐๐๐	๑,๕๐๐,๐๐๐	๑,๕๐๐,๐๐๐	๓. ร้อยละ ๘๐ เกิดความรู้ ในการส่งเสริม ประชาธิปไตย	ประชาชนมีความกระตือรือร้น ที่จะเข้าร่วมในการพัฒนาท้องถิ่น	กองกิจการสภา

๑.๒ แผนงาน สร้างความเข้มแข็งของชุมชน

ที่	โครงการ	วัตถุประสงค์	เป้าหมาย (ผลผลิตของโครงการ)	งบประมาณและที่มา					ตัวชี้วัด (KPI)	ผลลัพธ์ที่คาดว่าจะได้รับ	หน่วยงานรับผิดชอบ
				๒๕๖๑(บาท)	๒๕๖๒ (บาท)	๒๕๖๓(บาท)	๒๕๖๔(บาท)	๒๕๖๕(บาท)			
๑๑	ฝึกอบรมสามัคคีสัมพันธ์มวลชน ท้องที่ท้องถิ่นจังหวัดนครพนม	เพื่อสร้างความสัมพันธ์ที่ดี สร้างเครือข่ายความร่วมมือ ในการพัฒนาจังหวัด	ผู้นำท้องที่/ผู้นำท้องถิ่น/ ประชาชนทั่วไปในจังหวัด นครพนม	๕๐๐,๐๐๐	๕๐๐,๐๐๐	๑,๕๐๐,๐๐๐	๑,๕๐๐,๐๐๐	๑,๕๐๐,๐๐๐	ร้อยละ ๘๐ ของกลุ่มเป้าหมาย มีความสัมพันธ์ที่ดี	เกิดความสัมพันธ์ที่ดีต่อกัน ระหว่างกลุ่มเป้าหมาย ในการร่วม คิด ร่วมทำในการพัฒนาจังหวัด นครพนม	กองกิจการสภา
๑๒	การประชาสัมพันธ์และสนับสนุน การเลือกตั้ง	เพื่อส่งเสริม/สนับสนุนการเลือกตั้ง ทุกระดับ	ประชาชนในจังหวัด	๑๐๐,๐๐๐	๑๐๐,๐๐๐	๑๐๐,๐๐๐	๑๐๐,๐๐๐	๑๐๐,๐๐๐	ร้อยละ ๖๐ ของประชาชน รับทราบข้อมูล	ประชาชนมีความรู้ความเข้าใจ เกี่ยวกับการไปใช้สิทธิเลือกตั้ง ในระบอบประชาธิปไตย	กองกิจการสภา
๑๓	โครงการส่งเสริมคุณธรรมและจริยธรรม เพื่อต่อต้านการทุจริตคอร์รัปชัน ในท้องถิ่น	- เพื่อให้ผู้เข้ารับการอบรมมีความรู้ ความสามารถ คุณธรรม จริยธรรม บทบาท อำนาจหน้าที่ตามระเบียบ กฎหมายที่เกี่ยวข้อง -เพื่อส่งเสริมให้ผู้ที่เข้ารับการอบรม มีส่วนในการพัฒนาท้องถิ่น โดยการนำ กลไกของรัฐมาเป็นเครื่องมือในการ ตรวจสอบการใช้อำนาจของรัฐ เพื่อ ป้องกันและปราบปรามการทุจริต คอร์รัปชันในระดับท้องถิ่นตาม หลักธรรมาภิบาล -เพื่อเกิดความเชื่อและสร้างศรัทธาแก่ ประชาชนต่อ อปท. เพิ่มขึ้นในระดับหนึ่ง	ผู้นำท้องที่ ผู้นำท้องถิ่น ผู้นำชุมชนและบุคลากร ที่เกี่ยวข้องในจังหวัด นครพนม			๑,๕๐๐,๐๐๐	๑,๕๐๐,๐๐๐	๑,๕๐๐,๐๐๐	ร้อยละ ๘๐ ของ ผู้รับการอบรม ได้รับความรู้เพิ่มขึ้น	-ผู้เข้ารับการอบรมมีความรู้ ความสามารถ คุณธรรม จริยธรรม บทบาท อำนาจหน้าที่ ตามระเบียบ กฎหมายที่เกี่ยวข้อง โดยสามารถ นำมาประยุกต์ใช้ในการดำเนินชีวิต ให้มีความสุขต่อไป -ผู้เข้ารับการอบรมมีส่วนร่วมในการ พัฒนาท้องถิ่นโดยการนำกลไกของ รัฐมาเป็นเครื่องมือในการตรวจสอบ การใช้อำนาจรัฐได้อย่างถูกต้อง เหมาะสมและเป็นธรรม -ประชาชนมีความเชื่อมั่นและ ศรัทธาต่อองค์กรปกครองส่วนท้องถิ่น	กองกิจการสภา
๑๔	โครงการส่งเสริมและพัฒนา ศักยภาพต้นกล้าท้องถิ่นใน การพัฒนาชุมชน	เพื่อสร้างองค์ความรู้และความเข้าใจ ในการมีส่วนร่วมในการพัฒนาชุมชน ของตนเอง สามารถช่วยขับเคลื่อน การพัฒนาท้องถิ่นไปในทิศทางเดียวกัน และสร้างเครือข่ายความร่วมมือ ระหว่างชุมชน	เด็กและเยาวชนในพื้นที่ จังหวัดนครพนม จำนวน ไม่น้อยกว่า ๑,๐๐๐ คน			๑,๕๐๐,๐๐๐	๑,๕๐๐,๐๐๐	๑,๕๐๐,๐๐๐	ร้อยละ ๘๐ของ ผู้เข้ารับการอบรม ได้รับความรู้เพิ่มขึ้น	- ผู้เข้ารับการอบรมมีความรู้และ ความเข้าใจในการมีส่วนร่วม พัฒนาชุมชนของตนเอง สามารถ ช่วยขับเคลื่อนการพัฒนาท้องถิ่น และสร้างความร่วมมือระหว่าง ชุมชนกับชุมชนใกล้เคียงในการ พัฒนาท้องถิ่นร่วมกัน	กองกิจการสภา
๑๕	โครงการส่งเสริมการมีส่วนร่วม ของชุมชนในการพัฒนาท้องถิ่น	เพื่อสร้างความร่วมมือ ร่วมใจ ตลอดจนสร้างความสามัคคีเป็นน้ำหนึ่งใจเดียวกันของชุมชนในการพัฒนา ท้องถิ่นของตนเอง บนพื้นฐานวิถีชีวิต ของชุมชนให้เกิดความมั่นคงและยั่งยืน	เด็ก เยาวชน ผู้นำชุมชน ส่วนราชการ เอกชนและ ประชาชนในพื้นที่จังหวัด นครพนม จำนวน ไม่น้อยกว่า ๑,๐๐๐ คน			๑,๕๐๐,๐๐๐	๑,๕๐๐,๐๐๐	๑,๕๐๐,๐๐๐	ร้อยละ ๘๐ของ ผู้เข้าร่วมโครงการ ได้รับความรู้และ ความสามัคคี เพิ่มขึ้น ในการเลือกตั้ง	- ผู้เข้าร่วมโครงการเกิดกระบวนการ สร้างความร่วมมือ ร่วมใจ ตลอดจนสร้างความสามัคคีเป็น น้ำหนึ่งใจเดียวกันของชุมชนใน การพัฒนาท้องถิ่นของตนเอง บนพื้นฐานวิถีชีวิตของชุมชน ให้เกิดความมั่นคงและยั่งยืน	กองกิจการสภา
รวม ๑๕ โครงการ				๓,๖๖๐,๐๐๐	๓,๕๑๐,๐๐๐	๑๐,๒๖๐,๐๐๐	๑๐,๒๖๐,๐๐๐	๑๐,๒๖๐,๐๐๐			

ยุทธศาสตร์ที่ ๔

การพัฒนา

ด้านโครงสร้างพื้นฐาน

รายละเอียดโครงการแผนพัฒนา

แผนพัฒนาท้องถิ่น(พ.ศ.๒๕๖๑-๒๕๖๕)

องค์การบริหารส่วนจังหวัดนครพนม

ก. ยุทธศาสตร์การพัฒนาจังหวัดที่ ๔ การพัฒนาสังคมและคุณภาพชีวิตเพื่อสร้างความสุขอย่างยั่งยืน

ข.ยุทธศาสตร์การพัฒนาของ อปท.ในเขตจังหวัดที่ ๖ เมื่อนำอยู่

๑. ยุทธศาสตร์ที่ ๔ ยุทธศาสตร์การพัฒนาด้านโครงสร้างพื้นฐาน

๑.๑ แผนงาน เคหะและชุมชน

ลำดับ ที่	โครงการ	วัตถุประสงค์	เป้าหมาย (ผลผลิตของโครงการ)	งบประมาณและที่มา					ตัวชี้วัด (KPI)	ผลที่คาดว่าจะได้รับ	หน่วยงาน รับผิดชอบ
				๒๕๖๑(บาท)	๒๕๖๒ (บาท)	๒๕๖๓(บาท)	๒๕๖๔ (บาท)	๒๕๖๕ (บาท)			
๑	ก่อสร้างถนน คสล.	เพื่อก่อสร้าง/ปรับปรุง สาธารณูปการพื้นฐาน ที่จำเป็นแก่ท้องถิ่น	๑.จากทางหลวงหมายเลข ๒๐๒๘(โพนสวรรค์-กุสุมาลย์)- บ้านท่าเรือ ตำบลโพนสวรรค์ อำเภอโพนสวรรค์ ๒. ขนาดผิวจราจรกว้าง ๖ เมตร ระยะทาง ๑,๐๐๐ เมตร หรือมีพื้นที่ไม่น้อยกว่า ๖,๐๐๐ ตร.เมตร หนา ๐.๑๕ เมตร ไหล่ทางลูกรังข้างละ ๐.๕๐ เมตร ตามแบบ ทล-๒-๒๐๒ พร้อมติดตั้งป้ายโครงการ ๑ ป้าย	๑,๐๐๐,๐๐๐	๑,๐๐๐,๐๐๐	๑,๐๐๐,๐๐๐	๕๒๐,๐๐๐	-	๑.ร้อยละ ๘๐ สัญจร ไป-มาสะดวก ปลอดภัย ๒. ร้อยละ ๘๐ ของ ประชาชนมีความพอใจ	ประชาชนได้รับ ความสะดวกสบาย ในการสัญจร	กองช่าง
๒	ก่อสร้างถนน คสล.	เพื่อก่อสร้าง/ปรับปรุง สาธารณูปการพื้นฐาน ที่จำเป็นแก่ท้องถิ่น	๑.จากบ้านนาขอ ตำบลโพนจาน -บ้านนาห้วยบ่อ ตำบลนาห้วยบ่อ อำเภอโพนสวรรค์ ๒. ขนาดผิวจราจรกว้าง ๕ เมตร ระยะทาง ๑,๐๐๐ เมตร หรือมีพื้นที่ไม่น้อยกว่า ๕,๐๐๐ ตร.เมตร หนา ๐.๑๕ เมตร ไหล่ทางลูกรังข้างละ ๐.๕๐ เมตร ตามแบบ ทล-๒-๒๐๒ พร้อมติดตั้งป้ายโครงการ ๑ ป้าย	๗๐๐,๐๐๐	๗๐๐,๐๐๐	๗๐๐,๐๐๐	๘๐๐,๐๐๐	-	๑.ร้อยละ ๘๐ สัญจร ไป-มาสะดวก ปลอดภัย ๒. ร้อยละ ๘๐ ของ ประชาชนมีความพอใจ	ประชาชนได้รับ ความสะดวกสบาย ในการสัญจร	กองช่าง
๓	ก่อสร้างถนน คสล.	เพื่อก่อสร้าง/ปรับปรุง สาธารณูปการพื้นฐาน ที่จำเป็นแก่ท้องถิ่น	๑.จากบ้านเสาเล้า ตำบลโพนสวรรค์ -บ้านนาขอ ตำบลโพนจาน อำเภอโพนสวรรค์ ๒.ขนาดผิวจราจรกว้าง ๕ เมตร ระยะทาง ๑,๐๐๐ เมตร หรือมีพื้นที่ไม่น้อยกว่า ๕,๐๐๐ ตร.เมตร หนา๐.๑๕ เมตร ไหล่ทางลูกรังข้างละ ๐.๕๐ เมตร ตามแบบ ทล-๒-๒๐๒ พร้อมติดตั้งป้ายโครงการ ๑ ป้าย	๗๐๐,๐๐๐	๗๐๐,๐๐๐	๗๐๐,๐๐๐	๘๐๐,๐๐๐	-	๑.ร้อยละ ๘๐ สัญจร ไป-มาสะดวก ปลอดภัย ๒. ร้อยละ ๘๐ ของ ประชาชนมีความพอใจ	ประชาชนได้รับ ความสะดวกสบาย ในการสัญจร	กองช่าง

๑. ยุทธศาสตร์ที่ ๔ ยุทธศาสตร์การพัฒนาด้านโครงสร้างพื้นฐาน

๑.๑ แผนงาน เคหะและชุมชน

ลำดับ ที่	โครงการ	วัตถุประสงค์	เป้าหมาย (ผลผลิตของโครงการ)	งบประมาณและที่มา					ตัวชี้วัด (KPI)	ผลที่คาดว่าจะ ได้รับ	หน่วยงาน รับผิดชอบ
				๒๕๖๑(บาท)	๒๕๖๒ (บาท)	๒๕๖๓(บาท)	๒๕๖๔ (บาท)	๒๕๖๕ (บาท)			
๔	ปรับปรุงโครงสร้างถนนดินซีเมนต์ผสมโพลีเมอร์ (กึ่งคอนกรีต)	เพื่อก่อสร้าง/ปรับปรุงสาธารณูปการพื้นฐานที่จำเป็นแก่ท้องถิ่น	๑.จากบ้านสร้างแป้น ตำบลนางาม - เทศบาลตำบลเรณูนคร อำเภอเรณูนคร ๒.ขนาดผิวจราจรกว้าง ๗ เมตร ระยะทาง ๕,๐๐๐ เมตร หรือมีพื้นที่ไม่น้อยกว่า ๓๕,๐๐๐ ตร.เมตร หนา ๐.๑๕ เมตร	๕,๐๐๐,๐๐๐	๕,๐๐๐,๐๐๐	๕,๐๐๐,๐๐๐	๔,๗๗๕,๐๐๐	-	๑.ร้อยละ ๘๐ สัญจร ไป-มาสะดวก ปลอดภัย ๒. ร้อยละ ๘๐ ของ ประชาชนมีความพอใจ	ประชาชนได้รับ ความสะดวกสบาย ในการสัญจร	กองช่าง
๕	ก่อสร้างถนน คสล.	เพื่อก่อสร้าง/ปรับปรุงสาธารณูปการพื้นฐานที่จำเป็นแก่ท้องถิ่น	๑.จากบ้านดอนตู ตำบลไชยบุรี อำเภอกำแพงแสน - ทางหลวงแผ่นดินหมายเลข ๒๐๓๒(ท่าอุเทน-ศรีสงคราม) อำเภอกีรติสงคราม ๒. ขนาดผิวจราจรกว้าง ๕ เมตร ระยะทาง ๕๐๐ เมตร หรือมีพื้นที่ไม่น้อยกว่า ๒,๕๐๐ ตร.เมตร หนา๐.๑๕ เมตร ไหล่ทางลูกรังข้างละ ๐.๕๐ เมตร ตามแบบ ทด-๒-๒๐๒ พร้อมติดตั้งป้ายโครงการ ๑ ป้าย	๑,๓๖๐,๐๐๐	-	-	-	-	๑. ร้อยละ ๘๐ สัญจร ไป-มา สะดวกปลอดภัย ๒. ร้อยละ ๘๐ ของ ประชาชนมีความพอใจ	ประชาชนได้รับ ความสะดวกสบาย ในการสัญจร	กองช่าง
๖	ก่อสร้างถนน คสล.	เพื่อก่อสร้าง/ปรับปรุงสาธารณูปการพื้นฐานที่จำเป็นแก่ท้องถิ่น	๑.จากบ้านดล ตำบลโนนตาล - เขตเทศบาลตำบลท่าอุเทน (แยกทางหลวงแผ่นดิน ๒๑๒ ช่วงท่าอุเทน-บ้านแพง) ๒. ขนาดผิวจราจรกว้าง ๕ เมตร ระยะทาง ๗๐๐ เมตร หรือมีพื้นที่ไม่น้อยกว่า ๓,๕๐๐ ตร.เมตร หนา ๐.๑๕ เมตร ไหล่ทางลูกรังข้างละ ๐.๕๐ เมตร ตามแบบ ทด-๒-๒๐๒ พร้อมติดตั้งป้ายโครงการ ๑ ป้าย	๑,๔๕๐,๐๐๐ (๖๐:๕๐๐,๐๐๐)	๑,๔๕๐,๐๐๐	๑,๔๕๐,๐๐๐	๑,๔๕๐,๐๐๐	-	๑. ร้อยละ ๘๐ สัญจร ไป-มา สะดวก ปลอดภัย ๒. ร้อยละ ๘๐ ของ ประชาชนมีความพอใจ	ประชาชนได้รับ ความสะดวกสบาย ในการสัญจร	กองช่าง
๗	ก่อสร้างถนน คสล.	เพื่อก่อสร้าง/ปรับปรุงสาธารณูปการพื้นฐานที่จำเป็นแก่ท้องถิ่น	๑.จากบ้านดงยอใต้ ตำบลนาถ่อน อำเภอรอดุพนม - บ้านดงยอ ตำบลบ้านกลาง อำเภอเมืองนครพนม ๒. ขนาดผิวจราจรกว้าง ๖ เมตร ระยะทาง ๕๙๕ เมตร หรือมีพื้นที่ไม่น้อยกว่า ๓,๕๗๐ ตร.เมตร หนา ๐.๑๕ เมตร ไหล่ทางลูกรังข้างละ ๐.๕๐ เมตร ตามแบบ ทด-๒-๒๐๒ พร้อมติดตั้งป้ายโครงการ ๑ ป้าย	๑,๐๐๐,๐๐๐	๑,๐๐๐,๐๐๐	-	-	-	๑.ร้อยละ ๘๐ สัญจร ไป-มาสะดวก ปลอดภัย ๒. ร้อยละ ๘๐ ของ ประชาชนมีความพอใจ	ประชาชนได้รับ ความสะดวกสบาย ในการสัญจร	กองช่าง

๑. ยุทธศาสตร์ที่ ๔ ยุทธศาสตร์การพัฒนาด้านโครงสร้างพื้นฐาน

๑.๑ แผนงาน เคหะและชุมชน

ลำดับ ที่	โครงการ	วัตถุประสงค์	เป้าหมาย (ผลผลิตของโครงการ)	งบประมาณและที่มา					ตัวชี้วัด (KPI)	ผลที่คาดว่าจะ ได้รับ	หน่วยงาน รับผิดชอบ
				๒๕๖๑(บาท)	๒๕๖๒ (บาท)	๒๕๖๓(บาท)	๒๕๖๔ (บาท)	๒๕๖๕ (บาท)			
๘	ก่อสร้างถนน คสล.	เพื่อก่อสร้าง/ปรับปรุง สาธารณูปการพื้นฐาน ที่จำเป็นแก่ท้องถิ่น	๑.จากบ้านนาถ่อน ตำบลนาถ่อน อำเภอธาตุพนม - บ้านดงตัว ตำบลบ้านกลาง อำเภอเมืองนครพนม ๒.ขนาดผิวจราจรกว้าง ๖ เมตร ระยะทาง ๕๖๘ เมตร หรือมีพื้นที่ไม่น้อยกว่า ๓,๕๑๖ ตร.เมตร หนา ๐.๑๕ เมตร โหล่ทางลูกรังข้างละ ๐.๕๐ เมตร ตามแบบ ทถ-๒-๒๐๒ พร้อมติดตั้งป้ายโครงการ ๑ ป้าย	๑,๐๐๐,๐๐๐	๑,๐๐๐,๐๐๐	-	-	-	๑.ร้อยละ ๘๐ สัญจร ไป-มาสะดวก ปลอดภัย ๒. ร้อยละ ๘๐ ของ ประชาชนมีความพอใจ	ประชาชนได้รับ ความสะดวกสบาย ในการสัญจร	กองช่าง
๙  **	ปรับปรุงถนนลูกรัง  (เปลี่ยนแปลงแผนฯ ธ.๑)	เพื่อก่อสร้าง/ปรับปรุง สาธารณูปการพื้นฐาน ที่จำเป็นแก่ท้องถิ่น	๑.จากบ้านใหม่วังเชื่อม ตำบลปลาปาก อำเภอปลาปาก - บ้านนาโป่ง ตำบลลุมพุก อำเภอเมืองนครพนม ๒.ขนาดผิวจราจรกว้าง ๖ เมตร ระยะทาง ๒,๘๕๐ เมตร ลงลูกรังผิวจราจร จำนวน ๒,๕๖๕ ลบ.เมตร พร้อมเกรดเกลี่ยตกแต่งให้เรียบร้อย	๕๐๐,๐๐๐		-	-	-	๑.ร้อยละ ๘๐ สัญจร ไป-มาสะดวก ปลอดภัย ๒. ร้อยละ ๘๐ ของ ประชาชนมีความพอใจ	ประชาชนได้รับ ความสะดวกสบาย ในการสัญจร	กองช่าง
๑๐	ก่อสร้างถนน คสล.	เพื่อก่อสร้าง/ปรับปรุง สาธารณูปการพื้นฐาน ที่จำเป็นแก่ท้องถิ่น	๑.จากบ้านนาเจริญ ตำบลนาวิ้ว อำเภอนาหว้า จังหวัดนครพนม - บ้านนาขาม ตำบลเชิงชุม อำเภอพรรณานิคม จังหวัดสกลนคร ๒. ขนาดผิวจราจรกว้าง ๕ เมตร ระยะทาง ๑,๐๐๐ เมตร หรือมีพื้นที่ไม่น้อยกว่า ๕,๐๐๐ ตร.เมตร หนา ๐.๑๕ เมตร โหล่ทางลูกรังข้างละ ๐.๕๐ เมตร ตามแบบ ทถ-๒-๒๐๒ พร้อมติดตั้งป้ายโครงการ ๑ ป้าย	๒,๐๙๐,๐๐๐ (๖๐:๑,๐๐๐,๐๐๐)	๒,๐๙๐,๐๐๐	-	-	-	๑.ร้อยละ ๘๐ สัญจร ไป-มาสะดวก ปลอดภัย ๒. ร้อยละ ๘๐ ของ ประชาชนมีความพอใจ	ประชาชนได้รับ ความสะดวกสบาย ในการสัญจร	กองช่าง
๑๑	ปรับปรุงโครงสร้างถนนดินซี เมนต์โพลีเมอร์(กึ่งคอนกรีต)	เพื่อก่อสร้าง/ปรับปรุง สาธารณูปการพื้นฐาน ที่จำเป็นแก่ท้องถิ่น	๑.จากบ้านหัวบึงทุ่ง ตำบลธาตุพนมเหนือ - เชื่อม ทางหลวงแผ่นดินสายธาตุพนม - นครพนม ๒.ขนาดผิวจราจรกว้าง ๕ เมตร ระยะทาง ๑,๐๐๐ เมตร หรือมีพื้นที่ไม่น้อยกว่า ๕,๐๐๐ ตร.เมตร หนา ๐.๑๕ เมตร	๑,๐๕๕,๐๐๐ (๖๐:๑,๓๗๐,๐๐๐)	๑,๐๕๕,๐๐๐	-	-	-	๑.ร้อยละ ๘๐ สัญจร ไป-มาสะดวก ปลอดภัย ๒. ร้อยละ ๘๐ ของ ประชาชนมีความพอใจ	ประชาชนได้รับ ความสะดวกสบาย ในการสัญจร	กองช่าง



๑. ยุทธศาสตร์ที่ ๔ ยุทธศาสตร์การพัฒนาด้านโครงสร้างพื้นฐาน

๑.๑ แผนงาน เคหะและชุมชน

ลำดับ ที่	โครงการ	วัตถุประสงค์	เป้าหมาย (ผลผลิตของโครงการ)	งบประมาณและที่มา					ตัวชี้วัด (KPI)	ผลที่คาดว่าจะ ได้รับ	หน่วยงาน รับผิดชอบ
				๒๕๖๑(บาท)	๒๕๖๒ (บาท)	๒๕๖๓(บาท)	๒๕๖๔ (บาท)	๒๕๖๕ (บาท)			
๑๒	ปรับปรุงถนนลูกรัง	เพื่อก่อสร้าง/ปรับปรุง สาธารณูปการพื้นฐาน ที่จำเป็นแก่ท้องถิ่น	๑.จากบ้านคำไฮ ตำบลหาดแพง อำเภอศรีสงคราม - บ้านหนองแวง ตำบลหนองแวง อำเภอบ้านแพง ๒.ขนาดผิวจราจรกว้าง ๕ เมตร ระยะทาง ๖,๐๐๐ เมตร โดยกฤษฎากลางป่าพื้นที่ ๑๒,๐๐๐ ตร.เมตร ลงลูกรังผิวจราจรจำนวน ๔,๕๐๐ ลบ.เมตร พร้อมเกรดเกลี่ยตกแต่งให้เรียบร้อย	๑,๘๐๐,๐๐๐  (๖๐:๑,๐๐๐,๐๐๐)	๑,๘๐๐,๐๐๐	-	-	-	๑.ร้อยละ ๘๐ สัญจร  ไป-มาสะดวก ปลอดภัย ๒. ร้อยละ ๘๐ ของ ประชาชนมีความพอใจ	ประชาชนได้รับ ความสะดวกสบาย ในการสัญจร	กองช่าง
๑๓	ก่อสร้างถนน คสล.	เพื่อก่อสร้าง/ปรับปรุง สาธารณูปการพื้นฐาน ที่จำเป็นแก่ท้องถิ่น	๑.จากบ้านนิคมทหารผ่านศึก ตำบลอุ่มหม้าย -บ้านดอนข้าวหลาม ตำบลน้ำก่ำ อำเภอธาตุพนม ๒. ขนาดผิวจราจรกว้าง ๕ เมตร ระยะทาง ๑,๐๐๐ เมตร หรือมีพื้นที่ไม่น้อยกว่า ๕,๐๐๐ ตร.เมตร หนา ๐.๑๕ เมตร ไหล่ทางลูกรังข้างละ ๐.๕๐ เมตร ตามแบบ ทล-๒-๒๐๒ พร้อมติดตั้งป้ายโครงการ ๑ ป้าย	๑,๐๐๐,๐๐๐	๑,๐๐๐,๐๐๐	๙๐๐,๐๐๐	-	-	๑.ร้อยละ ๘๐ สัญจร  ไป-มาสะดวก ปลอดภัย ๒. ร้อยละ ๘๐ ของ ประชาชนมีความพอใจ	ประชาชนได้รับ ความสะดวกสบาย ในการสัญจร	กองช่าง
๑๔	ก่อสร้างถนน คสล.	เพื่อก่อสร้าง/ปรับปรุง สาธารณูปการพื้นฐาน ที่จำเป็นแก่ท้องถิ่น	๑.จากบ้านโนนงาม ตำบลอุ่มหม้าย - บ้านคับพวง ตำบลน้ำก่ำ อำเภอธาตุพนม ๒. ขนาดผิวจราจรกว้าง ๕ เมตร ระยะทาง ๑,๐๐๐ เมตร หรือมีพื้นที่ไม่น้อยกว่า ๕,๐๐๐ ตร.เมตร หนา ๐.๑๕ เมตร ไหล่ทางลูกรังข้างละ ๐.๕๐ เมตร ตามแบบ ทล-๒-๒๐๒ พร้อมติดตั้งป้ายโครงการ ๑ ป้าย	๑,๐๐๐,๐๐๐	๑,๐๐๐,๐๐๐	๙๐๐,๐๐๐	-	-	๑.ร้อยละ ๘๐ สัญจร  ไป-มาสะดวก ปลอดภัย ๒. ร้อยละ ๘๐ ของ ประชาชนมีความพอใจ	ประชาชนได้รับ ความสะดวกสบาย ในการสัญจร	กองช่าง
๑๕	ก่อสร้างถนน คสล.	เพื่อก่อสร้าง/ปรับปรุง สาธารณูปการพื้นฐาน ที่จำเป็นแก่ท้องถิ่น	๑.จากบ้านหนองกุง ตำบลนาหวาด - ทางหลวงแผ่นดินสาย (บ้านตอง-นาแก) อำเภอธาตุพนม ๒.ขนาดผิวจราจรกว้าง ๕ เมตร ระยะทาง ๖๘๐ เมตร หรือมีพื้นที่ไม่น้อยกว่า ๓,๔๐๐ ตร.เมตร หนา ๐.๑๕ เมตร ไหล่ทางลูกรังข้างละ ๐.๕๐ เมตร ตามแบบ ทล-๒-๒๐๒	๑,๐๐๐,๐๐๐  (๖๑:๕๐๐,๐๐๐)	๑,๓๐๐,๐๐๐  เปลี่ยน ๓.๓	-	-	-	๑.ร้อยละ ๘๐ สัญจร  ไป-มาสะดวก ปลอดภัย ๒. ร้อยละ ๘๐ ของ ประชาชนมีความพอใจ	ประชาชนได้รับ ความสะดวกสบาย ในการสัญจร	กองช่าง

๑. ยุทธศาสตร์ที่ ๔ ยุทธศาสตร์การพัฒนาด้านโครงสร้างพื้นฐาน

๑.๑ แผนงาน เคหะและชุมชน

ลำดับ ที่	โครงการ	วัตถุประสงค์	เป้าหมาย (ผลผลิตของโครงการ)	งบประมาณและที่มา					ตัวชี้วัด (KPI)	ผลที่คาดว่าจะ ได้รับ	หน่วยงาน รับผิดชอบ
				๒๕๖๑(บาท)	๒๕๖๒ (บาท)	๒๕๖๓(บาท)	๒๕๖๔ (บาท)	๒๕๖๕ (บาท)			
**	เปลี่ยนแปลงแผนฯ ๑.๓		พร้อมติดตั้งป้ายโครงการ ๑ ป้าย (งบประมาณ ๒๕๖๑) ๒.ขนาดผิวจราจรกว้าง ๖ เมตร ระยะทาง ๖๘๐ เมตร หรือมีพื้นที่ไม่น้อยกว่า ๔,๐๘๐ ตร.เมตร หนา ๐.๑๕ เมตร โหล่ทางลูกรังข้างละ ๐.๕๐ เมตร ตามแบบ ทล-๑-๐๑ (คัตลอก) พร้อมติดตั้งป้ายโครงการ ๑ ป้าย (งบประมาณ ๒๕๖๒)								
๑๖	ปรับปรุงถนนลูกรัง	เพื่อก่อสร้าง/ปรับปรุง สาธารณูปการพื้นฐาน ที่จำเป็นแก่ท้องถิ่น	๑.จากบ้านเสาเล้า ตำบลโพหนองสวรรค์ - บ้านหนองแสง ตำบลนาหัวบ่อ อำเภอโพหนองสวรรค์ ๒.ขนาดผิวจราจรกว้าง ๕ เมตร ระยะทาง ๑๐,๐๐๐ เมตร โดยกฤษฎางทางป่า พื้นที่ ๒๐,๐๐๐ ตร.เมตร ถมดินคันทาง จำนวน ๐ ลบ.เมตร ลงลูกรังผิวจราจรจำนวน ๗,๕๐๐ ลบ.เมตร พร้อมเกรดเกลี่ยตกแต่งให้เรียบ	๑,๐๐๐,๐๐๐ (๖๐:๕๐๐,๐๐๐)	-	-	-	-	๑.ร้อยละ ๘๐ สำเร็จ ไป-มาสะดวก ปลอดภัย ๒. ร้อยละ ๘๐ ของ ประชาชนมีความพอใจ	ประชาชนได้รับ ความสะดวกสบาย ในการสัญจร	กองช่าง
๑๗	ก่อสร้างถนน คสล.	เพื่อก่อสร้าง/ปรับปรุง สาธารณูปการพื้นฐาน ที่จำเป็นแก่ท้องถิ่น	๑.จากบ้านนาเรียง ตำบลนาจิว อำเภอบ้านแพ่ง - เชื่อมทางหลวงแผ่นดินสาย ๒๑๒ (ขวางโรงเรียนนาเรียงทุ่งเจริญ) ๒.ขนาดผิวจราจรกว้าง ๕ เมตร ระยะทาง ๑,๐๐๐ เมตร หรือมีพื้นที่ไม่น้อยกว่า ๕,๐๐๐ ตร.เมตร ตามแบบ ทล-๒-๒๐๒ พร้อมติดตั้งป้ายโครงการ ๑ ป้าย	๑,๐๐๐,๐๐๐ (๖๐:๑,๐๐๐,๐๐๐)	๙๒๐,๐๐๐	-	-	-	๑.ร้อยละ ๘๐ สำเร็จ ไป-มาสะดวก ปลอดภัย ๒. ร้อยละ ๘๐ ของ ประชาชนมีความพอใจ	ประชาชนได้รับ ความสะดวกสบาย ในการสัญจร	กองช่าง
๑๘	ก่อสร้างถนน คสล.	เพื่อก่อสร้าง/ปรับปรุง สาธารณูปการพื้นฐาน ที่จำเป็นแก่ท้องถิ่น	๑.จากบ้านแสงสว่าง ตำบลพิมาน - บ้านโพนสนุก ตำบลสีชมพู อำเภอนาแก ๒.ขนาดผิวจราจรกว้าง ๕ เมตร ระยะทาง ๔๐๐ เมตร	๑,๐๘๐,๐๐๐	-	-	-	-	๑.ร้อยละ ๘๐ สำเร็จ ไป-มาสะดวก ปลอดภัย ๒. ร้อยละ ๘๐ ของ	ประชาชนได้รับ ความสะดวกสบาย ในการสัญจร	กองช่าง

๑. ยุทธศาสตร์ที่ ๔ ยุทธศาสตร์การพัฒนาด้านโครงสร้างพื้นฐาน

๑.๑ แผนงาน เคหะและชุมชน

ลำดับ ที่	โครงการ	วัตถุประสงค์	เป้าหมาย (ผลผลิตของโครงการ)	งบประมาณและที่มา					ตัวชี้วัด (KPI)	ผลที่คาดว่าจะ ได้รับ	หน่วยงาน รับผิดชอบ
				๒๕๖๑(บาท)	๒๕๖๒ (บาท)	๒๕๖๓(บาท)	๒๕๖๔ (บาท)	๒๕๖๕ (บาท)			
			หรือมีพื้นที่ไม่น้อยกว่า ๒,๐๐๐ ตร.เมตร หนา ๐.๑๕ เมตร ใหล่ทางลูกรังข้างละ ๐.๕๐ เมตร ตามแบบ ทด-๒-๒๐๒ พร้อมติดตั้งป้ายโครงการ ๑ ป้าย						ประชาชนมีความพอใจ		
๑๙	ก่อสร้างถนน คสล.	เพื่อก่อสร้าง/ปรับปรุง สาธารณูปการพื้นฐาน ที่จำเป็นแก่ท้องถิ่น	๑.จากบ้านสุขเกษม ตำบลพินาน - ทางหลวงแผ่นดินสาย (นาแก-ดงหลวง) อำเภอวานานแก ๒.ขนาดผิวจราจรกว้าง ๖ เมตร ระยะทาง ๕๕๐ เมตร หรือมีพื้นที่ไม่น้อยกว่า ๓,๓๐๐ ตร.เมตร หนา ๐.๑๕ เมตร ใหล่ทางลูกรังข้างละ ๐.๕๐ เมตร ตามแบบ ทด-๒-๒๐๒ พร้อมติดตั้งป้ายโครงการ ๑ ป้าย	๑,๐๐๐,๐๐๐ (๖๑:๑,๕๐๐,๐๐๐)	๘๓๐,๐๐๐	-	-	-	๑.ร้อยละ ๘๐ สัญจร ไป-มาสะดวก ปลอดภัย ๒. ร้อยละ ๘๐ ของ ประชาชนมีความพอใจ	ประชาชนได้รับ ความสะดวกสบาย ในการสัญจร	กองช่าง
๒๐	ก่อสร้างถนน คสล.	เพื่อก่อสร้าง/ปรับปรุง สาธารณูปการพื้นฐาน ที่จำเป็นแก่ท้องถิ่น	๑.จากบ้านดอนศาลา ตำบลเหล่าพัฒนา อำเภอนาหว้า - บ้านดอนสมอ ตำบลทาบสงคราม อำเภอศรีสงคราม ๒.ขนาดผิวจราจรกว้าง ๕ เมตร ระยะทาง ๓๐๐ เมตร หรือมีพื้นที่ไม่น้อยกว่า ๑,๕๐๐ ตร.เมตร หนา ๐.๑๕ เมตร ใหล่ทางลูกรังข้างละ ๐.๕๐ เมตร ตามแบบ ทด-๒-๒๐๒ พร้อมติดตั้งป้ายโครงการ ๑ ป้าย	๕๘๐,๐๐๐ (๖๐:๓๐๐,๐๐๐)	-	-	-	-	๑.ร้อยละ ๘๐ สัญจร ไป-มาสะดวก ปลอดภัย ๒. ร้อยละ ๘๐ ของ ประชาชนมีความพอใจ	ประชาชนได้รับ ความสะดวกสบาย ในการสัญจร	กองช่าง
๒๑	ก่อสร้างถนน คสล.	เพื่อก่อสร้าง/ปรับปรุง สาธารณูปการพื้นฐาน ที่จำเป็นแก่ท้องถิ่น	๑.จากบ้านดอนปอ ตำบลเหล่าพัฒนา อำเภอนาหว้า - บ้านข่า ตำบลบ้านข่า อำเภอศรีสงคราม ๒.ขนาดผิวจราจรกว้าง ๕ เมตร ระยะทาง ๔๐๐ เมตร หรือมีพื้นที่ไม่น้อยกว่า ๒,๐๐๐ ตร.เมตร หนา ๐.๑๕ เมตร ใหล่ทางลูกรังข้างละ ๐.๕๐ เมตร ตามแบบ ทด-๒-๒๐๒ พร้อมติดตั้งป้ายโครงการ ๑ ป้าย	๖๙๐,๐๐๐ (๖๐:๕๐๐,๐๐๐)	-	-	-	-	๑.ร้อยละ ๘๐ สัญจร ไป-มาสะดวก ปลอดภัย ๒. ร้อยละ ๘๐ ของ ประชาชนมีความพอใจ	ประชาชนได้รับ ความสะดวกสบาย ในการสัญจร	กองช่าง
๒๒	ก่อสร้างถนน คสล.	เพื่อก่อสร้าง/ปรับปรุง สาธารณูปการพื้นฐาน ที่จำเป็นแก่ท้องถิ่น	๑.จากบ้านสามัคคี ตำบลนาจิว อำเภอนาหว้า จังหวัดนครพนม-บ้านค้ำก้ง ตำบลนาหวาด อำเภอเมืองสกลนคร จังหวัดสกลนคร ๒.ขนาดผิวจราจรกว้าง ๕ เมตร ระยะทาง ๑,๐๐๐ เมตร	๑,๐๘๐,๐๐๐ (๖๐:๒,๐๐๐,๐๐๐)	-	-	-	-	๑.ร้อยละ ๘๐ สัญจร ไป-มาสะดวก ปลอดภัย ๒. ร้อยละ ๘๐ ของ ประชาชนมีความพอใจ	ประชาชนได้รับ ความสะดวกสบาย ในการสัญจร	กองช่าง

๑. ยุทธศาสตร์ที่ ๔ ยุทธศาสตร์การพัฒนาด้านโครงสร้างพื้นฐาน

๑.๑ แผนงาน เคหะและชุมชน

ลำดับ ที่	โครงการ	วัตถุประสงค์	เป้าหมาย (ผลผลิตของโครงการ)	งบประมาณและที่มา					ตัวชี้วัด (KPI)	ผลที่คาดว่าจะ ได้รับ	หน่วยงาน รับผิดชอบ
				๒๕๖๑(บาท)	๒๕๖๒ (บาท)	๒๕๖๓(บาท)	๒๕๖๔ (บาท)	๒๕๖๕ (บาท)			
			หรือมีพื้นที่ไม่น้อยกว่า ๕,๐๐๐ ตร.เมตร หนา ๐.๑๕ เมตร ใหล่ทางลูกรังข้างละ ๐.๕๐ เมตร ตามแบบ ทถ-๒-๒๐๒ พร้อมติดตั้งป้ายโครงการ ๑ ป้าย								
๒๓	ก่อสร้างถนน คสล.	เพื่อก่อสร้าง/ปรับปรุง สาธารณูปการพื้นฐาน ที่จำเป็นแก่ท้องถิ่น	๑.จากบ้านจอมศรี ตำบลนาเดื่อ - บ้านปากอูน ตำบลศรีสงคราม อำเภอศรีสงคราม ๒.ขนาดผิวจราจรกว้าง ๕ เมตร ระยะทาง ๗๐๐ เมตร หรือมีพื้นที่ไม่น้อยกว่า ๓,๕๐๐ ตร.เมตร หนา ๐.๑๕ เมตร ใหล่ทางลูกรังข้างละ ๐.๕๐ เมตร ตามแบบ ทถ-๒-๒๐๒ พร้อมติดตั้งป้ายโครงการ ๑ ป้าย	๑,๐๓๐,๐๐๐ (๖๐:๑,๐๐๐,๐๐๐)	-	-	-	-	๑.ร้อยละ ๘๐ สัญจร ไป-มาสะดวก ปลอดภัย ๒. ร้อยละ ๘๐ ของ ประชาชนมีความพอใจ	ประชาชนได้รับ ความสะดวกสบาย ในการสัญจร	กองช่าง
๒๔	ก่อสร้างถนน คสล.	เพื่อก่อสร้าง/ปรับปรุง สาธารณูปการพื้นฐาน ที่จำเป็นแก่ท้องถิ่น	๑.จากบ้านเสียวสงคราม ตำบลหาดแพง อำเภอศรีสงคราม - บ้านพะทาย ตำบลพะทาย อำเภอท่าอุเทน ๒. ขนาดผิวจราจรกว้าง ๕ เมตร ระยะทาง ๑,๐๐๐ เมตร หรือมีพื้นที่ไม่น้อยกว่า ๕,๐๐๐ ตร.เมตร หนา ๐.๑๕ เมตร ใหล่ทางลูกรังข้างละ ๐.๕๐ เมตร ตามแบบ ทถ-๒-๒๐๒ พร้อมติดตั้งป้ายโครงการ ๑ ป้าย	๑,๐๐๐,๐๐๐ (๖๐:๕๐๐,๐๐๐)	๙๙๐,๐๐๐	-	-	-	๑.ร้อยละ ๘๐ สัญจร ไป-มาสะดวก ปลอดภัย ๒. ร้อยละ ๘๐ ของ ประชาชนมีความพอใจ	ประชาชนได้รับ ความสะดวกสบาย ในการสัญจร	กองช่าง
๒๕	ปรับปรุงถนนลูกรัง	เพื่อก่อสร้าง/ปรับปรุง สาธารณูปการพื้นฐาน ที่จำเป็นแก่ท้องถิ่น	๑. จากบ้านสามผง ตำบลสามผง อำเภอศรีสงคราม - บ้านดอนเตย ตำบลดอนเตย อำเภอนาทม ๒. ขนาดผิวจราจรกว้าง ๕ เมตร ระยะทาง ๑,๐๐๐ เมตร หรือมีพื้นที่ไม่น้อยกว่า ๒,๐๐๐ ตร.เมตร ลงดินถมคันทาง จำนวน ๔,๐๐๐ ลบ.เมตร ลงลูกรังผิวจราจรจำนวน ๑,๐๐๐ ลบ.เมตร พร้อมเกรดเกลี่ยตกแต่งให้เรียบ	๗๑๐,๐๐๐ (๖๑:๕๐๐,๐๐๐)	-	-	-	-	๑.ร้อยละ ๘๐ สัญจร ไป-มาสะดวก ปลอดภัย ๒. ร้อยละ ๘๐ ของ ประชาชนมีความพอใจ	ประชาชนได้รับ ความสะดวกสบาย ในการสัญจร	กองช่าง
๒๖	ก่อสร้างถนน คสล.	เพื่อก่อสร้าง/ปรับปรุง สาธารณูปการพื้นฐาน ที่จำเป็นแก่ท้องถิ่น	๑.จากบ้านเสาเล้า ตำบลโพนสวรรค์ - บ้านดง ตำบลนาขมิ้น อำเภอโพนสวรรค์ ๒.ขนาดผิวจราจรกว้าง ๖ เมตร ระยะทาง ๑,๒๕๖ เมตร	๔,๐๐๐,๐๐๐ (๖๐:๔,๘๒๐,๐๐๐)	๒,๕๐๐,๐๐๐ (๖๒:๓,๒๓๐,๐๐๐)	๒,๕๐๐,๐๐๐	๓,๐๑๐,๐๐๐	-	๑.ร้อยละ ๘๐ สัญจร ไป-มาสะดวก ปลอดภัย ๒. ร้อยละ ๘๐ ของ ประชาชนมีความพอใจ	ประชาชนได้รับ ความสะดวกสบาย ในการสัญจร	กองช่าง
**	(เปลี่ยนแปลงแผนฯ ณ.๑)				เปลี่ยนแปลงแผนฯ						

๑. ยุทธศาสตร์ที่ ๔ ยุทธศาสตร์การพัฒนาด้านโครงสร้างพื้นฐาน

๑.๑ แผนงาน เคหะและชุมชน

ลำดับ ที่	โครงการ	วัตถุประสงค์	เป้าหมาย (ผลผลิตของโครงการ)	งบประมาณและที่มา					ตัวชี้วัด (KPI)	ผลที่คาดว่าจะ ได้รับ	หน่วยงาน รับผิดชอบ
				๒๕๖๑(บาท)	๒๕๖๒ (บาท)	๒๕๖๓(บาท)	๒๕๖๔ (บาท)	๒๕๖๕ (บาท)			
			หรือมีพื้นที่ไม่น้อยกว่า ๗,๕๓๖ ตร.เมตร หนา ๐.๑๕ เมตร ไหล่ทางลูกรังข้างละ ๐.๕๐ เมตร ตามแบบ ท๑-๑๐๑(คัดลอก) พร้อมติดตั้งป้ายโครงการ ๑ ป้าย						ประชาชนมีความพอใจ		
๒๗	ก่อสร้างถนน คสล.	เพื่อก่อสร้าง/ปรับปรุง สาธารณูปการพื้นฐาน ที่จำเป็นแก่ท้องถิ่น	๑.จากแยก นพ ๓๐๒๔ บ้านค้อ - โพนจาน (สำนักสงฆ์ภูตุม) - บ้านค้อพัฒนา ตำบลบ้านค้อ อำเภอโพนสวรรค์ ๒. ขนาดผิวจราจรกว้าง ๕ เมตร ระยะทาง ๔,๐๐๐ เมตร หรือมีพื้นที่ไม่น้อยกว่า ๒๐,๐๐๐ ตร.เมตร หนา ๐.๑๕ เมตร ไหล่ทางลูกรังข้างละ ๐.๕๐ เมตร ตามแบบ ท๑-๒๐๒ พร้อมติดตั้งป้ายโครงการ ๑ ป้าย	๔,๐๐๐,๐๐๐	๔,๐๐๐,๐๐๐	๔,๐๐๐,๐๐๐	๓,๓๓๐,๐๐๐	-	๑.ร้อยละ ๘๐ สัญจร ไปมาสะดวก ปลอดภัย ๒. ร้อยละ ๘๐ ของ ประชาชนมีความพอใจ	ประชาชนได้รับ ความสะดวกสบาย ในการสัญจร	กองช่าง
๒๘	ก่อสร้างถนน คสล.	เพื่อก่อสร้าง/ปรับปรุง สาธารณูปการพื้นฐาน ที่จำเป็นแก่ท้องถิ่น	๑.จากบ้านหนองผักตบ ตำบลนาหัวป่อ - บ้านหนองหมื่น ตำบลบ้านค้อ อำเภอโพนสวรรค์ ๒. ขนาดผิวจราจรกว้าง ๕ เมตร ระยะทาง ๔,๐๐๐ เมตร หรือมีพื้นที่ไม่น้อยกว่า ๒๐,๐๐๐ ตร.เมตร หนา ๐.๑๕ เมตร ไหล่ทางลูกรังข้างละ ๐.๕๐ เมตร ตามแบบ ท๑-๒๐๒ พร้อมติดตั้งป้ายโครงการ ๑ ป้าย	๕,๐๐๐,๐๐๐ (๖๐:๕๐๐,๐๐๐)	๕,๐๐๐,๐๐๐	๔,๐๐๐,๐๐๐	๘๓๐,๐๐๐	-	๑.ร้อยละ ๘๐ สัญจร ไปมาสะดวก ปลอดภัย ๒. ร้อยละ ๘๐ ของ ประชาชนมีความพอใจ	ประชาชนได้รับ ความสะดวกสบาย ในการสัญจร	กองช่าง
๒๙	ก่อสร้างถนน คสล.	เพื่อก่อสร้าง/ปรับปรุง สาธารณูปการพื้นฐาน ที่จำเป็นแก่ท้องถิ่น	๑. จากบ้านขวังคลี ตำบลบ้านค้อ อำเภอโพนสวรรค์ - แยกทางหลวงแผ่นดินสาย ๒๑๓๒ (ท่าแร่-ศรีสงคราม) ๒.ขนาดผิวจราจรกว้าง ๕ เมตร ระยะทาง ๔,๐๐๐ เมตร หรือมีพื้นที่ไม่น้อยกว่า ๒๐,๐๐๐ ตร.เมตร หนา ๐.๑๕ เมตร ไหล่ทางลูกรังข้างละ ๐.๕๐ เมตร ตามแบบ ท๑-๒๐๒ พร้อมติดตั้งป้ายโครงการ ๑ ป้าย	๔,๐๐๐,๐๐๐	๔,๐๐๐,๐๐๐	๔,๐๐๐,๐๐๐	๓,๓๓๐,๐๐๐	-	๑.ร้อยละ ๘๐ สัญจร ไปมาสะดวก ปลอดภัย ๒. ร้อยละ ๘๐ ของ ประชาชนมีความพอใจ	ประชาชนได้รับ ความสะดวกสบาย ในการสัญจร	กองช่าง
๓๐	ก่อสร้างถนน คสล.	เพื่อก่อสร้าง/ปรับปรุง สาธารณูปการพื้นฐาน ที่จำเป็นแก่ท้องถิ่น	๑.จากบ้านพะทาย ตำบลพะทาย(เชื่อมทางหลวง แผ่นดินสาย ๒๑๒) ถึงบ้านหาดทรายเพ ๒. ขนาดผิวจราจรกว้าง ๕ เมตร ระยะทาง ๔,๐๐๐ เมตร	๕,๓๐๕,๐๐๐ (๖๐:๕๐๐,๐๐๐)	๕,๓๐๕,๐๐๐	๕,๓๐๕,๐๐๐	๕,๓๐๕,๐๐๐	-	๑.ร้อยละ ๘๐ สัญจร ไปมาสะดวก ปลอดภัย ๒. ร้อยละ ๘๐ ของ	ประชาชนได้รับ ความสะดวกสบาย ในการสัญจร	กองช่าง

๑. ยุทธศาสตร์ที่ ๔ ยุทธศาสตร์การพัฒนาด้านโครงสร้างพื้นฐาน

๑.๑ แผนงาน เคหะและชุมชน

ลำดับ ที่	โครงการ	วัตถุประสงค์	เป้าหมาย (ผลผลิตของโครงการ)	งบประมาณและที่มา					ตัวชี้วัด (KPI)	ผลที่คาดว่าจะ ได้รับ	หน่วยงาน รับผิดชอบ
				๒๕๖๑(บาท)	๒๕๖๒ (บาท)	๒๕๖๓(บาท)	๒๕๖๔ (บาท)	๒๕๖๕ (บาท)			
			หรือมีพื้นที่ไม่น้อยกว่า ๒๐,๐๐๐ ตร.เมตร หนา ๐.๑๕ เมตร ใหล่ทางลูกรังข้างละ ๐.๕๐ เมตร ตามแบบ ทล-๒-๒๐๒ พร้อมติดตั้งป้ายโครงการ ๑ ป้าย						ประชาชนมีความพอใจ		
๓๑	ก่อสร้างถนนลาดยางแอสฟัลต์ (พื้นทางดินซีเมนต์ปรับปรุง คุณภาพด้วยยางธรรมชาติ)	เพื่อก่อสร้าง/ปรับปรุง สาธารณูปการพื้นฐาน ที่จำเป็นแก่ท้องถิ่น	๑. จากบ้านดง ตำบลพนอม - บ้านวังโพธิ์ ตำบลไชยบุรี อำเภอท่าอุเทน ๒. ผิวจราจรแอสฟัลต์คอนกรีตกว้าง ๖ เมตร ระยะทาง ๑,๐๐๐ เมตร ใหล่ทางแอสฟัลต์คอนกรีตกว้างข้างละ ๑ เมตร ตามแบบ อบจ.นพ.	๔,๐๐๐,๐๐๐	๔,๐๐๐,๐๐๐	๔,๐๐๐,๐๐๐	๔,๐๐๐,๐๐๐	๔,๐๐๐,๐๐๐	๑.ร้อยละ ๘๐ สัญจร ไป-มาสะดวก ปลอดภัย ๒. ร้อยละ ๘๐ ของ ประชาชนมีความพอใจ	ประชาชนได้รับ ความสะดวกสบาย ในการสัญจร	กองช่าง
๓๒	ก่อสร้างถนน คสล.	เพื่อก่อสร้าง/ปรับปรุง สาธารณูปการพื้นฐาน ที่จำเป็นแก่ท้องถิ่น	๑.จากบ้านปากห้วย ตำบลเวินพระบาท - บ้านโพนก่อ ตำบลรามราช อำเภอท่าอุเทน ๒. ขนาดผิวจราจรกว้าง ๕ เมตร ระยะทาง ๑,๗๐๐ เมตร หรือมีพื้นที่ไม่น้อยกว่า ๘,๕๐๐ ตร.เมตร หนา ๐.๑๕ เมตร ใหล่ทางลูกรังข้างละ ๐.๕๐ เมตร ตามแบบ ทล-๒-๒๐๒ พร้อมติดตั้งป้ายโครงการ ๑ ป้าย	๑,๕๐๐,๐๐๐ (๖๐:๕๐๐,๐๐๐) (๖๑:๕๐๐,๐๐๐)	๑,๐๐๐,๐๐๐	๑,๐๐๐,๐๐๐	๑,๒๖๐,๐๐๐	-	๑.ร้อยละ ๘๐ สัญจร ไป-มาสะดวก ปลอดภัย ๒. ร้อยละ ๘๐ ของ ประชาชนมีความพอใจ	ประชาชนได้รับ ความสะดวกสบาย ในการสัญจร	กองช่าง
๓๓ **	ก่อสร้างถนน คสล.  (เปลี่ยนแปลงแผนฯ ฉ.๑)	เพื่อก่อสร้าง/ปรับปรุง สาธารณูปการพื้นฐาน ที่จำเป็นแก่ท้องถิ่น	๑. จากบ้านคำเตย ตำบลท่าจำปา อำเภอท่าอุเทน - บ้านดง ตำบลนาหมื่น อำเภอโพนสวรรค์ ๒. ขนาดผิวจราจรกว้าง ๕ เมตร ระยะทาง ๖,๑๐๐ เมตร หรือมีพื้นที่ไม่น้อยกว่า ๓๐,๕๐๐ ตร.เมตร หนา ๐.๑๕ เมตร ใหล่ทางลูกรังข้างละ ๐.๕๐ เมตร ตามแบบ ทล-๒-๒๐๒ พร้อมติดตั้งป้ายโครงการ ๑ ป้าย (งบประมาณ ๒๕๖๑) ๓. ขนาดผิวจราจรกว้าง ๖ เมตร ระยะทาง ๑,๐๐๐ เมตร ใหล่ทางลูกรังข้างละ ๐.๕๐ เมตร หรือมีพื้นที่ไม่น้อยกว่า ๓๐,๕๐๐ ตร.เมตร ตามแบบ ท ๑-๐๑ (คัดลอก) (งบประมาณ ๒๕๖๒)	๖,๖๗๐,๐๐๐ (๖๐:๕๐๐,๐๐๐) (๖๑:๕๐๐,๐๐๐)	๖,๖๗๐,๐๐๐ (๖๒:๓,๑๔๐,๐๐๐)			-	๑.ร้อยละ ๘๐ สัญจร ไป-มาสะดวก ปลอดภัย ๒. ร้อยละ ๘๐ ของ ประชาชนมีความพอใจ	ประชาชนได้รับ ความสะดวกสบาย ในการสัญจร	กองช่าง

๑. ยุทธศาสตร์ที่ ๔ ยุทธศาสตร์การพัฒนาด้านโครงสร้างพื้นฐาน

๑.๑ แผนงาน เคหะและชุมชน

ลำดับ ที่	โครงการ	วัตถุประสงค์	เป้าหมาย (ผลผลิตของโครงการ)	งบประมาณและที่มา					ตัวชี้วัด (KPI)	ผลที่คาดว่าจะ ได้รับ	หน่วยงาน รับผิดชอบ
				๒๕๖๑(บาท)	๒๕๖๒ (บาท)	๒๕๖๓(บาท)	๒๕๖๔ (บาท)	๒๕๖๕ (บาท)			
๓๔	ก่อสร้างถนน คสล.	เพื่อก่อสร้าง/ปรับปรุง สาธารณูปการพื้นฐาน ที่จำเป็นแก่ท้องถิ่น	๑. จากบ้านตาลปากน้ำ ตำบลไชยบุรี - บ้านท่าดอกแก้ว ตำบลท่าจำปา อำเภอท่าอุเทน ๒. ขนาดผิวจราจรกว้าง ๕ เมตร ระยะทาง ๒,๐๐๐ เมตร หรือมีพื้นที่ไม่น้อยกว่า ๑๐,๐๐๐ ตร.เมตร หนา ๐.๑๕ เมตร ไหล่ทางลูกรังข้างละ ๐.๕๐ เมตร ตามแบบ ทด-๒-๒๐๒ พร้อมติดตั้งป้ายโครงการ ๑ ป้าย	๑,๕๐๐,๐๐๐ (๖๐:๕๐๐,๐๐๐)	๑,๕๖๐,๐๐๐	๑,๕๖๐,๐๐๐	๑,๕๖๐,๐๐๐	-	๑.ร้อยละ ๘๐ สัญจร ไป-มาสะดวก ปลอดภัย ๒. ร้อยละ ๘๐ ของ ประชาชนมีความพอใจ	ประชาชนได้รับ ความสะดวกสบาย ในการสัญจร	กองช่าง
๓๕	ก่อสร้างถนน คสล.	เพื่อก่อสร้าง/ปรับปรุง สาธารณูปการพื้นฐาน ที่จำเป็นแก่ท้องถิ่น	๑. จากบ้านนาเหนือ ตำบลท่าอุเทน -บ้านน้อยหาย ตำบลโนนตาล อำเภอท่าอุเทน ๒. ขนาดผิวจราจรกว้าง ๕ เมตร ระยะทาง ๒,๐๐๐ เมตร หรือมีพื้นที่ไม่น้อยกว่า ๑๐,๐๐๐ ตร.เมตร หนา ๐.๑๕ เมตร ไหล่ทางลูกรังข้างละ ๐.๕๐ เมตร ตามแบบ ทด-๒-๒๐๒ พร้อมติดตั้งป้ายโครงการ ๑ ป้าย	๑,๕๐๐,๐๐๐ (๖๑:๕๐๐,๐๐๐)	๑,๕๐๐,๐๐๐	๑,๕๐๐,๐๐๐	๑,๕๘๐,๐๐๐	-	๑.ร้อยละ ๘๐ สัญจร ไป-มาสะดวก ปลอดภัย ๒. ร้อยละ ๘๐ ของ ประชาชนมีความพอใจ	ประชาชนได้รับ ความสะดวกสบาย ในการสัญจร	กองช่าง
๓๖	ก่อสร้างถนน คสล.	เพื่อก่อสร้าง/ปรับปรุง สาธารณูปการพื้นฐาน ที่จำเป็นแก่ท้องถิ่น	๑. จากบ้านหาดกวน ตำบลไชยบุรี อำเภอท่าอุเทน - บ้านอุ่มไม้ ตำบลนาคำ อำเภอกะศรีสงคราม ๒. ขนาดผิวจราจรกว้าง ๕ เมตร ระยะทาง ๒,๐๐๐ เมตร หรือมีพื้นที่ไม่น้อยกว่า ๑๐,๐๐๐ ตร.เมตร หนา ๐.๑๕ เมตร ไหล่ทางลูกรังข้างละ ๐.๕๐ เมตร ตามแบบ ทด-๒-๒๐๒ พร้อมติดตั้งป้ายโครงการ ๑ ป้าย	๑,๕๐๐,๐๐๐ (๖๐:๕๐๐,๐๐๐)	๑,๕๖๐,๐๐๐	๑,๕๖๐,๐๐๐	๑,๕๖๐,๐๐๐	-	๑.ร้อยละ ๘๐ สัญจร ไป-มาสะดวก ปลอดภัย ๒. ร้อยละ ๘๐ ของ ประชาชนมีความพอใจ	ประชาชนได้รับ ความสะดวกสบาย ในการสัญจร	กองช่าง
๓๗	ก่อสร้างถนน คสล.	เพื่อก่อสร้าง/ปรับปรุง สาธารณูปการพื้นฐาน ที่จำเป็นแก่ท้องถิ่น	๑. จากบ้านวังโหล ตำบลไชยบุรี - บ้านเหล่าศรี ตำบลพนอม อำเภอท่าอุเทน ๒. ขนาดผิวจราจรกว้าง ๖ เมตร ระยะทาง ๒,๐๐๐ เมตร หรือมีพื้นที่ไม่น้อยกว่า ๑๒,๐๐๐ ตร.เมตร หนา ๐.๑๕ เมตร ไหล่ทางลูกรังข้างละ ๐.๕๐ เมตร ตามแบบ ทด-๒-๒๐๒ พร้อมติดตั้งป้ายโครงการ ๑ ป้าย	๑,๕๐๐,๐๐๐ (๖๐:๕๐๐,๐๐๐)	๑,๕๖๐,๐๐๐	๑,๕๖๐,๐๐๐	๑,๕๖๐,๐๐๐	-	๑.ร้อยละ ๘๐ สัญจร ไป-มาสะดวก ปลอดภัย ๒. ร้อยละ ๘๐ ของ ประชาชนมีความพอใจ	ประชาชนได้รับ ความสะดวกสบาย ในการสัญจร	กองช่าง

๑. ยุทธศาสตร์ที่ ๔ ยุทธศาสตร์การพัฒนาฐานโครงสร้างพื้นฐาน

๑.๑ แผนงาน เคหะและชุมชน

ลำดับ ที่	โครงการ	วัตถุประสงค์	เป้าหมาย (ผลผลิตของโครงการ)	งบประมาณและที่มา					ตัวชี้วัด (KPI)	ผลที่คาดว่าจะ ได้รับ	หน่วยงาน รับผิดชอบ
				๒๕๖๑(บาท)	๒๕๖๒ (บาท)	๒๕๖๓(บาท)	๒๕๖๔ (บาท)	๒๕๖๕ (บาท)			
๓๘	ก่อสร้างถนน คสล.	เพื่อก่อสร้าง/ปรับปรุง สาธารณูปการพื้นฐาน ที่จำเป็นแก่ท้องถิ่น	๑. จากบ้านเหล่าหนาด ตำบลพนอม - บ้านหนองเทา ตำบลหนองเทา อำเภอท่าอุเทน ๒. ขนาดผิวจราจรกว้าง ๕ เมตร ระยะทาง ๒,๐๐๐ เมตร หรือมีพื้นที่ไม่น้อยกว่า ๑๐,๐๐๐ ตร.เมตร หนา ๐.๑๕ เมตร ไหล่ทางลูกรังข้างละ ๐.๕๐ เมตร ตามแบบ ทด-๒-๒๐๒ พร้อมติดตั้งป้ายโครงการ ๑ ป้าย	๑,๕๐๐,๐๐๐  (๖๐:๕๐๐,๐๐๐)	๑,๕๖๐,๐๐๐	๑,๕๖๐,๐๐๐	๑,๕๖๐,๐๐๐	-	๑.ร้อยละ ๘๐ สัญจร  ไป-มาสะดวก ปลอดภัย ๒. ร้อยละ ๘๐ ของ ประชาชนมีความพอใจ	ประชาชนได้รับ ความสะดวกสบาย ในการสัญจร	กองช่าง
๓๙	ก่อสร้างถนน คสล.	เพื่อก่อสร้าง/ปรับปรุง สาธารณูปการพื้นฐาน ที่จำเป็นแก่ท้องถิ่น	๑. จากสายบ้านคำพอก -บ้านดอนแดง ตำบลท่าจำปา อำเภอท่าอุเทน - เขตตำบลนาขมิ้น อำเภอโพนสวรรค์ ๒. ขนาดผิวจราจรกว้าง ๕ เมตร ระยะทาง ๓,๐๐๐ เมตร หรือมีพื้นที่ไม่น้อยกว่า ๑๕,๐๐๐ ตร.เมตร หนา ๐.๑๕ เมตร ไหล่ทางลูกรังข้างละ ๐.๕๐ เมตร ตามแบบ ทด-๒-๒๐๒ พร้อมติดตั้งป้ายโครงการ ๑ ป้าย	๒,๔๙๗,๕๐๐  (๖๐:๕๐๐,๐๐๐)	๒,๔๙๗,๕๐๐	๒,๔๙๗,๕๐๐	๒,๔๙๗,๕๐๐	-	๑.ร้อยละ ๘๐ สัญจร  ไป-มาสะดวก ปลอดภัย ๒. ร้อยละ ๘๐ ของ ประชาชนมีความพอใจ	ประชาชนได้รับ ความสะดวกสบาย ในการสัญจร	กองช่าง
๔๐	ก่อสร้างถนน คสล.	เพื่อก่อสร้าง/ปรับปรุง สาธารณูปการพื้นฐาน ที่จำเป็นแก่ท้องถิ่น	๑. จากบ้านหมุ่มน ตำบลดอนเตย อำเภอนาทม - บ้านศรีเวินชัย ตำบลสามผง อำเภอศรีสงคราม ๒. ขนาดผิวจราจรกว้าง ๕ เมตร ระยะทาง ๑,๓๐๐ เมตร หรือมีพื้นที่ไม่น้อยกว่า ๖,๕๐๐ ตร.เมตร หนา ๐.๑๕ เมตร ไหล่ทางลูกรังข้างละ ๐.๕๐ เมตร ตามแบบ ทด-๒-๒๐๒ พร้อมติดตั้งป้ายโครงการ ๑ ป้าย	๑,๐๐๐,๐๐๐	๑,๐๐๐,๐๐๐	๑,๐๐๐,๐๐๐	๙๒๐,๐๐๐	-	๑.ร้อยละ ๘๐ สัญจร  ไป-มาสะดวก ปลอดภัย ๒. ร้อยละ ๘๐ ของ ประชาชนมีความพอใจ	ประชาชนได้รับ ความสะดวกสบาย ในการสัญจร	กองช่าง
๔๑	ก่อสร้างถนน คสล.	เพื่อก่อสร้าง/ปรับปรุง สาธารณูปการพื้นฐาน ที่จำเป็นแก่ท้องถิ่น	๑. จากบ้านตาลปากน้ำ ตำบลไชยบุรี - บ้านดอนดิว ตำบลท่าจำปา อำเภอท่าอุเทน ๒. ขนาดผิวจราจรกว้าง ๕ เมตร ระยะทาง ๑๙๕ เมตร หรือมีพื้นที่ไม่น้อยกว่า ๙๗๕ ตร.เมตร ไหล่ทางลูกรัง ข้างละ ๐.๕๐ เมตร หนา ๐.๑๕ เมตร ตามแบบ ทด-๒-๒๐๒ พร้อมติดตั้งป้ายโครงการ ๑ ป้าย	๕๐๐,๐๐๐	-	-	-	-	๑.ร้อยละ ๘๐ สัญจร  ไป-มาสะดวก ปลอดภัย ๒. ร้อยละ ๘๐ ของ ประชาชนมีความพอใจ	ประชาชนได้รับ ความสะดวกสบาย ในการสัญจร	กองช่าง



๑. ยุทธศาสตร์ที่ ๔ ยุทธศาสตร์การพัฒนาด้านโครงสร้างพื้นฐาน

๑.๑ แผนงาน เคหะและชุมชน

ลำดับ ที่	โครงการ	วัตถุประสงค์	เป้าหมาย (ผลผลิตของโครงการ)	งบประมาณและที่มา					ตัวชี้วัด (KPI)	ผลที่คาดว่าจะ ได้รับ	หน่วยงาน รับผิดชอบ
				๒๕๖๑(บาท)	๒๕๖๒ (บาท)	๒๕๖๓(บาท)	๒๕๖๔ (บาท)	๒๕๖๕ (บาท)			
๔๒	ก่อสร้างถนน คสล.	เพื่อก่อสร้าง/ปรับปรุง สาธารณูปการพื้นฐาน ที่จำเป็นแก่ท้องถิ่น	๑.จากบ้านโพธิ์ศรี ตำบลนาทม อำเภอนาทม จังหวัดนครพนม -บ้านโนนจำปา ตำบลโพธิ์หมากแข้ง อำเภอเซกา จังหวัดบึงกาฬ ๒. ขนาดผิวจราจรกว้าง ๖ เมตร ระยะทาง ๓,๐๐๐ เมตร หรือมีพื้นที่ไม่น้อยกว่า ๑๘,๐๐๐ ตร.เมตร หนา ๐.๑๕ เมตร ไหล่ทางลูกรังข้างละ ๐.๕๐ เมตร ตามแบบ ทด-๒-๒๐๒ พร้อมติดตั้งป้ายโครงการ ๑ ป้าย	๔,๐๐๐,๐๐๐  (๖๐:๑,๐๐๐,๐๐๐)	๕,๐๐๐,๐๐๐	๕,๐๐๐,๐๐๐	๗,๒๗๐,๐๐๐	-	๑.ร้อยละ ๘๐ สัญจร  ไป-มาสะดวก ปลอดภัย ๒. ร้อยละ ๘๐ ของ ประชาชนมีความพอใจ	ประชาชนได้รับ  ความสะดวกสบาย  ในการสัญจร	กองช่าง
๔๓	ก่อสร้างถนน คสล.	เพื่อก่อสร้าง/ปรับปรุง สาธารณูปการพื้นฐาน ที่จำเป็นแก่ท้องถิ่น	๑.จากบ้านเทพนิมิตร ตำบลหนองซน อำเภอนาทม - ตำบลโพหนอง อำเภอบ้านแพง ๒. ขนาดผิวจราจรกว้าง ๕ เมตร ระยะทาง ๓,๐๐๐ เมตร หรือมีพื้นที่ไม่น้อยกว่า ๑๕,๐๐๐ ตร.เมตร หนา ๐.๑๕ เมตร ไหล่ทางลูกรังข้างละ ๐.๕๐ เมตร ตามแบบ ทด-๒-๒๐๒ พร้อมติดตั้งป้ายโครงการ ๑ ป้าย	๒,๕๐๐,๐๐๐	๒,๕๐๐,๐๐๐	๒,๕๐๐,๐๐๐	๒,๙๔๐,๐๐๐	-	๑.ร้อยละ ๘๐ สัญจร  ไป-มาสะดวก ปลอดภัย ๒. ร้อยละ ๘๐ ของ ประชาชนมีความพอใจ	ประชาชนได้รับ  ความสะดวกสบาย  ในการสัญจร	กองช่าง
๔๔	ก่อสร้างถนน คสล.	เพื่อก่อสร้าง/ปรับปรุง สาธารณูปการพื้นฐาน ที่จำเป็นแก่ท้องถิ่น	๑. จากบ้านนาดี ตำบลหนองซน อำเภอนาทม - บ้านโคกยาว ตำบลโพหนอง อำเภอบ้านแพง ๒. ขนาดผิวจราจรกว้าง ๕ เมตร ระยะทาง ๔,๐๐๐ เมตร หรือมีพื้นที่ไม่น้อยกว่า ๒๐,๐๐๐ ตร.เมตร หนา ๐.๑๕ เมตร ไหล่ทางลูกรังข้างละ ๐.๕๐ เมตร ตามแบบ ทด-๒-๒๐๒ พร้อมติดตั้งป้ายโครงการ ๑ ป้าย	๓,๕๘๗,๕๐๐  (๖๐:๕๐๐,๐๐๐)	๓,๕๘๗,๕๐๐	๓,๕๘๗,๕๐๐	๓,๕๘๗,๕๐๐	-	๑.ร้อยละ ๘๐ สัญจร  ไป-มาสะดวก ปลอดภัย ๒. ร้อยละ ๘๐ ของ ประชาชนมีความพอใจ	ประชาชนได้รับ  ความสะดวกสบาย  ในการสัญจร	กองช่าง
๔๕	ก่อสร้างถนน คสล.	เพื่อพัฒนาระบบเส้นทาง คมนาคมให้ได้มาตรฐาน	๑.จากบ้านภูกระแต ตำบลนาคำ - บ้านหนองแสง ตำบลนาหว้าบ่อ อำเภอโพธิ์สรวรค์ ๒.ระยะทาง ๗,๓๐๐ เมตร กว้าง ๖ เมตร หนา ๐.๑๕ เมตร ตามแบบ ทด-๒-๒๐๒ พร้อมติดตั้งป้ายโครงการ ๑ ป้าย	๖,๕๗๐,๐๐๐	๖,๕๗๐,๐๐๐	-	-	-	๑.ร้อยละ ๘๐ ของ ประชาชนพึงพอใจ ๒.ร้อยละ ๘๐ สัญจร ไป-มา สะดวก	ประชาชนได้รับ  ความสะดวกสบาย  ในการสัญจร	กองช่าง

๑. ยุทธศาสตร์ที่ ๔ ยุทธศาสตร์การพัฒนาด้านโครงสร้างพื้นฐาน

๑.๑ แผนงาน เคหะและชุมชน

ลำดับ ที่	โครงการ	วัตถุประสงค์	เป้าหมาย (ผลผลิตของโครงการ)	งบประมาณและที่มา					ตัวชี้วัด (KPI)	ผลที่คาดว่าจะ ได้รับ	หน่วยงาน รับผิดชอบ
				๒๕๖๑(บาท)	๒๕๖๒ (บาท)	๒๕๖๓(บาท)	๒๕๖๔ (บาท)	๒๕๖๕ (บาท)			
๔๖	ก่อสร้างถนน คสล.	เพื่อก่อสร้าง/ปรับปรุง สาธารณูปการพื้นฐาน ที่จำเป็นแก่ท้องถิ่น	๑. จากบ้านคำพิ์ ตำบลคำพิ์ - บ้านดินคำ ตำบลหนองบ่อ อำเภอนาแก ๒. ขนาดผิวจราจรกว้าง ๕ เมตร ระยะทาง ๑,๖๐๐ เมตร หรือมีพื้นที่ไม่น้อยกว่า ๘,๐๐๐ ตร.เมตร หนา ๐.๑๕ เมตร ไหล่ทางลูกรังข้างละ ๐.๕๐ เมตร ตามแบบ ทด-๒-๒๐๒ พร้อมติดตั้งป้ายโครงการ ๑ ป้าย	๑,๐๐๐,๐๐๐ (๖๑:๕๐๐,๐๐๐)	๑,๕๐๐,๐๐๐	๑,๕๐๐,๐๐๐	๑,๑๕๐,๐๐๐	-	๑.ร้อยละ ๘๐ สำเร็จ ไป-มาสะดวก ปลอดภัย ๒. ร้อยละ ๘๐ ของ ประชาชนมีความพอใจ	ประชาชนได้รับ ความสะดวกสบาย ในการสัญจร	กองช่าง
๔๗	ก่อสร้างถนน คสล.	เพื่อก่อสร้าง/ปรับปรุง สาธารณูปการพื้นฐาน ที่จำเป็นแก่ท้องถิ่น	๑. จากบ้านสี่ชมพู ตำบลสี่ชมพู - บ้านพุ่มแก ตำบลพุ่มแก (ทางขึ้นวัดสร้างพระอินทร์) อำเภอนาแก ๒. ขนาดผิวจราจรกว้าง ๕ เมตร ระยะทาง ๑,๖๓๐ เมตร หรือมีพื้นที่ไม่น้อยกว่า ๘,๑๕๐ ตร.เมตร หนา ๐.๑๕ เมตร ไหล่ทางลูกรังข้างละ ๐.๕๐ เมตร ตามแบบ ทด-๒-๒๐๒ พร้อมติดตั้งป้ายโครงการ ๑ ป้าย	๑,๐๐๐,๐๐๐	๑,๕๐๐,๐๐๐	๑,๕๐๐,๐๐๐	๑,๐๐๐,๐๐๐	-	๑.ร้อยละ ๘๐ สำเร็จ ไป-มาสะดวก ปลอดภัย ๒. ร้อยละ ๘๐ ของ ประชาชนมีความพอใจ	ประชาชนได้รับ ความสะดวกสบาย ในการสัญจร	กองช่าง
๔๘	ปรับปรุงโครงสร้าง ถนนดินซีเมนต์ผสม โพลีเมอร์(กิ่งคอนกรีต)	เพื่อก่อสร้าง/ปรับปรุง สาธารณูปการพื้นฐาน ที่จำเป็นแก่ท้องถิ่น	๑.จากบ้านดงโคก ตำบลหนองญาติ - บ้านหนองจันทร์ ตำบลท่าค้อ อำเภอเมืองนครพนม ๒. ขนาดผิวจราจรกว้าง ๕ เมตร ระยะทาง ๓๕๔ เมตร หรือมีพื้นที่ไม่น้อยกว่า ๑,๗๗๐ ตร.เมตร หนา ๐.๑๕ เมตร	๕๐๐,๐๐๐ (๖๐:๕๐๐,๐๐๐)	-	-	-	-	๑.ร้อยละ ๘๐ สำเร็จ ไป-มาสะดวก ปลอดภัย ๒. ร้อยละ ๘๐ ของ ประชาชนมีความพอใจ	ประชาชนได้รับ ความสะดวกสบาย ในการสัญจร	กองช่าง
๔๙ **	ปรับปรุงถนนลูกรัง (เปลี่ยนแปลงแผนฯ ฉ.๑)	เพื่อก่อสร้าง/ปรับปรุง สาธารณูปการพื้นฐาน ที่จำเป็นแก่ท้องถิ่น	๑. จากบ้านนาคอย ตำบลยอดขาด - บ้านใหม่ไทยเจริญ ตำบลวังยาง อำเภอวังยาง ๒. ขนาดผิวจราจรกว้าง ๕ เมตร ระยะทาง ๓,๔๐๐ เมตร ลูกรังผิวจราจร จำนวน ๒,๕๕๐ ลบ.เมตร ตามแบบ อบจ.นพ. พร้อมเกรดเกลี่ยตกแต่งให้เรียบร้อย	๕๐๐,๐๐๐ (๖๐:๕๐๐,๐๐๐)	-	-	-	-	๑.ร้อยละ ๘๐ สำเร็จ ไป-มาสะดวก ปลอดภัย ๒. ร้อยละ ๘๐ ของ ประชาชนมีความพอใจ	ประชาชนได้รับ ความสะดวกสบาย ในการสัญจร	กองช่าง

๑. ยุทธศาสตร์ที่ ๔ ยุทธศาสตร์การพัฒนาด้านโครงสร้างพื้นฐาน

๑.๑ แผนงาน เคหะและชุมชน

ลำดับ ที่	โครงการ	วัตถุประสงค์	เป้าหมาย (ผลผลิตของโครงการ)	งบประมาณและที่มา					ตัวชี้วัด (KPI)	ผลที่คาดว่าจะ ได้รับ	หน่วยงาน รับผิดชอบ
				๒๕๖๑(บาท)	๒๕๖๒ (บาท)	๒๕๖๓(บาท)	๒๕๖๔ (บาท)	๒๕๖๕ (บาท)			
๕๐	ก่อสร้างถนน คสล.ส	เพื่อก่อสร้าง/ปรับปรุง สาธารณูปการพื้นฐาน ที่จำเป็นแก่ท้องถิ่น	๑. จากสายบ้านอ้วน ตำบลหาดแพง อำเภอศรีสงคราม- บ้านหนองสาหร่าย ตำบลพนอม อำเภอท่าอุเทน ๒. ขนาดผิวจราจรกว้าง ๕ เมตร ระยะทาง ๑,๐๐๐ เมตร หรือมีพื้นที่ไม่น้อยกว่า ๗,๕๐๐ ตร.เมตร หนา ๐.๑๕ เมตร ไหล่ทางลูกรังข้างละ ๐.๕๐ เมตร ตามแบบ ทล-๒-๒๐๒ พร้อมติดตั้งป้ายโครงการ ๑ ป้าย	๑,๕๐๐,๐๐๐ (๖๐:๕๐๐,๐๐๐)	๑,๐๐๐,๐๐๐	๑,๐๐๐,๐๐๐	๗๒๐,๐๐๐	-	๑.ร้อยละ ๘๐ สัญจร ไป-มาสะดวก ปลอดภัย ไป-มาสะดวก ปลอดภัย	ประชาชนได้รับ ความสะดวกสบาย ความสะดวกสบาย	กองช่าง
๕๑	ก่อสร้างถนน คสล.	เพื่อก่อสร้าง/ปรับปรุง สาธารณูปการพื้นฐาน ที่จำเป็นแก่ท้องถิ่น	๑.จากบ้านขามเขื่อน้อย ตำบลบ้านข่า - บ้านสามผง ตำบลศรีสงคราม อำเภอศรีสงคราม ๒.ขนาดผิวจราจรกว้าง ๕ เมตร ระยะทาง ๔,๐๐๐ เมตร หรือมีพื้นที่ไม่น้อยกว่า ๒๐,๐๐๐ ตร.เมตร หนา ๐.๑๕ เมตร ไหล่ทางลูกรังข้างละ ๐.๕๐ เมตร ตามแบบ ทล-๒-๒๐๒ พร้อมติดตั้งป้ายโครงการ ๑ ป้าย	๔,๐๐๐,๐๐๐ (๖๐:๕๐๐,๐๐๐)	๔,๐๐๐,๐๐๐	๓,๐๐๐,๐๐๐	๓,๕๙๐,๐๐๐	-	๑.ร้อยละ ๘๐ สัญจร ไป-มาสะดวก ปลอดภัย ๒. ร้อยละ ๘๐ ของ ประชาชนมีความพอใจ	ประชาชนได้รับ ความสะดวกสบาย ในการสัญจร	กองช่าง
๕๒	ก่อสร้างถนน คสล.	เพื่อก่อสร้าง/ปรับปรุง สาธารณูปการพื้นฐาน ที่จำเป็นแก่ท้องถิ่น	๑. จากบ้านกุดตาโก้ ตำบลกุดตาโก้ - บ้านโพพัน ตำบลหนองฮี อำเภอปลาปาก ๒..ขนาดผิวจราจรกว้าง ๖ เมตร ระยะทาง ๑,๓๓๖ เมตร หรือมีพื้นที่ไม่น้อยกว่า ๘,๐๑๖ ตร.เมตร หนา ๐.๑๕ เมตร ไหล่ทางลูกรังข้างละ ๐.๕๐ เมตร ตามแบบ ทล-๒-๒๐๒ พร้อมติดตั้งป้ายโครงการ ๑ ป้าย	๑,๐๐๐,๐๐๐ (๖๐:๒,๐๐๐,๐๐๐)	๕๙๐,๐๐๐	-	-	-	๑.ร้อยละ ๘๐ สัญจร ไป-มาสะดวก ปลอดภัย ๒. ร้อยละ ๘๐ ของ ประชาชนมีความพอใจ	ประชาชนได้รับ ความสะดวกสบาย ในการสัญจร	กองช่าง
๕๓	ก่อสร้างถนน คสล.	เพื่อก่อสร้าง/ปรับปรุง สาธารณูปการพื้นฐาน ที่จำเป็นแก่ท้องถิ่น	๑. จากบ้านสามผง ตำบลสามผง - ถนนสายบ้านแกง-หมู่มั่น อำเภอศรีสงคราม ๒. ขนาดผิวจราจรกว้าง ๕ เมตร ระยะทาง ๖๖๘ เมตร หรือมีพื้นที่ไม่น้อยกว่า ๓,๓๔๐ ตร.เมตร ไหล่ทางลูกรัง ข้างละ ๐.๕๐ เมตร หนา ๐.๑๕ เมตร ตามแบบ ทล-๒-๒๐๒ พร้อมติดตั้งป้ายโครงการ ๑ ป้าย	๑,๐๐๐,๐๐๐	๑,๐๐๐,๐๐๐	-	-	-	๑.ร้อยละ ๘๐ สัญจร ไป-มาสะดวก ปลอดภัย ๒. ร้อยละ ๘๐ ของ ประชาชนมีความพอใจ	ประชาชนได้รับ ความสะดวกสบาย ในการสัญจร	กองช่าง

๑. ยุทธศาสตร์ที่ ๔ ยุทธศาสตร์การพัฒนาด้านโครงสร้างพื้นฐาน

๑.๑ แผนงาน เคหะและชุมชน

ลำดับ ที่	โครงการ	วัตถุประสงค์	เป้าหมาย (ผลผลิตของโครงการ)	งบประมาณและที่มา					ตัวชี้วัด (KPI)	ผลที่คาดว่าจะ ได้รับ	หน่วยงาน รับผิดชอบ
				๒๕๖๑(บาท)	๒๕๖๒ (บาท)	๒๕๖๓(บาท)	๒๕๖๔ (บาท)	๒๕๖๕ (บาท)			
๕๔	ก่อสร้างถนน คสล.	เพื่อก่อสร้าง/ปรับปรุง สาธารณูปการพื้นฐาน ที่จำเป็นแก่ท้องถิ่น	๑. จากบ้านจรกเตย ตำบลหนองฮี - บ้านนาดอกไม้ ตำบลกุดจางไ้ อำเภอปลาปาก ๒.ขนาดผิวจราจรกว้าง ๖ เมตร ระยะทาง ๑,๓๑๕ เมตร หรือมีพื้นที่ไม่น้อยกว่า ๘,๐๑๖ ตร.เมตร หนา ๐.๑๕ เมตร ไหล่ทางลูกรังข้างละ ๐.๕๐ เมตร ตามแบบ ทด-๒-๒๐๒ พร้อมติดตั้งป้ายโครงการ ๑ ป้าย	๑,๕๐๐,๐๐๐ (๖๑:๕๐๐,๐๐๐)	๑,๕๐๐,๐๐๐	-	-	-	๑.ร้อยละ ๘๐ สัญจร ไป-มาสะดวก ปลอดภัย ๒. ร้อยละ ๘๐ ของ ประชาชนมีความพอใจ	ประชาชนได้รับ ความสะดวกสบาย ในการสัญจร	กองช่าง
๕๕	ก่อสร้างถนน คสล.	เพื่อก่อสร้าง/ปรับปรุง สาธารณูปการพื้นฐาน ที่จำเป็นแก่ท้องถิ่น	๑. จากบ้านโคกสี ตำบลโคกสี อำเภอวังยาง - เขตตำบลหนองเทาใหญ่ อำเภอปลาปาก ๒.ขนาดผิวจราจรลงลูกรังกว้าง ๕ เมตร ระยะทาง ๑,๕๔๐ เมตร หรือมีพื้นที่ไม่น้อยกว่า ๗,๗๐๐ ตร.เมตร หนา ๐.๑๕ เมตร ไหล่ทางลูกรังข้างละ ๐.๕๐ เมตร ตามแบบ ทด-๒-๒๐๒ พร้อมติดตั้งป้ายโครงการ ๑ ป้าย	๑,๐๐๐,๐๐๐ (๖๐:๕๐๐,๐๐๐)	๑,๕๐๐,๐๐๐	-	-	-	๑.ร้อยละ ๘๐ สัญจร ไป-มาสะดวก ปลอดภัย ๒. ร้อยละ ๘๐ ของ ประชาชนมีความพอใจ	ประชาชนได้รับ ความสะดวกสบาย ในการสัญจร	กองช่าง
๕๖	ปรับปรุงถนนลูกรัง	เพื่อก่อสร้าง/ปรับปรุง สาธารณูปการพื้นฐาน ที่จำเป็นแก่ท้องถิ่น	๑. จากบ้านสีหน ตำบลโคกสว่าง อำเภอปลาปาก - บ้านยอดขาด ตำบลยอดขาด อำเภอวังยาง ๒. ขนาดผิวจราจรกว้าง ๕ เมตร ระยะทาง ๓,๔๐๐ เมตร โดยกรุยทางกลางป่าพื้นที่ ๖,๘๐๐ ตร.เมตร ลงดินถม คันทาง ลูกรังผิวจราจรจำนวน ๒,๕๕๐ ลบ.เมตร พร้อมเกรดเกลี่ยและตกแต่งให้เรียบร้อย	๕๐๐,๐๐๐	-	-	-	-	๑.ร้อยละ ๘๐ สัญจร ไป-มาสะดวก ปลอดภัย ๒. ร้อยละ ๘๐ ของ ประชาชนมีความพอใจ	ประชาชนได้รับ ความสะดวกสบาย ในการสัญจร	กองช่าง
๕๗	ปรับปรุงโครงสร้าง ถนนดินซีเมนต์ผสม โพลีเมอร์(กิ่งคอนกรีต)	เพื่อก่อสร้าง/ปรับปรุง สาธารณูปการพื้นฐาน ที่จำเป็นแก่ท้องถิ่น	๑. จากบ้านนาบัว ตำบลโคกหิน่อ อำเภอเรณูนคร - บ้านนาสะเดา ตำบลหนองฮี อำเภอปลาปาก ๒. ขนาดผิวจราจรกว้าง ๕ เมตร ระยะทาง ๔,๐๐๐ เมตร หรือมีพื้นที่ไม่น้อยกว่า ๒๐,๐๐๐ ตร.เมตร หนา ๐.๑๕ เมตร	๑,๖๐๐,๐๐๐ (๖๐:๗๐๐,๐๐๐)	๓,๐๐๐,๐๐๐	๓,๐๐๐,๐๐๐	๓,๐๐๐,๐๐๐	-	๑.ร้อยละ ๘๐ สัญจร ไป-มาสะดวก ปลอดภัย ๒. ร้อยละ ๘๐ ของ ประชาชนมีความพอใจ	ประชาชนได้รับ ความสะดวกสบาย ในการสัญจร	กองช่าง

๑. ยุทธศาสตร์ที่ ๔ ยุทธศาสตร์การพัฒนาด้านโครงสร้างพื้นฐาน

๑.๑ แผนงาน เคหะและชุมชน

ลำดับ ที่	โครงการ	วัตถุประสงค์	เป้าหมาย (ผลผลิตของโครงการ)	งบประมาณและที่มา					ตัวชี้วัด (KPI)	ผลที่คาดว่าจะ ได้รับ	หน่วยงาน รับผิดชอบ
				๒๕๖๑(บาท)	๒๕๖๒ (บาท)	๒๕๖๓(บาท)	๒๕๖๔ (บาท)	๒๕๖๕ (บาท)			
๕๘  **	ปรับปรุงถนนลูกรัง  (เปลี่ยนแปลงแผนฯ ๑.๑)	เพื่อก่อสร้าง/ปรับปรุง สาธารณูปการพื้นฐาน ที่จำเป็นแก่ท้องถิ่น	๑. จากบ้านโคกกกลาง ตำบลปลาปาก อำเภอปลาปาก - บ้านพรเจริญ ตำบลวังตามัว อำเภอเมืองนครพนม ๒. ขนาดผิวจราจรกว้าง ๕ เมตร ระยะทาง ๒,๑๐๐ เมตร ลูกรังผิวจราจร จำนวน ๑,๕๗๕ ลบ.เมตร ตามแบบ อบจ.นพ. พร้อมเกรดเกลี่ยและตกแต่งให้เรียบ	๓๐๐,๐๐๐  (๖๐:๕๐๐,๐๐๐)	-	-	-	-	๑.ร้อยละ ๘๐ สัญจร  ไป-มาสะดวก ปลอดภัย ๒. ร้อยละ ๘๐ ของ ประชาชนมีความพอใจ ประชาชนมีความพอใจ	ประชาชนได้รับ ความสะดวกสบาย ในการสัญจร	กองช่าง
๕๙	ก่อสร้างถนน คสล.	เพื่อก่อสร้าง/ปรับปรุง สาธารณูปการพื้นฐาน ที่จำเป็นแก่ท้องถิ่น	๑.จากบ้านโพธิ์ทอง ตำบลโพธิ์สวรรค์ อำเภอโพธิ์สวรรค์ - บ้านคำสว่าง ตำบลวังตามัว อำเภอเมืองนครพนม ๒.ขนาดผิวจราจรกว้าง ๕ เมตร ระยะทาง ๓๒๓ เมตร หรือมีพื้นที่ไม่น้อยกว่า ๑,๖๖๐ ตร.เมตร หนา ๐.๑๕ เมตร ไหล่ทางลูกรังข้างละ ๐.๕๐ เมตร ตามแบบ ทถ-๒-๒๐๒ พร้อมติดตั้งป้ายโครงการ ๑ ป้าย	๑,๐๐๐,๐๐๐	-	-	-	-	๑.ร้อยละ ๘๐ สัญจร  ไป-มาสะดวก ปลอดภัย ๒. ร้อยละ ๘๐ ของ ประชาชนมีความพอใจ	ประชาชนได้รับ ความสะดวกสบาย ในการสัญจร	กองช่าง
๖๐	ปรับปรุงโครงสร้าง ถนนดินซีเมนต์ผสม โพลีเมอร์(กึ่งคอนกรีต)	เพื่อก่อสร้าง/ปรับปรุง สาธารณูปการพื้นฐาน ที่จำเป็นแก่ท้องถิ่น	๑. จากบ้านนงเหาะ ตำบลโคกสูง - บ้านวังยาง ตำบลปลาปาก อำเภอปลาปาก ๒. ขนาดผิวจราจรกว้าง ๕ เมตร ระยะทาง ๔,๐๐๐ เมตร หรือมีพื้นที่ไม่น้อยกว่า ๒๐,๐๐๐ ตร.เมตร หนา ๐.๑๕ เมตร	๒,๐๐๐,๐๐๐  (๖๐:๒,๐๐๐,๐๐๐)	๒,๕๐๐,๐๐๐	๕,๖๘๒,๐๐๐  (๑,๕๐๐ ม.)	๕,๖๘๒,๐๐๐  (๑,๕๐๐ ม.)	๓,๗๘๘,๐๐๐  (๑,๐๐๐ ม.)	๑.ร้อยละ ๘๐ สัญจร  ไป-มาสะดวก ปลอดภัย ๒. ร้อยละ ๘๐ ของ ประชาชนมีความพอใจ	ประชาชนได้รับ ความสะดวกสบาย ในการสัญจร	กองช่าง
๖๑  **	ก่อสร้างถนน คสล.  (เปลี่ยนแปลงแผนฯ ๑.๑)	เพื่อก่อสร้าง/ปรับปรุง สาธารณูปการพื้นฐาน ที่จำเป็นแก่ท้องถิ่น	๑.จากบ้านโนนคำ ตำบลนางาม -บ้านโนนสมบูรณ์ ตำบลโพธิ์แพง อำเภอราทุนพนม ๒. ขนาดผิวจราจรกว้าง ๖ เมตร ระยะทาง ๑๕๕ เมตร ไหล่ทางลูกรังกว้างข้างละ ๐.๕๐ เมตร หรือมีพื้นที่ไม่น้อยกว่า ๙๓๐ ตารางเมตร ตามแบบ ท ๑-๐๑ (คัดลอก)	๔,๑๘๔,๒๕๐	๓,๐๒๓,๑๒๕  ๖๒:๕๐๐,๐๐๐ เปลี่ยนแปลงแผนฯ	๓,๐๒๓,๑๒๕	๓,๐๒๓,๑๒๕	-	ประชาชนได้รับ ความสะดวกสบาย ในการสัญจร	กองช่าง	

๑. ยุทธศาสตร์ที่ ๔ ยุทธศาสตร์การพัฒนาด้านโครงสร้างพื้นฐาน

๑.๑ แผนงาน เคหะและชุมชน

ลำดับ ที่	โครงการ	วัตถุประสงค์	เป้าหมาย (ผลผลิตของโครงการ)	งบประมาณและที่มา					ตัวชี้วัด (KPI)	ผลที่คาดว่าจะ ได้รับ	หน่วยงาน รับผิดชอบ
				๒๕๖๑(บาท)	๒๕๖๒ (บาท)	๒๕๖๓(บาท)	๒๕๖๔ (บาท)	๒๕๖๕ (บาท)			
๖๒	ซ่อมสร้างผิวจราจร แอสฟัลต์คอนกรีต	เพื่อพัฒนาระบบ เส้นทางคมนาคม ให้ได้มาตรฐาน	๑.จากบ้านหนองกุดแคน ตำบลพระกลางทุ่ง - บ้านหัวค้อน ตำบลธาตุพนม อำเภอธาตุพนม ๒.ระยะทาง ๖,๒๕๕ เมตร กว้าง ๖ เมตร หนา ๐.๐๔ เมตร ตามแบบ ทถ-๗-๔๐๑(๒) พร้อมติดตั้งป้ายโครงการ ๑ ป้าย	๔,๖๙๑,๒๕๐	๔,๖๙๑,๒๕๐	๔,๖๙๑,๒๕๐	๔,๖๙๑,๒๕๐	-	๑.ร้อยละ ๘๐ สัญจร ไป-มาสะดวก ปลอดภัย ๒. ร้อยละ ๘๐ ของ ประชาชนมีความพอใจ	ประชาชนได้รับ ความสะดวกสบาย ในการสัญจร	กองช่าง
๖๓	ก่อสร้างถนน คสล.	เพื่อก่อสร้าง/ปรับปรุง สาธารณูปการพื้นฐาน ที่จำเป็นแก่ท้องถิ่น	๑.จากบ้านเสี้ยวสงคราม ตำบลหาดแพง อำเภอศรีสงคราม - บ้านหนองสาหร่าย ตำบลพนอม อำเภอท่าอุเทน ๒. ขนาดผิวจราจรกว้าง ๕ เมตร ระยะทาง ๓๕๐ เมตร หรือมีพื้นที่ไม่น้อยกว่า ๑,๗๕๐ ตร.เมตร หนา ๐.๑๕ เมตร ไหล่ทางลูกรัง ข้างละ ๐.๕๐ เมตร ตามแบบ ทถ-๒-๒๐๒ พร้อมติดตั้งป้ายโครงการ ๑ ป้าย	๑,๐๐๐,๐๐๐	-	-	-	-	๑.ร้อยละ ๘๐ สัญจร ไป-มาสะดวก ปลอดภัย ๒. ร้อยละ ๘๐ ของ ประชาชนมีความพอใจ	ประชาชนได้รับ ความสะดวกสบาย ในการสัญจร	กองช่าง
๖๔	ก่อสร้างถนน คสล.	เพื่อก่อสร้าง/ปรับปรุง สาธารณูปการพื้นฐาน ที่จำเป็นแก่ท้องถิ่น	๑. จากบ้านนางบาท้าว ตำบลศรีสงคราม - บ้านหาดแพง ตำบลหาดแพง อำเภอศรีสงคราม ๒. ขนาดผิวจราจรกว้าง ๕ เมตร ระยะทาง ๓๕๐ เมตร หรือมีพื้นที่ไม่น้อยกว่า ๑,๗๕๐ ตร.เมตร หนา ๐.๑๕ เมตร ไหล่ทางลูกรัง ข้างละ ๐.๕๐ เมตร ตามแบบ ทถ-๒-๒๐๒ พร้อมติดตั้งป้ายโครงการ ๑ ป้าย	๑,๐๐๐,๐๐๐	-	-	-	-	๑.ร้อยละ ๘๐ สัญจร ไป-มาสะดวก ปลอดภัย ๒. ร้อยละ ๘๐ ของ ประชาชนมีความพอใจ	ประชาชนได้รับ ความสะดวกสบาย ในการสัญจร	กองช่าง

๑. ยุทธศาสตร์ที่ ๔ ยุทธศาสตร์การพัฒนาด้านโครงสร้างพื้นฐาน

๑.๑ แผนงาน เคหะและชุมชน

ลำดับ ที่	โครงการ	วัตถุประสงค์	เป้าหมาย (ผลผลิตของโครงการ)	งบประมาณและที่มา					ตัวชี้วัด (KPI)	ผลที่คาดว่าจะ ได้รับ	หน่วยงาน รับผิดชอบ
				๒๕๖๑(บาท)	๒๕๖๒ (บาท)	๒๕๖๓(บาท)	๒๕๖๔ (บาท)	๒๕๖๕ (บาท)			
๖๕	ซ่อมสร้างผิวจราจร แอสฟัลต์คอนกรีต	เพื่อพัฒนาระบบ เส้นทางคมนาคม ให้ได้มาตรฐาน	๑.จากบ้านหนองสังข์ ตำบลหนองสังข์ - บ้านนาขาม ตำบลวังยาง อำเภอวังยาง ๒.ระยะทาง ๔,๘๓๗ เมตร กว้าง ๕ เมตร หนา ๐.๐๔ เมตร ตามแบบ ทล.-๗-๔๐๑(๒) พร้อมติดตั้งป้ายโครงการ ๑ ป้าย	๓,๐๒๓,๑๒๕	๓,๐๒๓,๑๒๕	๓,๐๒๓,๑๒๕	๓,๐๒๓,๑๒๕	-	๑.ร้อยละ ๘๐ สัญจร ไป-มาสะดวก ปลอดภัย ๒. ร้อยละ ๘๐ ของ ประชาชนมีความพอใจ	ประชาชนได้รับ ความสะดวกสบาย ในการสัญจร ประชาชนมีความพอใจ	กองช่าง
๖๖	ปรับปรุงถนนลูกรัง	เพื่อก่อสร้าง/ปรับปรุง สาธารณูปการพื้นฐาน ที่จำเป็นแก่ท้องถิ่น	๑. จากบ้านนาคอย ตำบลนาหัว อำเภอนาหว้า จังหวัดนครพนม - บ้านนาหัว ตำบลอุ่มจาน อำเภอกุสุมาลย์ จังหวัดสกลนคร ๒. ขนาดผิวจราจรกว้าง ๕ เมตร ระยะทาง ๗,๐๐๐ เมตร โดยกฤษฎางกลางป่าพื้นที่ ๑๔,๐๐๐ ตร.เมตร ถมดินคันทาง จำนวน ๐ ลบ.เมตร ลงลูกรังผิวจราจร จำนวน ๕,๒๕๐ ลบ.เมตร พร้อมเกรดเกลี่ยตกแต่งให้เรียบ	๑,๐๕๐,๐๐๐ (๖๑:๕๐๐,๐๐๐)	-	-	-	-	๑.ร้อยละ ๘๐ สัญจร ไป-มาสะดวก ปลอดภัย ๒. ร้อยละ ๘๐ ของ ประชาชนมีความพอใจ	ประชาชนได้รับ ความสะดวกสบาย ในการสัญจร ประชาชนมีความพอใจ	กองช่าง
๖๗	ก่อสร้างท่อเหลี่ยม คสล.	เพื่อก่อสร้าง/ปรับปรุง สาธารณูปการพื้นฐาน ที่จำเป็นแก่ท้องถิ่น	๑. จากบ้านนาหนองบัว ตำบลนาหว้า - บ้านนาคุณน้อย ตำบลนาคุณใหญ่ อำเภอนาหว้า ๒. ขนาด ๑.๕๐x๑.๕๐ เมตร ยาว ๗ เมตร จำนวน ๒ ช่อง ตามแบบมาตรฐานงานทางสำหรับ อปท.	๒๘๐,๐๐๐	-	-	-	-	๑.ร้อยละ ๘๐ สัญจร ไป-มาสะดวก ปลอดภัย ๒. ร้อยละ ๘๐ ของ ประชาชนมีความพอใจ	ประชาชนได้รับ ความสะดวกสบาย ในการสัญจร ประชาชนมีความพอใจ	กองช่าง
๖๘ **	ปรับปรุงถนนลูกรัง (เปลี่ยนแปลงแผนฯ ณ.๑)	เพื่อก่อสร้าง/ปรับปรุง สาธารณูปการพื้นฐาน ที่จำเป็นแก่ท้องถิ่น	๑. จากบ้านนาขาม ตำบลนาเดื่อ อำเภอศรีสงคราม - บ้านหนองท่ม ตำบลบ้านค้อ อำเภอโพนสวรรค์ ๒. ขนาดผิวจราจรกว้าง ๕ เมตร ระยะทาง ๓,๔๐๐ เมตร ลงลูกรังผิวจราจรจำนวน ๒,๕๕๐ลบ.เมตร พร้อมเกรดเกลี่ยตกแต่งให้เรียบ	๕๐๐,๐๐๐	-	-	-	-	๑.ร้อยละ ๘๐ สัญจร ไป-มาสะดวก ปลอดภัย ๒. ร้อยละ ๘๐ ของ ประชาชนมีความพอใจ	ประชาชนได้รับ ความสะดวกสบาย ในการสัญจร ประชาชนมีความพอใจ	กองช่าง
๖๙	ก่อสร้างถนน คสล.	เพื่อก่อสร้าง/ปรับปรุง สาธารณูปการพื้นฐาน ที่จำเป็นแก่ท้องถิ่น	๑. จากบ้านนาถ่อนท่า ตำบลนาถ่อน อำเภอธาตุพนม - บ้านกลางน้อย ตำบลบ้านกลาง อำเภอเมืองนครพนม ๒. ขนาดผิวจราจรกว้าง ๕ เมตร ระยะทาง ๓๑๗ เมตร หรือมีพื้นที่ไม่น้อยกว่า ๑,๕๘๕ ตร.เมตร หนา ๐.๑๕ เมตร ไหล่ทางลูกรังข้างละ ๐.๕๐ เมตร ตามแบบ ทล-๒-๒๐๒ พร้อมติดตั้งป้ายโครงการ ๑ ป้าย	๓๙๐,๐๐๐ (๖๐:๕๐๐,๐๐๐)	-	-	-	-	๑.ร้อยละ ๘๐ สัญจร ไป-มาสะดวก ปลอดภัย ๒. ร้อยละ ๘๐ ของ ประชาชนมีความพอใจ	ประชาชนได้รับ ความสะดวกสบาย ในการสัญจร ประชาชนมีความพอใจ	กองช่าง

๑. ยุทธศาสตร์ที่ ๔ ยุทธศาสตร์การพัฒนาด้านโครงสร้างพื้นฐาน

๑.๑ แผนงาน เคหะและชุมชน

ลำดับ ที่	โครงการ	วัตถุประสงค์	เป้าหมาย (ผลผลิตของโครงการ)	งบประมาณและที่มา					ตัวชี้วัด (KPI)	ผลที่คาดว่าจะ ได้รับ	หน่วยงาน รับผิดชอบ
				๒๕๖๑(บาท)	๒๕๖๒ (บาท)	๒๕๖๓(บาท)	๒๕๖๔ (บาท)	๒๕๖๕ (บาท)			
๗๐	ก่อสร้างถนน คสล.	เพื่อก่อสร้าง/ปรับปรุง สาธารณูปการพื้นฐาน ที่จำเป็นแก่ท้องถิ่น	๑. จากบ้านพระยอดเมืองขวาง - บ้านไทยสามัคคี ตำบลกุรุคุ - บ้านวังกระแจะ ตำบลบ้านผึ้ง อำเภอเมืองนครพนม ๒. ขนาดผิวจราจรกว้าง ๕ เมตร ระยะทาง ๕๐๐ เมตร หรือมีพื้นที่ไม่น้อยกว่า ๒,๕๐๐ ตร.เมตร หนา ๐.๑๕ เมตร ไหล่ทางลูกรังข้างละ ๐.๕๐ เมตร ตามแบบ ทด-๒-๒๐๒ พร้อมติดตั้งป้ายโครงการ ๑ ป้าย	๑,๐๐๐,๐๐๐	๔๕๐,๐๐๐	-	-	-	๑.ร้อยละ ๘๐ สัญจร ไป-มาสะดวก ปลอดภัย ๒. ร้อยละ ๘๐ ของ ประชาชนมีความพอใจ	ประชาชนได้รับ ความสะดวกสบาย ในการสัญจร	กองช่าง
๗๑	ปรับปรุงถนนลูกรัง	เพื่อก่อสร้าง/ปรับปรุง สาธารณูปการพื้นฐาน ที่จำเป็นแก่ท้องถิ่น	๑. จากบ้านอ้อ ตำบลนาขมิ้น อำเภอโพนสวรรค์ - บ้านภูกระแต ตำบลนาคำ อำเภอศรีสงคราม ๒. ขนาดผิวจราจรกว้าง ๕ เมตร ระยะทาง ๗,๒๐๐ เมตร โดยกฤษฎางทางป่าพื้นที่ ๑๔,๔๐๐ ตร.เมตร ถมดินคันทาง จำนวน ๐ ลบ.เมตร ลงลูกรังผิวจราจร จำนวน ๕,๔๐๐ ลบ.เมตร พร้อมเกรดเกลี่ยตกแต่งให้เรียบ	๑,๔๐๐,๐๐๐ (๖๐:๕๐๐,๐๐๐)	-	-	-	-	๑.ร้อยละ ๘๐ สัญจร ไป-มาสะดวก ปลอดภัย ๒. ร้อยละ ๘๐ ของ ประชาชนมีความพอใจ	ประชาชนได้รับ ความสะดวกสบาย ในการสัญจร	กองช่าง
๗๒	ก่อสร้างถนน คสล.	เพื่อก่อสร้าง/ปรับปรุง สาธารณูปการพื้นฐาน ที่จำเป็นแก่ท้องถิ่น	๑. จากบ้านหนองซอน ตำบลหนองซอน อำเภอนาทม - บ้านดงน้อย ตำบลสามผง อำเภอศรีสงคราม ๒. ขนาดผิวจราจรกว้าง ๕ เมตร ระยะทาง ๒,๐๐๐ เมตร หรือมีพื้นที่ไม่น้อยกว่า ๑๐,๐๐๐ ตร.เมตร หนา ๐.๑๕ เมตร ไหล่ทางลูกรังข้างละ ๐.๕๐ เมตร ตามแบบ ทด-๒-๒๐๒ พร้อมติดตั้งป้ายโครงการ ๑ ป้าย	๒,๓๐๐,๐๐๐	๑,๕๐๐,๐๐๐	๑,๕๐๐,๐๐๐	๑,๐๐๐,๐๐๐	-	๑.ร้อยละ ๘๐ สัญจร ไป-มาสะดวก ปลอดภัย ๒. ร้อยละ ๘๐ ของ ประชาชนมีความพอใจ	ประชาชนได้รับ ความสะดวกสบาย ในการสัญจร	กองช่าง
๗๓	ก่อสร้างถนน คสล.	เพื่อก่อสร้าง/ปรับปรุง สาธารณูปการพื้นฐาน ที่จำเป็นแก่ท้องถิ่น	๑. จากบ้านท่าดอกแก้ว ตำบลท่าจำปา - ทางหลวงแผ่นดิน สายนครพนม-หนองคาย อำเภอท่าอุเทน ๒. ขนาดผิวจราจรกว้าง ๕ เมตร ระยะทาง ๕๐๐ เมตร หรือมีพื้นที่ไม่น้อยกว่า ๒,๕๐๐ ตร.เมตร หนา ๐.๑๕ เมตร ไหล่ทางลูกรังข้างละ ๐.๕๐ เมตร ตามแบบ ทด-๒-๒๐๒ พร้อมติดตั้งป้ายโครงการ ๑ ป้าย	๙๕๐,๐๐๐ (๖๐:๕๐๐,๐๐๐)	-	-	-	-	๑.ร้อยละ ๘๐ สัญจร ไป-มาสะดวก ปลอดภัย ๒. ร้อยละ ๘๐ ของ ประชาชนมีความพอใจ	ประชาชนได้รับ ความสะดวกสบาย ในการสัญจร	กองช่าง



๑. ยุทธศาสตร์ที่ ๔ ยุทธศาสตร์การพัฒนาด้านโครงสร้างพื้นฐาน

๑.๑ แผนงาน เคหะและชุมชน

ลำดับ ที่	โครงการ	วัตถุประสงค์	เป้าหมาย (ผลผลิตของโครงการ)	งบประมาณและที่มา					ตัวชี้วัด (KPI)	ผลที่คาดว่าจะ ได้รับ	หน่วยงาน รับผิดชอบ
				๒๕๖๑(บาท)	๒๕๖๒ (บาท)	๒๕๖๓(บาท)	๒๕๖๔ (บาท)	๒๕๖๕ (บาท)			
๗๔	ก่อสร้างถนน คสล.	เพื่อก่อสร้าง/ปรับปรุง สาธารณูปการพื้นฐาน ที่จำเป็นแก่ท้องถิ่น	๑.จากบ้านนาทม ตำบลนาทม อำเภอนาทม จังหวัดนครพนม - บ้านจำปาทอง ตำบลโพธิ์หมากแข้ง อำเภอบึงโขงหลง จังหวัดบึงกาฬ ๒. ขนาดผิวจราจรกว้าง ๕ เมตร ระยะทาง ๖๓๓ เมตร หรือมีพื้นที่ไม่น้อยกว่า ๓,๑๗๙ ตร.เมตร หนา ๐.๑๕ เมตร ไหล่ทางลูกรังข้างละ ๐.๕๐ เมตร ตามแบบ ทถ-๒-๒๐๒ พร้อมติดตั้งป้ายโครงการ ๑ ป้าย	๑,๐๐๐,๐๐๐	๑,๐๐๐,๐๐๐	-	-	-	๑.ร้อยละ ๘๐ สัญจร ไป-มาสะดวก ปลอดภัย ๒. ร้อยละ ๘๐ ของ ประชาชนมีความพอใจ	ประชาชนได้รับ ความสะดวกสบาย ในการสัญจร	กองช่าง
๗๕	ก่อสร้างถนน คสล.	เพื่อก่อสร้าง/ปรับปรุง สาธารณูปการพื้นฐาน ที่จำเป็นแก่ท้องถิ่น	๑.จากบ้านพันห่าว ตำบลนาทม อำเภอนาทม จังหวัดนครพนม -บ้านบัวโคก ตำบลโพธิ์หมากแข้ง อำเภอบึงโขงหลง จังหวัดบึงกาฬ ๒. ขนาดผิวจราจรกว้าง ๖ เมตร ระยะทาง ๕๓๐ เมตร หรือมีพื้นที่ไม่น้อยกว่า ๓,๑๘๐ ตร.เมตร หนา ๐.๑๕ เมตร ไหล่ทางลูกรังข้างละ ๐.๕๐ เมตร ตามแบบ ทถ-๒-๒๐๒ พร้อมติดตั้งป้ายโครงการ ๑ ป้าย	๑,๐๐๐,๐๐๐	๑,๐๐๐,๐๐๐	-	-	-	๑.ร้อยละ ๘๐ สัญจร ไป-มาสะดวก ปลอดภัย ๒. ร้อยละ ๘๐ ของ ประชาชนมีความพอใจ	ประชาชนได้รับ ความสะดวกสบาย ในการสัญจร	กองช่าง
๗๖	ก่อสร้างถนน คสล.	เพื่อก่อสร้าง/ปรับปรุง สาธารณูปการพื้นฐาน ที่จำเป็นแก่ท้องถิ่น	๑. จากหน้าโรงเรียนบ้านนาเลียงทุ่ง ตำบลนาจิว - บ้านแพง ตำบลบ้านแพง อำเภอบ้านแพง ๒. ขนาดผิวจราจรกว้าง ๖ เมตร ระยะทาง ๒๘๐ เมตร หรือมีพื้นที่ไม่น้อยกว่า ๑,๖๘๐ ตร.เมตร หนา ๐.๑๕ เมตร ไหล่ทางลูกรังข้างละ ๐.๕๐ เมตร ตามแบบ ทถ-๒-๒๐๒ พร้อมติดตั้งป้ายโครงการ ๑ ป้าย	๑,๐๐๐,๐๐๐	-	-	-	-	๑.ร้อยละ ๘๐ สัญจร ไป-มาสะดวก ปลอดภัย ๒. ร้อยละ ๘๐ ของ ประชาชนมีความพอใจ ประชาชนมีความพอใจ	ประชาชนได้รับ ความสะดวกสบาย ในการสัญจร	กองช่าง
๗๗	ก่อสร้างถนน คสล.	เพื่อก่อสร้าง/ปรับปรุง สาธารณูปการพื้นฐาน ที่จำเป็นแก่ท้องถิ่น	๑. จากบ้านชะโนด ตำบลขามเฒ่า - บ้านโพนสวรรค์ ตำบลคำเตย อำเภอเมืองนครพนม ๒. ขนาดผิวจราจรกว้าง ๕ เมตร ระยะทาง ๓๒๐ เมตร หรือมีพื้นที่ไม่น้อยกว่า ๑,๖๐๐ ตร.เมตร หนา ๐.๑๕ เมตร ไหล่ทางลูกรังข้างละ ๐.๕๐ เมตร ตามแบบ ทถ-๒-๒๐๒ พร้อมติดตั้งป้ายโครงการ ๑ ป้าย	๔๔๗,๙๑๗ (๖๐:๔๘๐,๐๘๓)	-	-	-	-	๑.ร้อยละ ๘๐ สัญจร ไป-มาสะดวก ปลอดภัย ๒. ร้อยละ ๘๐ ของ ประชาชนมีความพอใจ	ประชาชนได้รับ ความสะดวกสบาย ในการสัญจร	กองช่าง

๑. ยุทธศาสตร์ที่ ๔ ยุทธศาสตร์การพัฒนาด้านโครงสร้างพื้นฐาน

๑.๑ แผนงาน เคหะและชุมชน

ลำดับ ที่	โครงการ	วัตถุประสงค์	เป้าหมาย (ผลผลิตของโครงการ)	งบประมาณและที่มา					ตัวชี้วัด (KPI)	ผลที่คาดว่าจะ ได้รับ	หน่วยงาน รับผิดชอบ
				๒๕๖๑(บาท)	๒๕๖๒ (บาท)	๒๕๖๓(บาท)	๒๕๖๔ (บาท)	๒๕๖๕ (บาท)			
๗๘	ก่อสร้างถนน คสล.	เพื่อก่อสร้าง/ปรับปรุง สาธารณูปการพื้นฐาน ที่จำเป็นแก่ท้องถิ่น	๑. จากบ้านกุดข้าวปุ้น ตำบลขามเฒ่า - ถนนขบางกูร (นครพนม -ธาตุพนม) อำเภอเมืองนครพนม ๒. ช่วงที่ ๑ ขนาดผิวจราจรกว้าง ๕ เมตร ระยะทาง ๑๗๕ เมตร หรือมีพื้นที่ไม่น้อยกว่า ๘๗๕ ตร.เมตร หน้า ๐.๑๕ เมตร ไหล่ทางลูกรังข้างละ ๐.๕๐ เมตร ช่วงที่ ๒ ขนาดผิวจราจรกว้าง ๔ เมตร ระยะทาง ๖๒๕ เมตร หรือมีพื้นที่ไม่น้อยกว่า ๒,๕๐๐ ตร.เมตร หน้า ๐.๑๕ เมตร ไหล่ทางลูกรัง ข้างละ ๐.๕๐ เมตร รวม ๒ ช่วง มีพื้นที่ไม่น้อยกว่า ๓,๓๗๕ ตร.เมตร ตามแบบ ทถ-๒-๒๐๒ พร้อมติดตั้งป้ายโครงการ ๑ ป้าย	๑,๔๕๗,๐๐๐  (๖๐:๕๐๐,๐๐๐)	-	-	-	-	๑.ร้อยละ ๘๐ สัญจร  ไป-มาสะดวก ปลอดภัย ๒. ร้อยละ ๘๐ ของ ประชาชนมีความพอใจ	ประชาชนได้รับ ความสะดวกสบาย ในการสัญจร	กองช่าง
๗๙	ก่อสร้างถนน คสล.สาย	เพื่อก่อสร้าง/ปรับปรุง สาธารณูปการพื้นฐาน ที่จำเป็นแก่ท้องถิ่น	๑. จากบ้านหนองนางเลิง ตำบลโพนสวรรค์ อำเภอโพนสวรรค์ - บ้านกुरुคุ ตำบลกुरुคุ อำเภอเมืองนครพนม ๒. ขนาดผิวจราจรกว้าง ๕ เมตร ระยะทาง ๑๙๐ เมตร หรือมีพื้นที่ไม่น้อยกว่า ๙๕๐ ตร.เมตร หน้า ๐.๑๕ เมตร ไหล่ทางลูกรังข้างละ ๐.๕๐ เมตร ตามแบบ ทถ-๒-๒๐๒ พร้อมติดตั้งป้ายโครงการ ๑ ป้าย	๕๗๐,๐๐๐	-	-	-	-	๑.ร้อยละ ๘๐ สัญจร  ไป-มาสะดวก ปลอดภัย ๒. ร้อยละ ๘๐ ของ ประชาชนมีความพอใจ	ประชาชนได้รับ ความสะดวกสบาย ในการสัญจร	กองช่าง
๘๐  **	ปรับปรุงถนนลูกรัง  (เปลี่ยนแปลงแผนฯ ฉ.๑)	เพื่อก่อสร้าง/ปรับปรุง สาธารณูปการพื้นฐาน ที่จำเป็นแก่ท้องถิ่น	๑. จากบ้านโพนจาน ตำบลโพนจาน อำเภอโพนสวรรค์ - บ้านคำสว่าง ตำบลวังตามัว อำเภอเมือง ๒. ขนาดผิวจราจรกว้าง ๖ เมตร ระยะทาง ๒,๘๕๐ เมตร ลงลูกรังผิวจราจร จำนวน ๒,๕๖๕ ลบ.เมตร พร้อมเกรดเกลี่ยตกแต่งให้เรียบ	๕๐๐,๐๐๐  (๖๐:๕๐๐,๐๐๐)	-	-	-	-	๑.ร้อยละ ๘๐ สัญจร  ไป-มาสะดวก ปลอดภัย ๒. ร้อยละ ๘๐ ของ ประชาชนมีความพอใจ	ประชาชนได้รับ ความสะดวกสบาย ในการสัญจร	กองช่าง

๑. ยุทธศาสตร์ที่ ๔ ยุทธศาสตร์การพัฒนาด้านโครงสร้างพื้นฐาน

๑.๑ แผนงาน เคหะและชุมชน

ลำดับ ที่	โครงการ	วัตถุประสงค์	เป้าหมาย (ผลผลิตของโครงการ)	งบประมาณและที่มา					ตัวชี้วัด (KPI)	ผลที่คาดว่าจะ ได้รับ	หน่วยงาน รับผิดชอบ
				๒๕๖๑(บาท)	๒๕๖๒ (บาท)	๒๕๖๓(บาท)	๒๕๖๔ (บาท)	๒๕๖๕ (บาท)			
๘๑  **	ก่อสร้างถนน คสล.  (เปลี่ยนแปลงแผนฯ ฉ.๑)	เพื่อก่อสร้าง/ปรับปรุง สาธารณูปการพื้นฐาน ที่จำเป็นแก่ท้องถิ่น	๑. จากบ้านพนอม ตำบลพนอม - ทางหลวงแผ่นดิน สาย ๒๑๒ (ท่าอุเทน-บ้านแพง) อำเภอท่าอุเทน ๒. ขนาดผิวจราจรกว้าง ๕ เมตร ระยะทาง ๑๙๐ เมตร ไหล่ทางลูกรังข้างละ ๐.๕๐ เมตร หรือมีพื้นที่ไม่น้อยกว่า ๙๕๐ ตร.เมตร ตามแบบ ท ๑-๐๑ (คัดลอก) พร้อมติดตั้งป้ายโครงการ ๑ ป้าย	๕๐๐,๐๐๐  (๖๐:๕๐๐,๐๐๐)	-	-	-	-	๑.ร้อยละ ๘๐ สัญจร  ไป-มาสะดวก ปลอดภัย ๒. ร้อยละ ๘๐ ของ ประชาชนมีความพอใจ	ประชาชนได้รับ ความสะดวกสบาย ในการสัญจร	กองช่าง
๘๒	ก่อสร้างถนน คสล.	เพื่อก่อสร้าง/ปรับปรุง สาธารณูปการพื้นฐาน ที่จำเป็นแก่ท้องถิ่น	๑. จากบ้านขามเฒ่า ตำบลขามเฒ่า - ถนนขยางกูร (นครพนม-ธาตุพนม) อำเภอเมืองนครพนม ๒. ขนาดผิวจราจรกว้าง ๕ เมตร ระยะทาง ๙๐๐ เมตร หรือมีพื้นที่ไม่น้อยกว่า ๔,๕๐๐ ตร.เมตร หนา ๐.๑๕ เมตร ไหล่ทางลูกรังข้างละ ๐.๕๐ เมตร ตามแบบ ทถ-๒-๒๐๒ พร้อมติดตั้งป้ายโครงการ ๑ ป้าย	๑,๐๐๐,๐๐๐	๑,๑๖๐,๐๐๐	-	-	-	๑.ร้อยละ ๘๐ สัญจร  ไป-มาสะดวก ปลอดภัย ๒. ร้อยละ ๘๐ ของ ประชาชนมีความพอใจ	ประชาชนได้รับ ความสะดวกสบาย ในการสัญจร	กองช่าง
๘๓	ก่อสร้างถนน คสล.	เพื่อก่อสร้าง/ปรับปรุง สาธารณูปการพื้นฐาน ที่จำเป็นแก่ท้องถิ่น	๑. จากบ้านโพนทอง ตำบลโพนทอง - บ้านโพนสาวเอ้ ตำบลเรณู อำเภอเรณูนคร ๒. ขนาดผิวจราจรกว้าง ๕ เมตร ระยะทาง ๕๐๐ เมตร หรือมีพื้นที่ไม่น้อยกว่า ๒,๕๐๐ ตร.เมตร หนา ๐.๑๕ เมตร ไหล่ทางลูกรังข้างละ ๐.๕๐ เมตร ตามแบบ ทถ-๒-๒๐๒ พร้อมติดตั้งป้ายโครงการ ๑ ป้าย	๕๐๐,๐๐๐  (๖๐:๕๐๐,๐๐๐)	๔๗๐,๐๐๐  (๖๑:๔๗๐,๐๐๐)	-	-	-	๑.ร้อยละ ๘๐ สัญจร  ไป-มาสะดวก ปลอดภัย ๒. ร้อยละ ๘๐ ของ ประชาชนมีความพอใจ	ประชาชนได้รับ ความสะดวกสบาย ในการสัญจร	กองช่าง
๘๔	ปรับปรุงโครงสร้างถนนดินซี เมนต์ (กิ่งคอนกรีต)	เพื่อก่อสร้าง/ปรับปรุง สาธารณูปการพื้นฐาน ที่จำเป็นแก่ท้องถิ่น	๑. จากบ้านหนองบัว ตำบลหนองญาติ - บ้านหนองจันทร์ ตำบลท่าค้อ อำเภอเมืองนครพนม ๒. ขนาดผิวจราจรกว้าง ๕ เมตร ระยะทาง ๓๔๕ เมตร หรือมีพื้นที่ไม่น้อยกว่า ๑,๗๗๐ ตร.เมตร หนา ๐.๑๕ เมตร	๕๐๐,๐๐๐  (๖๐:๕๐๐,๐๐๐)	-	-	-	-	๑.ร้อยละ ๘๐ สัญจร  ไป-มาสะดวก ปลอดภัย ๒. ร้อยละ ๘๐ ของ ประชาชนมีความพอใจ	ประชาชนได้รับ ความสะดวกสบาย ในการสัญจร	กองช่าง

๑. ยุทธศาสตร์ที่ ๔ ยุทธศาสตร์การพัฒนาด้านโครงสร้างพื้นฐาน

๑.๑ แผนงาน เคหะและชุมชน

ลำดับ ที่	โครงการ	วัตถุประสงค์	เป้าหมาย (ผลผลิตของโครงการ)	งบประมาณและที่มา					ตัวชี้วัด (KPI)	ผลที่คาดว่าจะ ได้รับ	หน่วยงาน รับผิดชอบ
				๒๕๖๑(บาท)	๒๕๖๒ (บาท)	๒๕๖๓(บาท)	๒๕๖๔ (บาท)	๒๕๖๕ (บาท)			
๘๕	ปรับปรุงถนนลูกรัง	เพื่อก่อสร้าง/ปรับปรุง สาธารณูปการพื้นฐาน ที่จำเป็นแก่ท้องถิ่น	๑.จากบ้านคอนยาง ตำบลนาขมิ้น - บ้านนาโน ตำบลนาโน อำเภอโพธาราม ๒. ขนาดผิวจราจรกว้าง ๕ เมตร ระยะทาง ๙,๐๐๐ เมตร โดยรูดทางลาดที่ ๑๘,๐๐๐ ตร.เมตร ถมดินคันทาง จำนวน ๙๕๐ ลบ.เมตร ลงลูกรังผิวจราจร จำนวน ๖,๗๕๐ ลบ.เมตร พร้อมเกรดเกลี่ยตกแต่งให้เรียบ	๑,๐๐๐,๐๐๐ (๖๐:๕๐๐,๐๐๐)	-	-	-	-	๑.ร้อยละ ๘๐ สัญจร ไป-มาสะดวก ปลอดภัย ๒. ร้อยละ ๘๐ ของ ประชาชนมีความพอใจ	ประชาชนได้รับ ความสะดวกสบาย ในการสัญจร	กองช่าง
๘๖	ก่อสร้างถนน คสล.	เพื่อก่อสร้าง/ปรับปรุง สาธารณูปการพื้นฐาน ที่จำเป็นแก่ท้องถิ่น	๑. จากบ้านกล้วย ตำบลขามเฒ่า - บ้านนาหลวง ตำบลท่าค้อ อำเภอเมืองนครพนม ๒. ขนาดผิวจราจรกว้าง ๕ เมตร ระยะทาง ๒,๐๐๐ เมตร หรือมีพื้นที่ไม่น้อยกว่า ๑๐,๐๐๐ ตร.เมตร หนา ๐.๑๕ เมตร ไหล่ทางลูกรังข้างละ ๐.๕๐ เมตร ตามแบบ ทล-๒-๒๐๒ พร้อมติดตั้งป้ายโครงการ ๑ ป้าย	๑,๓๐๐,๐๐๐ (๖๐:๕๐๐,๐๐๐)	๑,๐๐๐,๐๐๐	๑,๕๐๐,๐๐๐	๑,๕๐๐,๐๐๐	-	๑.ร้อยละ ๘๐ สัญจร ไป-มาสะดวก ปลอดภัย ๒. ร้อยละ ๘๐ ของ ประชาชนมีความพอใจ	ประชาชนได้รับ ความสะดวกสบาย ในการสัญจร	กองช่าง
๘๗	ก่อสร้างถนน คสล.	เพื่อก่อสร้าง/ปรับปรุง สาธารณูปการพื้นฐาน ที่จำเป็นแก่ท้องถิ่น	๑. จากบ้านคำพอก ตำบลหนองญาติ - บ้านคำเตย ตำบลคำเตย อำเภอเมืองนครพนม ๒. ขนาดผิวจราจรกว้าง ๕ เมตร ระยะทาง ๑,๐๐๐ เมตร หรือมีพื้นที่ไม่น้อยกว่า ๕,๐๐๐ ตร.เมตร หนา ๐.๑๕ เมตร ไหล่ทางลูกรังข้างละ ๐.๕๐ เมตร ตามแบบ ทล-๒-๒๐๒ พร้อมติดตั้งป้ายโครงการ ๑ ป้าย	๕๐๐,๐๐๐	๗๐๐,๐๐๐	๗๐๐,๐๐๐	๖๐๐,๐๐๐	-	๑.ร้อยละ ๘๐ สัญจร ไป-มาสะดวก ปลอดภัย ๒. ร้อยละ ๘๐ ของ ประชาชนมีความพอใจ	ประชาชนได้รับ ความสะดวกสบาย ในการสัญจร	กองช่าง
๘๘	ก่อสร้างถนน คสล.	เพื่อก่อสร้าง/ปรับปรุง สาธารณูปการพื้นฐาน ที่จำเป็นแก่ท้องถิ่น	๑. จากบ้านบัว ตำบลดงขวาง - บ้านชะโงม ตำบลขามเฒ่า อำเภอเมืองนครพนม ๒. ขนาดผิวจราจรกว้าง ๖ เมตร ระยะทาง ๑,๐๐๐ เมตร หรือมีพื้นที่ไม่น้อยกว่า ๖,๐๐๐ ตร.เมตร หนา ๐.๑๕ เมตร ไหล่ทางลูกรังข้างละ ๐.๕๐ เมตร ตามแบบ ทล-๒-๒๐๒ พร้อมติดตั้งป้ายโครงการ ๑ ป้าย	๔๘๐,๐๐๐ (๖๐:๕๐๐,๐๐๐)	๗๐๐,๐๐๐	๗๐๐,๐๐๐	๖๐๐,๐๐๐	-	๑.ร้อยละ ๘๐ สัญจร ไป-มาสะดวก ปลอดภัย ๒. ร้อยละ ๘๐ ของ ประชาชนมีความพอใจ	ประชาชนได้รับ ความสะดวกสบาย ในการสัญจร	กองช่าง

๑. ยุทธศาสตร์ที่ ๔ ยุทธศาสตร์การพัฒนาด้านโครงสร้างพื้นฐาน

๑.๑ แผนงาน เคหะและชุมชน

ลำดับ ที่	โครงการ	วัตถุประสงค์	เป้าหมาย (ผลผลิตของโครงการ)	งบประมาณและที่มา					ตัวชี้วัด (KPI)	ผลที่คาดว่าจะ ได้รับ	หน่วยงาน รับผิดชอบ
				๒๕๖๑(บาท)	๒๕๖๒ (บาท)	๒๕๖๓(บาท)	๒๕๖๔ (บาท)	๒๕๖๕ (บาท)			
๘๙	ปรับปรุงถนนลูกรัง	เพื่อก่อสร้าง/ปรับปรุง สาธารณูปการพื้นฐาน ที่จำเป็นแก่ท้องถิ่น	๑. จากบ้านทุ่งน้อย ตำบลนาขมิ้น - บ้านนาโน ตำบลนาโน อำเภอโพธาราม ๒. ขนาดผิวจราจรกว้าง ๕ เมตร ระยะทาง ๑๐,๐๐๐ เมตร โดยกรุยทางจากป่าพื้นที่ ๒๐,๐๐๐ ตร.เมตร ถมดินคันทาง จำนวน ๖๓๐ ลบ.เมตร ลงลูกรังผิวจราจร จำนวน ๗,๕๐๐ ลบ.เมตร พร้อมเกรตเกลี่ยตกแต่งให้เรียบ	๑,๖๐๐,๐๐๐	-	-	-	-	๑.ร้อยละ ๘๐ สำเร็จ ไป-มาสะดวก ปลอดภัย ๒. ร้อยละ ๘๐ ของ ประชาชนมีความพอใจ	ประชาชนได้รับ ความสะดวกสบาย ในการสัญจร	กองช่าง
๙๐	ก่อสร้างถนน คสล.	เพื่อก่อสร้าง/ปรับปรุง สาธารณูปการพื้นฐาน ที่จำเป็นแก่ท้องถิ่น	๑. จากบ้านตลป่าน้ำ ตำบลไชยบุรี - ทางหลวงแผ่นดิน สายท่าอุเทน - ศรีสงคราม ๒. ขนาดผิวจราจรกว้าง ๕ เมตร ระยะทาง ๒,๐๐๐ เมตร หรือมีพื้นที่ไม่น้อยกว่า ๑๐,๐๐๐ ตร.เมตร หนา ๐.๑๕ เมตร ไหล่ทางลูกรังข้างละ ๐.๕๐ เมตร ตามแบบ ทล-๒-๒๐๒ พร้อมติดตั้งป้ายโครงการ ๑ ป้าย	๑,๘๐๐,๐๐๐	๑,๐๐๐,๐๐๐	๑,๕๐๐,๐๐๐	๑,๕๐๐,๐๐๐	-	๑.ร้อยละ ๘๐ สำเร็จ ไป-มาสะดวก ปลอดภัย ๒. ร้อยละ ๘๐ ของ ประชาชนมีความพอใจ	ประชาชนได้รับ ความสะดวกสบาย ในการสัญจร	กองช่าง
๙๑	ปรับปรุงถนนลูกรัง	เพื่อก่อสร้าง/ปรับปรุง สาธารณูปการพื้นฐาน ที่จำเป็นแก่ท้องถิ่น	๑.จากบ้านชาติพัฒนาชาติไทย ตำบลลุ่มหม้า- บ้านดอนข้าวหลาม ตำบลน้ำก่ำ อำเภอธาตุพนม ๒. ขนาดผิวจราจรกว้าง ๕ เมตร ระยะทาง ๔,๐๐๐ เมตร โดยกรุยทางจากป่าพื้นที่ ๘,๐๐๐ ตร.เมตร ถมดินคันทาง จำนวน ๔๕๐ ลบ.เมตร ลงลูกรังผิวจราจร จำนวน ๓,๐๐๐ ลบ.เมตร พร้อมเกรตเกลี่ยตกแต่งให้เรียบ	๖๐๐,๐๐๐ (๖๑:๕๐๐,๐๐๐)	-	-	-	-	๑.ร้อยละ ๘๐ สำเร็จ ไป-มาสะดวก ปลอดภัย ๒. ร้อยละ ๘๐ ของ ประชาชนมีความพอใจ	ประชาชนได้รับ ความสะดวกสบาย ในการสัญจร	กองช่าง
๙๒	ปรับปรุงซ่อมสร้าง ถนน คสล.	เพื่อก่อสร้าง/ปรับปรุง สาธารณูปการพื้นฐาน ที่จำเป็นแก่ท้องถิ่น	๑. จากบ้านดง ตำบลพนอม - บ้านวังโพธิ์ ตำบลไชยบุรี อำเภอท่าอุเทน ๒. ขนาดผิวจราจรกว้าง ๖ เมตร ระยะทาง ๒,๙๐๐ เมตร หนา ๐.๑๕ เมตร ไหล่ทางลูกรังข้างละ ๐.๕๐ เมตร ตามแบบ ทล-๒-๒๐๒ พร้อมติดตั้งป้ายโครงการ ๑ ป้าย	๒,๐๐๐,๐๐๐ (๖๐:๕๐๐,๐๐๐)	๒,๐๐๐,๐๐๐	๒,๐๐๐,๐๐๐	๒,๗๙๗,๗๐๐	-	๑.ร้อยละ ๘๐ สำเร็จ ไป-มาสะดวก ปลอดภัย ๒. ร้อยละ ๘๐ ของ ประชาชนมีความพอใจ	ประชาชนได้รับ ความสะดวกสบาย ในการสัญจร	กองช่าง

๑. ยุทธศาสตร์ที่ ๔ ยุทธศาสตร์การพัฒนาด้านโครงสร้างพื้นฐาน

๑.๑ แผนงาน เคหะและชุมชน

ลำดับ ที่	โครงการ	วัตถุประสงค์	เป้าหมาย (ผลผลิตของโครงการ)	งบประมาณและที่มา					ตัวชี้วัด (KPI)	ผลที่คาดว่าจะ ได้รับ	หน่วยงาน รับผิดชอบ
				๒๕๖๑(บาท)	๒๕๖๒ (บาท)	๒๕๖๓(บาท)	๒๕๖๔ (บาท)	๒๕๖๕ (บาท)			
๔๓	ปรับปรุงซ่อมสร้าง ถนน คสล.	เพื่อก่อสร้าง/ปรับปรุง สาธารณูปการพื้นฐาน ที่จำเป็นแก่ท้องถิ่น	๑. จากบ้านเหล่าภูมิ ตำบลหนองญาติ อำเภอเมืองนครพนม - บ้านโพนสว่าง ตำบลนามะเขือ อำเภอปลาปาก ๒. ขนาดผิวจราจรกว้าง ๖ เมตร ระยะทาง ๒,๙๒๖ เมตร หนา ๐.๑๕ เมตร ไหล่ทางลูกรังข้างละ ๐.๕๐ เมตร ตามแบบ ทล-๒-๒๐๒ พร้อมติดตั้งป้ายโครงการ ๑ ป้าย	๒,๓๐๐,๐๐๐ ๖๑: ๕๐๐,๐๐๐	๒,๓๐๐,๐๐๐	๒,๓๐๐,๐๐๐	๒,๕๔๒,๐๐๐	-	๑. ร้อยละ ๘๐ สัญจร ไป-มาสะดวก ปลอดภัย ๒. ร้อยละ ๘๐ ของ ประชาชนมีความพอใจ	ประชาชนได้รับ ความสะดวกสบาย ในการสัญจร ประชาชนมีความพอใจ	กองช่าง
๔๔	ก่อสร้างถนน คสล.	เพื่อก่อสร้าง/ปรับปรุง สาธารณูปการพื้นฐาน ที่จำเป็นแก่ท้องถิ่น	๑. จากบ้านหนองโพธิ์ ตำบลหนองโพธิ์ อำเภอวังยาง - บ้านหนองคอง ตำบลนาเลียง อำเภอนาแก ๒. ขนาดผิวจราจรกว้าง ๖ เมตร ระยะทาง ๘๐๐ เมตร หรือมีพื้นที่ไม่น้อยกว่า ๖,๒๕๐ ตร.เมตร หนา ๐.๑๕ เมตร ไหล่ทางลูกรังข้างละ ๐.๕๐ เมตร ตามแบบ ทล-๒-๒๐๒ พร้อมติดตั้งป้ายโครงการ ๑ ป้าย	๑,๐๐๐,๐๐๐ (๖๑:๕๐๐,๐๐๐) /บ้านโพนสว่าง	๘๐๐,๐๐๐	๘๐๐,๐๐๐	๘๓๗,๕๐๐	-	๑. ร้อยละ ๘๐ สัญจร ไป-มาสะดวก ปลอดภัย ๒. ร้อยละ ๘๐ ของ ประชาชนมีความพอใจ	ประชาชนได้รับ ความสะดวกสบาย ในการสัญจร ประชาชนมีความพอใจ	กองช่าง
๔๕	ก่อสร้างถนน คสล.	เพื่อก่อสร้าง/ปรับปรุง สาธารณูปการพื้นฐาน ที่จำเป็นแก่ท้องถิ่น	๑. จากบ้านปากยาม ตำบลสามผง - บ้านดอนมงคล ตำบลบ้านข่า อำเภอศรีสงคราม ๒. ขนาดผิวจราจรกว้าง ๖ เมตร ระยะทาง ๕๐๐ เมตร หรือมีพื้นที่ไม่น้อยกว่า ๒,๕๐๐ ตร.เมตร ไหล่ทางลูกรัง ข้างละ ๐.๕๐ เมตร หนา ๐.๑๕ เมตร ตามแบบ ทล-๒-๒๐๒ พร้อมติดตั้งป้ายโครงการ ๑ ป้าย	๑,๗๗๐,๐๐๐	-	-	-	-	๑. ร้อยละ ๘๐ สัญจร ไป-มาสะดวก ปลอดภัย ๒. ร้อยละ ๘๐ ของ ประชาชนมีความพอใจ	ประชาชนได้รับ ความสะดวกสบาย ในการสัญจร ประชาชนมีความพอใจ	กองช่าง
๔๖	ก่อสร้างถนน คสล.	เพื่อก่อสร้าง/ปรับปรุง สาธารณูปการพื้นฐาน ที่จำเป็นแก่ท้องถิ่น	๑. จากบ้านดอนคราม ตำบลก้านเหลือง - บ้านส้มป่อย ตำบลหนองสังข์ อำเภอนาแก ๒. ขนาดผิวจราจรกว้าง ๖ เมตร ระยะทาง ๓,๐๐๐ เมตร หรือมีพื้นที่ไม่น้อยกว่า ๑๘,๐๐๐ ตร.เมตร หนา ๐.๑๕ เมตร ไหล่ทางลูกรังข้างละ ๐.๕๐ เมตร ตามแบบ ทล-๒-๒๐๒ พร้อมติดตั้งป้ายโครงการ ๑ ป้าย	๒,๕๐๐,๐๐๐	๒,๕๐๐,๐๐๐	๒,๕๐๐,๐๐๐	๒,๔๐๐,๐๐๐	-	๑. ร้อยละ ๘๐ สัญจร ไป-มาสะดวก ปลอดภัย ๒. ร้อยละ ๘๐ ของ ประชาชนมีความพอใจ	ประชาชนได้รับ ความสะดวกสบาย ในการสัญจร ประชาชนมีความพอใจ	กองช่าง

๑. ยุทธศาสตร์ที่ ๔ ยุทธศาสตร์การพัฒนาฐานโครงสร้างพื้นฐาน

๑.๑ แผนงาน เคหะและชุมชน

ลำดับ ที่	โครงการ	วัตถุประสงค์	เป้าหมาย (ผลผลิตของโครงการ)	งบประมาณและที่มา					ตัวชี้วัด (KPI)	ผลที่คาดว่าจะ ได้รับ	หน่วยงาน รับผิดชอบ
				๒๕๖๑(บาท)	๒๕๖๒ (บาท)	๒๕๖๓(บาท)	๒๕๖๔ (บาท)	๒๕๖๕ (บาท)			
๙๗	ก่อสร้างถนน คสล.	เพื่อก่อสร้าง/ปรับปรุง สาธารณูปการพื้นฐาน ที่จำเป็นแก่ท้องถิ่น	๑. จากบ้านจำปาศรี ตำบลกันเหลือง - ตำบลคำพิ อำเภอนาแก ๒. ขนาดผิวจราจรกว้าง ๕ เมตร ระยะทาง ๑,๐๐๐ เมตร หรือมีพื้นที่ไม่น้อยกว่า ๕,๐๐๐ ตร.เมตร หนา ๐.๑๕ เมตร ไหล่ทางลูกรังข้างละ ๐.๕๐ เมตร ตามแบบ ทถ-๒-๒๐๒ พร้อมติดตั้งป้ายโครงการ ๑ ป้าย	๑,๐๐๐,๐๐๐ (๖๐:๕๐๐,๐๐๐) (๖๑:๕๐๐,๐๐๐)	๕๐๐,๐๐๐	๘๗๕,๐๐๐	-	-	๑.ร้อยละ ๘๐ สัญจร ไป-มาสะดวก ปลอดภัย ๒. ร้อยละ ๘๐ ของ ประชาชนมีความพอใจ	ประชาชนได้รับ ความสะดวกสบาย ในการสัญจร	กองช่าง
๙๘	ก่อสร้างถนน คสล.	เพื่อก่อสร้าง/ปรับปรุง สาธารณูปการพื้นฐาน ที่จำเป็นแก่ท้องถิ่น	๑. จากบ้านพิมานท่า ตำบลพิมาน อำเภอนาแก - บ้านท่าลาด ตำบลท่าลาด อำเภอรณนคร ๒. ขนาดผิวจราจรกว้าง ๖ เมตร ระยะทาง ๓,๘๐๐ เมตร หรือมีพื้นที่ไม่น้อยกว่า ๒๒,๘๐๐ ตร.เมตร หนา ๐.๑๕ เมตร ไหล่ทางลูกรังข้างละ ๐.๕๐ เมตร ตามแบบ ทถ-๒-๒๐๒ พร้อมติดตั้งป้ายโครงการ ๑ ป้าย	๓,๐๐๐,๐๐๐	๓,๐๐๐,๐๐๐	๓,๐๐๐,๐๐๐	๓,๕๕๐,๐๐๐	-	๑.ร้อยละ ๘๐ สัญจร ไป-มาสะดวก ปลอดภัย ๒. ร้อยละ ๘๐ ของ ประชาชนมีความพอใจ	ประชาชนได้รับ ความสะดวกสบาย ในการสัญจร	กองช่าง
๙๙	ก่อสร้างถนน คสล.	เพื่อก่อสร้าง/ปรับปรุง สาธารณูปการพื้นฐาน ที่จำเป็นแก่ท้องถิ่น	๑. จากบ้านสะพานสูง ตำบลสีชมพู - บ้านหนองหอยใหญ่ ตำบลพุ่มแก อำเภอนาแก ๒. ขนาดผิวจราจรกว้าง ๖ เมตร ระยะทาง ๒,๕๐๐ เมตร หรือมีพื้นที่ไม่น้อยกว่า ๑๕,๐๐๐ ตร.เมตร หนา ๐.๑๕ เมตร ไหล่ทางลูกรังข้างละ ๐.๕๐ เมตร ตามแบบ ทถ-๒-๒๐๒ พร้อมติดตั้งป้ายโครงการ ๑ ป้าย	๒,๐๐๐,๐๐๐	๒,๐๐๐,๐๐๐	๒,๐๐๐,๐๐๐	๒,๒๕๐,๐๐๐	-	๑.ร้อยละ ๘๐ สัญจร ไป-มาสะดวก ปลอดภัย ๒. ร้อยละ ๘๐ ของ ประชาชนมีความพอใจ	ประชาชนได้รับ ความสะดวกสบาย ในการสัญจร	กองช่าง
๑๐๐ **	ก่อสร้างถนนลูกรัง เปลี่ยนแปลงแผนฯ ๑.๑	เพื่อก่อสร้าง/ปรับปรุง สาธารณูปการพื้นฐาน ที่จำเป็นแก่ท้องถิ่น	๑.จากบ้านสามผง ตำบลสามผง อำเภอศรีสงคราม - บ้านโคกสี ตำบลดอนเตย อำเภอนาทม ๒. ขนาดผิวจราจรกว้าง ๕ เมตร ระยะทาง ๑,๖๐๐ เมตร ถมดินคันทาง จำนวน ๑๖๐ ลบ.เมตร ลงลูกรังผิวจราจรจำนวน ๑,๒๐๐ ลบ.เมตร ก่อสร้างท่อเหลี่ยม คสล.ขนาด ๑.๕๐ x ๑.๕๐ เมตร ยาว ๗ เมตร จำนวน ๒ ช่องทาง ตามแบบ อบจ.นพ. และติดตั้งป้ายโครงการ ๑ ป้าย พร้อมเกรตเกลี่ยตกแต่งให้เรียบ	๕๐๐,๐๐๐ (๖๐:๕๐๐,๐๐๐)	-	-	-	-	๑.ร้อยละ ๘๐ สัญจร ไป-มาสะดวก ปลอดภัย ๒. ร้อยละ ๘๐ ของ ประชาชนมีความพอใจ	ประชาชนได้รับ ความสะดวกสบาย ในการสัญจร	กองช่าง

๑. ยุทธศาสตร์ที่ ๔ ยุทธศาสตร์การพัฒนาด้านโครงสร้างพื้นฐาน

๑.๑ แผนงาน เคหะและชุมชน

ลำดับ ที่	โครงการ	วัตถุประสงค์	เป้าหมาย (ผลผลิตของโครงการ)	งบประมาณและที่มา					ตัวชี้วัด (KPI)	ผลที่คาดว่าจะ ได้รับ	หน่วยงาน รับผิดชอบ
				๒๕๖๑(บาท)	๒๕๖๒ (บาท)	๒๕๖๓(บาท)	๒๕๖๔ (บาท)	๒๕๖๕ (บาท)			
๑๐๑ **	ก่อสร้างถนนลูกรัง เปลี่ยนแปลงแผนฯ ๑.๑	เพื่อก่อสร้าง/ปรับปรุง สาธารณูปการพื้นฐาน ที่จำเป็นแก่ท้องถิ่น	๑. จากบ้านคำพอก - บ้านนาออกไม้ ตำบลท่าจำปา อำเภอท่าอุเทน - บ้านนาขิ้น ตำบลนาขิ้น อำเภอโพนสวรรค์ ๒. ขนาดผิวจราจรกว้าง ๕ เมตร ระยะทาง ๓,๕๐๐ เมตร ลูกรังผิวจราจรจำนวน ๒,๕๕๐ ลบ.เมตร ตามแบบ อบจ.นพ. พร้อมเกรดเกลี่ยตกแต่งให้เรียบ	๕๐๐,๐๐๐	-	-	-	-	๑.ร้อยละ ๘๐ สัญจร ไป-มาสะดวก ปลอดภัย ๒. ร้อยละ ๘๐ ของ ประชาชนมีความพอใจ	ประชาชนได้รับ ความสะดวกสบาย ในการสัญจร	กองช่าง
๑๐๒ **	ก่อสร้างถนนลูกรัง เปลี่ยนแปลงแผนฯ ๑.๑	เพื่อก่อสร้าง/ปรับปรุง สาธารณูปการพื้นฐาน ที่จำเป็นแก่ท้องถิ่น	๑. จากบ้านเหล่าส้มป่อย ตำบลนาทม - บ้านอุดมดี ตำบลอนเตย อำเภอนาทม ๒. ขนาดผิวจราจรกว้าง ๕ เมตร ระยะทาง ๓,๐๐๐ เมตร ถมดินคันทาง จำนวน ๔๕๐ ลบ.เมตร ลูกรัง ลูกรังผิวจราจรจำนวน ๒,๒๕๐ ลบ.เมตร พร้อมเกรดเกลี่ยตกแต่งให้เรียบ	๕๐๐,๐๐๐	-	-	-	-	๑.ร้อยละ ๘๐ สัญจร ไป-มาสะดวก ปลอดภัย ๒. ร้อยละ ๘๐ ของ ประชาชนมีความพอใจ	ประชาชนได้รับ ความสะดวกสบาย ในการสัญจร	กองช่าง
๑๐๓ **	ก่อสร้างถนนลูกรัง เปลี่ยนแปลงแผนฯ ๑.๑	เพื่อก่อสร้าง/ปรับปรุง สาธารณูปการพื้นฐาน ที่จำเป็นแก่ท้องถิ่น	๑. จากบ้านคำเม้ง ตำบลหนองหิน อำเภอนาทม - บ้านดงน้อย ตำบลสามผง อำเภอศรีสงคราม ๒. ขนาดผิวจราจรกว้าง ๕ เมตร ระยะทาง ๓,๕๐๐ เมตร ลูกรังผิวจราจรจำนวน ๒,๒๕๐ ลบ.เมตร พร้อมเกรดเกลี่ยตกแต่งให้เรียบ	๕๐๐,๐๐๐ (๖๐:๕๐๐,๐๐๐)	-	-	-	-	๑.ร้อยละ ๘๐ สัญจร ไป-มาสะดวก ปลอดภัย ๒. ร้อยละ ๘๐ ของ ประชาชนมีความพอใจ	ประชาชนได้รับ ความสะดวกสบาย ในการสัญจร	กองช่าง
๑๐๔	ปรับปรุงถนนลูกรัง	เพื่อก่อสร้าง/ปรับปรุง สาธารณูปการพื้นฐาน ที่จำเป็นแก่ท้องถิ่น	๑. จากบ้านแค ตำบลสามผง - ถนนสายหาดแพง - หม่ม อำเภศรีสงคราม ๒. ขนาดผิวจราจรกว้าง ๕ เมตร ระยะทาง ๓,๐๐๐ เมตร โดยกฤษฎางกลางป่าพื้นที่ ๖,๐๐๐ ตร.เมตร ถมดินคันทาง จำนวน ๗,๕๐๐ ลบ.เมตร ลูกรังผิวจราจรจำนวน ๓,๐๐๐ ลบ.เมตร พร้อมเกรดเกลี่ยตกแต่งให้เรียบ	๑,๐๐๐,๐๐๐ (๖๑:๕๐๐,๐๐๐)	๕๖๐,๐๐๐	-	-	-	๑.ร้อยละ ๘๐ สัญจร ไป-มาสะดวก ปลอดภัย ๒. ร้อยละ ๘๐ ของ ประชาชนมีความพอใจ	ประชาชนได้รับ ความสะดวกสบาย ในการสัญจร	กองช่าง
๑๐๕	ปรับปรุงถนนลูกรัง	เพื่อก่อสร้าง/ปรับปรุง สาธารณูปการพื้นฐาน ที่จำเป็นแก่ท้องถิ่น	๑. จากบ้านดงน้อย ตำบลสามผง - ถนนสายหาดแพง - หม่ม อำเภศรีสงคราม ๒. ขนาดผิวจราจรกว้าง ๕ เมตร	๗๑๐,๐๐๐ (๖๑:๕๐๐,๐๐๐)	-	-	-	-	๑.ร้อยละ ๘๐ สัญจร ไป-มาสะดวก ปลอดภัย ๒. ร้อยละ ๘๐ ของ ประชาชนมีความพอใจ	ประชาชนได้รับ ความสะดวกสบาย ในการสัญจร	กองช่าง



๑. ยุทธศาสตร์ที่ ๔ ยุทธศาสตร์การพัฒนาด้านโครงสร้างพื้นฐาน

๑.๑ แผนงาน เคหะและชุมชน

ลำดับ ที่	โครงการ	วัตถุประสงค์	เป้าหมาย (ผลผลิตของโครงการ)	งบประมาณและที่มา					ตัวชี้วัด (KPI)	ผลที่คาดว่าจะ ได้รับ	หน่วยงาน รับผิดชอบ
				๒๕๖๑(บาท)	๒๕๖๒ (บาท)	๒๕๖๓(บาท)	๒๕๖๔ (บาท)	๒๕๖๕ (บาท)			
			ระยะทาง ๒,๐๐๐ เมตร โดยกึ่งทางบางป่าพื้นที่ ๔,๐๐๐ ตร.เมตร ถมดินคันทาง จำนวน ๒,๕๐๐ ลบ.เมตร ลงลูกรังผิวจราจรจำนวน ๒,๐๐๐ ลบ.เมตร พร้อมเกรดเกลี่ยตกแต่งให้เรียบ						ประชาชนมีความพอใจ		
๑๐๖	ปรับปรุงโครงสร้าง ถนนดินซีเมนต์ผสม โพลีเมอร์(กึ่งคอนกรีต)	เพื่อก่อสร้าง/ปรับปรุง สาธารณูปการพื้นฐาน ที่จำเป็นแก่ท้องถิ่น	๑. จากบ้านมหาชัย ตำบลมหาชัย - บ้านวังยาง ตำบลปลาปาก อำเภอบ้านปลาปาก ๒. ขนาดผิวจราจรกว้าง ๕ เมตร ยาว ๗๐๐ เมตร หรือมีพื้นที่ไม่น้อยกว่า ๓,๕๐๐ ตร.เมตร หนา ๐.๑๕ เมตร	๑,๙๗๗,๕๐๐	-	-	-	-	๑.ร้อยละ ๘๐ สัญจร ไป-มาสะดวก ปลอดภัย ๒. ร้อยละ ๘๐ ของ ประชาชนมีความพอใจ	ประชาชนได้รับ ความสะดวกสบาย ในการสัญจร	กองช่าง
๑๐๗	ซ่อมสร้างผิวทาง ลาดยางแอสฟัลท์ติก	เพื่อก่อสร้าง/ปรับปรุง สาธารณูปการพื้นฐาน ที่จำเป็นแก่ท้องถิ่น	๑. จากบ้านคอนกลาง ตำบลธาตุพนม - บ้านหัวบึงทุ่ง ตำบลธาตุพนมเหนือ อำเภอดงหลวง ๒. ขนาดผิวจราจรกว้าง ๔ เมตร ยาว ๔๖๙ เมตร หรือมีพื้นที่ไม่น้อยกว่า ๑,๘๗๖ ตร.เมตร ไหล่ทางลูกรังข้างละ ๐.๕๐ เมตร หนา ๐.๐๕ เมตร ตามแบบมาตรฐานงานทางสำหรับ อบต.	๘๙๐,๐๐๐	-	-	-	-	๑.ร้อยละ ๘๐ สัญจร ไป-มาสะดวก ปลอดภัย ๒. ร้อยละ ๘๐ ของ ประชาชนมีความพอใจ	ประชาชนได้รับ ความสะดวกสบาย ในการสัญจร	กองช่าง
๑๐๘ **	ปรับปรุงถนนลูกรัง เปลี่ยนแปลงแผนฯ ๑.๑	เพื่อก่อสร้าง/ปรับปรุง สาธารณูปการพื้นฐาน ที่จำเป็นแก่ท้องถิ่น	๑. จากบ้านโนนห้วยแคน ตำบลนาหว้า - บ้านกุดน้ำใส ตำบลนาหว้า อำเภอนาหว้า ๒. ขนาดผิวจราจรกว้าง ๕ เมตร ระยะทาง ๒,๗๐๐ เมตร ลงลูกรังผิวจราจรจำนวน ๒,๐๗๙ ลบ.เมตร พร้อมเกรดเกลี่ยตกแต่งให้เรียบ	๔๐๐,๐๐๐	-	-	-	-	๑.ร้อยละ ๘๐ สัญจร ไป-มาสะดวก ปลอดภัย ๒. ร้อยละ ๘๐ ของ ประชาชนมีความพอใจ	ประชาชนได้รับ ความสะดวกสบาย ในการสัญจร	กองช่าง
๑๐๙	ปรับปรุงถนนลูกรัง	เพื่อก่อสร้าง/ปรับปรุง สาธารณูปการพื้นฐาน ที่จำเป็นแก่ท้องถิ่น	๑. จากบ้านแก้ง ตำบลบ้านแก้ง -บ้านจอมศรี ตำบลก้านเหลือง อำเภอนาแก ๒. ขนาดผิวจราจรกว้าง ๕ เมตร ระยะทาง ๕,๐๐๐ เมตร	๑,๐๐๐,๐๐๐	-	-	-	-	๑.ร้อยละ ๘๐ สัญจร ไป-มาสะดวก ปลอดภัย ๒. ร้อยละ ๘๐ ของ	ประชาชนได้รับ ความสะดวกสบาย ในการสัญจร	กองช่าง

๑. ยุทธศาสตร์ที่ ๔ ยุทธศาสตร์การพัฒนาด้านโครงสร้างพื้นฐาน

๑.๑ แผนงาน เคหะและชุมชน

ลำดับ ที่	โครงการ	วัตถุประสงค์	เป้าหมาย (ผลผลิตของโครงการ)	งบประมาณและที่มา					ตัวชี้วัด (KPI)	ผลที่คาดว่าจะ ได้รับ	หน่วยงาน รับผิดชอบ
				๒๕๖๑(บาท)	๒๕๖๒ (บาท)	๒๕๖๓(บาท)	๒๕๖๔ (บาท)	๒๕๖๕ (บาท)			
			โดยกรุยทางถางป่าพื้นที่ ๑๐,๐๐๐ ตร.เมตร ถมดินคันทาง จำนวน ๒,๐๐๐ ลบ.เมตร ลงลูกรังผิวจราจร จำนวน ๓,๗๕๐ ลบ.เมตร พร้อมเกรดเกลี่ยตกแต่งให้เรียบ						ประชาชนมีความพอใจ		
๑๑๐	ปรับปรุงถนนลูกรัง	เพื่อก่อสร้าง/ปรับปรุง สาธารณูปการพื้นฐาน ที่จำเป็นแก่ท้องถิ่น	๑. จากบ้านอุยงาคำ ตำบลนาหว้า - บ้านนาคุณน้อย ตำบลนาคุณใหญ่ อำเภอนาหว้า ๒. ขนาดผิวจราจรกว้าง ๕ เมตร ระยะทาง ๘,๐๐๐ เมตร โดยกรุยทางถางป่าพื้นที่ ๑๖,๐๐๐ ตร.เมตร ถมดินคันทาง จำนวน ๒,๔๐๐ ลบ.เมตร ลงลูกรังผิวจราจรจำนวน ๖,๐๐๐ ลบ.เมตร พร้อมเกรดเกลี่ยตกแต่งให้เรียบ	๑,๑๗๐,๐๐๐ (๖๐:๔๐๐,๐๐๐)	-	-	-	-	๑.ร้อยละ ๘๐ สัญจร ไป-มาสะดวก ปลอดภัย ๒. ร้อยละ ๘๐ ของ ประชาชนมีความพอใจ	ประชาชนได้รับ ความสะดวกสบาย ในการสัญจร	กองช่าง
๑๑๑	ปรับปรุงถนนลูกรัง	เพื่อก่อสร้าง/ปรับปรุง สาธารณูปการพื้นฐาน ที่จำเป็นแก่ท้องถิ่น	๑.จากบ้านนาจิว ตำบลนาจิว อำเภอนาหว้า จังหวัดนครพนม - บ้านคำกั้ง ตำบลอุ่มจาน อำเภอกุสุมาลย์ จังหวัดสกลนคร ๒. ขนาดผิวจราจรกว้าง ๕ เมตร ระยะทาง ๒,๗๐๐ เมตร ถมดินคันทาง จำนวน ๘๐๐ ลบ.เมตร ลงลูกรังผิวจราจร จำนวน ๒,๐๒๕ ลบ.เมตร พร้อมเกรดเกลี่ยตกแต่งให้เรียบ	๕๐๐,๐๐๐	-	-	-	-	๑.ร้อยละ ๘๐ สัญจร ไป-มาสะดวก ปลอดภัย ๒. ร้อยละ ๘๐ ของ ประชาชนมีความพอใจ	ประชาชนได้รับ ความสะดวกสบาย ในการสัญจร	กองช่าง
๑๑๒	ปรับปรุงถนนลูกรัง	เพื่อก่อสร้าง/ปรับปรุง สาธารณูปการพื้นฐาน ที่จำเป็นแก่ท้องถิ่น	๑. จากบ้านนาคุณน้อย ตำบลนาคุณใหญ่ อำเภอนาหว้า - บ้านห้วยไผ่ ตำบลบ้านค้อ อำเภอโพนสวรรค์ ๒. ขนาดผิวจราจรกว้าง ๕ เมตร ระยะทาง ๓,๔๐๐ เมตร ลงลูกรังผิวจราจร จำนวน ๒,๕๕๐ ลบ.เมตร พร้อมเกรดเกลี่ยตกแต่งให้เรียบ	๑,๒๖๐,๐๐๐	-	-	-	-	๑.ร้อยละ ๘๐ สัญจร ไป-มาสะดวก ปลอดภัย ๒. ร้อยละ ๘๐ ของ ประชาชนมีความพอใจ	ประชาชนได้รับ ความสะดวกสบาย ในการสัญจร	กองช่าง
๑๑๓	ปรับปรุงถนนลูกรัง	เพื่อก่อสร้าง/ปรับปรุง สาธารณูปการพื้นฐาน ที่จำเป็นแก่ท้องถิ่น	๑. จากบ้านนาจิว ตำบลนาจิว อำเภอนาหว้า จังหวัดนครพนม - บ้านนาชุม ตำบลเชิงชุม อำเภอพรรณานิคม จังหวัดสกลนคร ๒. ขนาดผิวจราจรกว้าง ๕ เมตร ระยะทาง ๖,๐๐๐ เมตร	๑,๒๖๐,๐๐๐	-	-	-	-	๑.ร้อยละ ๘๐ สัญจร ไป-มาสะดวก ปลอดภัย ๒. ร้อยละ ๘๐ ของ ประชาชนมีความพอใจ	ประชาชนได้รับ ความสะดวกสบาย ในการสัญจร	กองช่าง

๑. ยุทธศาสตร์ที่ ๔ ยุทธศาสตร์การพัฒนาด้านโครงสร้างพื้นฐาน

๑.๑ แผนงาน เคหะและชุมชน

ลำดับ ที่	โครงการ	วัตถุประสงค์	เป้าหมาย (ผลผลิตของโครงการ)	งบประมาณและที่มา					ตัวชี้วัด (KPI)	ผลที่คาดว่าจะ ได้รับ	หน่วยงาน รับผิดชอบ
				๒๕๖๑(บาท)	๒๕๖๒ (บาท)	๒๕๖๓(บาท)	๒๕๖๔ (บาท)	๒๕๖๕ (บาท)			
			โดยกรุยทางถางป่าพื้นที่ ๑๒,๐๐๐ ตร.เมตร ถมดินคันทาง จำนวน ๒,๔๐๐ ลบ.เมตร ลงลูกรังผิวจราจร จำนวน ๔,๕๐๐ ลบ.เมตร พร้อมเกรดเกลี่ยตกแต่งให้เรียบ								
๑๑๔	ปรับปรุงถนนลูกรัง	เพื่อก่อสร้าง/ปรับปรุง สาธารณูปการพื้นฐาน ที่จำเป็นแก่ท้องถิ่น	๑. จากบ้านวังโพธิ์ ตำบลกุดตาไก่ - บ้านหนองบัว ตำบลปลาปาก อำเภอปลาปาก ๒. ขนาดผิวจราจรกว้าง ๕ เมตร ระยะทาง ๕,๐๐๐ เมตร โดยกรุยทางถางป่าพื้นที่ ๑๐,๐๐๐ ตร.เมตร ถมดินคันทาง จำนวน ๒,๐๐๐ ลบ.เมตร ลงลูกรังผิวจราจรจำนวน ๓,๗๕๐ ลบ.เมตร พร้อมเกรดเกลี่ยตกแต่งให้เรียบ	๕๐๐,๐๐๐ (๖๐:๕๐๐,๐๐๐)	-	-	-	-	๑.ร้อยละ ๘๐ สัญจร ไป-มาสะดวก ปลอดภัย ๒. ร้อยละ ๘๐ ของ ประชาชนมีความพอใจ	ประชาชนได้รับ ความสะดวกสบาย ในการสัญจร	กองช่าง
๑๑๕	ก่อสร้างถนน คสล.	เพื่อก่อสร้าง/ปรับปรุง สาธารณูปการพื้นฐาน ที่จำเป็นแก่ท้องถิ่น	๑. จากบ้านหนองสนโน ตำบลวังยาง - บ้านยอดขาด ตำบลยอดขาด อำเภอวังยาง ๒. ขนาดผิวจราจรกว้าง ๕ เมตร ระยะทาง ๖๘๕ เมตร มีพื้นที่ไม่น้อยกว่า ๓,๔๒๕ ตร.เมตร ไหล่ทางลูกรัง กว้างข้างละ ๐.๕๐ เมตร หนา ๐.๑๕ เมตร ตามแบบ ทล-๒-๒๐๒ พร้อมติดตั้งป้ายโครงการ ๑ ป้าย	๑,๐๐๐,๐๐๐	-	-	-	-	๑.ร้อยละ ๘๐ สัญจร ไป-มาสะดวก ปลอดภัย ๒. ร้อยละ ๘๐ ของ ประชาชนมีความพอใจ	ประชาชนได้รับ ความสะดวกสบาย ในการสัญจร	กองช่าง
๑๑๖	ปรับปรุงถนนลูกรัง  ** เปลี่ยนแปลงแผนฯ ๑.๑	เพื่อก่อสร้าง/ปรับปรุง สาธารณูปการพื้นฐาน ที่จำเป็นแก่ท้องถิ่น	๑.จากบ้านนาถ่อน ตำบลนาถ่อน อำเภอธาตุพนม - บ้านสร้างแป้น ตำบลนางาม อำเภอเรณูนคร ๒. ขนาดผิวจราจรกว้าง ๕ เมตร ระยะทาง ๓,๔๐๐ เมตร ลงลูกรังผิวจราจรจำนวน ๒,๕๕๐ ลบ.เมตร พร้อมเกรดเกลี่ยตกแต่งให้เรียบ	๕๐๐,๐๐๐	-	-	-	-	๑.ร้อยละ ๘๐ สัญจร ไป-มาสะดวก ปลอดภัย ๒. ร้อยละ ๘๐ ของ ประชาชนมีความพอใจ		กองช่าง
๑๑๗	ปรับปรุงถนนลูกรัง  ** เปลี่ยนแปลงแผนฯ ๑.๑	เพื่อก่อสร้าง/ปรับปรุง สาธารณูปการพื้นฐาน ที่จำเป็นแก่ท้องถิ่น	๑. จากบ้านสว่างภูมิ ตำบลโคกสูง อำเภอปลาปาก จังหวัดนครพนม - เขตอำเภอโพธิ์นาแก้ว จังหวัดสกลนคร ๒. ขนาดผิวจราจรกว้าง ๕ เมตร ระยะทาง ๓,๕๐๐ เมตร  ลงลูกรังผิวจราจรจำนวน ๒,๕๕๐ ลบ.เมตร	๕๐๐,๐๐๐ (๖๐:๕๐๐,๐๐๐)	-	-	-	-	๑.ร้อยละ ๘๐ สัญจร ไป-มาสะดวก ปลอดภัย ๒. ร้อยละ ๘๐ ของ ประชาชนมีความพอใจ	ประชาชนได้รับ ความสะดวกสบาย ในการสัญจร	กองช่าง

๑. ยุทธศาสตร์ที่ ๔ ยุทธศาสตร์การพัฒนาด้านโครงสร้างพื้นฐาน

๑.๑ แผนงาน เคหะและชุมชน

ลำดับ ที่	โครงการ	วัตถุประสงค์	เป้าหมาย (ผลผลิตของโครงการ)	งบประมาณและที่มา					ตัวชี้วัด (KPI)	ผลที่คาดว่าจะ ได้รับ	หน่วยงาน รับผิดชอบ
				๒๕๖๑(บาท)	๒๕๖๒ (บาท)	๒๕๖๓(บาท)	๒๕๖๔ (บาท)	๒๕๖๕ (บาท)			
			พร้อมเกรดเกลี่ยตกแต่งให้เรียบ								
๑๑๘	ปรับปรุงถนนลูกรัง  ** เปลี่ยนแปลงแผนฯ ๑.๑	เพื่อก่อสร้าง/ปรับปรุง สาธารณูปการพื้นฐาน ที่จำเป็นแก่ท้องถิ่น	๑. จากบ้านอุยงายำ ตำบลนาหว้า - บ้านขวังคลี ตำบลบ้านค้อ อำเภอโพนสวรรค์ ๒. ขนาดผิวจราจรกว้าง ๕ เมตร ระยะทาง ๓,๕๐๐ เมตร และลงลูกรังผิวจราจร จำนวน ๒,๕๕๐ ลบ.เมตร พร้อมเกรดเกลี่ยตกแต่งให้เรียบ	๘๐๐,๐๐๐	๑,๐๐๐,๐๐๐	-	-	-	๑.ร้อยละ ๘๐ สัญจร ไป-มาสะดวก ปลอดภัย ๒. ร้อยละ ๘๐ ของ ประชาชนมีความพอใจ	ประชาชนได้รับ ความสะดวกสบาย ในการสัญจร	กองช่าง
๑๑๙	ปรับปรุงถนนลูกรัง	เพื่อก่อสร้าง/ปรับปรุง สาธารณูปการพื้นฐาน ที่จำเป็นแก่ท้องถิ่น	๑. จากบ้านโคกอนามย์ ตำบลโคกหินแฮ่ - บ้านภักย์วงศ์ ตำบลเรณู อำเภอเรณูนคร ๒. ขนาดผิวจราจรกว้าง ๕ เมตร ระยะทาง ๓,๐๐๐ เมตร โดยกรุยทางถางป่าพื้นที่ ๖,๐๐๐ ตร.เมตร ถมดินคันทาง จำนวน ๑,๒๐๐ ลบ.เมตร ลงลูกรังผิวจราจรจำนวน ๒,๒๕๐ ลบ.เมตร พร้อมเกรดเกลี่ยตกแต่งให้เรียบ	๖๐๐,๐๐๐ (๖๑:๕๐๐,๐๐๐)	-	-	-	-	๑.ร้อยละ ๘๐ สัญจร ไป-มาสะดวก ปลอดภัย ๒. ร้อยละ ๘๐ ของ ประชาชนมีความพอใจ	ประชาชนได้รับ ความสะดวกสบาย ในการสัญจร	กองช่าง
๑๒๐	ปรับปรุงถนนลูกรัง  ** เปลี่ยนแปลงแผนฯ ๑.๑	เพื่อก่อสร้าง/ปรับปรุง สาธารณูปการพื้นฐาน ที่จำเป็นแก่ท้องถิ่น	๑.จากบ้านนาจัว ตำบลนาจัว อำเภอนาหว้า จังหวัดนครพนม - บ้านนาขาม ตำบลเชิงชุม อำเภอพรรณานิคม จังหวัดสกลนคร ๒. ขนาดผิวจราจรกว้าง ๕ เมตร ระยะทาง ๓,๕๐๐ เมตร และลงลูกรังผิวจราจร จำนวน ๒,๕๕๐ ลบ.เมตร พร้อมเกรดเกลี่ยตกแต่งให้เรียบ	๕๐๐,๐๐๐	-	-	-	-	๑.ร้อยละ ๘๐ สัญจร ไป-มาสะดวก ปลอดภัย ๒. ร้อยละ ๘๐ ของ ประชาชนมีความพอใจ	ประชาชนได้รับ ความสะดวกสบาย ในการสัญจร	กองช่าง
๑๒๑	ปรับปรุงถนนลูกรัง	เพื่อก่อสร้าง/ปรับปรุง สาธารณูปการพื้นฐาน ที่จำเป็นแก่ท้องถิ่น	๑. จากบ้านโพธิ์ขาว ตำบลโพธิ์สว่าง - บ้านดอนสมอ ตำบลท่าบ่อสงคราม อำเภอศรีสงคราม ๒. ขนาดผิวจราจรกว้าง ๖ เมตร ระยะทาง ๔,๐๐๐ เมตร โดยกรุยทางถางป่าพื้นที่ ๘,๐๐๐ ตร.เมตร ลงลูกรังผิวจราจร จำนวน ๓,๖๐๐ ลบ.เมตร พร้อมเกรดเกลี่ยตกแต่งให้เรียบ	๑,๐๐๐,๐๐๐ ๖๑:๕๐๐,๐๐๐	-	-	-	-	๑.ร้อยละ ๘๐ สัญจร ไป-มาสะดวก ปลอดภัย ๒. ร้อยละ ๘๐ ของ ประชาชนมีความพอใจ	ประชาชนได้รับ ความสะดวกสบาย ในการสัญจร	กองช่าง
๑๒๒	ปรับปรุงถนนลูกรังสาย	เพื่อก่อสร้าง/ปรับปรุง	๑. จากบ้านโพนสวรรค์ ตำบลคำเตย - บ้านคำพอก	๘๗๐,๐๐๐	-	-	-	-	๑.ร้อยละ ๘๐ สัญจร	ประชาชนได้รับ	กองช่าง

๑. ยุทธศาสตร์ที่ ๔ ยุทธศาสตร์การพัฒนาด้านโครงสร้างพื้นฐาน

๑.๑ แผนงาน เคหะและชุมชน

ลำดับ ที่	โครงการ	วัตถุประสงค์	เป้าหมาย (ผลผลิตของโครงการ)	งบประมาณและที่มา					ตัวชี้วัด (KPI)	ผลที่คาดว่าจะ ได้รับ	หน่วยงาน รับผิดชอบ
				๒๕๖๑(บาท)	๒๕๖๒ (บาท)	๒๕๖๓(บาท)	๒๕๖๔ (บาท)	๒๕๖๕ (บาท)			
		สาธารณูปการพื้นฐาน ที่จำเป็นแก่ท้องถิ่น	ตำบลหนองญาติ อำเภอเมืองนครพนม ๒. ขนาดผิวจราจรกว้าง ๔ เมตร ระยะทาง ๗,๐๐๐ เมตร โดยกรุยทางกลางป่าพื้นที่ ๑๔,๐๐๐ ตร.เมตร ลงลูกรังผิวจราจรจำนวน ๔,๒๐๐ ลบ.เมตร พร้อมเกรดเกลี่ยตกแต่งให้เรียบ	๖๑,๕๐๐,๐๐๐					ไป-มาสะดวก ปลอดภัย ๒. ร้อยละ ๘๐ ของ ประชาชนมีความพอใจ	ความสะดวกรบาย ในการสัญจร	
๑๒๓	ปรับปรุงถนนลูกรัง	เพื่อก่อสร้าง/ปรับปรุง สาธารณูปการพื้นฐาน ที่จำเป็นแก่ท้องถิ่น	๑. จากบ้านท่าลาด ตำบลท่าลาด - บ้านยอดโพธิ์ ตำบลนางาม อำเภอเรณูนคร ๒. ขนาดผิวจราจรกว้าง ๕ เมตร ระยะทาง ๓,๐๐๐ เมตร โดยกรุยทางกลางป่าพื้นที่ ๖,๐๐๐ ตร.เมตร ลงลูกรังผิวจราจรจำนวน ๒,๒๕๐ ลบ.เมตร พร้อมเกรดเกลี่ยตกแต่งให้เรียบ	๔๕๐,๐๐๐	-	-	-	-	๑.ร้อยละ ๘๐ สัญจร ไป-มาสะดวก ปลอดภัย ๒. ร้อยละ ๘๐ ของ ประชาชนมีความพอใจ	ประชาชนได้รับ ความสะดวกรบาย ในการสัญจร	กองช่าง
๑๒๔	ปรับปรุงถนนลูกรัง	เพื่อก่อสร้าง/ปรับปรุง สาธารณูปการพื้นฐาน ที่จำเป็นแก่ท้องถิ่น	๑.จากบ้านหนองบัว ตำบลโคกหินแฮ่ อำเภอเรณูนคร - บ้านนาสะเดา ตำบลหนองฮี อำเภอปลาปาก ๒. ขนาดผิวจราจรกว้าง ๔ เมตร ระยะทาง ๔,๐๐๐ เมตร โดยกรุยทางกลางป่าพื้นที่ ๘,๐๐๐ ตร.เมตร ถมดินคันทาง จำนวน ๘๘๐ ลบ.เมตร ลงลูกรังผิวจราจรจำนวน ๒,๔๐๐ ลบ.เมตร พร้อมเกรดเกลี่ยตกแต่งให้เรียบ	๖๐๐,๐๐๐	-	-	-	-	๑.ร้อยละ ๘๐ สัญจร ไป-มาสะดวก ปลอดภัย ๒. ร้อยละ ๘๐ ของ ประชาชนมีความพอใจ	ประชาชนได้รับ ความสะดวกรบาย ในการสัญจร	กองช่าง
๑๒๕	ปรับปรุงถนนลูกรัง	เพื่อก่อสร้าง/ปรับปรุง สาธารณูปการพื้นฐาน ที่จำเป็นแก่ท้องถิ่น	๑. จากบ้านเนินน้ำคำ ตำบลโคกหินแฮ่ - บ้านโนนทอง ตำบลเรณู อำเภอเรณูนคร ๒. ขนาดผิวจราจรกว้าง ๕ เมตร ระยะทาง ๓,๐๐๐ เมตร โดยกรุยทางกลางป่าพื้นที่ ๖,๐๐๐ ตร.เมตร ถมดินคันทาง จำนวน ๑,๒๐๐ ลบ.เมตร ลงลูกรังผิวจราจรจำนวน ๒,๒๕๐ ลบ.เมตร พร้อมเกรดเกลี่ยตกแต่งให้เรียบ	๖๐๐,๐๐๐ ๖๑,๕๐๐,๐๐๐	-	-	-	-	๑.ร้อยละ ๘๐ สัญจร ไป-มาสะดวก ปลอดภัย ๒. ร้อยละ ๘๐ ของ ประชาชนมีความพอใจ	ประชาชนได้รับ ความสะดวกรบาย ในการสัญจร	กองช่าง
๑๒๖	ก่อสร้างสะพาน คสล.	เพื่อก่อสร้าง/ปรับปรุง	๑. จากบ้านดอนยาง ตำบลนาขมิ้น อำเภอโพนสวรรค์ -	๒,๑๒๐,๐๐๐	๒,๑๒๐,๐๐๐	๒,๑๒๐,๐๐๐	๒,๑๒๐,๐๐๐	-	๑.ร้อยละ ๘๐ สัญจร	ประชาชนได้รับ	กองช่าง

๑. ยุทธศาสตร์ที่ ๔ ยุทธศาสตร์การพัฒนาฐานโครงสร้างพื้นฐาน

๑.๑ แผนงาน เคหะและชุมชน

ลำดับ ที่	โครงการ	วัตถุประสงค์	เป้าหมาย (ผลผลิตของโครงการ)	งบประมาณและที่มา					ตัวชี้วัด (KPI)	ผลที่คาดว่าจะ ได้รับ	หน่วยงาน รับผิดชอบ
				๒๕๖๑(บาท)	๒๕๖๒ (บาท)	๒๕๖๓(บาท)	๒๕๖๔ (บาท)	๒๕๖๕ (บาท)			
	ข้ามห้วยทวย	สาธารณูปการพื้นฐาน ที่จำเป็นแก่ท้องถิ่น	บ้านห้วยพระ ตำบลท่าจำปา อำเภอท่าอุเทน ๒. ขนาดทางรถกว้าง ๗ เมตร ยาว ๒๐ เมตร แบบไม่มีทางเท้า ทำมุม ๐ องศากับแนวตั้งฉากแนวทาง ตามแบบมาตรฐานงานสะพานสำหรับ อปท.						ไป-มาสะดวก ปลอดภัย ๒. ร้อยละ ๘๐ ของ ประชาชนมีความพอใจ	ความสะดวกรบาย ในการสัญจร	
๑๒๗	ปรับปรุงโครงสร้าง ถนนดินซีเมนต์ผสม โพลีเมอร์(กิ่งคอนกรีต)	เพื่อก่อสร้าง/ปรับปรุง สาธารณูปการพื้นฐาน ที่จำเป็นแก่ท้องถิ่น	๑. จากบ้านท่าลาด ตำบลท่าลาด - บ้านทุ่งสว่างใหม่ ตำบลเรณูใต้ อำเภอเรณูนคร ๒. ขนาดผิวจราจรกว้าง ๕ เมตร ระยะทาง ๓,๓๐๐ เมตร หรือมีพื้นที่ไม่น้อยกว่า ๑๖,๕๐๐ ตร.เมตร หนา ๐.๑๕ เมตร	๑,๓๒๒,๕๐๐ (๖๐:๒,๐๐๐,๐๐๐)	๒,๐๐๐,๐๐๐	๒,๐๐๐,๐๐๐	๒,๐๐๐,๐๐๐	-	๑.ร้อยละ ๘๐ สัญจร ไป-มาสะดวก ปลอดภัย ๒. ร้อยละ ๘๐ ของ ประชาชนมีความพอใจ	ประชาชนได้รับ ความสะดวกรบาย ในการสัญจร	กองช่าง
๑๒๘	ปรับปรุงถนนลูกรัง	เพื่อก่อสร้าง/ปรับปรุง สาธารณูปการพื้นฐาน ที่จำเป็นแก่ท้องถิ่น	๑. จากบ้านโนนจันทร์ ตำบลท่าลาด - บ้านนาสะเดา ตำบลนาขาม อำเภอเรณูนคร ๒. ขนาดผิวจราจรกว้าง ๕ เมตร ระยะทาง ๓,๔๐๐ เมตร โดยกรุยทางถางป่าพื้นที่ ๖,๘๐๐ ตร.เมตร ถมดินคันทาง จำนวน ๗๖๕ ลบ.เมตร ลงลูกรังผิวจราจรจำนวน ๒,๒๕๐ ลบ.เมตร พร้อมเกรดเกลี่ยตกแต่งให้เรียบ	๖๐๐,๐๐๐ ๖๑:๕๐๐,๐๐๐	-	-	-	-	๑.ร้อยละ ๘๐ สัญจร ไป-มาสะดวก ปลอดภัย ๒. ร้อยละ ๘๐ ของ ประชาชนมีความพอใจ	ประชาชนได้รับ ความสะดวกรบาย ในการสัญจร	กองช่าง
๑๒๙	ก่อสร้างถนน คสล.  ** เปลี่ยนแปลงแผนฯ ๑.๑	เพื่อก่อสร้าง/ปรับปรุง สาธารณูปการพื้นฐาน ที่จำเป็นแก่ท้องถิ่น	๑. จากบ้านไผ่ล้อม ตำบลอาจสามารถ - บ้านนาราชควายน้อย ตำบลนาราชควาย อำเภอเมืองนครพนม ๒.ขนาดผิวจราจรกว้าง ๖ เมตร ระยะทาง ๒,๐๐๐ เมตร หรือมีพื้นที่ไม่น้อยกว่า ๑๒,๐๐๐ ตร.เมตร หนา ๐.๑๕ เมตร โหล่ทางลูกรังข้างละ ๐.๕๐ เมตร ตามแบบ ท ๑-๐๑ (คัดลอก) พร้อมติดตั้งป้ายโครงการ ๑ ป้าย	๑,๕๐๐,๐๐๐ (๖๐:๕๐๐,๐๐๐) ๖๑:๕๐๐,๐๐๐	๑,๕๐๐,๐๐๐	๑,๕๐๐,๐๐๐	๑,๒๓๐,๐๐๐	-	๑.ร้อยละ ๘๐ สัญจร ไป-มาสะดวก ปลอดภัย ๒. ร้อยละ ๘๐ ของ ประชาชนมีความพอใจ	ประชาชนได้รับ ความสะดวกรบาย ในการสัญจร	กองช่าง
๑๓๐	ก่อสร้างถนน คสล.	เพื่อก่อสร้าง/ปรับปรุง สาธารณูปการพื้นฐาน ที่จำเป็นแก่ท้องถิ่น	๑. จากบ้านโพนงาม ตำบลนาทราย - บ้านของ ตำบลนาราชควาย อำเภอเมืองนครพนม ๒. ขนาดผิวจราจรกว้าง ๕ เมตร ระยะทาง ๑,๐๐๐ เมตร หรือมีพื้นที่ไม่น้อยกว่า ๕,๐๐๐ ตร.เมตร	๕๐๐,๐๐๐ (๖๐:๕๐๐,๐๐๐) ๖๑:๕๐๐,๐๐๐	๑,๐๐๐,๐๐๐	๑,๐๐๐,๐๐๐	๕๐๐,๐๐๐	-	๑.ร้อยละ ๘๐ สัญจร ไป-มาสะดวก ปลอดภัย ๒. ร้อยละ ๘๐ ของ ประชาชนมีความพอใจ	ประชาชนได้รับ ความสะดวกรบาย ในการสัญจร	กองช่าง

๑. ยุทธศาสตร์ที่ ๔ ยุทธศาสตร์การพัฒนาด้านโครงสร้างพื้นฐาน

๑.๑ แผนงาน เคหะและชุมชน

ลำดับ ที่	โครงการ	วัตถุประสงค์	เป้าหมาย (ผลผลิตของโครงการ)	งบประมาณและที่มา					ตัวชี้วัด (KPI)	ผลที่คาดว่าจะ ได้รับ	หน่วยงาน รับผิดชอบ
				๒๕๖๑(บาท)	๒๕๖๒ (บาท)	๒๕๖๓(บาท)	๒๕๖๔ (บาท)	๒๕๖๕ (บาท)			
			หนา ๐.๑๕ เมตร โหลทางลูกรังข้างละ ๐.๕๐ เมตร ตามแบบ ทถ-๒-๒๐๒ พร้อมติดตั้งป้ายโครงการ ๑ ป้าย								
๑๓๑	ก่อสร้างถนน คสล.	เพื่อก่อสร้าง/ปรับปรุง สาธารณูปการพื้นฐาน ที่จำเป็นแก่ท้องถิ่น	๑.จากบ้านนาราชควาย ตำบลนาราชควาย - บ้านนาสมดี ตำบลอาจสามารถ อำเภอเมืองนครพนม ๒. ขนาดผิวจราจรกว้าง ๕ เมตร ระยะทาง ๒,๐๐๐ เมตร หรือมีพื้นที่ไม่น้อยกว่า ๑๐,๐๐๐ ตร.เมตร หนา ๐.๑๕ เมตร โหลทางลูกรังข้างละ ๐.๕๐ เมตร ตามแบบ ทถ-๒-๒๐๒ พร้อมติดตั้งป้ายโครงการ ๑ ป้าย	๑,๕๐๐,๐๐๐ (๖๐:๕๐๐,๐๐๐) ๖๑:๔๐๐,๐๐๐	๑,๕๐๐,๐๐๐	๑,๕๐๐,๐๐๐	๑,๒๓๐,๐๐๐	-	๑.ร้อยละ ๘๐ สัญจร ไป-มาสะดวก ปลอดภัย ๒. ร้อยละ ๘๐ ของ ประชาชนมีความพอใจ	ประชาชนได้รับ ความสะดวกสบาย ในการสัญจร	กองช่าง
๑๓๒	ก่อสร้างถนน คสล.	เพื่อก่อสร้าง/ปรับปรุง สาธารณูปการพื้นฐาน ที่จำเป็นแก่ท้องถิ่น	๑. จากบ้านจอมศรี ตำบลก้านเหลือง - อ่างเก็บ บ้านนาทุ่งมิ่ง ตำบลบ้านแก้ง อำเภอนาแก ๒.ขนาดผิวจราจรกว้าง ๕ เมตร ระยะทางยาว ๒๓๐ เมตร หรือมีพื้นที่ไม่น้อยกว่า ๑,๑๕๐ ตร.เมตร โหลทางลูกรัง ข้างละ ๐.๕๐ เมตร หนา ๐.๑๕ เมตร ตามแบบ ทถ-๒-๒๐๒ พร้อมติดตั้งป้ายโครงการ ๑ ป้าย	๖๔๐,๐๐๐	-	-	-	-	๑.ร้อยละ ๘๐ สัญจร ไป-มาสะดวก ปลอดภัย ๒. ร้อยละ ๘๐ ของ ประชาชนมีความพอใจ	ประชาชนได้รับ ความสะดวกสบาย ในการสัญจร	กองช่าง
๑๓๓	ก่อสร้างสะพาน คสล. ข้ามห้วยโคน	เพื่อก่อสร้าง/ปรับปรุง สาธารณูปการพื้นฐาน ที่จำเป็นแก่ท้องถิ่น	๑. ตำบลบ้านเอื้อง - บ้านจอมศรี ตำบลนาเดื่อ อำเภอศรีสงคราม ๒. ขนาดทางรถกว้าง ๗ เมตร ยาว ๓๐ เมตร แบบไม่มีทางเท้า ทำมุม ๐ องศา กับแนวตั้งฉากแนวทาง ตามแบบมาตรฐานงานสะพานสำหรับ อบท.	๓,๒๖๐,๐๐๐	๓,๒๖๐,๐๐๐	๓,๒๖๐,๐๐๐	๓,๒๖๐,๐๐๐	-	๑.ร้อยละ ๘๐ สัญจร ไป-มาสะดวก ปลอดภัย ๒. ร้อยละ ๘๐ ของ ประชาชนมีความพอใจ ประชาชนมีความพอใจ	ประชาชนได้รับ ความสะดวกสบาย ในการสัญจร	กองช่าง
๑๓๔	ก่อสร้างสะพาน คสล. ข้ามห้วยเหมือด	เพื่อก่อสร้าง/ปรับปรุง สาธารณูปการพื้นฐาน ที่จำเป็นแก่ท้องถิ่น	๑. บ้านนาทราย ตำบลนาทราย - บ้านโพธิ์ตาก ตำบลโพธิ์ตาก อำเภอเมืองนครพนม ๒. ขนาดทางรถกว้าง ๗ เมตร ยาว ๑๐ เมตร แบบไม่มีทางเท้า ตามแบบมาตรฐานงานสะพานสำหรับ อบท.	๑,๒๐๐,๐๐๐	๑,๒๐๐,๐๐๐	๑,๒๐๐,๐๐๐	๑,๒๐๐,๐๐๐	-	๑.ร้อยละ ๘๐ สัญจร ไป-มาสะดวก ปลอดภัย ๒. ร้อยละ ๘๐ ของ ประชาชนมีความพอใจ	ประชาชนได้รับ ความสะดวกสบาย ในการสัญจร	กองช่าง
๑๓๕	ก่อสร้างท่อเหลี่ยม คสล.	เพื่อก่อสร้าง/ปรับปรุง	๑. บ้านหนองกุง ตำบลพุ่มแก อำเภอนาแก -	๕๐๐,๐๐๐	-	-	-	-	๑.ร้อยละ ๘๐ สัญจร	ประชาชนได้รับ	กองช่าง

๑. ยุทธศาสตร์ที่ ๔ ยุทธศาสตร์การพัฒนาด้านโครงสร้างพื้นฐาน

๑.๑ แผนงาน เคหะและชุมชน

ลำดับ ที่	โครงการ	วัตถุประสงค์	เป้าหมาย (ผลผลิตของโครงการ)	งบประมาณและที่มา					ตัวชี้วัด (KPI)	ผลที่คาดว่าจะ ได้รับ	หน่วยงาน รับผิดชอบ
				๒๕๖๑(บาท)	๒๕๖๒ (บาท)	๒๕๖๓(บาท)	๒๕๖๔ (บาท)	๒๕๖๕ (บาท)			
		สาธารณูปการพื้นฐาน ที่จำเป็นแก่ท้องถิ่น	เขตตำบลนาหาด อำเภอธาตุพนม ๒. ขนาด ๒.๑๐ X ๒.๑๐ เมตร ยาว ๗ เมตร จำนวน ๓ ช่องทาง ตามแบบมาตรฐานงานทางสำหรับ อปท.						ไป-มาสะดวก ปลอดภัย ๒. ร้อยละ ๘๐ ของ ประชาชนมีความพอใจ	ความสะอาดสบาย ในการสัญจร	
๑๓๖	ก่อสร้างท่อเหลี่ยม คสล. นาสาย บ้านสุขเกษม ตำบลพิมาน	เพื่อก่อสร้าง/ปรับปรุง สาธารณูปการพื้นฐาน ที่จำเป็นแก่ท้องถิ่น	๑.บ้านสุขเกษม ตำบลพิมาน อำเภอนาแก จังหวัดนครพนม - เขตอำเภอดงหลวง จังหวัดมุกดาหาร ๒. ขนาด ๒.๑๐ X ๒.๑๐ เมตร ยาว ๗ เมตร จำนวน ๓ ช่องทาง ตามแบบมาตรฐานงานทางสำหรับ อปท.	๕๐๐,๐๐๐	-	-	-	-	๑.ร้อยละ ๘๐ สัญจร ไป-มาสะดวก ปลอดภัย ๒. ร้อยละ ๘๐ ของ ประชาชนมีความพอใจ	ประชาชนได้รับ ความสะอาดสบาย ในการสัญจร	กองช่าง
๑๓๗	ก่อสร้างท่อเหลี่ยม คสล.	เพื่อก่อสร้าง/ปรับปรุง สาธารณูปการพื้นฐาน ที่จำเป็นแก่ท้องถิ่น	๑. บ้านจอมณี ตำบลพิมาน อำเภอนาแก จังหวัดนครพนม - เขตอำเภอดงหลวง จังหวัดมุกดาหาร ๒. ขนาด ๒.๑๐ X ๒.๑๐ เมตร ยาว ๗ เมตร จำนวน ๔ ช่องทาง ตามแบบมาตรฐานงานทางสำหรับ อปท.	๖๕๐,๐๐๐	-	-	-	-	๑.ร้อยละ ๘๐ สัญจร ไป-มาสะดวก ปลอดภัย ๒. ร้อยละ ๘๐ ของ ประชาชนมีความพอใจ	ประชาชนได้รับ ความสะอาดสบาย ในการสัญจร	กองช่าง
๑๓๘ **	ก่อสร้างถนนลูกรังสาย เปลี่ยนแปลงแผนฯ ฉ.๑	เพื่อก่อสร้าง/ปรับปรุง สาธารณูปการพื้นฐาน ที่จำเป็นแก่ท้องถิ่น	๑. จากบ้านรามราช ตำบลรามราช อำเภอท่าอุเทน - บ้านดงสว่าง ตำบลบ้านผึ้ง อำเภอเมืองนครพนม ๒. ขนาดผิวจราจรกว้าง ๕ เมตร ยาว ๓,๕๐๐ เมตร และลงลูกรังผิวจราจร จำนวน ๒,๕๕๐ ลบ.เมตร พร้อมเกรดเกลี่ยตกแต่งให้เรียบ	๕๐๐,๐๐๐ (๖๐:๕๐๐,๐๐๐)	-	-	-	-	๑.ร้อยละ ๘๐ สัญจร ไป-มาสะดวก ปลอดภัย ๒. ร้อยละ ๘๐ ของ ประชาชนมีความพอใจ	ประชาชนได้รับ ความสะอาดสบาย ในการสัญจร	กองช่าง
๑๓๙	ก่อสร้างถนน คสล.	เพื่อก่อสร้าง/ปรับปรุง สาธารณูปการพื้นฐาน ที่จำเป็นแก่ท้องถิ่น	๑. จากบ้านโคกสว่าง ตำบลดอนนางหงส์ - บ้านดงเจริญ ตำบลกุดฉิม อำเภอธาตุพนม ๒. ขนาดผิวจราจรกว้าง ๕ เมตร ระยะทางยาว ๓๕๐ เมตร หรือมีพื้นที่ไม่น้อยกว่า ๑,๗๕๐ ตร.เมตร ไหล่ทางลูกรังข้างละ ๐.๕๐ เมตร หนา ๐.๑๕ เมตร ตามแบบ ทด-๒-๒๐๒ พร้อมติดตั้งป้ายโครงการ ๑ ป้าย	๕๐๐,๐๐๐ (๖๐:๕๐๐,๐๐๐)	-	-	-	-	๑.ร้อยละ ๘๐ สัญจร ไป-มาสะดวก ปลอดภัย ๒. ร้อยละ ๘๐ ของ ประชาชนมีความพอใจ	ประชาชนได้รับ ความสะอาดสบาย ในการสัญจร	กองช่าง
๑๔๐	ก่อสร้างถนน คสล.	เพื่อก่อสร้าง/ปรับปรุง	๑. จากบ้านโนนสวรรค์ ตำบลนางาม - บ้านศรีบุญเรือง	๔๗๐,๐๐๐	-	-	-	-	๑.ร้อยละ ๘๐ สัญจร	ประชาชนได้รับ	กองช่าง



๑. ยุทธศาสตร์ที่ ๔ ยุทธศาสตร์การพัฒนาด้านโครงสร้างพื้นฐาน

๑.๑ แผนงาน เคหะและชุมชน

ลำดับ ที่	โครงการ	วัตถุประสงค์	เป้าหมาย (ผลผลิตของโครงการ)	งบประมาณและที่มา					ตัวชี้วัด (KPI)	ผลที่คาดว่าจะ ได้รับ	หน่วยงาน รับผิดชอบ	
				๒๕๖๑(บาท)	๒๕๖๒ (บาท)	๒๕๖๓(บาท)	๒๕๖๔ (บาท)	๒๕๖๕ (บาท)				
**	เปลี่ยนแปลงแผนฯ ๑.๑	สาธารณูปการพื้นฐาน ที่จำเป็นแก่ท้องถิ่น	ตำบลเรณู อำเภอเรณูนคร ๒.ขนาดผิวจราจรกว้าง ๖ เมตร ระยะทางยาว ๑๔๗ เมตร หรือมีพื้นที่ไม่น้อยกว่า ๘๘๒ ตร.เมตร หนา ๐.๑๕ เมตร ไหล่ทางลูกรังข้างละ ๐.๕๐ เมตร ตามแบบ ท ๑-๐๑ (คัดลอก) พร้อมติดตั้งป้ายโครงการ ๑ ป้าย	(๖๑:๔๗๐,๐๐๐)						ไป-มาสะดวก ปลอดภัย ๒. ร้อยละ ๘๐ ของ ประชาชนมีความพอใจ	ความสะอาดสบาย ในการสัญจร	
๑๔๑	ก่อสร้างถนน คสล.	เพื่อก่อสร้าง/ปรับปรุง สาธารณูปการพื้นฐาน ที่จำเป็นแก่ท้องถิ่น	๑. จากบ้านโนนสวรรค์ ตำบลนางาม อำเภอเรณูนคร - บ้านหนองฮี ตำบลหนองฮี อำเภอปลาปาก ๒.ขนาดผิวจราจรกว้าง ๕ เมตร ระยะทางยาว ๑๗๕ เมตร หรือมีพื้นที่ไม่น้อยกว่า ๘๗๕ ตร.เมตร ไหล่ทางลูกรัง ข้างละ ๐.๕๐ เมตร หนา ๐.๑๕ เมตร ตามแบบ ทล-๒-๒๐๒ พร้อมติดตั้งป้ายโครงการ ๑ ป้าย	๕๐๐,๐๐๐	-	-	-	-	๑.ร้อยละ ๘๐ สัญจร ไป-มาสะดวก ปลอดภัย ๒. ร้อยละ ๘๐ ของ ประชาชนมีความพอใจ	ประชาชนได้รับ ความสะอาดสบาย ในการสัญจร	กองช่าง	
๑๔๒	ก่อสร้างถนน คสล.  ** เปลี่ยนแปลงแผนฯ ๑.๑	เพื่อก่อสร้าง/ปรับปรุง สาธารณูปการพื้นฐาน ที่จำเป็นแก่ท้องถิ่น	๑. จากบ้านโคกสว่างพัฒนา ตำบลธาตุพนมเหนือ - ทางหลวงแผ่นดินหมายเลข ๒๑๒ อำเภอธาตุพนม ๒.ขนาดผิวจราจรกว้าง ๕ เมตร ระยะทางยาว ๑๕๒ เมตร หรือมีพื้นที่ไม่น้อยกว่า ๗๖๐ ตร.เมตร หนา ๐.๑๕ เมตร ไหล่ทางลูกรังข้างละ ๐.๕๐ เมตร ตามแบบ ท ๑-๐๑ (คัดลอก) พร้อมติดตั้งป้ายโครงการ ๑ ป้าย	๔๐๐,๐๐๐ (๖๑:๔๐๐,๐๐๐)	-	-	-	-	๑.ร้อยละ ๘๐ สัญจร ไป-มาสะดวก ปลอดภัย ๒. ร้อยละ ๘๐ ของ ประชาชนมีความพอใจ	ประชาชนได้รับ ความสะอาดสบาย ในการสัญจร	กองช่าง	
๑๔๓	ก่อสร้างถนน คสล.	เพื่อก่อสร้าง/ปรับปรุง สาธารณูปการพื้นฐาน ที่จำเป็นแก่ท้องถิ่น	๑. จากบ้านกรูคู ตำบลกรูคู - บ้านคำสว่าง ตำบลวังตามัว อำเภอเมืองนครพนม ๒.ขนาดผิวจราจรกว้าง ๕ เมตร ระยะทางยาว ๑๗๕ เมตร หรือมีพื้นที่ไม่น้อยกว่า ๘๗๕ ตร.เมตร ไหล่ทางลูกรัง ข้างละ ๐.๕๐ เมตร หนา ๐.๑๕ เมตร ตามแบบ ทล-๒-๒๐๒ พร้อมติดตั้งป้ายโครงการ ๑ ป้าย	๕๐๐,๐๐๐ (๖๑:๕๐๐,๐๐๐)	-	-	-	-	๑.ร้อยละ ๘๐ สัญจร ไป-มาสะดวก ปลอดภัย ๒. ร้อยละ ๘๐ ของ ประชาชนมีความพอใจ	ประชาชนได้รับ ความสะอาดสบาย ในการสัญจร	กองช่าง	
๑๔๔	ก่อสร้างถนน คสล.	เพื่อก่อสร้าง/ปรับปรุง	๑. จากบ้านพระยอดเมืองขวาง ตำบลกรูคู -	๑,๐๐๐,๐๐๐	-	-	-	-	๑.ร้อยละ ๘๐ สัญจร	ประชาชนได้รับ	กองช่าง	

๑. ยุทธศาสตร์ที่ ๔ ยุทธศาสตร์การพัฒนาด้านโครงสร้างพื้นฐาน

๑.๑ แผนงาน เคหะและชุมชน

ลำดับ ที่	โครงการ	วัตถุประสงค์	เป้าหมาย (ผลผลิตของโครงการ)	งบประมาณและที่มา					ตัวชี้วัด (KPI)	ผลที่คาดว่าจะ ได้รับ	หน่วยงาน รับผิดชอบ
				๒๕๖๑(บาท)	๒๕๖๒ (บาท)	๒๕๖๓(บาท)	๒๕๖๔ (บาท)	๒๕๖๕ (บาท)			
		สาธารณูปการพื้นฐาน ที่จำเป็นแก่ท้องถิ่น	บ้านวังกระแสด ตำบลบ้านผึ้ง อำเภอเมืองนครพนม ๒.ขนาดผิวจราจรกว้าง ๕ เมตร ระยะทางยาว ๓๕๐ เมตร หรือมีพื้นที่ไม่น้อยกว่า ๑,๗๕๐ ตร.เมตร ไหล่ทางลูกรัง ข้างละ ๐.๕๐ เมตร หนา ๐.๑๕ เมตร ตามแบบ ทด-๒-๒๐๒ พร้อมติดตั้งป้ายโครงการ ๑ ป้าย	(๖๑ :๕๐๐,๐๐๐)					ไป-มาสะดวก ปลอดภัย ๒. ร้อยละ ๘๐ ของ ประชาชนมีความพอใจ	ความสะอาดสบาย ในการสัญจร	
๑๔๕	ปรับปรุงโครงสร้าง ถนนดินซีเมนต์ผสม โพลิเมอร์(กิ่งคอนกรีต)	เพื่อก่อสร้าง/ปรับปรุง สาธารณูปการพื้นฐาน ที่จำเป็นแก่ท้องถิ่น	๑.สายหน้า อบต.โพนแพง ตำบลโพนแพง อำเภอธาตุพนม - บ้านคำยเสรี ตำบลนางาม อำเภอเรณูนคร ๒. ขนาดผิวจราจรกว้าง ๖ เมตร ระยะทาง ๕,๐๐๐ เมตร หรือมีพื้นที่ไม่น้อยกว่า ๓๐,๐๐๐ ตร.เมตร หนา ๐.๑๕ เมตร	๔,๔๕๐,๐๐๐ (๖๐:๕๐๐,๐๐๐)	๔,๐๐๐,๐๐๐	๔,๐๐๐,๐๐๐	๔,๐๐๐,๐๐๐	-	๑.ร้อยละ ๘๐ สัญจร ไป-มาสะดวก ปลอดภัย ๒. ร้อยละ ๘๐ ของ ประชาชนมีความพอใจ	ประชาชนได้รับ ความสะอาดสบาย ในการสัญจร	กองช่าง
๑๔๖	ก่อสร้างถนน คสล.	เพื่อก่อสร้าง/ปรับปรุง สาธารณูปการพื้นฐาน ที่จำเป็นแก่ท้องถิ่น	๑.จากบ้านหนองหวาย ตำบลสามผง อำเภอศรีสงคราม - บ้านคำเม่นาง ตำบลหนองซน อำเภอนาทม ๒. ขนาดผิวจราจรกว้าง ๕ เมตร ระยะทาง ๓๔๕ เมตร หรือมีพื้นที่ไม่น้อยกว่า ๑,๗๒๕ ตร.เมตร ไหล่ทางลูกรัง ข้างละ ๐.๕๐ เมตร หนา ๐.๑๕ เมตร ตามแบบ ทด-๒-๒๐๒ พร้อมติดตั้งป้ายโครงการ ๑ ป้าย	๑,๐๐๐,๐๐๐	-	-	-	-	๑.ร้อยละ ๘๐ สัญจร ไป-มาสะดวก ปลอดภัย ๒. ร้อยละ ๘๐ ของ ประชาชนมีความพอใจ	ประชาชนได้รับ ความสะอาดสบาย ในการสัญจร	กองช่าง
๑๔๗	ก่อสร้างถนน คสล.	เพื่อก่อสร้าง/ปรับปรุง สาธารณูปการพื้นฐาน ที่จำเป็นแก่ท้องถิ่น	๑. จากบ้านดงน้อย ตำบลสามผง - บ้านคำไฮ ตำบลหาดแพง อำเภอศรีสงคราม ๒. ขนาดผิวจราจรกว้าง ๕ เมตร ระยะทาง ๖๖๘ เมตร หรือมีพื้นที่ไม่น้อยกว่า ๓,๓๔๐ ตร.เมตร ไหล่ทางลูกรัง ข้างละ ๐.๕๐ เมตร หนา ๐.๑๕ เมตร ตามแบบ ทด-๒-๒๐๒ พร้อมติดตั้งป้ายโครงการ ๑ ป้าย	๒,๐๐๐,๐๐๐	-	-	-	-	๑.ร้อยละ ๘๐ สัญจร ไป-มาสะดวก ปลอดภัย ๒. ร้อยละ ๘๐ ของ ประชาชนมีความพอใจ	ประชาชนได้รับ ความสะอาดสบาย ในการสัญจร	กองช่าง
๑๔๘	ก่อสร้างถนน คสล.	เพื่อก่อสร้าง/ปรับปรุง	๑. จากบ้านหนองบัว ตำบลบ้านเช่า - บ้านดอนแดง	๒,๐๐๐,๐๐๐	-	-	-	-	๑.ร้อยละ ๘๐ สัญจร	ประชาชนได้รับ	กองช่าง

๑. ยุทธศาสตร์ที่ ๔ ยุทธศาสตร์การพัฒนาด้านโครงสร้างพื้นฐาน

๑.๑ แผนงาน เคหะและชุมชน

ลำดับ ที่	โครงการ	วัตถุประสงค์	เป้าหมาย (ผลผลิตของโครงการ)	งบประมาณและที่มา					ตัวชี้วัด (KPI)	ผลที่คาดว่าจะ ได้รับ	หน่วยงาน รับผิดชอบ
				๒๕๖๑(บาท)	๒๕๖๒ (บาท)	๒๕๖๓(บาท)	๒๕๖๔ (บาท)	๒๕๖๕ (บาท)			
		สาธารณูปการพื้นฐาน ที่จำเป็นแก่ท้องถิ่น	ตำบลท่าบ่อสงคราม อำเภอศรีสงคราม ๒.ขนาดผิวจราจรกว้าง ๕ เมตร ระยะทางยาว ๖๖๕ เมตร หรือมีพื้นที่ไม่น้อยกว่า ๓,๓๖๕ ตร.เมตร โหลทางลูกรัง ข้างละ ๐.๕๐ เมตร หนา ๐.๑๕ เมตร ตามแบบ ทล-๒-๒๐๒ พร้อมติดตั้งป้ายโครงการ ๑ ป้าย						ไป-มาสะดวก ปลอดภัย ๒. ร้อยละ ๘๐ ของ ประชาชนมีความพอใจ	ความสะอาดสบาย ในการสัญจร	
๑๔๙	ก่อสร้างถนน คสล.	เพื่อก่อสร้าง/ปรับปรุง สาธารณูปการพื้นฐาน ที่จำเป็นแก่ท้องถิ่น	๑. จากบ้านทรายมูล ตำบลน้ำก่ำ - บ้านอุ่มหม้า ตำบลอุ่มหม้า อำเภอธาตุพนม ๒.ขนาดผิวจราจรกว้าง ๖ เมตร ระยะทางยาว ๑๔๕ เมตร หรือมีพื้นที่ไม่น้อยกว่า ๘๗๐ ตร.เมตร โหลทางลูกรัง ข้างละ ๐.๕๐ เมตร หนา ๐.๑๕ เมตร ตามแบบ ทล-๒-๒๐๒ พร้อมติดตั้งป้ายโครงการ ๑ ป้าย	๕๐๐,๐๐๐	-	-	-	-	๑.ร้อยละ ๘๐ สัญจร ไป-มาสะดวก ปลอดภัย ๒. ร้อยละ ๘๐ ของ ประชาชนมีความพอใจ	ประชาชนได้รับ ความสะอาดสบาย ในการสัญจร	กองช่าง
๑๕๐	ก่อสร้างถนน คสล.	เพื่อก่อสร้าง/ปรับปรุง สาธารณูปการพื้นฐาน ที่จำเป็นแก่ท้องถิ่น	๑. จากบ้านหนองผักตบ ตำบลนาหัวบ่อ - บ้านขวังคลี ตำบลบ้านค้อ อำเภอโพนสวรรค์ ๒.ขนาดผิวจราจรกว้าง ๖ เมตร ระยะทางยาว ๑๔๕ เมตร หรือมีพื้นที่ไม่น้อยกว่า ๘๗๐ ตร.เมตร โหลทางลูกรัง ข้างละ ๐.๕๐ เมตร หนา ๐.๑๕ เมตร ตามแบบ ทล-๒-๒๐๒ พร้อมติดตั้งป้ายโครงการ ๑ ป้าย	๒,๐๐๐,๐๐๐	๒,๐๐๐,๐๐๐	๑,๘๔๐,๐๐๐	๒,๐๐๐,๐๐๐	-	๑.ร้อยละ ๘๐ สัญจร ไป-มาสะดวก ปลอดภัย ๒. ร้อยละ ๘๐ ของ ประชาชนมีความพอใจ	ประชาชนได้รับ ความสะอาดสบาย ในการสัญจร	กองช่าง
๑๕๑	ปรับปรุงถนนลูกรัง	เพื่อก่อสร้าง/ปรับปรุง สาธารณูปการพื้นฐาน ที่จำเป็นแก่ท้องถิ่น	๑. จากบ้านโพนสวรรค์ ตำบลโพนสวรรค์ อำเภอโพนสวรรค์ - บ้านคำสว่าง ตำบลวังตามัว อำเภอเมืองนครพนม ๒.ขนาดผิวจราจรกว้าง ๕ เมตร ระยะทาง ๑๒,๐๐๐ เมตร โดยกรุยทางกลางป่าพื้นที่ ๒๔,๐๐๐ ตร.เมตร ถมดินคันทาง จำนวน ๑,๒๙๐ ลบ.เมตร ลูกรังผิวจราจรจำนวน ๙,๐๐๐ ลบ.เมตร พร้อมเกรดเกลี่ยตกแต่งให้เรียบ	๒,๐๐๐,๐๐๐	-	-	-	-	๑.ร้อยละ ๘๐ สัญจร ไป-มาสะดวก ปลอดภัย ๒. ร้อยละ ๘๐ ของ ประชาชนมีความพอใจ	ประชาชนได้รับ ความสะอาดสบาย ในการสัญจร	กองช่าง
๑๕๒	ก่อสร้างถนน คสล.	เพื่อก่อสร้าง/ปรับปรุง	๑. จากบ้านทุ่งน้อย ตำบลนาขมิ้น - บ้านนาโน	๑,๔๐๐,๐๐๐	๑,๔๐๐,๐๐๐	-	-	-	๑.ร้อยละ ๘๐ สัญจร	ประชาชนได้รับ	กองช่าง

๑. ยุทธศาสตร์ที่ ๔ ยุทธศาสตร์การพัฒนาด้านโครงสร้างพื้นฐาน

๑.๑ แผนงาน เคหะและชุมชน

ลำดับ ที่	โครงการ	วัตถุประสงค์	เป้าหมาย (ผลผลิตของโครงการ)	งบประมาณและที่มา					ตัวชี้วัด (KPI)	ผลที่คาดว่าจะ ได้รับ	หน่วยงาน รับผิดชอบ
				๒๕๖๑(บาท)	๒๕๖๒ (บาท)	๒๕๖๓(บาท)	๒๕๖๔ (บาท)	๒๕๖๕ (บาท)			
		สาธารณูปการพื้นฐาน ที่จำเป็นแก่ท้องถิ่น	ตำบลนาโน อำเภอโพธารมย์ ๒. ขนาดผิวจราจรกว้าง ๕ เมตร ระยะทางยาว ๑,๐๐๐ เมตร หรือมีพื้นที่ไม่น้อยกว่า ๕,๐๐๐ ตร.เมตร ไหล่ทางลูกรังข้างละ ๐.๕๐ เมตร หนา ๐.๑๕ เมตร ตามแบบ ทถ-๒-๒๐๒ พร้อมติดตั้งป้ายโครงการ ๑ ป้าย						ไป-มาสะดวก ปลอดภัย ๒. ร้อยละ ๘๐ ของ ประชาชนมีความพอใจ	ความสะดวกสบาย ในการสัญจร	
๑๕๓	ก่อสร้างถนน คสล.	เพื่อก่อสร้าง/ปรับปรุง สาธารณูปการพื้นฐาน ที่จำเป็นแก่ท้องถิ่น	๑. จากบ้านอ้อ ตำบลนาขมิ้น - บ้านท่าเรือ ตำบลโพธารมย์ อำเภอโพธารมย์ ๒. ขนาดผิวจราจรกว้าง ๖ เมตร ระยะทางยาว ๑,๐๐๐ เมตร หรือมีพื้นที่ไม่น้อยกว่า ๖,๐๐๐ ตร.เมตร ไหล่ทางลูกรังข้างละ ๐.๕๐ เมตร หนา ๐.๑๕ เมตร ตามแบบ ทถ-๒-๒๐๒ พร้อมติดตั้งป้ายโครงการ ๑ ป้าย	๑,๕๒๐,๐๐๐	๑,๐๐๐,๐๐๐	๑,๐๐๐,๐๐๐	๑,๐๐๐,๐๐๐	-	๑.ร้อยละ ๘๐ สัญจร ไป-มาสะดวก ปลอดภัย ๒. ร้อยละ ๘๐ ของ ประชาชนมีความพอใจ	ประชาชนได้รับ ความสะดวกสบาย ในการสัญจร	กองช่าง
๑๕๔	ก่อสร้างถนน คสล.	เพื่อก่อสร้าง/ปรับปรุง สาธารณูปการพื้นฐาน ที่จำเป็นแก่ท้องถิ่น	๑. จากบ้านป่าหวั่น ตำบลโพธารมย์ อำเภอบ้านแพน - บ้านนาหอ ตำบลหนองขน อำเภอสาม ๒. ขนาดผิวจราจรกว้าง ๕ เมตร ระยะทางยาว ๕,๐๐๐ เมตร หรือมีพื้นที่ไม่น้อยกว่า ๒๕,๐๐๐ ตร.เมตร ไหล่ทางลูกรังข้างละ ๐.๕๐ เมตร หนา ๐.๑๕ เมตร ตามแบบ ทถ-๒-๒๐๒ พร้อมติดตั้งป้ายโครงการ ๑ ป้าย	๕,๐๐๐,๐๐๐	๕,๓๘๕,๐๐๐	๔,๐๐๐,๐๐๐	๕,๓๘๕,๐๐๐	-	๑.ร้อยละ ๘๐ สัญจร ไป-มาสะดวก ปลอดภัย ๒. ร้อยละ ๘๐ ของ ประชาชนมีความพอใจ	ประชาชนได้รับ ความสะดวกสบาย ในการสัญจร	กองช่าง
๑๕๕	ก่อสร้างถนน คสล.	เพื่อก่อสร้าง/ปรับปรุง สาธารณูปการพื้นฐาน ที่จำเป็นแก่ท้องถิ่น	๑. จากบ้านดอนข้าวหลาม ตำบลน้ำก่ำ - บ้านหนองเปง ตำบลฝั่งแดง อำเภอธาตุพนม ๒. ขนาดผิวจราจรกว้าง ๖ เมตร ระยะทางยาว ๓๑๗ เมตร หรือมีพื้นที่ไม่น้อยกว่า ๑,๙๐๒ ตร.เมตร ไหล่ทางลูกรังข้างละ ๐.๕๐ เมตร หนา ๐.๑๕ เมตร ตามแบบ ทถ-๒-๒๐๒ พร้อมติดตั้งป้ายโครงการ ๑ ป้าย	๑,๐๐๐,๐๐๐	-		-	-	๑.ร้อยละ ๘๐ สัญจร ไป-มาสะดวก ปลอดภัย ๒. ร้อยละ ๘๐ ของ ประชาชนมีความพอใจ	ประชาชนได้รับ ความสะดวกสบาย ในการสัญจร	กองช่าง
๑๕๖	ก่อสร้างถนน คสล.	เพื่อก่อสร้าง/ปรับปรุง	๑. จากบ้านหลักศิลา ตำบลพระกลางทุ่ง - ทางหลวง	๑,๐๐๐,๐๐๐	-	-	-	-	๑.ร้อยละ ๘๐ สัญจร	ประชาชนได้รับ	กองช่าง

๑. ยุทธศาสตร์ที่ ๔ ยุทธศาสตร์การพัฒนาด้านโครงสร้างพื้นฐาน

๑.๑ แผนงาน เคหะและชุมชน

ลำดับ ที่	โครงการ	วัตถุประสงค์	เป้าหมาย (ผลผลิตของโครงการ)	งบประมาณและที่มา					ตัวชี้วัด (KPI)	ผลที่คาดว่าจะ ได้รับ	หน่วยงาน รับผิดชอบ
				๒๕๖๑(บาท)	๒๕๖๒ (บาท)	๒๕๖๓(บาท)	๒๕๖๔ (บาท)	๒๕๖๕ (บาท)			
		สาธารณูปการพื้นฐาน ที่จำเป็นแก่ท้องถิ่น	แผ่นดินสายนครพนม - ธาตุพนม อำเภอธาตุพนม ๒.ขนาดผิวจราจรกว้าง ๕ เมตร ระยะทางยาว ๓๘๐ เมตร หรือมีพื้นที่ไม่น้อยกว่า ๑,๙๐๐ ตร.เมตร ไหล่ทางลูกรังข้างละ ๐.๕๐ เมตร หนา ๐.๑๕ เมตร ตามแบบ ทด-๒-๒๐๒ พร้อมติดตั้งป้ายโครงการ ๑ ป้าย						ไป-มาสะดวก ปลอดภัย ๒. ร้อยละ ๘๐ ของ ประชาชนมีความพอใจ	ความสะดวกสบาย ในการสัญจร	
๑๕๗	ก่อสร้างถนน คสล.	เพื่อก่อสร้าง/ปรับปรุง สาธารณูปการพื้นฐาน ที่จำเป็นแก่ท้องถิ่น	๑. จากบ้านศรีบุญเรือง ตำบลพระกลางทุ่ง - ทางหลวง แผ่นดินสายนครพนม - ธาตุพนม อำเภอธาตุพนม ๒.ขนาดผิวจราจรกว้าง ๕ เมตร ระยะทางยาว ๓๘๐ เมตร หรือมีพื้นที่ไม่น้อยกว่า ๑,๙๐๐ ตร.เมตร ไหล่ทางลูกรัง ข้างละ ๐.๕๐ เมตร หนา ๐.๑๕ เมตร ตามแบบ ทด-๒-๒๐๒ พร้อมติดตั้งป้ายโครงการ ๑ ป้าย	๕๐๐,๐๐๐ (๖๐:๕๐๐,๐๐๐)	-	-	-	-	๑.ร้อยละ ๘๐ สัญจร ไป-มาสะดวก ปลอดภัย ๒. ร้อยละ ๘๐ ของ ประชาชนมีความพอใจ	ประชาชนได้รับ ความสะดวกสบาย ในการสัญจร	กองช่าง
๑๕๘	ก่อสร้างถนน คสล.	เพื่อก่อสร้าง/ปรับปรุง สาธารณูปการพื้นฐาน ที่จำเป็นแก่ท้องถิ่น	๑. จากบ้านสร้างแป้น ตำบลนางาม - บ้านตงบก ตำบลโพหนอง อำเภอเรณูนคร ๒. ขนาดผิวจราจรกว้าง ๕ เมตร ระยะทางยาว ๑,๓๐๐ เมตร หรือมีพื้นที่ไม่น้อยกว่า ๖,๕๐๐ ตร.เมตร ไหล่ทางลูกรังข้างละ ๐.๕๐ เมตร หนา ๐.๑๕ เมตร ตามแบบ ทด-๒-๒๐๒ พร้อมติดตั้งป้ายโครงการ ๑ ป้าย	๕๐๐,๐๐๐ (๖๐:๕๐๐,๐๐๐) (๖๑:๕๐๐,๐๐๐)	๑,๐๐๐,๐๐๐	๙๐๐,๐๐๐	๑,๐๐๐,๐๐๐	-	๑.ร้อยละ ๘๐ สัญจร ไป-มาสะดวก ปลอดภัย ๒. ร้อยละ ๘๐ ของ ประชาชนมีความพอใจ	ประชาชนได้รับ ความสะดวกสบาย ในการสัญจร	กองช่าง
๑๕๙	ก่อสร้างถนน คสล.	เพื่อก่อสร้าง/ปรับปรุง สาธารณูปการพื้นฐาน ที่จำเป็นแก่ท้องถิ่น	๑. สายบ้านท่าลาด - สร้างเม็ก ตำบลท่าลาด - ทางหลวง แผ่นดินสายบ้านธาตุน้อย - นาเหนือ อำเภอเรณูนคร ๒.ขนาดผิวจราจรกว้าง ๕ เมตร ระยะทางยาว ๑๙๐ เมตร หรือมีพื้นที่ไม่น้อยกว่า ๙๕๐ ตร.เมตร ไหล่ทางลูกรัง ข้างละ ๐.๕๐ เมตร หนา ๐.๑๕ เมตร ตามแบบ ทด-๒-๒๐๒ พร้อมติดตั้งป้ายโครงการ ๑ ป้าย	๕๐๐,๐๐๐ (งบท้องถิ่น)	-	-	-	-	๑.ร้อยละ ๘๐ สัญจร ไป-มาสะดวก ปลอดภัย ๒. ร้อยละ ๘๐ ของ ประชาชนมีความพอใจ	ประชาชนได้รับ ความสะดวกสบาย ในการสัญจร	กองช่าง
๑๖๐	ก่อสร้างถนน คสล.	เพื่อก่อสร้าง/ปรับปรุง	๑. จากบ้านค่ายเสรี ตำบลนางาม อำเภอเรณูนคร -	๕๐๐,๐๐๐	-	-	-	-	๑.ร้อยละ ๘๐ สัญจร	ประชาชนได้รับ	กองช่าง

๑. ยุทธศาสตร์ที่ ๔ ยุทธศาสตร์การพัฒนาด้านโครงสร้างพื้นฐาน

๑.๑ แผนงาน เคหะและชุมชน

ลำดับ ที่	โครงการ	วัตถุประสงค์	เป้าหมาย (ผลผลิตของโครงการ)	งบประมาณและที่มา					ตัวชี้วัด (KPI)	ผลที่คาดว่าจะ ได้รับ	หน่วยงาน รับผิดชอบ
				๒๕๖๑(บาท)	๒๕๖๒ (บาท)	๒๕๖๓(บาท)	๒๕๖๔ (บาท)	๒๕๖๕ (บาท)			
		สาธารณูปการพื้นฐาน ที่จำเป็นแก่ท้องถิ่น	บ้านโนนสมบูรณ์ ตำบลโพนแพง อำเภอธาตุพนม ๒.ขนาดผิวจราจรกว้าง ๕ เมตร ระยะทางยาว ๑๙๐ เมตร หรือมีพื้นที่ไม่น้อยกว่า ๙๕๐ ตร.เมตร ไล่ทางลูกรัง ข้างละ ๐.๕๐ เมตร ทน ๐.๑๕ เมตร ตามแบบ ทล-๒-๒๐๒ พร้อมติดตั้งป้ายโครงการ ๑ ป้าย						ไป-มาสะดวก ปลอดภัย ๒. ร้อยละ ๘๐ ของ ประชาชนมีความพอใจ	ความสะอาดสบาย ในการสัญจร	
๑๖๑	ก่อสร้างถนน คสล.	เพื่อก่อสร้าง/ปรับปรุง สาธารณูปการพื้นฐาน ที่จำเป็นแก่ท้องถิ่น	๑. จากบ้านหนองตูด ตำบลเหล่าพัฒนา อำเภอนาหว้า จังหวัดนครพนม - บ้านนาดอกไม้ ตำบลอากาศอำนวย อำเภออากาศอำนวย จังหวัดสกลนคร ๒. ขนาดผิวจราจรกว้าง ๕ เมตร ระยะทาง ๑๗๘ เมตร หรือมีพื้นที่ไม่น้อยกว่า ๘๙๐ ตร.เมตร ไล่ทางลูกรัง ข้างละ ๐.๕๐ เมตร ทน ๐.๑๕ เมตร ตามแบบ ทล-๒-๒๐๒ พร้อมติดตั้งป้ายโครงการ ๑ ป้าย	๕๐๐,๐๐๐ ๖๑:๕๐๐๐๐๐	-	-	-	-	๑.ร้อยละ ๘๐ สัญจร ไป-มาสะดวก ปลอดภัย ๒. ร้อยละ ๘๐ ของ ประชาชนมีความพอใจ	ประชาชนได้รับ ความสะอาดสบาย ในการสัญจร	กองช่าง
๑๖๒	ปรับปรุงถนนลูกรัง	เพื่อก่อสร้าง/ปรับปรุง สาธารณูปการพื้นฐาน ที่จำเป็นแก่ท้องถิ่น	๑. จากบ้านอภัยวงศ์ ตำบลเรณู - บ้านนาโดน ตำบลโคกหินแฮ่ อำเภอเรณูนคร ๒.ขนาดผิวจราจรกว้าง ๕ เมตร ระยะทาง ๓,๔๐๐ เมตร โดยกฤษฎีกาทางป่าพื้นที่ ๖,๘๐๐ ตร.เมตร ถมดินคันทาง จำนวน ๐ ลบ.เมตร ลงลูกรังผิวจราจรจำนวน ๒,๕๕๐ ลบ.เมตร พร้อมเกรดเกลี่ยตกแต่งให้เรียบ	๕๐๐,๐๐๐	-	-	-	-	๑.ร้อยละ ๘๐ สัญจร ไป-มาสะดวก ปลอดภัย ๒. ร้อยละ ๘๐ ของ ประชาชนมีความพอใจ	ประชาชนได้รับ ความสะอาดสบาย ในการสัญจร	กองช่าง
๑๖๓ **	ปรับปรุงถนนลูกรัง เปลี่ยนแปลงแผนฯ ๑.๑	เพื่อก่อสร้าง/ปรับปรุง สาธารณูปการพื้นฐาน ที่จำเป็นแก่ท้องถิ่น	๑. จากบ้านหนองคอง ตำบลนาเลียง อำเภอนาแก - บ้านโพนสว่าง ตำบลหนองโพธิ์ อำเภอวังยาง ๒. ขนาดผิวจราจรกว้าง ๕ เมตร ระยะทาง ๓,๔๐๐ เมตร ลงลูกรังผิวจราจรจำนวน ๒,๕๕๐ ลบ.เมตร พร้อมเกรดเกลี่ยตกแต่งให้เรียบ	๕๐๐,๐๐๐	-	-	-	-	๑.ร้อยละ ๘๐ สัญจร ไป-มาสะดวก ปลอดภัย ๒. ร้อยละ ๘๐ ของ ประชาชนมีความพอใจ	ประชาชนได้รับ ความสะอาดสบาย ในการสัญจร	กองช่าง
๑๖๔	ปรับปรุงถนนลูกรัง	เพื่อก่อสร้าง/ปรับปรุง สาธารณูปการพื้นฐาน ที่จำเป็นแก่ท้องถิ่น	๑. จากบ้านหนองยอ ตำบลพระซอง อำเภอนาแก - บ้านนาม่วงท่า ตำบลโคกหินแฮ่ อำเภอเรณูนคร ๒. ขนาดผิวจราจรกว้าง ๕ เมตร ระยะทาง ๓,๐๐๐ เมตร	๕๐๐,๐๐๐ ๖๑:๕๐๐,๐๐๐	-	-	-	-	๑.ร้อยละ ๘๐ สัญจร ไป-มาสะดวก ปลอดภัย ๒. ร้อยละ ๘๐ ของ	ประชาชนได้รับ ความสะอาดสบาย ในการสัญจร	กองช่าง

๑. ยุทธศาสตร์ที่ ๔ ยุทธศาสตร์การพัฒนาด้านโครงสร้างพื้นฐาน

๑.๑ แผนงาน เคหะและชุมชน

ลำดับ ที่	โครงการ	วัตถุประสงค์	เป้าหมาย (ผลผลิตของโครงการ)	งบประมาณและที่มา					ตัวชี้วัด (KPI)	ผลที่คาดว่าจะ ได้รับ	หน่วยงาน รับผิดชอบ
				๒๕๖๑(บาท)	๒๕๖๒ (บาท)	๒๕๖๓(บาท)	๒๕๖๔ (บาท)	๒๕๖๕ (บาท)			
			โดยกรุยทางถางป่าพื้นที่ ๖,๐๐๐ ตร.เมตร ถมดินคันทาง จำนวน ๔๕๐ ลบ.เมตร ลงลูกรังผิวจราจรจำนวน ๒,๒๕๐ ลบ.เมตร พร้อมเกรดเกลี่ยตกแต่งให้เรียบ						ประชาชนมีความพอใจ		
๑๖๕	ปรับปรุงถนนลูกรัง	เพื่อก่อสร้าง/ปรับปรุง สาธารณูปการพื้นฐาน ที่จำเป็นแก่ท้องถิ่น	๑. จากบ้านโพนแพง ตำบลพระซอง - บ้านโพนสว่าง ตำบลนาเสียง อำเภอนาแก ๒. ขนาดผิวจราจรกว้าง ๖ เมตร ระยะทาง ๒,๙๐๐ เมตร โดยกรุยทางถางป่าพื้นที่ ๔,๘๐๐ ตร.เมตร ถมดินคันทาง จำนวน ๐ ลบ.เมตร ลงลูกรังผิวจราจรจำนวน ๒,๖๑๐ ลบ.เมตร พร้อมเกรดเกลี่ยตกแต่งให้เรียบ	๕๐๐,๐๐๐	-	-	-	-	๑.ร้อยละ ๘๐ สัญจร ไป-มาสะดวก ปลอดภัย ๒. ร้อยละ ๘๐ ของ ประชาชนมีความพอใจ	ประชาชนได้รับ ความสะดวกสบาย ในการสัญจร	กองช่าง
๑๖๖	ปรับปรุงถนนลูกรัง	เพื่อก่อสร้าง/ปรับปรุง สาธารณูปการพื้นฐาน ที่จำเป็นแก่ท้องถิ่น	๑. จากบ้านโนนสมบูรณ์ ตำบลโพนแพง อำเภอธาตุพนม - บ้านค่ายเสรี ตำบลนางาม อำเภอเรณูนคร ๒. ขนาดผิวจราจรกว้าง ๕ เมตร ระยะทาง ๓,๓๕๐ เมตร โดยกรุยทางถางป่าพื้นที่ ๖,๗๐๐ ตร.เมตร ถมดินคันทาง จำนวน ๐ ลบ.เมตร ลงลูกรังผิวจราจรจำนวน ๒,๕๑๒ ลบ.เมตร พร้อมเกรดเกลี่ยตกแต่งให้เรียบ	๕๐๐,๐๐๐ ๖๑,๕๐๐,๐๐๐	-	-	-	-	๑.ร้อยละ ๘๐ สัญจร ไป-มาสะดวก ปลอดภัย ๒. ร้อยละ ๘๐ ของ ประชาชนมีความพอใจ	ประชาชนได้รับ ความสะดวกสบาย ในการสัญจร	กองช่าง
๑๖๗	ปรับปรุงถนนลูกรัง	เพื่อก่อสร้าง/ปรับปรุง สาธารณูปการพื้นฐาน ที่จำเป็นแก่ท้องถิ่น	๑. บ้านนาถ่อน ตำบลนาถ่อน อำเภอธาตุพนม - บ้านดงด้ ตำบลบ้านกลาง อำเภอเมืองนครพนม ๒. ขนาดผิวจราจรกว้าง ๔ เมตร ระยะทาง ๔,๒๐๐ เมตร โดยกรุยทางถางป่าพื้นที่ ๘,๔๐๐ ตร.เมตร ถมดินคันทาง จำนวน ๐ ลบ.เมตร ลงลูกรังผิวจราจรจำนวน ๒,๕๒๐ ลบ.เมตร พร้อมเกรดเกลี่ยตกแต่งให้เรียบ	๕๐๐,๐๐๐	-	-	-	-	๑.ร้อยละ ๘๐ สัญจร ไป-มาสะดวก ปลอดภัย ๒. ร้อยละ ๘๐ ของ ประชาชนมีความพอใจ	ประชาชนได้รับ ความสะดวกสบาย ในการสัญจร	กองช่าง
๑๖๘	ปรับปรุงถนนลูกรัง	เพื่อก่อสร้าง/ปรับปรุง	๑.จากบ้านโคกสว่าง ตำบลอนนางหงส์ อำเภอธาตุพนม-	๕๐๐,๐๐๐	-	-	-	-	๑.ร้อยละ ๘๐ สัญจร	ประชาชนได้รับ	กองช่าง

๑. ยุทธศาสตร์ที่ ๔ ยุทธศาสตร์การพัฒนาด้านโครงสร้างพื้นฐาน

๑.๑ แผนงาน เคหะและชุมชน

ลำดับ ที่	โครงการ	วัตถุประสงค์	เป้าหมาย (ผลผลิตของโครงการ)	งบประมาณและที่มา					ตัวชี้วัด (KPI)	ผลที่คาดว่าจะได้รับ	หน่วยงาน รับผิดชอบ
				๒๕๖๑(บาท)	๒๕๖๒ (บาท)	๒๕๖๓(บาท)	๒๕๖๔ (บาท)	๒๕๖๕ (บาท)			
		สาธารณูปการพื้นฐาน ที่จำเป็นแก่ท้องถิ่น	บ้านสร้างเป็น ตำบลนางาม อำเภอเรณูนคร ๒. ขนาดผิวจราจรกว้าง ๔ เมตร ระยะทาง ๔,๒๐๐ เมตร โดยกรุยทางกลางป่าพื้นที่ ๘,๔๐๐ ตร.เมตร ถมดินคันทาง จำนวน ๐ ลบ.เมตร ลงลูกรังผิวจราจรจำนวน ๒,๕๒๐ ลบ.เมตร พร้อมเกรดเกลี่ยตกแต่งให้เรียบ	๖๑,๕๐๐,๐๐๐					ไป-มาสะดวก ปลอดภัย ๒. ร้อยละ ๘๐ ของ ประชาชนมีความพอใจ	ความสะอาดสบาย ในการสัญจร	
๑๖๔ **	ปรับปรุงถนนลูกรัง เปลี่ยนแปลงแผนฯ ๑.๑	เพื่อก่อสร้าง/ปรับปรุง สาธารณูปการพื้นฐาน ที่จำเป็นแก่ท้องถิ่น	๑. จากบ้านโคกสว่าง ตำบลธาตุพนมเหนือ - ทางหลวงแผ่นดิน หมายเลข ๒๑๒ อำเภอธาตุพนม ๒. ขนาดผิวจราจรกว้าง ๖ เมตร ระยะทาง ๑,๖๕๐ เมตร ลงลูกรังผิวจราจรจำนวน ๑,๔๘๕ ลบ.เมตร พร้อมเกรดเกลี่ยตกแต่งให้เรียบ	๒๙๐,๐๐๐	-	-	-	-	๑.ร้อยละ ๘๐ สัญจร ไป-มาสะดวก ปลอดภัย ๒. ร้อยละ ๘๐ ของ ประชาชนมีความพอใจ	ประชาชนได้รับ ความสะอาดสบาย ในการสัญจร	กองช่าง
๑๗๐	ปรับปรุงถนนลูกรัง	เพื่อก่อสร้าง/ปรับปรุง สาธารณูปการพื้นฐาน ที่จำเป็นแก่ท้องถิ่น	๑. จากบ้านสว่างสำราญ ตำบลโคกสูง อำเภอปลาปาก จังหวัดนครพนม - บ้านโพน ตำบลโพนนาแก้ว อำเภอโพนนาแก้ว จังหวัดสกลนคร ๒. ขนาดผิวจราจรกว้าง ๖ เมตร ระยะทาง ๑,๗๐๐ เมตร โดยกรุยทางกลางป่าพื้นที่ ๓,๔๐๐ ตร.เมตร ถมดินคันทาง จำนวน ๐ ลบ.เมตร ลงลูกรังผิวจราจรจำนวน ๑,๕๓๐ ลบ.เมตร พร้อมเกรดเกลี่ยตกแต่งให้เรียบ	๓๐๐,๐๐๐	-	-	-	-	๑.ร้อยละ ๘๐ สัญจร ไป-มาสะดวก ปลอดภัย ๒. ร้อยละ ๘๐ ของ ประชาชนมีความพอใจ	ประชาชนได้รับ ความสะอาดสบาย ในการสัญจร	กองช่าง
๑๗๑ **	ปรับปรุงถนนลูกรัง เปลี่ยนแปลงแผนฯ ๑.๑	เพื่อก่อสร้าง/ปรับปรุง สาธารณูปการพื้นฐาน ที่จำเป็นแก่ท้องถิ่น	๑. จากบ้านท่าสะอาด ตำบลโพนบก - บ้านหนองคู่ ตำบลนาโน อำเภอโพนสวรรค์ ๒. ขนาดผิวจราจรกว้าง ๕ เมตร ระยะทาง ๓,๔๐๐ เมตร ลงลูกรังผิวจราจรจำนวน ๒,๕๕๐ ลบ.เมตร ตามแบบ อบจ.นพ. พร้อมเกรดเกลี่ยตกแต่งให้เรียบ	๕๐๐,๐๐๐	-	-	-	-	๑.ร้อยละ ๘๐ สัญจร ไป-มาสะดวก ปลอดภัย ๒. ร้อยละ ๘๐ ของ ประชาชนมีความพอใจ	ประชาชนได้รับ ความสะอาดสบาย ในการสัญจร	กองช่าง
๑๗๒	ปรับปรุงถนนลูกรัง	เพื่อก่อสร้าง/ปรับปรุง	๑. จากบ้านเสาแก้ว ตำบลโพนสวรรค์ - บ้านโพนเพ็ก	๕๐๐,๐๐๐	-	-	-	-	๑.ร้อยละ ๘๐ สัญจร	ประชาชนได้รับ	กองช่าง



๑. ยุทธศาสตร์ที่ ๔ ยุทธศาสตร์การพัฒนาด้านโครงสร้างพื้นฐาน

๑.๑ แผนงาน เคหะและชุมชน

ลำดับ ที่	โครงการ	วัตถุประสงค์	เป้าหมาย (ผลผลิตของโครงการ)	งบประมาณและที่มา					ตัวชี้วัด (KPI)	ผลที่คาดว่าจะ ได้รับ	หน่วยงาน รับผิดชอบ
				๒๕๖๑(บาท)	๒๕๖๒ (บาท)	๒๕๖๓(บาท)	๒๕๖๔ (บาท)	๒๕๖๕ (บาท)			
**	เปลี่ยนแปลงแผนฯ ฉ.๒	สาธารณูปการพื้นฐาน ที่จำเป็นแก่ท้องถิ่น	ตำบลนาหัวบ่อ อำเภอโพนสวรรค์ ๒. ขนาดผิวจราจรกว้าง ๕ เมตร ระยะทาง ๒,๕๐๐ เมตร ถมดินคันทาง จำนวน ๑,๑๒๕ ลบ.เมตร ลงลูกรังผิวจราจร จำนวน ๑,๘๗๕ ลบ.เมตร พร้อมเกรดเกลี่ยตกแต่งให้เรียบ ตามแบบ อบจ.นพ.						ไป-มาสะดวก ปลอดภัย ๒. ร้อยละ ๘๐ ของ ประชาชนมีความพอใจ	ความสะอาดสบาย ในการสัญจร	
๑๗๓	ปรับปรุงถนนลูกรัง	เพื่อก่อสร้าง/ปรับปรุง สาธารณูปการพื้นฐาน ที่จำเป็นแก่ท้องถิ่น	๑. จากบ้านโนนอุดม ตำบลโพนบก - บ้านหนองคู ตำบลนาโ ใน อำเภอโพนสวรรค์ ๒. ขนาดผิวจราจรกว้าง ๔ เมตร ระยะทาง ๓,๐๐๐ เมตร โดยกฤษฎางกลางป่าพื้นที่ ๖,๐๐๐ ตร.เมตร ถมดินคันทาง จำนวน ๒๔๐ ลบ.เมตร ลงลูกรังผิวจราจรจำนวน ๑,๘๐๐ ลบ.เมตร พร้อมเกรดเกลี่ยตกแต่งให้เรียบ	๔๐๐,๐๐๐ ๖๑,๕๐๐,๐๐๐	-	-	-	-	๑.ร้อยละ ๘๐ สัญจร ไป-มาสะดวก ปลอดภัย ๒. ร้อยละ ๘๐ ของ ประชาชนมีความพอใจ	ประชาชนได้รับ ความสะอาดสบาย ในการสัญจร	กองช่าง
๑๗๔	ปรับปรุงถนนลูกรัง	เพื่อก่อสร้าง/ปรับปรุง สาธารณูปการพื้นฐาน ที่จำเป็นแก่ท้องถิ่น	๑. จากบ้านนาเหนือ ตำบลพระซอง ตำบลพระซอง - บ้านนาคู่ ตำบลนาคู่ อำเภอนาแก ๒. ขนาดผิวจราจรกว้าง ๖ เมตร ระยะทาง ๓,๓๐๐ เมตร โดยกฤษฎางกลางป่าพื้นที่ ๖,๖๐๐ ตร.เมตร ถมดินคันทาง จำนวน ๐ ลบ.เมตร ลงลูกรังผิวจราจรจำนวน ๑,๙๘๐ ลบ.เมตร พร้อมเกรดเกลี่ยตกแต่งให้เรียบ	๔๐๐,๐๐๐	-	-	-	-	๑.ร้อยละ ๘๐ สัญจร ไป-มาสะดวก ปลอดภัย ๒. ร้อยละ ๘๐ ของ ประชาชนมีความพอใจ	ประชาชนได้รับ ความสะอาดสบาย ในการสัญจร	กองช่าง
๑๗๕	ปรับปรุงถนนลูกรัง	เพื่อก่อสร้าง/ปรับปรุง สาธารณูปการพื้นฐาน ที่จำเป็นแก่ท้องถิ่น	๑. จากบ้านจำปา ตำบลก้านเหลือง - บ้านคำพิ ตำบลคำพิ อำเภอนาแก ๒. ขนาดผิวจราจรกว้าง ๕ เมตร ระยะทาง ๒,๐๐๐ เมตร โดยกฤษฎางกลางป่าพื้นที่ ๔,๐๐๐ ตร.เมตร ถมดินคันทาง จำนวน ๑,๖๐๐ ลบ.เมตร ลงลูกรังผิวจราจรจำนวน ๑,๕๐๐ ลบ.เมตร พร้อมเกรดเกลี่ยตกแต่งให้เรียบ	๕๐๐,๐๐๐	-	-	-	-	๑.ร้อยละ ๘๐ สัญจร ไป-มาสะดวก ปลอดภัย ๒. ร้อยละ ๘๐ ของ ประชาชนมีความพอใจ	ประชาชนได้รับ ความสะอาดสบาย ในการสัญจร	กองช่าง
๑๗๖	ปรับปรุงถนนลูกรัง	เพื่อก่อสร้าง/ปรับปรุง	๑. จากบ้านคำเม็ก ตำบลหนองสังข์ - ทางหลวงชนบทสาย	๕๐๐,๐๐๐	-	-	-	-	๑.ร้อยละ ๘๐ สัญจร	ประชาชนได้รับ	กองช่าง

๑. ยุทธศาสตร์ที่ ๔ ยุทธศาสตร์การพัฒนาด้านโครงสร้างพื้นฐาน

๑.๑ แผนงาน เคหะและชุมชน

ลำดับ ที่	โครงการ	วัตถุประสงค์	เป้าหมาย (ผลผลิตของโครงการ)	งบประมาณและที่มา					ตัวชี้วัด (KPI)	ผลที่คาดว่าจะได้รับ	หน่วยงาน รับผิดชอบ
				๒๕๖๑(บาท)	๒๕๖๒ (บาท)	๒๕๖๓(บาท)	๒๕๖๔ (บาท)	๒๕๖๕ (บาท)			
		สาธารณูปการพื้นฐาน ที่จำเป็นแก่ท้องถิ่น	น้ำฉันทะ ตำบลนาคู อำเภอนาแก ๒. ขนาดผิวจราจรกว้าง ๔ เมตร ระยะทาง ๔,๐๐๐ เมตร โดยกฤษฎากลางป่าพื้นที่ ๘,๐๐๐ ตร.เมตร ถมดินคันทาง จำนวน ๑๖๐ ลบ.เมตร ลงลูกรังผิวจราจรจำนวน ๒,๔๐๐ จำนวน ๑๖๐ ลบ.เมตร ลงลูกรังผิวจราจรจำนวน ๒,๔๐๐						ไป-มาสะดวก ปลอดภัย ๒. ร้อยละ ๘๐ ของ ประชาชนมีความพอใจ	ความสะดวกรสบาย ในการสัญจร	
๑๗๗	ปรับปรุงถนนลูกรัง	เพื่อก่อสร้าง/ปรับปรุง สาธารณูปการพื้นฐาน ที่จำเป็นแก่ท้องถิ่น	๑. จากบ้านหนองกุง ตำบลหนองสังข์ - บ้านหนองห้าง - ทางหลวงแผ่นดินสายนาแก-หนองญาติ อำเภอนาแก ๒. ขนาดผิวจราจรกว้าง ๔ เมตร ระยะทาง ๓,๐๐๐ เมตร โดยกฤษฎากลางป่าพื้นที่ ๖,๐๐๐ ตร.เมตร ถมดินคันทาง จำนวน ๗๒๐ ลบ.เมตร ลงลูกรังผิวจราจรจำนวน ๑,๘๐๐ ลบ.เมตร พร้อมเกรดเกลี่ยตกแต่งให้เรียบ	๕๕๐,๐๐๐ ๖๑:๔๕๐,๐๐๐	-	-	-	-	๑.ร้อยละ ๘๐ สัญจร ไป-มาสะดวก ปลอดภัย ๒. ร้อยละ ๘๐ ของ ประชาชนมีความพอใจ	ประชาชนได้รับ ความสะดวกรสบาย ในการสัญจร	กองช่าง
๑๗๘	ปรับปรุงถนนลูกรัง	เพื่อก่อสร้าง/ปรับปรุง สาธารณูปการพื้นฐาน ที่จำเป็นแก่ท้องถิ่น	๑. จากบ้านหนองกุง ตำบลหนองสังข์ - ทางหลวงชนบทสาย นาฉันทะ - วังยาง อำเภอนาแก ๒. ขนาดผิวจราจรกว้าง ๕ เมตร ระยะทาง ๓,๗๐๐ เมตร โดยกฤษฎากลางป่าพื้นที่ ๗,๔๐๐ ตร.เมตร ถมดินคันทาง จำนวน ๐ ลบ.เมตร ลงลูกรังผิวจราจรจำนวน ๒,๗๗๕ ลบ.เมตร พร้อมเกรดเกลี่ยตกแต่งให้เรียบ	๕๕๐,๐๐๐ ๖๑:๕๐๐,๐๐๐	-	-	-	-	๑.ร้อยละ ๘๐ สัญจร ไป-มาสะดวก ปลอดภัย ๒. ร้อยละ ๘๐ ของ ประชาชนมีความพอใจ	ประชาชนได้รับ ความสะดวกรสบาย ในการสัญจร	กองช่าง
๑๗๙	ปรับปรุงถนนลูกรัง	เพื่อก่อสร้าง/ปรับปรุง สาธารณูปการพื้นฐาน ที่จำเป็นแก่ท้องถิ่น	๑. จากบ้านหนองกุง ตำบลหนองสังข์ - ทางหลวงชนบทสาย หนองหอย - หนองนางค้อน อำเภอนาแก ๒. ขนาดผิวจราจรกว้าง ๔ เมตร ระยะทาง ๓,๗๐๐ เมตร โดยกฤษฎากลางป่าพื้นที่ ๗,๔๐๐ ตร.เมตร ถมดินคันทาง จำนวน ๔๔๔ ลบ.เมตร ลงลูกรังผิวจราจรจำนวน ๒,๒๒๐ ลบ.เมตร พร้อมเกรดเกลี่ยตกแต่งให้เรียบ	๕๐๐,๐๐๐ ๖๑:๕๐๐,๐๐๐	-	-	-	-	๑.ร้อยละ ๘๐ สัญจร ไป-มาสะดวก ปลอดภัย ๒. ร้อยละ ๘๐ ของ ประชาชนมีความพอใจ	ประชาชนได้รับ ความสะดวกรสบาย ในการสัญจร	กองช่าง
๑๘๐	โครงการก่อสร้าง	เพื่อพัฒนาระบบเส้นทาง	๑.(ช่วงที่ ๑ ) ก่อสร้างถนน คลส. สายบ้านดอนโม่	๒,๕๐๐,๐๐๐	๒,๐๐๐,๐๐๐	-	-	-	๑.ร้อยละ ๘๐ สัญจร	ประชาชนได้รับ	กองช่าง

๑. ยุทธศาสตร์ที่ ๔ ยุทธศาสตร์การพัฒนาด้านโครงสร้างพื้นฐาน

๑.๑ แผนงาน เคหะและชุมชน

ลำดับ ที่	โครงการ	วัตถุประสงค์	เป้าหมาย (ผลผลิตของโครงการ)	งบประมาณและที่มา					ตัวชี้วัด (KPI)	ผลที่คาดว่าจะ ได้รับ	หน่วยงาน รับผิดชอบ
				๒๕๖๑(บาท)	๒๕๖๒ (บาท)	๒๕๖๓(บาท)	๒๕๖๔ (บาท)	๒๕๖๕ (บาท)			
**	ถนน คสล. และ โครงการปรับปรุง ซ่อมสร้างถนน ลาดยางพารา แอสฟัลติก สายบ้านดอนโม่ง ตำบลหนองญาติ - บ้านนาหัวบ่อ ตำบลอาจสามารถ	คมนาคมให้ได้มาตรฐาน	ตำบลหนองญาติ - บ้านนาหัวบ่อ ตำบลอาจสามารถ อำเภอเมืองนครพนม จังหวัดนครพนม ขนาดผิวจราจร กว้าง ๖ เมตร ระยะทาง ๑๖๓ เมตร หนา ๐.๑๕ ม. หรือมีพื้นที่ไม่น้อยกว่า ๔๗๘ ตารางเมตร ไหล่ทางลูกรังกว้างข้างละ ๐.๕๐ เมตร ตามแบบท ๑-๑๑ (คัดลอก) (คัดลอก) พร้อมติดตั้งป้ายโครงการ ๑ ป้าย งบประมาณ พ.ศ.๒๕๖๑ จำนวน ๕๐๐,๐๐๐ บาท ๒.(ช่วงที่ ๒ ) สายบ้านดอนโม่ง ตำบลหนองญาติ - บ้านนาหัวบ่อ ตำบลอาจสามารถ อำเภอเมืองนครพนม ผิวจราจรพาราแอสฟัลติกคอนกรีต กว้าง ๖ เมตร ระยะทาง ๕๓๔ เมตร หนา ๔.๐๐ ซม. ตามแบบ ท.๐๐๑ สาย นพ.ถ.๑-๐๐๐๒ งบประมาณ จำนวน ๒,๐๐๐,๐๐๐ บาท						ไป-มาสะดวก ปลอดภัย ๒. ร้อยละ ๘๐ ของ ประชาชนมีความพอใจ	ความสะดวกสบาย ในการสัญจร	
๑๘๑	ก่อสร้างถนน คสล.	เพื่อพัฒนาระบบเส้นทาง คมนาคมให้ได้มาตรฐาน	๑.จากบ้านหนองจันทร์ ตำบลท่าค้อ - บ้านดงไซค ตำบลหนองญาติ อำเภอเมืองนครพนม ๒.ระยะทาง ๕,๘๐๐ เมตร กว้าง ๖ เมตร หนา ๐.๑๕ เมตร ตามแบบ ทถ-๒-๒๐๒ พร้อมติดตั้งป้ายโครงการ ๑ ป้าย	๕,๒๒๐,๐๐๐	๕,๒๒๐,๐๐๐	๕,๒๒๐,๐๐๐	๕,๒๒๐,๐๐๐	-	๑.ร้อยละ ๘๐ สัญจร ไป-มาสะดวก ปลอดภัย ๒. ร้อยละ ๘๐ ของ ประชาชนมีความพอใจ	ประชาชนได้รับ ความสะดวกสบาย ในการสัญจร	กองช่าง
๑๘๒	ปรับปรุงโครงสร้าง ถนนดินซีเมนต์ผสม โพลีเมอร์(กึ่งคอนกรีต)	เพื่อก่อสร้าง/ปรับปรุง สาธารณูปการพื้นฐาน ที่จำเป็นแก่ท้องถิ่น	๑. จากทางหลวงแผ่นดินสายนาแก - นครพนม ตำบลนาเลียง - ตำบลวังยาง อำเภอวังยาง ๒. ขนาดผิวจราจรกว้าง ๖ เมตร ระยะทาง ๗,๕๐๐ เมตร หรือมีพื้นที่ไม่น้อยกว่า ๔๕,๐๐๐ ตร.เมตร หนา ๐.๑๕ เมตร	๕,๔๒๕,๐๐๐ (๖๐:๒,๐๐๐,๐๐๐)	๖,๐๐๐,๐๐๐	๖,๐๐๐,๐๐๐	๖,๐๐๐,๐๐๐	-	๑.ร้อยละ ๘๐ สัญจร ไป-มาสะดวก ปลอดภัย ๒. ร้อยละ ๘๐ ของ ประชาชนมีความพอใจ	ประชาชนได้รับ ความสะดวกสบาย ในการสัญจร	กองช่าง
๑๘๓	ปรับปรุงโครงสร้าง ถนนดินซีเมนต์ผสม โพลีเมอร์(กึ่งคอนกรีต)	เพื่อก่อสร้าง/ปรับปรุง สาธารณูปการพื้นฐาน ที่จำเป็นแก่ท้องถิ่น	๑. จากบ้านนาคู่ ตำบลนาคู่ - ทางหลวงแผ่นดินสาย บ้านนาแก - เรณู อำเภอเรณูนคร ๒. ขนาดผิวจราจรกว้าง ๖ เมตร ระยะทาง ๓,๗๐๐ เมตร หรือมีพื้นที่ไม่น้อยกว่า ๒๒,๒๐๐ ตร.เมตร หนา ๐.๑๕ เมตร	๑๒,๕๔๓,๐๐๐	-	-	-	-	๑.ร้อยละ ๘๐ สัญจร ไป-มาสะดวก ปลอดภัย ๒. ร้อยละ ๘๐ ของ ประชาชนมีความพอใจ	ประชาชนได้รับ ความสะดวกสบาย ในการสัญจร	กองช่าง
๑๘๔	ปรับปรุงโครงสร้าง	เพื่อก่อสร้าง/ปรับปรุง	๑. จากบ้านโพหนอง ตำบลโพหนอง อำเภอเรณูนคร -	๒,๑๗๐,๐๐๐	๒,๐๐๐,๐๐๐	๒,๐๐๐,๐๐๐	๒,๐๐๐,๐๐๐	-	๑.ร้อยละ ๘๐ สัญจร	ประชาชนได้รับ	กองช่าง

๑. ยุทธศาสตร์ที่ ๔ ยุทธศาสตร์การพัฒนาด้านโครงสร้างพื้นฐาน

๑.๑ แผนงาน เคหะและชุมชน

ลำดับ ที่	โครงการ	วัตถุประสงค์	เป้าหมาย (ผลผลิตของโครงการ)	งบประมาณและที่มา					ตัวชี้วัด (KPI)	ผลที่คาดว่าจะ ได้รับ	หน่วยงาน รับผิดชอบ	
				๒๕๖๑(บาท)	๒๕๖๒ (บาท)	๒๕๖๓(บาท)	๒๕๖๔ (บาท)	๒๕๖๕ (บาท)				
	ถนนดินซีเมนต์ผสม โพลีเมอร์(กึ่งคอนกรีต)	สาธารณูปการพื้นฐาน ที่จำเป็นแก่ท้องถิ่น	บ้านหนองหญ้าม้า ตำบลนาถ่อน อำเภอธาตุพนม ขนาดผิวจราจรกว้าง ๖ เมตร ระยะทาง ๓,๐๐๐ เมตร หรือมีพื้นที่ไม่น้อยกว่า ๑๘,๐๐๐ ตร.เมตร หนา ๐.๑๕ เมตร	(๖๐:๒,๐๐๐,๐๐๐)						ไป-มาสะดวก ปลอดภัย ๒. ร้อยละ ๘๐ ของ ประชาชนมีความพอใจ	ความสะอาดสบาย ในการสัญจร	
๑๘๕	ซ่อมสร้างผิวจราจร แอสฟัลต์คอนกรีต	เพื่อพัฒนาระบบเส้นทาง คมนาคมให้ได้มาตรฐาน	๑.จากบ้านหนองยอ - บ้านสองคอน ตำบลพระซอง อำเภอนาแก ๒.ระยะทาง ๒,๖๗๐ เมตร กว้าง ๕ เมตร หนา ๐.๐๔ เมตร ตามแบบ ทล-๗-๔๐๑(๒) พร้อมติดตั้งป้ายโครงการ ๑ ป้าย	๑,๖๖๘,๗๕๐	๑,๖๖๘,๗๕๐	๑,๖๖๘,๗๕๐	๑,๖๖๘,๗๕๐	-	๑.ร้อยละ ๘๐ สัญจร ไป-มาสะดวก ปลอดภัย ๒. ร้อยละ ๘๐ ของ ประชาชนมีความพอใจ	ประชาชนได้รับ ความสะอาดสบาย ในการสัญจร	กองช่าง	
๑๘๖	ก่อสร้างถนน คสล.	เพื่อก่อสร้าง/ปรับปรุง สาธารณูปการพื้นฐาน ที่จำเป็นแก่ท้องถิ่น	๑. จากบ้านข่า ตำบลบ้านข่า - บ้านปากยาม ตำบลสามผง อำเภอสรีสงคราม ๒. กว้าง ๖ เมตร ระยะทาง ๓,๒๕๐ เมตร	๘๑๒,๐๐๐	๘๑๒,๐๐๐	๘๑๒,๐๐๐	๘๑๒,๐๐๐	-	๑.ร้อยละ ๘๐ สัญจร ไป-มาสะดวก ปลอดภัย ๒. ร้อยละ ๘๐ ของ ประชาชนมีความพอใจ	ประชาชนได้รับ ความสะอาดสบาย ในการสัญจร	กองช่าง	
๑๘๗	ซ่อมสร้างผิวจราจร แอสฟัลต์คอนกรีต	เพื่อพัฒนาระบบเส้นทาง คมนาคมให้ได้มาตรฐาน	๑.จากบ้านหนองหอย ตำบลพุ่มแก - บ้านหนองหญ้าปล้อง ตำบลสีชมพู อำเภอนาแก ๒.ระยะทาง ๑,๓๐๐ เมตร กว้าง ๕ เมตร หนา ๐.๐๔ เมตร ตามแบบ ทล-๗-๔๐๑(๒) พร้อมติดตั้งป้ายโครงการ ๑ ป้าย	๘๑๒,๕๐๐	๘๑๒,๕๐๐	๘๑๒,๕๐๐	๘๑๒,๕๐๐	-	๑.ร้อยละ ๘๐ สัญจร ไป-มาสะดวก ปลอดภัย ๒. ร้อยละ ๘๐ ของ ประชาชนมีความพอใจ	ประชาชนได้รับ ความสะอาดสบาย ในการสัญจร	กองช่าง	
๑๘๘	ก่อสร้างรั้ว คสล.	เพื่อป้องกันทรัพย์สิน ของทางราชการ	๑. บริเวณด้านหลังสำนักงานองค์การบริหารส่วนจังหวัดนครพนม ๒.ขนาดความยาว ๑๖๕ เมตร สูง ๒.๕๐ เมตร ตามแบบ อบจ.นครพนม จำนวน ๑ แห่ง	๕๓๐,๐๐๐	๕๓๐,๐๐๐	๕๓๐,๐๐๐	๕๓๐,๐๐๐	-	สามารถป้องกัน ทรัพย์สินของ อบจ.นครพนมได้	ประชาชนได้รับ ความสะอาดสบาย ในการสัญจร	กองช่าง	
๑๘๙	ก่อสร้างลานกีฬา อเนกประสงค์ คสล. (สนามฟุตบอล) ด้านยาเสพติด	๑.เพื่อส่งเสริมสุขภาพ อนามัยบุคลากรและ ประชาชนในจังหวัด ๒. เพื่อส่งเสริมและสนับสนุนการออกกำลังกาย	๑. บริเวณสำนักงาน อบจ.นครพนม ๒. ขนาดกว้าง ๒๒ เมตร ยาว ๔๒ เมตร รวมพื้นที่ไม่น้อยกว่า ๙๒๔ ตารางเมตร ตามแบบ อบจ.นครพนม จำนวน ๑ แห่ง	๒,๕๓๗,๕๐๐	-	-	-	-	๑.ร้อยละ ๘๐ บุคลากร อบจ.นครพนม และประชาชนพึงพอใจ	ประชาชนได้รับ ความสะอาดสบาย ในการสัญจร	กองช่าง	
๑๙๐	ปรับปรุงซ่อมสร้างถนน	เพื่อการคมนาคมที่สะดวก	สาย นพ.๑-๐๐๕๘ บ้านเรณู ตำบลเรณู -	๒,๐๐๐,๐๐๐	๒,๐๐๐,๐๐๐	๒,๐๐๐,๐๐๐	๒,๐๐๐,๐๐๐	-	๑.ร้อยละ ๘๐ สัญจร	ประชาชนได้รับ	กองช่าง	

๑. ยุทธศาสตร์ที่ ๔ ยุทธศาสตร์การพัฒนาด้านโครงสร้างพื้นฐาน

๑.๑ แผนงาน เคหะและชุมชน

ลำดับ ที่	โครงการ	วัตถุประสงค์	เป้าหมาย (ผลผลิตของโครงการ)	งบประมาณและที่มา					ตัวชี้วัด (KPI)	ผลที่คาดว่าจะ ได้รับ	หน่วยงาน รับผิดชอบ
				๒๕๖๑(บาท)	๒๕๖๒ (บาท)	๒๕๖๓(บาท)	๒๕๖๔ (บาท)	๒๕๖๕ (บาท)			
**	ถนนลาดยางพารา แอสฟัลติกส์ เปลี่ยนแปลงแผนฯ ๑.๑	และปลอดภัยลดการเกิด อุบัติเหตุในการสัญจร	บ้านสร้างเป็น ตำบลนางาม อำเภอเรณูนคร ผิวจราจรพาราแอสฟัลติกคอนกรีต กว้าง ๖ เมตร ระยะทาง ๕๕๐ เมตร หนา ๔.๐๐ ซม. ตามแบบ ท.๐๐๑						ไป-มาสะดวก ปลอดภัย ๒. ร้อยละ ๘๐ ของ ประชาชนมีความพอใจ	ความสะดวกรบาย ในการสัญจร	
๑๙๑	ก่อสร้างถนนลาดยาง แอสฟัลติกส์	เพื่อให้ประชาชนเดิน ทางสัญจรไปมาอย่าง สะดวกและปลอดภัย	๑. จากบ้านแสนพัน หมู่ ๒ ตำบลแสนพัน - ตำบลกุดมิ อำเภอธาตุพนม ๒. ระยะทาง ๓,๐๐๐ ม.	๑,๕๐๐,๐๐๐	๑,๕๐๐,๐๐๐	๑,๕๐๐,๐๐๐	๑,๕๐๐,๐๐๐	-	๑. ร้อยละ ๘๐ สัญจร ไป-มาสะดวก ปลอดภัย ๒. ร้อยละ ๘๐ ของ	ประชาชนได้รับ ความสะดวกรบาย ในการสัญจร	กองช่าง
๑๙๒	ปรับปรุงซ่อมแซม ถนน คสล.	เพื่อให้ประชาชนคมนาคม สัญจรเส้นทางขนส่งสินค้า เพื่อการเกษตร	๑. จากบ้านเหล่าศรี ตำบลพนอม - บ้านวังโพธิ์ ตำบลไชยบุรี อำเภอท่าอุเทน ๒. ระยะทาง ๓๖๖ ม. กว้าง ๖ เมตร หนา ๐.๑๕ เมตร	๑,๐๐๐,๐๐๐	๑,๐๐๐,๐๐๐	๑,๐๐๐,๐๐๐	๑,๐๐๐,๐๐๐	-	๑. ร้อยละ ๘๐ สัญจร ไป-มาสะดวก ปลอดภัย ๒. ร้อยละ ๘๐ ของ ประชาชนมีความพอใจ	ประชาชนได้รับ ความสะดวกรบาย ในการสัญจร	กองช่าง
๑๙๓	ก่อสร้างถนน คสล.	เพื่อความสะดวกในการ สัญจร	๑. จากบ้านดง หมู่ที่ ๘ ตำบลนาขมิ้น - บ้านเสาเล้า หมู่ที่ ๑๐ ตำบลโพสสวรรค์ อำเภอโพสสวรรค์ ๒. ระยะทาง ๒,๖๐๔ เมตร กว้าง ๕ เมตร หนา ๐.๑๕ เมตร	๖,๙๘๒,๐๐๐	๖,๙๘๒,๐๐๐	๖,๙๘๒,๐๐๐	๖,๙๒๘,๒๐๐	-	๑. ร้อยละ ๘๐ สัญจร ไป-มาสะดวก ปลอดภัย ๒. ร้อยละ ๘๐ ของ ประชาชนมีความพอใจ	ประชาชนได้รับ ความสะดวกรบาย ในการสัญจร	กองช่าง
๑๙๔	ปรับปรุงซ่อมสร้าง ถนน คสล.	เพื่อให้ประชาชนเดินทาง สัญจรไปมาอย่าง สะดวกและปลอดภัย ทั้งชีวิตและทรัพย์สิน	๑. จากบ้านนาโต ตำบลนาทม อำเภอนาทม จังหวัดนครพนม -บ้านโนนจำปาทอง ตำบลโพธิ์หมากแข้ง อำเภอบึงโขงหลง จังหวัดบึงกาฬ ๒. ระยะทาง ๔,๐๐๐ ม. กว้าง ๕ เมตร หนา ๐.๑๕ เมตร	๙,๘๓๐,๐๐๐	๙,๘๓๐,๐๐๐	๙,๘๓๐,๐๐๐	๙,๘๓๐,๐๐๐	-	๑. ร้อยละ ๘๐ สัญจร ไป-มาสะดวก ปลอดภัย ๒. ร้อยละ ๘๐ ของ ประชาชนมีความพอใจ	ประชาชนได้รับ ความสะดวกรบาย ในการสัญจร	กองช่าง
๑๙๕	ก่อสร้างถนน คสล.	เพื่อแก้ไขปัญหาการ คมนาคมให้สะดวก ปลอดภัย	๑. จากบ้านดงมะเอ็ก หมู่ที่ ๖ ตำบลโพสทอง - บ้านโคกเจริญ หมู่ที่ ๖ ตำบลหนองย่างชั้น อำเภอเรณูนคร ๒. ระยะทาง ๑,๕๐๐ เมตร กว้าง ๔ เมตร หนา ๐.๑๕ เมตร	๓,๐๐๐,๐๐๐	๓,๐๐๐,๐๐๐	๓,๐๐๐,๐๐๐	๓,๐๐๐,๐๐๐	-	๑. ร้อยละ ๘๐ สัญจร ไป-มาสะดวก ปลอดภัย ๒. ร้อยละ ๘๐ ของ ประชาชนมีความพอใจ	ประชาชนได้รับ ความสะดวกรบาย ในการสัญจร	กองช่าง
๑๙๖	ก่อสร้างถนนคอนกรีต	เพื่อให้ประชาชนเดินทาง	๑. จากบ้านสร้างแท้ หมู่ที่ ๔ ตำบลกุดมิ - ตำบลอนางหงส์	๓,๔๐๐,๐๐๐	๓,๔๐๐,๐๐๐	๓,๔๐๐,๐๐๐	๓,๔๐๐,๐๐๐	-	๑. ร้อยละ ๘๐ สัญจร	ประชาชนได้รับ	กองช่าง

๑. ยุทธศาสตร์ที่ ๔ ยุทธศาสตร์การพัฒนาด้านโครงสร้างพื้นฐาน

๑.๑ แผนงาน เคหะและชุมชน

ลำดับ ที่	โครงการ	วัตถุประสงค์	เป้าหมาย (ผลผลิตของโครงการ)	งบประมาณและที่มา					ตัวชี้วัด (KPI)	ผลที่คาดว่าจะ ได้รับ	หน่วยงาน รับผิดชอบ
				๒๕๖๑(บาท)	๒๕๖๒ (บาท)	๒๕๖๓(บาท)	๒๕๖๔ (บาท)	๒๕๖๕ (บาท)			
**	ทึบลาดยาง เปลี่ยนแปลงแผนฯ ฉ.๑	สัญญาไปมาอย่าง สะดวกและปลอดภัย	อำเภอธาตุพนม ๒.ขนาดผิวจราจรกว้าง ๖ เมตร ระยะทาง ๑๕๘ เมตร ไหล่ทางลูกรังกว้างข้างละ ๐.๕๐ ม. หรือมีพื้นที่ไม่น้อยกว่า ๙๔๘ ตร.เมตร ตามแบบ ท ๑-๐๑ (คัดลอก)		๖๒:๕๐๐,๐๐๐ เปลี่ยนแปลงแผนฯ				ไป-มาสะดวก ปลอดภัย ๒. ร้อยละ ๘๐ ของ ประชาชนมีความพอใจ	ความสะดวกรบาย ในการสัญจร	
๑๙๗	ยกระดับถนน คสล.	เพื่อให้ประชาชนเดินทาง สัญจรไปมาอย่าง สะดวกและปลอดภัย ทั้งชีวิตและทรัพย์สิน	๑.จากบ้านท่าพันโฮง ตำบลนาทม อำเภอนาทม จังหวัดนครพนม - บ้านท่าแร่ ตำบลโพนงาม อำเภออากาศอำนวย จังหวัดสกลนคร ๒.ระยะทาง ๓,๕๐๐ ม. กว้าง ๕ เมตร หนา ๐.๑๕ เมตร	๒๕,๐๐๐,๐๐๐	๒๕,๐๐๐,๐๐๐	๒๕,๐๐๐,๐๐๐	๒๕,๐๐๐,๐๐๐	-	๑.ร้อยละ ๘๐ สัญจร ไป-มาสะดวก ปลอดภัย ๒. ร้อยละ ๘๐ ของ ประชาชนมีความพอใจ	ประชาชนได้รับ ความสะดวกรบาย ในการสัญจร	กองช่าง
๑๙๘	เสริมผิวทางแอสฟัลติก เปลี่ยนแปลงแผนฯ ฉ.๑	เพื่อก่อสร้าง/ปรับปรุง สาธารณูปการพื้นฐาน ที่จำเป็นแก่ท้องถิ่น	๑.จากบ้านสร้างเม็ก ตำบลท่าลาด - บ้านดอนยม ตำบลนาขาม อำเภอเรณูนคร ๒. ขนาดผิวจราจรกว้าง ๖ เมตร ระยะทาง ๑,๐๐๐ เมตร ไหล่ทางแอสฟัลติกคอนกรีตกว้างข้างละ ๑.๐๐ เมตร หรือมีพื้นที่ไม่น้อยกว่า ๖,๐๐๐ ตารางเมตร ตามแบบ ทถ.- ๗-๔๐๑ (๒)	๑๐,๕๒๙,๐๐๐	๑๐,๕๒๙,๐๐๐ ๖๒:๔,๕๐๔,๐๐๐ เปลี่ยนแปลงแผนฯ	๑๐,๕๒๙,๐๐๐	๑๐,๕๒๙,๐๐๐	-	๑.ร้อยละ ๘๐ สัญจร ไป-มาสะดวก ปลอดภัย ๒. ร้อยละ ๘๐ ของ ประชาชนมีความพอใจ	ประชาชนได้รับ ความสะดวกรบาย ในการสัญจร	กองช่าง
๑๙๙	ก่อสร้างถนน คสล.	เพื่อให้ประชาชนเดินทาง สัญจรไปมาอย่างสะดวก และปลอดภัย	๑.จากบ้านนาแก หมู่ที่ ๑ ตำบลอนนางหงส์ - ตำบลนาถ่อน อำเภอธาตุพนม ๒.ระยะทาง ๘๑๕ เมตร กว้าง ๕ เมตร หนา ๐.๑๕ เมตร	๒,๔๖๐,๐๐๐	๒,๔๖๐,๐๐๐	๒,๔๖๐,๐๐๐	๒,๔๖๐,๐๐๐	-	๑.ร้อยละ ๘๐ สัญจร ไป-มาสะดวก ปลอดภัย ๒. ร้อยละ ๘๐ ของ ประชาชนมีความพอใจ	ประชาชนได้รับ ความสะดวกรบาย ในการสัญจร	กองช่าง
๒๐๐	ก่อสร้างถนน คสล.	เพื่อให้ราษฎรได้ใช้ สัญจรไปมาได้สะดวก	๑.จากบ้านเสาเล้าทุ่ง หมู่ที่ ๑๓ - บ้านนาขอ ตำบลโพนจาน อำเภอโพนสวรรค์ ๒.ระยะทาง ๑,๐๔๕ เมตร กว้าง ๖ เมตร หนา ๐.๑๕ เมตร	๒,๘๒๓,๐๐๐	๒,๘๒๓,๐๐๐	๒,๘๒๓,๐๐๐	๒,๘๒๓,๐๐๐	-	๑.ร้อยละ ๘๐ สัญจร ไป-มาสะดวก ปลอดภัย ๒. ร้อยละ ๘๐ ของ ประชาชนมีความพอใจ	ประชาชนได้รับ ความสะดวกรบาย ในการสัญจร	กองช่าง
๒๐๑	ปรับปรุงซ่อมสร้างถนนค คสล	เพื่อให้ประชาชนเดินทาง	๑.จากบ้านนาทม หมู่ที่ ๔ ตำบลนาทม - บ้านโนนอุดมดี	๒๐,๐๐๐,๐๐๐	๒๐,๐๐๐,๐๐๐	๒๐,๐๐๐,๐๐๐	๒๐,๐๐๐,๐๐๐	-	๑.ร้อยละ ๘๐ สัญจร	ประชาชนได้รับ	กองช่าง

๑. ยุทธศาสตร์ที่ ๔ ยุทธศาสตร์การพัฒนาด้านโครงสร้างพื้นฐาน

๑.๑ แผนงาน เคหะและชุมชน

ลำดับ ที่	โครงการ	วัตถุประสงค์	เป้าหมาย (ผลผลิตของโครงการ)	งบประมาณและที่มา					ตัวชี้วัด (KPI)	ผลที่คาดว่าจะ ได้รับ	หน่วยงาน รับผิดชอบ
				๒๕๖๑(บาท)	๒๕๖๒ (บาท)	๒๕๖๓(บาท)	๒๕๖๔ (บาท)	๒๕๖๕ (บาท)			
		สัญญาไปมาอย่าง สะดวกและปลอดภัย ทั้งชีวิตและทรัพย์สิน	หมู่ที่ ๖ ตำบลหนองชน อำเภอหนอง ๒.ระยะทาง ๔,๕๐๐ เมตร กว้าง ๖ เมตร หนา ๐.๑๕ เมตร						ไป-มาสะดวก ปลอดภัย ๒. ร้อยละ ๘๐ ของ ประชาชนมีความพอใจ	ความสะดวกสบาย ในการสัญจร	
๒๐๒	ก่อสร้างถนน คสล.	เพื่อความสะดวก ในการสัญจรไปมา ของราษฎร	๑.จากบ้านดง หมู่ที่ ๘ ตำบลนาขมิ้น อำเภอโพนสวรรค์ - บ้านปุงแก หมู่ที่ ๑๓ ตำบลท่าจำปา อำเภอท่าอุเทน ๒. ระยะทาง ๒,๘๓๐ เมตร กว้าง ๕ เมตร หนา ๐.๑๕ เมตร	๗,๕๗๕,๐๐๐	๗,๕๗๕,๐๐๐	๗,๕๗๕,๐๐๐	๗,๕๗๕,๐๐๐	-	๑.ร้อยละ ๘๐ สัญจร ไป-มาสะดวก ปลอดภัย ๒. ร้อยละ ๘๐ ของ ประชาชนมีความพอใจ	ประชาชนได้รับ ความสะดวกสบาย ในการสัญจร	กองช่าง
๒๐๓	ปรับปรุงซ่อมสร้าง ถนน คสล.	เพื่อให้ประชาชนเดินทาง สัญจรไปมาอย่าง สะดวกและปลอดภัย ทั้งชีวิตและทรัพย์สิน	๑.จากบ้านเหล่าส้มป่อย หมู่ที่ ๘ ตำบลนาทม อำเภอหนอง บ้านโลกดินแดง-บ้านบัวโคก ตำบลโพธิ์หมากแข้ง อำเภอบึงโขงหลง ๒. ระยะทาง ๖,๐๐๐ เมตร กว้าง ๖ เมตร หนา ๐.๑๕ เมตร	๕,๙๐๐,๐๐๐	๕,๙๐๐,๐๐๐	๕,๙๐๐,๐๐๐	๕,๙๐๐,๐๐๐	-	๑.ร้อยละ ๘๐ สัญจร ไป-มาสะดวก ปลอดภัย ๒. ร้อยละ ๘๐ ของ ประชาชนมีความพอใจ	ประชาชนได้รับ ความสะดวกสบาย ในการสัญจร	กองช่าง
๒๐๔	ก่อสร้างถนน คสล.	เพื่อพัฒนาระบบเส้นทาง คมนาคมให้ได้มาตรฐาน	๑.จากบ้านโคกหินแฮ่ หมู่ ๓ ตำบลโคกหินแฮ่ - บ้านท่าลาด ตำบลท่าลาด อำเภอเรณูนคร ๒.ระยะทาง ๒,๒๐๐ เมตร กว้าง ๕ เมตร หนา ๐.๑๕ เมตร	๕,๗๘๐,๐๐๐	๕,๗๘๐,๐๐๐	๕,๗๘๐,๐๐๐	๕,๗๘๐,๐๐๐	-	๑.ร้อยละ ๘๐ สัญจร ไป-มาสะดวก ปลอดภัย ๒. ร้อยละ ๘๐ ของ ประชาชนมีความพอใจ	ประชาชนได้รับ ความสะดวกสบาย ในการสัญจร	กองช่าง
๒๐๕	ก่อสร้างถนน คสล.	เพื่อพัฒนาระบบเส้นทาง คมนาคมให้ได้มาตรฐาน	๑.จากบ้านอาจสามารถ ตำบลอาจสามารถ - บ้านนาราชควาย ตำบลนาราชควาย อำเภอเมืองนครพนม ๒.ระยะทาง ๔,๓๐๐ เมตร กว้าง ๕ เมตร หนา ๐.๑๕ เมตร ตามแบบ ทถ-๒-๒๐๒ พร้อมติดตั้งป้ายโครงการ ๑ ป้าย	๓,๒๒๕,๐๐๐	๓,๒๒๕,๐๐๐	-	-	-	๑.ร้อยละ ๘๐ สัญจร ไป-มาสะดวก ปลอดภัย ๒. ร้อยละ ๘๐ ของ ประชาชนมีความพอใจ	ประชาชนได้รับ ความสะดวกสบาย ในการสัญจร	กองช่าง
๒๐๖	ซ่อมสร้างผิวจราจร แอสฟัลต์คอนกรีต	เพื่อพัฒนาระบบเส้นทาง คมนาคมให้ได้มาตรฐาน	๑.จากบ้านหนองบัว หมู่ที่ ๑ - บ้านโป่ง หมู่ที่ ๔ ตำบลกุรุคุ อำเภอเมืองนครพนม ๒.ระยะทาง ๓๘๕ เมตร กว้าง ๖ เมตร หนา ๐.๐๔ เมตร ตามแบบ ทถ-๗-๔๐๑(๒) พร้อมติดตั้งป้ายโครงการ ๑ ป้าย	๑,๑๕๕,๐๐๐	-	-	-	-	๑.ร้อยละ ๘๐ สัญจร ไป-มาสะดวก ปลอดภัย ๒. ร้อยละ ๘๐ ของ ประชาชนมีความพอใจ	ประชาชนได้รับ ความสะดวกสบาย ในการสัญจร	กองช่าง
๒๐๗	ซ่อมสร้างผิวจราจร	เพื่อพัฒนาระบบเส้นทาง	๑.จากบ้านหนองบัว หมู่ที่ ๑ - บ้านโคกก่อ หมู่ที่ ๔	๒,๑๓๐,๐๐๐	๒,๑๓๐,๐๐๐	๒,๑๓๐,๐๐๐	๒,๑๓๐,๐๐๐	-	๑.ร้อยละ ๘๐ สัญจร	ประชาชนได้รับ	กองช่าง

๑. ยุทธศาสตร์ที่ ๔ ยุทธศาสตร์การพัฒนาด้านโครงสร้างพื้นฐาน

๑.๑ แผนงาน เคหะและชุมชน

ลำดับ ที่	โครงการ	วัตถุประสงค์	เป้าหมาย (ผลผลิตของโครงการ)	งบประมาณและที่มา					ตัวชี้วัด (KPI)	ผลที่คาดว่าจะ ได้รับ	หน่วยงาน รับผิดชอบ
				๒๕๖๑(บาท)	๒๕๖๒ (บาท)	๒๕๖๓(บาท)	๒๕๖๔ (บาท)	๒๕๖๕ (บาท)			
	แอสฟัลต์คอนกรีต	คมนาคมให้ได้มาตรฐาน	ตำบลโพธิ์ตาก อำเภอเมืองนครพนม ๒.ระยะทาง ๗๑๐ เมตร กว้าง ๖ เมตร หนา ๐.๐๔ เมตร ตามแบบ ทล-๗-๔๐๑(๒) พร้อมติดตั้งป้ายโครงการ ๑ ป้าย						ไป-มาสะดวก ปลอดภัย ๒. ร้อยละ ๘๐ ของ ประชาชนมีความพอใจ	ความสะดวกรสบาย ในการสัญจร	
๒๐๘	โครงการปรับปรุงซ่อมสร้าง ถนนลาดยางพารา แอสฟัลท์ติก ** เปลี่ยนแปลงแผนฯ ฉ.๑	เพื่อพัฒนาระบบเส้นทาง คมนาคมให้ได้มาตรฐาน	๑.จากบ้านไทยสามัคคี ตำบลกุรุคุ - บ้านวังกระแเส ตำบลบ้านผึ้ง อำเภอเมืองนครพนม ผิวจราจรพาราแอสฟัลต์คอนกรีต กว้าง ๖ เมตร ระยะทาง ๕๓๘ เมตร หนา ๔.๐๐ ซม. ตามแบบ ท.๐๐๑	๒,๐๐๐,๐๐๐	๒,๐๐๐,๐๐๐	๒,๐๐๐,๐๐๐	๒,๐๐๐,๐๐๐	-	๑.ร้อยละ ๘๐ สัญจร ไป-มาสะดวก ปลอดภัย ๒. ร้อยละ ๘๐ ของ ประชาชนมีความพอใจ	ประชาชนได้รับ ความสะดวกรสบาย ในการสัญจร	กองช่าง
๒๐๙	ก่อสร้างถนนลาดยาง แอสฟัลต์ติก(พื้นทางดิน ซีเมนต์ปรับปรุงคุณภาพ ด้วยยางธรรมชาติ) ** เปลี่ยนแปลงแผนฯ ฉ.๑ ** เปลี่ยนแปลงแผนฯ ฉ.๓	เพื่อพัฒนาระบบเส้นทาง คมนาคมให้ได้มาตรฐาน	๑.จากบ้านโชคอำนวย ตำบลวังตามัว - บ้านมหาชัย ตำบลมหาชัย อำเภอปลาปาก ๒. ขนาดผิวจราจรกว้าง ๖ เมตร ระยะทาง ๑,๐๐๐ เมตร ไหล่ทางแอสฟัลต์คอนกรีต กว้างข้างละ ๑.๐๐ เมตร ตามแบบ อบจ.นพ.	๔,๕๓๑,๕๐๐	๔,๕๓๑,๕๐๐ (๖๒:๓,๓๕๐,๐๐๐) เปลี่ยนแปลงแผนฯ	-	-	-	๑.ร้อยละ ๘๐ สัญจร ไป-มาสะดวก ปลอดภัย ๒. ร้อยละ ๘๐ ของ ประชาชนมีความพอใจ	ประชาชนได้รับ ความสะดวกรสบาย ในการสัญจร	กองช่าง
๒๑๐	ก่อสร้างถนน คสล.	เพื่อพัฒนาระบบเส้นทาง คมนาคมให้ได้มาตรฐาน	๑.จากบ้านหนองแซง ตำบลวังตามัว - บ้านถาวร ตำบลมหาชัย อำเภอปลาปาก ๒.ระยะทาง ๒,๑๘๕ เมตร กว้าง ๖ เมตร หนา ๐.๑๕ เมตร ตามแบบ ทล-๒-๒๐๒ พร้อมติดตั้งป้ายโครงการ ๑ ป้าย	๑,๙๖๖,๕๐๐	๑,๙๖๖,๕๐๐	-	-	-	๑.ร้อยละ ๘๐ สัญจร ไป-มาสะดวก ปลอดภัย ๒. ร้อยละ ๘๐ ของ ประชาชนมีความพอใจ	ประชาชนได้รับ ความสะดวกรสบาย ในการสัญจร	กองช่าง
๒๑๑	ก่อสร้างถนน คสล.	เพื่อพัฒนาระบบเส้นทาง คมนาคมให้ได้มาตรฐาน	๑.จากบ้านวังตามัว ตำบลวังตามัว - บ้านโคกกลาง ตำบลปลาปาก อำเภอปลาปาก ๒.ระยะทาง ๔,๙๕๐ เมตร กว้าง ๖ เมตร หนา ๐.๑๕ เมตร ตามแบบ ทล-๒-๒๐๒ พร้อมติดตั้งป้ายโครงการ ๑ ป้าย	๔,๔๕๕,๐๐๐	๔,๔๕๕,๐๐๐	-	-	-	๑.ร้อยละ ๘๐ สัญจร ไป-มาสะดวก ปลอดภัย ๒. ร้อยละ ๘๐ ของ ประชาชนมีความพอใจ	ประชาชนได้รับ ความสะดวกรสบาย ในการสัญจร	กองช่าง
๒๑๒	ก่อสร้างถนนลาดยาง	เพื่อก่อสร้าง/ปรับปรุง	๑. จากบ้านคำพอก ตำบลหนองญาติ - บ้านชะโงม	๓,๗๘๘,๐๐๐	๓,๗๘๘,๐๐๐	๓,๗๘๘,๐๐๐	๓,๗๘๘,๐๐๐	-	๑.ร้อยละ ๘๐ สัญจร	ประชาชนได้รับ	กองช่าง



๑. ยุทธศาสตร์ที่ ๔ ยุทธศาสตร์การพัฒนาด้านโครงสร้างพื้นฐาน

๑.๑ แผนงาน เคหะและชุมชน

ลำดับ ที่	โครงการ	วัตถุประสงค์	เป้าหมาย (ผลผลิตของโครงการ)	งบประมาณและที่มา					ตัวชี้วัด (KPI)	ผลที่คาดว่าจะ ได้รับ	หน่วยงาน รับผิดชอบ	
				๒๕๖๑(บาท)	๒๕๖๒ (บาท)	๒๕๖๓(บาท)	๒๕๖๔ (บาท)	๒๕๖๕ (บาท)				
**	แอสฟัลต์ติก(พื้นทางดิน ซีเมนต์ปรับปรุงคุณภาพ ด้วยยางธรรมชาติ) เปลี่ยนแปลงแผนฯ ๑.๔	สาธารณูปโภคพื้นฐาน ที่จำเป็นแก่ท้องถิ่น	ตำบลขามเฒ่า อำเภอเมืองนครพนม ๒. ผิวจราจร แอสฟัลต์คอนกรีต กว้าง ๖ เมตร ระยะทาง ๑,๐๐๐ เมตร ไหล่ทาง แอสฟัลต์คอนกรีต กว้างข้างละ ๑.๐๐ เมตร ตามแบบ อบจ.นพ.		(๖๒:๓,๑๐๐,๐๐๐) เปลี่ยนแปลงแผนฯ					ไป-มาสะดวก ปลอดภัย ๒. ร้อยละ ๘๐ ของ ประชาชนมีความพอใจ	ความสะดวกรบาย ในการสัญจร	
๒๑๓	ก่อสร้างถนน คสล.	เพื่อพัฒนาระบบเส้นทาง คมนาคมให้ได้มาตรฐาน	๑.จากบ้านคำพอก ตำบลหนองญาติ - บ้านหนองคำ ตำบลโพธิ์ตาก อำเภอเมืองนครพนม ๒.ระยะทาง ๔,๙๕๐ เมตร กว้าง ๖ เมตร หนา ๐.๑๕ เมตร ตามแบบ ทล-๒-๒๐๒ พร้อมติดตั้งป้ายโครงการ ๑ ป้าย	๔,๔๕๕,๐๐๐	๔,๔๕๕,๐๐๐	-	-	-	๑.ร้อยละ ๘๐ สัญจร ไป-มาสะดวก ปลอดภัย ๒. ร้อยละ ๘๐ ของ ประชาชนมีความพอใจ	ประชาชนได้รับ ความสะดวกรบาย ในการสัญจร	กองช่าง	
๒๑๔	ก่อสร้างถนน คสล.	เพื่อพัฒนาระบบเส้นทาง คมนาคมให้ได้มาตรฐาน	๑.จากบ้านวังไฮ ตำบลคำเตย - ทางหลวงแผ่นดิน หมายเลขที่ ๒๐๓๓ อำเภอเมืองนครพนม ๒.ระยะทาง ๘๐๐ เมตร กว้าง ๖ เมตร หนา ๐.๑๕ เมตร ตามแบบ ทล-๒-๒๐๒ พร้อมติดตั้งป้ายโครงการ ๑ ป้าย	๗๒๐,๐๐๐	๗๒๐,๐๐๐	๗๒๐,๐๐๐	๗๒๐,๐๐๐	-	๑.ร้อยละ ๘๐ สัญจร ไป-มาสะดวก ปลอดภัย ๒. ร้อยละ ๘๐ ของ ประชาชนมีความพอใจ	ประชาชนได้รับ ความสะดวกรบาย ในการสัญจร	กองช่าง	
๒๑๕	ก่อสร้างถนนลาดยาง แอสฟัลต์ติก(พื้นทาง ดินซีเมนต์ปรับปรุง คุณภาพด้วยยาง ธรรมชาติ)	เพื่อก่อสร้าง/ปรับปรุง สาธารณูปโภคพื้นฐาน ที่จำเป็นแก่ท้องถิ่น	๑. จากบ้านนาถ่อน ตำบลนาถ่อน - บ้านดอนนางหงส์ ตำบลดอนนางหงส์ อำเภอธาตุพนม ๒. ผิวจราจร แอสฟัลต์คอนกรีต กว้าง ๖ เมตร ระยะทาง ๑,๐๐๐ เมตร ไหล่ทาง แอสฟัลต์คอนกรีต กว้างข้างละ ๑.๐๐ เมตร ตามแบบ อบจ.นพ.	๓,๗๘๘,๐๐๐	๓,๗๘๘,๐๐๐	๓,๗๘๘,๐๐๐	๓,๗๘๘,๐๐๐	-	๑.ร้อยละ ๘๐ สัญจร ไป-มาสะดวก ปลอดภัย ๒. ร้อยละ ๘๐ ของ ประชาชนมีความพอใจ	ประชาชนได้รับ ความสะดวกรบาย ในการสัญจร	กองช่าง	
๒๑๖	ก่อสร้างถนน คสล.	เพื่อพัฒนาระบบเส้นทาง คมนาคมให้ได้มาตรฐาน	๑.จากบ้านตาล ตำบลโนนตาล - บ้านชะหว้า ตำบลรามราช อำเภอท่าอุเทน ๒.ระยะทาง ๕,๖๔๐ เมตร กว้าง ๖ เมตร หนา ๐.๑๕ เมตร ตามแบบ ทล-๒-๒๐๒ พร้อมติดตั้งป้ายโครงการ ๑ ป้าย	๕,๐๗๖,๐๐๐	๕,๐๗๖,๐๐๐	๕,๐๗๖,๐๐๐	๕,๐๗๖,๐๐๐	-	๑.ร้อยละ ๘๐ สัญจร ไป-มาสะดวก ปลอดภัย ๒. ร้อยละ ๘๐ ของ ประชาชนมีความพอใจ	ประชาชนได้รับ ความสะดวกรบาย ในการสัญจร	กองช่าง	
๒๑๗	ก่อสร้างถนน คสล.	เพื่อพัฒนาระบบเส้นทาง	๑.จากบ้านศรีนคร ตำบลแสนพัน - บ้านสร้างแห่	๑,๖๒๐,๐๐๐	๑,๖๒๐,๐๐๐	๑,๖๒๐,๐๐๐	๑,๖๒๐,๐๐๐	-	๑.ร้อยละ ๘๐ สัญจร	ประชาชนได้รับ	กองช่าง	

๑. ยุทธศาสตร์ที่ ๔ ยุทธศาสตร์การพัฒนาด้านโครงสร้างพื้นฐาน

๑.๑ แผนงาน เคหะและชุมชน

ลำดับ ที่	โครงการ	วัตถุประสงค์	เป้าหมาย (ผลผลิตของโครงการ)	งบประมาณและที่มา					ตัวชี้วัด (KPI)	ผลที่คาดว่าจะ ได้รับ	หน่วยงาน รับผิดชอบ
				๒๕๖๑(บาท)	๒๕๖๒ (บาท)	๒๕๖๓(บาท)	๒๕๖๔ (บาท)	๒๕๖๕ (บาท)			
**	เปลี่ยนแปลงแผนฯ ๑.๑	คมนาคมให้ได้มาตรฐาน	ตำบลลูกคึม อำเภอราทูพนม ๒. ขนาดผิวจราจรกว้าง ๖ เมตร ระยะทาง ๑๕๐ เมตร ไหล่ทางลูกรังกว้างข้างละ ๐.๕๐ เมตร หรือมีพื้นที่ไม่น้อยกว่า ๙๐๐ ตารางเมตร ตามแบบ ท ๑-๐๑ (คัดลอก)		(๖๒:๕๐๐,๐๐๐) เปลี่ยนแปลงแผนฯ				ไป-มาสะดวก ปลอดภัย ๒. ร้อยละ ๘๐ ของ ประชาชนมีความพอใจ	ความสะดวกรบาย ในการสัญจร	
๒๑๘	ก่อสร้างถนน คสล.	เพื่อพัฒนาระบบเส้นทาง คมนาคมให้ได้มาตรฐาน	๑.จากบ้านฝั่งแดง ตำบลฝั่งแดง - บ้านซอนกอง ตำบลนาหนาด อำเภอราทูพนม ๒.ขนาดผิวจราจรกว้าง ๖ เมตร ระยะทาง ๑๕๐ เมตร ไหล่ถนนลูกรังกว้างข้างละ ๐.๕๐ เมตร หรือมีพื้นที่ไม่น้อยกว่า ๙๐๐ ตารางเมตร ตามแบบ ๑-๐๑ (คัดลอก)	๔,๐๕๐,๐๐๐	๔,๐๕๐,๐๐๐ (๖๒:๕๐๐,๐๐๐) เปลี่ยนแปลงแผนฯ	-	-	-	๑.ร้อยละ ๘๐ สัญจร ไป-มาสะดวก ปลอดภัย ๒. ร้อยละ ๘๐ ของ	ประชาชนได้รับ ความสะดวกรบาย ในการสัญจร	กองช่าง
๒๑๙	ก่อสร้างถนน คสล.	เพื่อพัฒนาระบบเส้นทาง คมนาคมให้ได้มาตรฐาน	๑.จากบ้านด้อง ตำบลฝั่งแดง - บ้านน้ำก่ำ ตำบลน้ำก่ำ อำเภอราทูพนม ๒.ระยะทาง ๕,๑๙๐ เมตร กว้าง ๖ เมตร หนา ๐.๑๕ เมตร ตามแบบ ทล-๒-๒๐๒ พร้อมติดตั้งป้ายโครงการ ๑ ป้าย	๔,๖๗๑,๐๐๐	๔,๖๗๑,๐๐๐	-	-	-	๑.ร้อยละ ๘๐ สัญจร ไป-มาสะดวก ปลอดภัย ๒. ร้อยละ ๘๐ ของ ประชาชนมีความพอใจ	ประชาชนได้รับ ความสะดวกรบาย ในการสัญจร	กองช่าง
๒๒๐	ก่อสร้างถนน คสล.	เพื่อพัฒนาระบบเส้นทาง คมนาคมให้ได้มาตรฐาน	๑.จากบ้านโปร่ง ตำบลฝั่งแดง - บ้านนาหนาด ตำบลนาหนาด อำเภอราทูพนม ๒.ระยะทาง ๖,๙๔๐ เมตร กว้าง ๖ เมตร หนา ๐.๑๕ เมตร ตามแบบ ทล-๒-๒๐๒ พร้อมติดตั้งป้ายโครงการ ๑ ป้าย	๖,๒๔๖,๐๐๐	๖,๒๔๖,๐๐๐	-	-	-	๑.ร้อยละ ๘๐ สัญจร ไป-มาสะดวก ปลอดภัย ๒. ร้อยละ ๘๐ ของ ประชาชนมีความพอใจ	ประชาชนได้รับ ความสะดวกรบาย ในการสัญจร	กองช่าง
๒๒๑	ก่อสร้างถนน คสล.	เพื่อพัฒนาระบบเส้นทาง คมนาคมให้ได้มาตรฐาน	๑.จากบ้านโปร่ง ตำบลฝั่งแดง - บ้านนาคำ ตำบลน้ำก่ำ อำเภอราทูพนม ๒. ขนาดผิวจราจรกว้าง ๖ เมตร ระยะทาง ๓๐๐ เมตร ไหล่ทางลูกรังกว้างข้างละ ๐.๕๐ เมตร หรือมีพื้นที่ไม่น้อยกว่า ๑,๘๐๐ ตารางเมตร ตามแบบ ท ๑-๐๑ (คัดลอก)	๔,๘๖๕,๔๐๐	๔,๘๖๕,๔๐๐ (๖๒:๙๕๐,๐๐๐) เปลี่ยนแปลงแผนฯ	-	-	-	๑.ร้อยละ ๘๐ สัญจร ไป-มาสะดวก ปลอดภัย ๒. ร้อยละ ๘๐ ของ	ประชาชนได้รับ ความสะดวกรบาย ในการสัญจร	กองช่าง
๒๒๒	ก่อสร้างถนน คสล.	เพื่อพัฒนาระบบเส้นทาง	๑.จากบ้านหนองหอยใหญ่ - วัดสร้างพระอินทร์ ตำบลทุ่งแก	๒,๖๑๙,๐๐๐	๒,๖๑๙,๐๐๐	-	-	-	๑.ร้อยละ ๘๐ สัญจร	ประชาชนได้รับ	กองช่าง

๑. ยุทธศาสตร์ที่ ๔ ยุทธศาสตร์การพัฒนาด้านโครงสร้างพื้นฐาน

๑.๑ แผนงาน เคหะและชุมชน

ลำดับ ที่	โครงการ	วัตถุประสงค์	เป้าหมาย (ผลผลิตของโครงการ)	งบประมาณและที่มา					ตัวชี้วัด (KPI)	ผลที่คาดว่าจะ ได้รับ	หน่วยงาน รับผิดชอบ
				๒๕๖๑(บาท)	๒๕๖๒ (บาท)	๒๕๖๓(บาท)	๒๕๖๔ (บาท)	๒๕๖๕ (บาท)			
		คมนาคมให้ได้มาตรฐาน	อำเภอนาแก ๒.ระยะทาง ๒,๙๑๐ เมตร กว้าง ๖ เมตร หนา ๐.๑๕ เมตร ตามแบบ ทถ-๒-๒๐๒ พร้อมติดตั้งป้ายโครงการ ๑ ป้าย						ไป-มาสะดวก ปลอดภัย ๒. ร้อยละ ๘๐ ของ ประชาชนมีความพอใจ	ความสะดวกรสบาย ในการสัญจร	
๒๒๓ **	ก่อสร้างถนนลาดยาง แอสฟัลต์ติก(พื้นทาง ดินซีเมนต์ปรับปรุง คุณภาพด้วยยาง ธรรมชาติ)	เพื่อก่อสร้าง/ปรับปรุง สาธารณูปโภคพื้นฐาน ที่จำเป็นแก่ท้องถิ่น	๑. จากบ้านแสงสว่าง ตำบลพิมาน -บ้านนาคู่ ตำบลนาคู่ อำเภอนาแก ๒. ฝิวจรรยา แอสฟัลต์คอนกรีต กว้าง ๖ เมตร ระยะทาง ๑,๐๐๐ เมตร ไหล่ทาง แอสฟัลต์คอนกรีต กว้างข้างละ ๑.๐๐ เมตร ตามแบบ อบจ.นพ.	๓,๗๘๘,๐๐๐	๓,๗๘๘,๐๐๐	๓,๗๘๘,๐๐๐	๓,๗๘๘,๐๐๐	-	๑.ร้อยละ ๘๐ สัญจร ไป-มาสะดวก ปลอดภัย ๒. ร้อยละ ๘๐ ของ ประชาชนมีความพอใจ	ประชาชนได้รับ ความสะดวกรสบาย ในการสัญจร	กองช่าง
๒๒๔ **	ก่อสร้างถนน คสล.  เปลี่ยนแปลงแผนฯ ฉ.๑	เพื่อพัฒนาระบบเส้นทาง คมนาคมให้ได้มาตรฐาน	๑.จากบ้านพระทอง ตำบลพระทอง - บ้านนาคู่ ตำบลนาคู่ อำเภอนาแก ๒. ขนาดผิวจราจรกว้าง ๖ เมตร ระยะทาง ๕๘๕ เมตร ไหล่ทางลูกรังกว้างข้างละ ๐.๕๐ เมตร หรือมีพื้นที่ไม่น้อยกว่า ๓,๕๑๐ ตารางเมตร ตามแบบ ท ๑-๑๑ (คัดลอก)	๑,๙๐๐,๐๐๐	๑,๕๐๓,๐๐๐	-	-	-	๑.ร้อยละ ๘๐ สัญจร ไป-มาสะดวก ปลอดภัย ๒. ร้อยละ ๘๐ ของ ประชาชนมีความพอใจ	ประชาชนได้รับ ความสะดวกรสบาย ในการสัญจร	กองช่าง
๒๒๕	ก่อสร้างถนน คสล.	เพื่อพัฒนาระบบเส้นทาง คมนาคมให้ได้มาตรฐาน	๑.จากบ้านหนองสังข์ ตำบลหนองสังข์ - บ้านทางหลวง ตำบลบ้านแก้ง อำเภอนาแก ๒.ระยะทาง ๑,๔๐๐ เมตร กว้าง ๖ เมตร หนา ๐.๑๕ เมตร ตามแบบ ทถ-๒-๒๐๒ พร้อมติดตั้งป้ายโครงการ ๑ ป้าย	๑,๒๖๐,๐๐๐	๑,๒๖๐,๐๐๐	-	-	-	๑.ร้อยละ ๘๐ สัญจร ไป-มาสะดวก ปลอดภัย ๒. ร้อยละ ๘๐ ของ ประชาชนมีความพอใจ	ประชาชนได้รับ ความสะดวกรสบาย ในการสัญจร	กองช่าง
๒๒๖	ก่อสร้างถนน คสล.	เพื่อพัฒนาระบบเส้นทาง คมนาคมให้ได้มาตรฐาน	๑.จากบ้านก้านเหลือง ตำบลก้านเหลือง - บ้านส้มป่อย ตำบลหนองสังข์ อำเภอนาแก ๒.ระยะทาง ๑,๔๗๐ เมตร กว้าง ๖ เมตร หนา ๐.๑๕ เมตร ตามแบบ ทถ-๒-๒๐๒ พร้อมติดตั้งป้ายโครงการ ๑ ป้าย	๑,๓๒๓,๐๐๐	๑,๓๒๓,๐๐๐	-	-	-	๑.ร้อยละ ๘๐ สัญจร ไป-มาสะดวก ปลอดภัย ๒. ร้อยละ ๘๐ ของ ประชาชนมีความพอใจ	ประชาชนได้รับ ความสะดวกรสบาย ในการสัญจร	กองช่าง
๒๒๗	ก่อสร้างถนน คสล.	เพื่อพัฒนาระบบเส้นทาง	๑.จากบ้านหนองงาหัว ตำบลศรีสงคราม - บ้านสนโพนงาม	๗๖๕,๐๐๐	๗๖๕,๐๐๐	-	-	-	๑.ร้อยละ ๘๐ สัญจร	ประชาชนได้รับ	กองช่าง

๑. ยุทธศาสตร์ที่ ๔ ยุทธศาสตร์การพัฒนาด้านโครงสร้างพื้นฐาน

๑.๑ แผนงาน เคหะและชุมชน

ลำดับ ที่	โครงการ	วัตถุประสงค์	เป้าหมาย (ผลผลิตของโครงการ)	งบประมาณและที่มา					ตัวชี้วัด (KPI)	ผลที่คาดว่าจะ ได้รับ	หน่วยงาน รับผิดชอบ
				๒๕๖๑(บาท)	๒๕๖๒ (บาท)	๒๕๖๓(บาท)	๒๕๖๔ (บาท)	๒๕๖๕ (บาท)			
		คมนาคมให้ได้มาตรฐาน	ตำบลนาคำ อำเภอศรีสงคราม ๒.ระยะทาง ๘๕๐ เมตร กว้าง ๖ เมตร หนา ๐.๑๕ เมตร ตามแบบ ทด-๒-๒๐๒ พร้อมติดตั้งป้ายโครงการ ๑ ป้าย						ไป-มาสะดวก ปลอดภัย ๒. ร้อยละ ๘๐ ของ ประชาชนมีความพอใจ	ความสะดวกรสบาย ในการสัญจร	
๒๒๘	ก่อสร้างถนน คสล.  ** เปลี่ยนแปลงแผนฯ ฉ.๑	เพื่อพัฒนาระบบเส้นทาง คมนาคมให้ได้มาตรฐาน	๑.จากบ้านนาคอย ตำบลนาเดื่อ - บ้านจิว ตำบลบ้านค้อ อำเภอโพนสวรรค์ ๒. ขนาดผิวจราจรกว้าง ๖ เมตร ระยะทาง ๘๑๙ เมตร ไหล่ทางลูกรังกว้างข้างละ ๐.๕๐ เมตร หรือมีพื้นที่ไม่น้อยกว่า ๔,๙๑๔ ตารางเมตร ตามแบบ ท ๑-๐๑ (คัดลอก)	๒,๗๐๐,๐๐๐	๒,๗๐๐,๐๐๐	-	-	-	๑.ร้อยละ ๘๐ สัญจร ไป-มาสะดวก ปลอดภัย ๒. ร้อยละ ๘๐ ของ ประชาชนมีความพอใจ	ประชาชนได้รับ ความสะดวกรสบาย ในการสัญจร	กองช่าง
๒๒๙	ก่อสร้างถนนแอสฟัลติก คอนกรีต  ** เปลี่ยนแปลงแผนฯ ฉ.๑	เพื่อพัฒนาระบบเส้นทาง คมนาคมให้ได้มาตรฐาน	๑.จากบ้านดอนมะจาง ตำบลท่าบ่อสงคราม - บ้านหนองคุด ตำบลเหล่าพัฒนา อำเภอนาหว้า ๒.ขนาดผิวจราจรกว้าง ๖ เมตร ระยะทาง ๗๕๕ เมตร ไหล่ทางแอสฟัลติกคอนกรีต กว้างข้างละ ๑.๐๐ เมตร หรือมีพื้นที่ไม่น้อยกว่า ๔,๕๓๐ ตารางเมตร ตามแบบ ทด ๗-๔๐๑(๒)	๓,๔๕๐,๐๐๐	๓,๔๕๐,๐๐๐	-	-	-	๑.ร้อยละ ๘๐ สัญจร ไป-มาสะดวก ปลอดภัย ๒. ร้อยละ ๘๐ ของ ประชาชนมีความพอใจ	ประชาชนได้รับ ความสะดวกรสบาย ในการสัญจร	กองช่าง
๒๓๐	ก่อสร้างถนนลาดยาง แอสฟัลติก(พื้นทาง ดินซีเมนต์ปรับปรุง คุณภาพด้วยยาง ธรรมชาติ)	เพื่อก่อสร้าง/ปรับปรุง สาธารณูปโภคพื้นฐาน ที่จำเป็นแก่ท้องถิ่น	๑. จากบ้านภูกระแต ตำบลนาคำ อำเภอศรีสงคราม - บ้านอ้อ ตำบลนาขมิ้น อำเภอโพนสวรรค์ ๒. ผิวจราจร แอสฟัลติกคอนกรีต กว้าง ๖ เมตร ระยะทาง ๑,๐๐๐ เมตร ไหล่ทาง แอสฟัลติกคอนกรีต กว้างข้างละ ๑.๐๐ เมตร ตามแบบ อบจ.นพ.	๓,๗๘๘,๐๐๐	๓,๗๘๘,๐๐๐	๓,๗๘๘,๐๐๐	๓,๗๘๘,๐๐๐	-	๑.ร้อยละ ๘๐ สัญจร ไป-มาสะดวก ปลอดภัย ๒. ร้อยละ ๘๐ ของ ประชาชนมีความพอใจ	ประชาชนได้รับ ความสะดวกรสบาย ในการสัญจร	กองช่าง
๒๓๑	ก่อสร้างถนน คสล.	เพื่อพัฒนาระบบเส้นทาง คมนาคมให้ได้มาตรฐาน	๑.จากบ้านพะทาย ตำบลพะทาย - บ้านหาดทรายเทพ ตำบลหนองเทา อำเภอท่าอุเทน ๒.ระยะทาง ๕,๒๐๐ เมตร กว้าง ๖ เมตร หนา ๐.๑๕ เมตร	๔,๖๘๐,๐๐๐	๔,๖๘๐,๐๐๐	-	-	-	๑.ร้อยละ ๘๐ สัญจร ไป-มาสะดวก ปลอดภัย ๒. ร้อยละ ๘๐ ของ ประชาชนมีความพอใจ	ประชาชนได้รับ ความสะดวกรสบาย ในการสัญจร	กองช่าง
๒๓๒	ก่อสร้างถนน คสล.	เพื่อพัฒนาระบบเส้นทาง	๑.จากบ้านพะทาย ตำบลพะทาย - บ้านเหล่าสวนกล้วย	๕,๓๘๖,๕๐๐	๕,๓๘๖,๕๐๐	-	-	-	๑.ร้อยละ ๘๐ สัญจร	ประชาชนได้รับ	กองช่าง

๑. ยุทธศาสตร์ที่ ๔ ยุทธศาสตร์การพัฒนาด้านโครงสร้างพื้นฐาน

๑.๑ แผนงาน เคหะและชุมชน

ลำดับ ที่	โครงการ	วัตถุประสงค์	เป้าหมาย (ผลผลิตของโครงการ)	งบประมาณและที่มา					ตัวชี้วัด (KPI)	ผลที่คาดว่าจะ ได้รับ	หน่วยงาน รับผิดชอบ
				๒๕๖๑(บาท)	๒๕๖๒ (บาท)	๒๕๖๓(บาท)	๒๕๖๔ (บาท)	๒๕๖๕ (บาท)			
		คมนาคมให้ได้มาตรฐาน	ตำบลหนองเทา อำเภอท่าอุเทน ๒.ระยะทาง ๕,๘๘๕ เมตร กว้าง ๖ เมตร หนา ๐.๑๕ เมตร ตามแบบ ทถ-๒-๒๐๒ พร้อมติดตั้งป้ายโครงการ ๑ ป้าย						ไป-มาสะดวก ปลอดภัย ๒. ร้อยละ ๘๐ ของ ประชาชนมีความพอใจ	ความสะดวกรบาย ในการสัญจร	
๒๓๓	ก่อสร้างถนน คสล.	เพื่อพัฒนาระบบเส้นทาง คมนาคมให้ได้มาตรฐาน	๑.จากบ้านดง ตำบลพนอม - บ้านนาโพธิ์ ตำบลไชยบุรี อำเภอท่าอุเทน ๒.ระยะทาง ๓,๑๐๐ เมตร กว้าง ๖ เมตร หนา ๐.๑๕ เมตร ตามแบบ ทถ-๒-๒๐๒ พร้อมติดตั้งป้ายโครงการ ๑ ป้าย	๒,๗๙๐,๐๐๐	๒,๗๙๐,๐๐๐	-	-	-	๑.ร้อยละ ๘๐ สัญจร ไป-มาสะดวก ปลอดภัย ๒. ร้อยละ ๘๐ ของ ประชาชนมีความพอใจ	ประชาชนได้รับ ความสะดวกรบาย ในการสัญจร	กองช่าง
๒๓๔	ก่อสร้างถนนลาดยางแอสฟัลต์ตี (พื้นทางดินซีเมนต์ปรับปรุงคุณภาพ ด้วยยางธรรมชาติ)	เพื่อพัฒนาระบบเส้นทาง คมนาคมให้ได้มาตรฐาน	๑.จากบ้านดงลาดปากน้ำ ตำบลไชยบุรี - บ้านดอนดี ตำบลท่าจำปา อำเภอท่าอุเทน ๒. ผิวจราจรแอสฟัลต์คอนกรีต กว้าง ๖ เมตร ระยะทาง ๑,๐๐๐ เมตรไหล่ทางแอสฟัลต์คอนกรีต กว้างข้างละ ๑ เมตร ตามแบบ อบจ.นพ.	๔,๐๐๐,๐๐๐	๔,๐๐๐,๐๐๐	๔,๐๐๐,๐๐๐	๔,๐๐๐,๐๐๐	๔,๐๐๐,๐๐๐	๑.ร้อยละ ๘๐ สัญจร ไป-มาสะดวก ปลอดภัย ๒. ร้อยละ ๘๐ ของ ประชาชนมีความพอใจ	ประชาชนได้รับ ความสะดวกรบาย ในการสัญจร	กองช่าง
๒๓๕	ซ่อมสร้างผิวจราจร แอสฟัลต์คอนกรีต	เพื่อพัฒนาระบบเส้นทาง คมนาคมให้ได้มาตรฐาน	๑.จากบ้านโคกสูง หมู่ที่ ๓ - บ้านหนองคำ หมู่ที่ ๕ ตำบลโพธิ์ตาก อำเภอเมืองนครพนม ๒.ระยะทาง ๕๒๓ เมตร กว้าง ๖ เมตร หนา ๐.๐๔ เมตร ตามแบบ ทถ-๗-๔๐๑(๒) พร้อมติดตั้งป้ายโครงการ ๑ ป้าย	๑,๕๖๙,๐๐๐	-	-	-	-	๑.ร้อยละ ๘๐ สัญจร ไป-มาสะดวก ปลอดภัย ๒. ร้อยละ ๘๐ ของ ประชาชนมีความพอใจ	ประชาชนได้รับ ความสะดวกรบาย ในการสัญจร	กองช่าง
๒๓๖	ก่อสร้างถนน คสล.	เพื่อพัฒนาระบบเส้นทาง คมนาคมให้ได้มาตรฐาน	๑.จากถนนสายทางเทศบาลตำบลท่าอุเทน - บ้านนาฝักปอด ตำบลท่าอุเทน อำเภอท่าอุเทน ๒.ระยะทาง ๕,๔๐๐ เมตร กว้าง ๖ เมตร หนา ๐.๑๕ เมตร ตามแบบ ทถ-๒-๒๐๒ พร้อมติดตั้งป้ายโครงการ ๑ ป้าย	๔,๘๖๐,๐๐๐	๔,๘๖๐,๐๐๐	๔,๘๖๐,๐๐๐	๔,๘๖๐,๐๐๐	-	๑.ร้อยละ ๘๐ สัญจร ไป-มาสะดวก ปลอดภัย ๒. ร้อยละ ๘๐ ของ ประชาชนมีความพอใจ	ประชาชนได้รับ ความสะดวกรบาย ในการสัญจร	กองช่าง
๒๓๗	ก่อสร้างถนน คสล.	เพื่อพัฒนาระบบเส้นทาง	๑.จากบ้านม่วง ตำบลเงินพระบาท - บ้านเนินบ่อทอง	๑,๘๐๐,๐๐๐	๑,๘๐๐,๐๐๐	-	-	-	๑.ร้อยละ ๘๐ สัญจร	ประชาชนได้รับ	กองช่าง

๑. ยุทธศาสตร์ที่ ๔ ยุทธศาสตร์การพัฒนาด้านโครงสร้างพื้นฐาน

๑.๑ แผนงาน เคหะและชุมชน

ลำดับ ที่	โครงการ	วัตถุประสงค์	เป้าหมาย (ผลผลิตของโครงการ)	งบประมาณและที่มา					ตัวชี้วัด (KPI)	ผลที่คาดว่าจะ ได้รับ	หน่วยงาน รับผิดชอบ
				๒๕๖๑(บาท)	๒๕๖๒ (บาท)	๒๕๖๓(บาท)	๒๕๖๔ (บาท)	๒๕๖๕ (บาท)			
**	เปลี่ยนแปลงแผนฯ ๑.๑	คมนาคมให้ได้มาตรฐาน	ตำบลรามราช อำเภอท่าวุ้ง ๒. ขนาดผิวจราจรกว้าง ๖ เมตร ระยะทาง ๕๗๕ เมตร ไหล่ทางลูกรังกว้างข้างละ ๐.๕๐ เมตร หรือมีพื้นที่ไม่น้อยกว่า ๓,๔๕๐ ตารางเมตร ตามแบบ ท ๑-๐๑ (คัดลอก)	๖๑:๕๐๐,๐๐๐	๖๒:๑,๘๐๐,๐๐๐				ไป-มาสะดวก ปลอดภัย ๒. ร้อยละ ๘๐ ของ ประชาชนมีความพอใจ	ความสะดวกรบาย ในการสัญจร	
๒๓๘	โครงการปรับปรุง ซ่อมสร้างถนนลาดยาง พาราเอสฟัลติก	เพื่อพัฒนาระบบเส้นทาง คมนาคมให้ได้มาตรฐาน	๑.จากบ้านปลาปาก ตำบลปลาปาก - บ้านคองิน้ำ ตำบลพระซอง อำเภอนาแก ผิวจราจรพาราเอสฟัลติกคอนกรีต กว้าง ๖ เมตร ระยะทาง ๕๒๕ เมตร หนา ๔.๐๐ เมตร ตามแบบ ท.๐๐๑	๒,๐๐๐,๐๐๐	๒,๐๐๐,๐๐๐	๒,๐๐๐,๐๐๐	๒,๐๐๐,๐๐๐	-	๑.ร้อยละ ๘๐ สัญจร ไป-มาสะดวก ปลอดภัย ๒. ร้อยละ ๘๐ ของ ประชาชนมีความพอใจ	ประชาชนได้รับ ความสะดวกรบาย ในการสัญจร	กองช่าง
๒๓๙	ก่อสร้างถนน คสล.	เพื่อพัฒนาระบบเส้นทาง คมนาคมให้ได้มาตรฐาน	๑.จากบ้านโคกสว่าง ตำบลโคกสว่าง - บ้านหนองหมากแก้ว ตำบลหนองเทาใหญ่ อำเภอปลาปาก ๒.ระยะทาง ๕,๔๐๖ เมตร กว้าง ๖ เมตร หนา ๐.๑๕ เมตร ตามแบบ ทถ-๒-๒๐๒ พร้อมติดตั้งป้ายโครงการ ๑ ป้าย	๔,๘๖๕,๔๐๐	๔,๘๖๕,๔๐๐	-	-	-	๑.ร้อยละ ๘๐ สัญจร ไป-มาสะดวก ปลอดภัย ๒. ร้อยละ ๘๐ ของ ประชาชนมีความพอใจ	ประชาชนได้รับ ความสะดวกรบาย ในการสัญจร	กองช่าง
๒๔๐	ก่อสร้างถนนลาดยาง แอสฟัลติก(พื้นทาง ดินซีเมนต์ปรับปรุง คุณภาพด้วยยาง ธรรมชาติ)	เพื่อก่อสร้าง/ปรับปรุง สาธารณูปโภคพื้นฐาน ที่จำเป็นแก่ท้องถิ่น	๑. จากบ้านหนองเทาใหญ่ ตำบลหนองเทาใหญ่ อำเภอปลาปาก - บ้านโคกสี ตำบลโคกสี อำเภอวังยาง ๒. ผิวจราจร แอสฟัลติกคอนกรีต กว้าง ๖ เมตร ระยะทาง ๑,๐๐๐ เมตร ไหล่ทาง แอสฟัลติกคอนกรีต กว้างข้างละ ๑.๐๐ เมตร ตามแบบ อบ.จ.นพ. ตามแบบ ท ๑-๐๑ (คัดลอก)	๓,๗๘๘,๐๐๐	๓,๗๘๘,๐๐๐	๓,๗๘๘,๐๐๐	๓,๗๘๘,๐๐๐	-	๑.ร้อยละ ๘๐ สัญจร ไป-มาสะดวก ปลอดภัย ๒. ร้อยละ ๘๐ ของ ประชาชนมีความพอใจ	ประชาชนได้รับ ความสะดวกรบาย ในการสัญจร	กองช่าง
๒๔๑	ก่อสร้างถนน คสล.	เพื่อพัฒนาระบบเส้นทาง คมนาคมให้ได้มาตรฐาน	๑.จากบ้านยอดขาด ตำบลยอดขาด - บ้านหนองแคน ตำบลยอดขาด อำเภอวังยาง ๒.ระยะทาง ๑,๙๑๐ เมตร กว้าง ๖ เมตร หนา ๐.๑๕ เมตร ตามแบบ ทถ-๒-๒๐๒ พร้อมติดตั้งป้ายโครงการ ๑ ป้าย	๑,๗๑๙,๐๐๐	๑,๗๑๙,๐๐๐	-	-	-	๑.ร้อยละ ๘๐ สัญจร ไป-มาสะดวก ปลอดภัย ๒. ร้อยละ ๘๐ ของ ประชาชนมีความพอใจ	ประชาชนได้รับ ความสะดวกรบาย ในการสัญจร	กองช่าง
๒๔๒	ก่อสร้างถนน คสล.	เพื่อพัฒนาระบบเส้นทาง	๑.จากบ้านนายอใหญ่ - บ้านโนนคำ ตำบลนางาม	๖,๔๓๕,๐๐๐	๖,๔๓๕,๐๐๐	-	-	-	๑.ร้อยละ ๘๐ สัญจร	ประชาชนได้รับ	กองช่าง

๑. ยุทธศาสตร์ที่ ๔ ยุทธศาสตร์การพัฒนาด้านโครงสร้างพื้นฐาน

๑.๑ แผนงาน เคหะและชุมชน

ลำดับ ที่	โครงการ	วัตถุประสงค์	เป้าหมาย (ผลผลิตของโครงการ)	งบประมาณและที่มา					ตัวชี้วัด (KPI)	ผลที่คาดว่าจะ ได้รับ	หน่วยงาน รับผิดชอบ
				๒๕๖๑(บาท)	๒๕๖๒ (บาท)	๒๕๖๓(บาท)	๒๕๖๔ (บาท)	๒๕๖๕ (บาท)			
		คมนาคมให้ได้มาตรฐาน	อำเภอเรณูนคร ๒.ระยะทาง ๗,๑๕๐ เมตร กว้าง ๖ เมตร หนา ๐.๑๕ เมตร ตามแบบ ทถ-๒-๒๐๒ พร้อมติดตั้งป้ายโครงการ ๑ ป้าย						ไป-มาสะดวก ปลอดภัย ๒. ร้อยละ ๘๐ ของ ประชาชนมีความพอใจ	ความสะอาดสบาย ในการสัญจร	
๒๔๓	ก่อสร้างถนน คสล.	เพื่อพัฒนาระบบเส้นทาง คมนาคมให้ได้มาตรฐาน	๑.จากบ้านโนนคำ ตำบลนางาม - บ้านโนนสมบูรณ์ ตำบลโพนแพง อำเภอธาตุพนม ๒.ระยะทาง ๑,๐๐๐ เมตร กว้าง ๖ เมตร หนา ๐.๑๕ เมตร ตามแบบ ทถ-๒-๒๐๒ พร้อมติดตั้งป้ายโครงการ ๑ ป้าย	๙๐๐,๐๐๐	๙๐๐,๐๐๐	-	-	-	๑.ร้อยละ ๘๐ สัญจร ไป-มาสะดวก ปลอดภัย ๒. ร้อยละ ๘๐ ของ ประชาชนมีความพอใจ	ประชาชนได้รับ ความสะอาดสบาย ในการสัญจร	กองช่าง
๒๔๔	ก่อสร้างถนน คสล.	เพื่อพัฒนาระบบเส้นทาง คมนาคมให้ได้มาตรฐาน	๑.จากบ้านเรณู - บ้านคำผาง ตำบลเรณู อำเภอเรณูนคร ๒. ขนาดผิวจราจรกว้าง ๖ เมตร ระยะทาง ๒๕๒ เมตร ไหล่ทางลูกรังกว้างข้างละ ๐.๕๐ เมตร หรือมีพื้นที่ไม่น้อยกว่า ๑,๕๑๒ ตารางเมตร ตามแบบ ท ๑-๐๑ (คัดลอก)	๘๑๐,๐๐๐	๘๑๐,๐๐๐ ๖๒:๘๑๐,๐๐๐ เปลี่ยนแปลงแผนฯ	-	-	-	๑.ร้อยละ ๘๐ สัญจร ไป-มาสะดวก ปลอดภัย ๒. ร้อยละ ๘๐ ของ ประชาชนมีความพอใจ	ประชาชนได้รับ ความสะอาดสบาย ในการสัญจร	กองช่าง
๒๔๕	ก่อสร้างถนน คสล.	เพื่อพัฒนาระบบเส้นทาง คมนาคมให้ได้มาตรฐาน	๑.จากบ้านเรณู ตำบลเรณู - บ้านโคกกลาง ตำบลเรณูใต้ อำเภอเรณูนคร ๒.ระยะทาง ๑,๙๐๐ เมตร กว้าง ๖ เมตร หนา ๐.๑๕ เมตร ตามแบบ ทถ-๒-๒๐๒ พร้อมติดตั้งป้ายโครงการ ๑ ป้าย	๑,๗๑๐,๐๐๐	๑,๗๑๐,๐๐๐	๑,๗๑๐,๐๐๐	๑,๗๑๐,๐๐๐	-	๑.ร้อยละ ๘๐ สัญจร ไป-มาสะดวก ปลอดภัย ๒. ร้อยละ ๘๐ ของ ประชาชนมีความพอใจ	ประชาชนได้รับ ความสะอาดสบาย ในการสัญจร	กองช่าง
๒๔๖	ก่อสร้างถนน คสล.	เพื่อพัฒนาระบบเส้นทาง คมนาคมให้ได้มาตรฐาน	๑.จากบ้านโนนสวรรค์ ตำบลโนนสวรรค์ - บ้านหนองแสง ตำบลนาหัวบ่อ อำเภอโนนสวรรค์ ๒.ระยะทาง ๗,๑๐๐ เมตร กว้าง ๖ เมตร หนา ๐.๑๕ เมตร ตามแบบ ทถ-๒-๒๐๒ พร้อมติดตั้งป้ายโครงการ ๑ ป้าย	๖,๓๙๐,๐๐๐	๖,๓๙๐,๐๐๐	-	-	-	๑.ร้อยละ ๘๐ สัญจร ไป-มาสะดวก ปลอดภัย ๒. ร้อยละ ๘๐ ของ ประชาชนมีความพอใจ	ประชาชนได้รับ ความสะอาดสบาย ในการสัญจร	กองช่าง
๒๔๗	ก่อสร้างถนน คสล.	เพื่อพัฒนาระบบเส้นทาง คมนาคมให้ได้มาตรฐาน	๑.จากบ้านโนนจาน ตำบลโนนจาน - บ้านอ้อ ตำบลนาขมิ้น อำเภอโนนสวรรค์ ๒.ระยะทาง ๒,๖๐๐ เมตร กว้าง ๖ เมตร หนา ๐.๑๕ เมตร ตามแบบ ทถ-๒-๒๐๒ พร้อมติดตั้งป้ายโครงการ ๑ ป้าย	๒,๓๔๐,๐๐๐	๒,๓๔๐,๐๐๐	๒,๓๔๐,๐๐๐	๒,๓๔๐,๐๐๐	-	๑.ร้อยละ ๘๐ สัญจร ไป-มาสะดวก ปลอดภัย ๒. ร้อยละ ๘๐ ของ ประชาชนมีความพอใจ	ประชาชนได้รับ ความสะอาดสบาย ในการสัญจร	กองช่าง
๒๔๘	ก่อสร้างถนน คสล.	เพื่อพัฒนาระบบเส้นทาง	๑.จากบ้านหนองบัวแดง ตำบลนาหัวบ่อ - บ้านทรายคำ	๑,๙๘๐,๐๐๐	๑,๙๘๐,๐๐๐	-	-	-	๑.ร้อยละ ๘๐ สัญจร	ประชาชนได้รับ	กองช่าง

๑. ยุทธศาสตร์ที่ ๔ ยุทธศาสตร์การพัฒนาด้านโครงสร้างพื้นฐาน

๑.๑ แผนงาน เคหะและชุมชน

ลำดับ ที่	โครงการ	วัตถุประสงค์	เป้าหมาย (ผลผลิตของโครงการ)	งบประมาณและที่มา					ตัวชี้วัด (KPI)	ผลที่คาดว่าจะ ได้รับ	หน่วยงาน รับผิดชอบ
				๒๕๖๑(บาท)	๒๕๖๒ (บาท)	๒๕๖๓(บาท)	๒๕๖๔ (บาท)	๒๕๖๕ (บาท)			
		คมนาคมให้ได้มาตรฐาน	ตำบลโพนจาน อำเภอโพนสวรรค์ ๒.ระยะทาง ๒,๒๐๐ เมตร กว้าง ๖ เมตร หนา ๐.๑๕ เมตร ตามแบบ ทล-๒-๒๐๒ พร้อมติดตั้งป้ายโครงการ ๑ ป้าย						ไป-มาสะดวก ปลอดภัย ๒. ร้อยละ ๘๐ ของ ประชาชนมีความพอใจ	ความสะดวกรบาย ในการสัญจร	
๒๔๙	ก่อสร้างถนน คสล.	เพื่อพัฒนาระบบเส้นทาง คมนาคมให้ได้มาตรฐาน	๑.จากบ้านเมต ตำบลโพนบก - บ้านโคกก่อง ตำบลโพนสวรรค์ อำเภอโพนสวรรค์ ๒.ระยะทาง ๘๐๐ เมตร กว้าง ๖ เมตร หนา ๐.๑๕ เมตร ตามแบบ ทล-๒-๒๐๒ พร้อมติดตั้งป้ายโครงการ ๑ ป้าย	๗๒๐,๐๐๐	๗๒๐,๐๐๐	-	-	-	๑.ร้อยละ ๘๐ สัญจร ไป-มาสะดวก ปลอดภัย ๒. ร้อยละ ๘๐ ของ ประชาชนมีความพอใจ	ประชาชนได้รับ ความสะดวกรบาย ในการสัญจร	กองช่าง
๒๕๐	ก่อสร้างถนน คสล.	เพื่อพัฒนาระบบเส้นทาง คมนาคมให้ได้มาตรฐาน	๑.จากบ้านโพนจาน ตำบลโพนจาน - บ้านกุรุคุ ตำบลกุรุคุ อำเภอเมืองนครพนม ๒.ระยะทาง ๑๘,๕๐๐ เมตร กว้าง ๖ เมตร หนา ๐.๑๕ เมตร ตามแบบ ทล-๒-๒๐๒ พร้อมติดตั้งป้ายโครงการ ๑ ป้าย	๑๖,๖๕๐,๐๐๐	๑๖,๖๕๐,๐๐๐	-	-	-	๑.ร้อยละ ๘๐ สัญจร ไป-มาสะดวก ปลอดภัย ๒. ร้อยละ ๘๐ ของ ประชาชนมีความพอใจ	ประชาชนได้รับ ความสะดวกรบาย ในการสัญจร	กองช่าง
๒๕๑	ก่อสร้างถนน คสล.	เพื่อพัฒนาระบบเส้นทาง คมนาคมให้ได้มาตรฐาน	๑.จากบ้านนาน้อย ตำบลเหล่าพัฒนา - บ้านเสี้ยว ตำบลบ้านเสี้ยว อำเภอนาหว้า ๒.ระยะทาง ๒,๑๐๐ เมตร กว้าง ๖ เมตร หนา ๐.๑๕ เมตร ตามแบบ ทล-๒-๒๐๒ พร้อมติดตั้งป้ายโครงการ ๑ ป้าย	๑,๘๙๐,๐๐๐	๑,๘๙๐,๐๐๐	-	-	-	๑.ร้อยละ ๘๐ สัญจร ไป-มาสะดวก ปลอดภัย ๒. ร้อยละ ๘๐ ของ ประชาชนมีความพอใจ	ประชาชนได้รับ ความสะดวกรบาย ในการสัญจร	กองช่าง
๒๕๒	ก่อสร้างถนน คสล.	เพื่อพัฒนาระบบเส้นทาง คมนาคมให้ได้มาตรฐาน	๑.จากบ้านเสี้ยว ตำบลบ้านเสี้ยว - บ้านตาลใหญ่ ตำบลนาหว้า อำเภอนาหว้า ๒. ขนาดผิวจราจรกว้าง ๖ เมตร ระยะทาง ๖๐๐ เมตร ไหล่ทางลูกรังกว้างข้างละ ๐.๕๐ เมตร หรือมีพื้นที่ไม่น้อยกว่า ๓,๖๐๐ ตารางเมตร ตามแบบ ท ๑-๐๑ (คัดลอก)	๓,๖๐๐,๐๐๐	๓,๖๐๐,๐๐๐ ๖๒:๒,๗๐๐,๐๐๐ เปลี่ยนแปลงแผนฯ	-	-	-	๑.ร้อยละ ๘๐ สัญจร ไป-มาสะดวก ปลอดภัย ๒. ร้อยละ ๘๐ ของ ประชาชนมีความพอใจ	ประชาชนได้รับ ความสะดวกรบาย ในการสัญจร	กองช่าง
**	เปลี่ยนแปลงแผนฯ ๑.๑										
๒๕๓	ก่อสร้างถนนลาดยาง	เพื่อก่อสร้าง/ปรับปรุง	๑. จากบ้านนาคอย ตำบลนาจิว - บ้านอุยงาคำ	๓,๗๘๘,๐๐๐	๓,๗๘๘,๐๐๐	๓,๗๘๘,๐๐๐	๓,๗๘๘,๐๐๐	-	๑.ร้อยละ ๘๐ สัญจร	ประชาชนได้รับ	กองช่าง



๑. ยุทธศาสตร์ที่ ๔ ยุทธศาสตร์การพัฒนาด้านโครงสร้างพื้นฐาน

๑.๑ แผนงาน เคหะและชุมชน

ลำดับ ที่	โครงการ	วัตถุประสงค์	เป้าหมาย (ผลผลิตของโครงการ)	งบประมาณและที่มา					ตัวชี้วัด (KPI)	ผลที่คาดว่าจะ ได้รับ	หน่วยงาน รับผิดชอบ
				๒๕๖๑(บาท)	๒๕๖๒ (บาท)	๒๕๖๓(บาท)	๒๕๖๔ (บาท)	๒๕๖๕ (บาท)			
**	แอสฟัลต์ติก(พื้นทาง ดินซีเมนต์ปรับปรุง คุณภาพด้วยยาง ธรรมชาติ)	สาธารณูปโภคพื้นฐาน ที่จำเป็นแก่ท้องถิ่น	ตำบลนาหว้า อำเภอนาหว้า ๒. ผิวจราจร แอสฟัลต์คอนกรีต กว้าง ๖ เมตร ระยะทาง ๑,๐๐๐ เมตร ไหล่ทาง แอสฟัลต์คอนกรีต กว้างข้างละ ๑.๐๐ เมตร ตามแบบ อบจ.นพ.						ไป-มาสะดวก ปลอดภัย ๒. ร้อยละ ๘๐ ของ ประชาชนมีความพอใจ	ความสะดวกรบาย ในการสัญจร	
๒๕๔	ก่อสร้างถนน คสล.	เพื่อพัฒนาระบบเส้นทาง คมนาคมให้ได้มาตรฐาน	๑.จากบ้านม่วงซี ตำบลโพหนอง - บ้านนางัวใต้ ตำบลนางัว อำเภอบ้านแพง ๒. ขนาดผิวจราจรกว้าง ๖ เมตร ระยะทาง ๑,๐๐๐ เมตร ไหล่ทางลูกรังกว้างข้างละ ๐.๕๐ เมตร หรือมีพื้นที่ไม่น้อยกว่า ๖,๐๐๐ ตารางเมตร ตามแบบ ท ๑-๑๑ (คัดลอก)	๕,๐๔๔,๕๐๐	๕,๐๔๔,๕๐๐ ๒๒:๓,๙๐,๐๐๐ เปลี่ยนแปลงแผนฯ	-	-	-	๑.ร้อยละ ๘๐ สัญจร ไป-มาสะดวก ปลอดภัย ๒. ร้อยละ ๘๐ ของ ประชาชนมีความพอใจ	ประชาชนได้รับ ความสะดวกรบาย ในการสัญจร	กองช่าง
๒๕๕	ก่อสร้างถนน คสล.	เพื่อพัฒนาระบบเส้นทาง คมนาคมให้ได้มาตรฐาน	๑.จากบ้านป่าหว้าน - บ้านโนนสถิต ตำบลโพหนอง อำเภอบ้านแพง ๒.ระยะทาง ๔,๑๔๐ เมตร กว้าง ๖ เมตร หนา ๐.๑๕ เมตร ตามแบบ ทล-๒-๒๐๒ พร้อมติดตั้งป้ายโครงการ ๑ ป้าย	๓,๗๒๖,๐๐๐	๓,๗๒๖,๐๐๐	-	-	-	๑.ร้อยละ ๘๐ สัญจร ไป-มาสะดวก ปลอดภัย ๒. ร้อยละ ๘๐ ของ ประชาชนมีความพอใจ	ประชาชนได้รับ ความสะดวกรบาย ในการสัญจร	กองช่าง
๒๕๖	ก่อสร้างถนน คสล.	เพื่อพัฒนาระบบเส้นทาง คมนาคมให้ได้มาตรฐาน	๑.จากบ้านดอนกลาง ตำบลหนองแวง - บ้านปากห้วยม่วง ตำบลนาเช อำเภอบ้านแพง ๒. ขนาดผิวจราจรกว้าง ๖ เมตร ระยะทาง ๖๑๗ เมตร ไหล่ทางลูกรังกว้างข้างละ ๐.๕๐ เมตร หรือมีพื้นที่ไม่น้อยกว่า ๓,๗๐๒ ตารางเมตร ตามแบบ ทล-๒-๒๐๒	๑,๙๗๑,๐๐๐	๑,๙๗๑,๐๐๐ ๒๒:๑,๙๗๐,๐๐๐ เปลี่ยนแปลงแผนฯ	๑,๙๗๑,๐๐๐	๑,๙๗๑,๐๐๐	-	๑.ร้อยละ ๘๐ สัญจร ไป-มาสะดวก ปลอดภัย ๒. ร้อยละ ๘๐ ของ ประชาชนมีความพอใจ	ประชาชนได้รับ ความสะดวกรบาย ในการสัญจร	กองช่าง
๒๕๗	ก่อสร้างถนน คสล.	เพื่อพัฒนาระบบเส้นทาง	๑.จากบ้านคำเจริญ ตำบลหนองแวง - บ้านดงน้อย	๓,๖๐๙,๐๐๐	๓,๖๐๙,๐๐๐	-	-	-	๑.ร้อยละ ๘๐ สัญจร	ประชาชนได้รับ	กองช่าง

๑. ยุทธศาสตร์ที่ ๔ ยุทธศาสตร์การพัฒนาด้านโครงสร้างพื้นฐาน

๑.๑ แผนงาน เคหะและชุมชน

ลำดับ ที่	โครงการ	วัตถุประสงค์	เป้าหมาย (ผลผลิตของโครงการ)	งบประมาณและที่มา					ตัวชี้วัด (KPI)	ผลที่คาดว่าจะ ได้รับ	หน่วยงาน รับผิดชอบ	
				๒๕๖๑(บาท)	๒๕๖๒ (บาท)	๒๕๖๓(บาท)	๒๕๖๔ (บาท)	๒๕๖๕ (บาท)				
**	เปลี่ยนแปลงแผนฯ ฉ.๑	คมนาคมให้ได้มาตรฐาน	ตำบลสามผง อำเภอศรีสงคราม ๒. ขนาดผิวจราจรกว้าง ๖ เมตร ระยะทาง ๕๐๐ เมตร ไหล่ทางลูกรังกว้างข้างละ ๐.๕๐ เมตร หรือมีพื้นที่ไม่น้อยกว่า ๓,๐๐๐ ตารางเมตร ตามแบบ ทล-๒-๒๐๒		๖๒:๑,๖๐๐,๐๐๐ เปลี่ยนแปลงแผนฯ					ไป-มาสะดวก ปลอดภัย ๒. ร้อยละ ๘๐ ของ ประชาชนมีความพอใจ	ความสะดวกรบาย ในการสัญจร	
๒๕๘	ก่อสร้างถนน คสล.	เพื่อพัฒนาระบบเส้นทาง คมนาคมให้ได้มาตรฐาน	๑.จากถนนทางหลวงหมายเลข ๒๒(กม.ที่ ๒๒+๑๗๔ - บ้านโพนสวรรค์ ตำบลโพนสวรรค์ อำเภอโพนสวรรค์ ๒.ระยะทาง ๕,๙๗๐ เมตร กว้าง ๖ เมตร หนา ๐.๑๕ เมตร ตามแบบ ทล-๒-๒๐๒ พร้อมติดตั้งป้ายโครงการ ๑ ป้าย	๕,๓๗๓,๐๐๐	๕,๓๗๓,๐๐๐	๕,๓๗๓,๐๐๐	๕,๓๗๓,๐๐๐	-	๑.ร้อยละ ๘๐ สัญจร ไป-มาสะดวก ปลอดภัย ๒. ร้อยละ ๘๐ ของ ประชาชนมีความพอใจ	ประชาชนได้รับ ความสะดวกรบาย ในการสัญจร	กองช่าง	
๒๕๙	ก่อสร้างถนน คสล.	เพื่อพัฒนาระบบเส้นทาง คมนาคมให้ได้มาตรฐาน	๑.จากบ้านแพง ตำบลบ้านแพง - น้ำตกตาตาคม ตำบลนางิ้ว อำเภอบ้านแพง ๒.ระยะทาง ๒,๒๑๐ เมตร กว้าง ๖ เมตร หนา ๐.๑๕ เมตร ตามแบบ ทล-๒-๒๐๒ พร้อมติดตั้งป้ายโครงการ ๑ ป้าย	๑,๙๘๙,๐๐๐	๑,๙๘๙,๐๐๐	๑,๙๘๙,๐๐๐	๑,๙๘๙,๐๐๐	-	๑.ร้อยละ ๘๐ สัญจร ไป-มาสะดวก ปลอดภัย ๒. ร้อยละ ๘๐ ของ ประชาชนมีความพอใจ	ประชาชนได้รับ ความสะดวกรบาย ในการสัญจร	กองช่าง	
๒๖๐	ก่อสร้างถนน คสล.	เพื่อพัฒนาระบบเส้นทาง คมนาคมให้ได้มาตรฐาน	๑.จากถนนทางหลวงหมายเลข ๒๑๒(กม.ที่ ๒๖๙+๕๒๖) - บ้านปากห้วยม่วง ตำบลหนองเทา อำเภอบ้านแพง ๒.ระยะทาง ๒,๒๕๔ เมตร กว้าง ๖ เมตร หนา ๐.๑๕ เมตร ตามแบบ ทล-๒-๒๐๒ พร้อมติดตั้งป้ายโครงการ ๑ ป้าย	๒,๐๒๘,๖๐๐	๒,๐๒๘,๖๐๐	๒,๐๒๘,๖๐๐	๒,๐๒๘,๖๐๐	-	๑.ร้อยละ ๘๐ สัญจร ไป-มาสะดวก ปลอดภัย ๒. ร้อยละ ๘๐ ของ ประชาชนมีความพอใจ	ประชาชนได้รับ ความสะดวกรบาย ในการสัญจร	กองช่าง	
๒๖๑	ก่อสร้างถนน คสล.	เพื่อพัฒนาระบบเส้นทาง คมนาคมให้ได้มาตรฐาน	๑.จากบ้านเสี้ยวสงคราม ตำบลหาดแพง - บ้านหนองเทา ตำบลหนองเทา อำเภอท่าอุเทน ๒.ระยะทาง ๕,๖๐๐ เมตร กว้าง ๖ เมตร หนา ๐.๑๕ เมตร ตามแบบ ทล-๒-๒๐๒ พร้อมติดตั้งป้ายโครงการ ๑ ป้าย	๕,๐๔๐,๐๐๐	๕,๐๔๐,๐๐๐	๕,๐๔๐,๐๐๐	๕,๐๔๐,๐๐๐	-	๑.ร้อยละ ๘๐ สัญจร ไป-มาสะดวก ปลอดภัย ๒. ร้อยละ ๘๐ ของ ประชาชนมีความพอใจ	ประชาชนได้รับ ความสะดวกรบาย ในการสัญจร	กองช่าง	
๒๖๒	ก่อสร้างถนน คสล.	เพื่อพัฒนาระบบเส้นทาง	๑.จากบ้านท่าบ่อ ตำบลท่าบ่อสงคราม - บ้านขามเปี้ยน้อย	๙,๙๐๐,๐๐๐	๙,๙๐๐,๐๐๐	๙,๙๐๐,๐๐๐	๙,๙๐๐,๐๐๐	-	๑.ร้อยละ ๘๐ สัญจร	ประชาชนได้รับ	กองช่าง	

๑. ยุทธศาสตร์ที่ ๔ ยุทธศาสตร์การพัฒนาด้านโครงสร้างพื้นฐาน

๑.๑ แผนงาน เคหะและชุมชน

ลำดับ ที่	โครงการ	วัตถุประสงค์	เป้าหมาย (ผลผลิตของโครงการ)	งบประมาณและที่มา					ตัวชี้วัด (KPI)	ผลที่คาดว่าจะ ได้รับ	หน่วยงาน รับผิดชอบ
				๒๕๖๑(บาท)	๒๕๖๒ (บาท)	๒๕๖๓(บาท)	๒๕๖๔ (บาท)	๒๕๖๕ (บาท)			
		คมนาคมให้ได้มาตรฐาน	ตำบลบ้านข่า อำเภอศรีสงคราม ๒.ระยะทาง ๑๑,๐๐๐ เมตร กว้าง ๖ เมตร หนา ๐.๑๕ เมตร ตามแบบ ทล.-๒-๒๐๒ พร้อมติดตั้งป้ายโครงการ ๑ ป้าย						ไป-มาสะดวก ปลอดภัย ๒. ร้อยละ ๘๐ ของ ประชาชนมีความพอใจ	ความสะดวกรบาย ในการสัญจร	
๒๖๓	ก่อสร้างถนน คสล.	เพื่อพัฒนาระบบเส้นทาง คมนาคมให้ได้มาตรฐาน	๑.จากบ้านปากอูน ตำบลศรีสงคราม - บ้านไทยสบาย ตำบลสามผง อำเภอศรีสงคราม ๒.ระยะทาง ๗,๙๐๐ เมตร กว้าง ๖ เมตร หนา ๐.๑๕ เมตร ตามแบบ ทล.-๒-๒๐๒ พร้อมติดตั้งป้ายโครงการ ๑ ป้าย	๗,๑๑๐,๐๐๐	๗,๑๑๐,๐๐๐	๗,๑๑๐,๐๐๐	๗,๑๑๐,๐๐๐	-	๑.ร้อยละ ๘๐ สัญจร ไป-มาสะดวก ปลอดภัย ๒. ร้อยละ ๘๐ ของ ประชาชนมีความพอใจ	ประชาชนได้รับ ความสะดวกรบาย ในการสัญจร	กองช่าง
๒๖๔	ก่อสร้างถนน คสล.	เพื่อพัฒนาระบบเส้นทาง คมนาคมให้ได้มาตรฐาน	๑.จากบ้านข่า - บ้านสามผง ตำบลสามผง อำเภอศรีสงคราม จังหวัดนครพนม ๒.ระยะทาง ๖,๖๐๐ เมตร กว้าง ๖ เมตร หนา ๐.๑๕ เมตร ตามแบบ ทล.-๒-๒๐๒ พร้อมติดตั้งป้ายโครงการ ๑ ป้าย	๕,๙๔๐,๐๐๐	๕,๙๔๐,๐๐๐	๕,๙๔๐,๐๐๐	๕,๙๔๐,๐๐๐	-	๑.ร้อยละ ๘๐ สัญจร ไป-มาสะดวก ปลอดภัย ๒. ร้อยละ ๘๐ ของ ประชาชนมีความพอใจ	ประชาชนได้รับ ความสะดวกรบาย ในการสัญจร	กองช่าง
๒๖๕	ก่อสร้างถนน คสล.	เพื่อพัฒนาระบบเส้นทาง คมนาคมให้ได้มาตรฐาน	๑.จากบ้านข่า ตำบลบ้านข่า - บ้านปากยาม ตำบลสามผง อำเภอศรีสงคราม ๒.ระยะทาง ๒,๙๐๐ เมตร กว้าง ๖ เมตร หนา ๐.๑๕ เมตร ตามแบบ ทล.-๒-๒๐๒ พร้อมติดตั้งป้ายโครงการ ๑ ป้าย	๒,๖๑๐,๐๐๐	๒,๖๑๐,๐๐๐	๒,๖๑๐,๐๐๐	๒,๖๑๐,๐๐๐	-	๑.ร้อยละ ๘๐ สัญจร ไป-มาสะดวก ปลอดภัย ๒. ร้อยละ ๘๐ ของ ประชาชนมีความพอใจ	ประชาชนได้รับ ความสะดวกรบาย ในการสัญจร	กองช่าง
๒๖๖	ก่อสร้างถนน คสล.	เพื่อพัฒนาระบบเส้นทาง คมนาคมให้ได้มาตรฐาน	๑.จากแยกทางหลวงหมายเลข ๒๑๗๗(กม.ที่๑๓+๗๙๗๗) ตำบลท่าบ่อสงคราม - บ้านหนองคุด ตำบลเหล่าพัฒนา อำเภอนาหว้า ๒.ระยะทาง ๙,๒๐๐ เมตร กว้าง ๖ เมตร หนา ๐.๑๕ เมตร ตามแบบ ทล.-๒-๒๐๒ พร้อมติดตั้งป้ายโครงการ ๑ ป้าย	๘,๒๘๐,๐๐๐	๘,๒๘๐,๐๐๐	๘,๒๘๐,๐๐๐	๘,๒๘๐,๐๐๐	-	๑.ร้อยละ ๘๐ สัญจร ไป-มาสะดวก ปลอดภัย ๒. ร้อยละ ๘๐ ของ ประชาชนมีความพอใจ	ประชาชนได้รับ ความสะดวกรบาย ในการสัญจร	กองช่าง
๒๖๗	ก่อสร้างถนน คสล.	เพื่อพัฒนาระบบเส้นทาง คมนาคมให้ได้มาตรฐาน	๑.จากบ้านตาล ตำบลบ้านนาหว้า - บ้านปะหว้า ตำบลท่าเรือ อำเภอนาหว้า ๒.ระยะทาง ๒,๒๐๐ เมตร กว้าง ๖ เมตร หนา ๐.๑๕ เมตร ตามแบบ ทล.-๒-๒๐๒ พร้อมติดตั้งป้ายโครงการ ๑ ป้าย	๑,๙๘๐,๐๐๐	๑,๙๘๐,๐๐๐	๑,๙๘๐,๐๐๐	๑,๙๘๐,๐๐๐	-	๑.ร้อยละ ๘๐ สัญจร ไป-มาสะดวก ปลอดภัย ๒. ร้อยละ ๘๐ ของ ประชาชนมีความพอใจ	ประชาชนได้รับ ความสะดวกรบาย ในการสัญจร	กองช่าง
๒๖๘	ก่อสร้างถนน คสล.	เพื่อพัฒนาระบบเส้นทาง	๑.จากบ้านนาคอย - บ้านกุดน้ำใส ตำบลนาบัว อำเภอนาหว้า	๔๕๐,๐๐๐	๔๕๐,๐๐๐	๔๕๐,๐๐๐	๔๕๐,๐๐๐	-	๑.ร้อยละ ๘๐ สัญจร	ประชาชนได้รับ	กองช่าง

๑. ยุทธศาสตร์ที่ ๔ ยุทธศาสตร์การพัฒนาด้านโครงสร้างพื้นฐาน

๑.๑ แผนงาน เคหะและชุมชน

ลำดับ ที่	โครงการ	วัตถุประสงค์	เป้าหมาย (ผลผลิตของโครงการ)	งบประมาณและที่มา					ตัวชี้วัด (KPI)	ผลที่คาดว่าจะ ได้รับ	หน่วยงาน รับผิดชอบ
				๒๕๖๑(บาท)	๒๕๖๒ (บาท)	๒๕๖๓(บาท)	๒๕๖๔ (บาท)	๒๕๖๕ (บาท)			
		คมนาคมให้ได้มาตรฐาน	๒.ระยะทาง ๕๐๐ เมตร กว้าง ๖ เมตร หนา ๐.๑๕ เมตร ตามแบบ ทล.-๒-๒๐๒ พร้อมติดตั้งป้ายโครงการ ๑ ป้าย						ไป-มาสะดวก ปลอดภัย ๒. ร้อยละ ๘๐ ของ ประชาชนมีความพอใจ	ความสะดวกสบาย ในการสัญจร	
๒๖๙	ก่อสร้างถนน คสล.	เพื่อพัฒนาระบบเส้นทาง คมนาคมให้ได้มาตรฐาน	๑.จากบ้านน้อย ตำบลเหล่าพัฒนา - บ้านเสี้ยว ตำบลบ้านเสี้ยว อำเภอหนองบัว ๒.ระยะทาง ๒,๑๐๐ เมตร กว้าง ๖ เมตร หนา ๐.๑๕ เมตร ตามแบบ ทล.-๒-๒๐๒ พร้อมติดตั้งป้ายโครงการ ๑ ป้าย	๑,๙๘๐,๐๐๐	๑,๙๘๐,๐๐๐	-	-	-	๑.ร้อยละ ๘๐ สัญจร ไป-มาสะดวก ปลอดภัย ๒. ร้อยละ ๘๐ ของ ประชาชนมีความพอใจ	ประชาชนได้รับ ความสะดวกสบาย ในการสัญจร	กองช่าง
๒๗๐	ก่อสร้างถนน คสล.	เพื่อพัฒนาระบบเส้นทาง คมนาคมให้ได้มาตรฐาน	๑.จากบ้านค้อ ตำบลบ้านค้อ - บ้านโพนจาน ตำบลโพนจาน อำเภอโพนสวรรค์ ๒.ระยะทาง ๑๗,๒๙๓ เมตร กว้าง ๖ เมตร หนา ๐.๑๕ เมตร ตามแบบ ทล.-๒-๒๐๒ พร้อมติดตั้งป้ายโครงการ ๑ ป้าย	๑๕,๕๖๓,๗๐๐	๑๕,๕๖๓,๗๐๐	๑๕,๕๖๓,๗๐๐	๑๕,๕๖๓,๗๐๐	-	๑.ร้อยละ ๘๐ สัญจร ไป-มาสะดวก ปลอดภัย ๒. ร้อยละ ๘๐ ของ ประชาชนมีความพอใจ	ประชาชนได้รับ ความสะดวกสบาย ในการสัญจร	กองช่าง
๒๗๑	ก่อสร้างถนน คสล.	เพื่อพัฒนาระบบเส้นทาง คมนาคมให้ได้มาตรฐาน	๑.จากถนนสายแยกทางหลวงหมายเลข๒๐๓๒(กม ที่๗+๙๕๐๐ - บ้านโพนสวรรค์ ตำบลโพนสวรรค์ อำเภอโพนสวรรค์ ๒.ระยะทาง ๓,๗๐๐ เมตร กว้าง ๖ เมตร หนา ๐.๑๕ เมตร ตามแบบ ทล.-๒-๒๐๒ พร้อมติดตั้งป้ายโครงการ ๑ ป้าย	๓,๓๓๐,๐๐๐	๓,๓๓๐,๐๐๐	๓,๓๓๐,๐๐๐	๓,๓๓๐,๐๐๐	-	๑.ร้อยละ ๘๐ สัญจร ไป-มาสะดวก ปลอดภัย ๒. ร้อยละ ๘๐ ของ ประชาชนมีความพอใจ	ประชาชนได้รับ ความสะดวกสบาย ในการสัญจร	กองช่าง
๒๗๒	ก่อสร้างถนน คสล.	เพื่อพัฒนาระบบเส้นทาง คมนาคมให้ได้มาตรฐาน	๑.จากบ้านท่าอุเทน ตำบลท่าอุเทน - บ้านโนนตาล ตำบลโนนตาล อำเภอท่าอุเทน ๒.ระยะทาง ๔,๙๔๐ เมตร กว้าง ๖ เมตร หนา ๐.๑๕ เมตร ตามแบบ ทล.-๒-๒๐๒ พร้อมติดตั้งป้ายโครงการ ๑ ป้าย	๔,๔๔๖,๐๐๐	๔,๔๔๖,๐๐๐	๔,๔๔๖,๐๐๐	๔,๔๔๖,๐๐๐	-	๑.ร้อยละ ๘๐ สัญจร ไป-มาสะดวก ปลอดภัย ๒. ร้อยละ ๘๐ ของ ประชาชนมีความพอใจ	ประชาชนได้รับ ความสะดวกสบาย ในการสัญจร	กองช่าง
๒๗๓	ก่อสร้างถนน คสล.	เพื่อพัฒนาระบบเส้นทาง คมนาคมให้ได้มาตรฐาน	๑.จากบ้านหนองเข่า ตำบลท่าค้อ - บ้านเหล่าภูมิ ตำบลหนองญาติ อำเภอเมืองนครพนม ๒.ระยะทาง ๕,๒๑๐ เมตร กว้าง ๖ เมตร หนา ๐.๑๕ เมตร ตามแบบ ทล.-๒-๒๐๒ พร้อมติดตั้งป้ายโครงการ ๑ ป้าย	๔,๖๘๙,๐๐๐	๔,๖๘๙,๐๐๐	๔,๖๘๙,๐๐๐	๔,๖๘๙,๐๐๐	-	๑.ร้อยละ ๘๐ สัญจร ไป-มาสะดวก ปลอดภัย ๒. ร้อยละ ๘๐ ของ ประชาชนมีความพอใจ	ประชาชนได้รับ ความสะดวกสบาย ในการสัญจร	กองช่าง
๒๗๔	ก่อสร้างถนน คสล.	เพื่อพัฒนาระบบเส้นทาง	๑.จากบ้านฐานปิน ตำบลโพธิ์ตาก - บ้านโพนสวรรค์	๖,๐๓๐,๐๐๐	๖,๐๓๐,๐๐๐	๖,๐๓๐,๐๐๐	๖,๐๓๐,๐๐๐	-	๑.ร้อยละ ๘๐ สัญจร	ประชาชนได้รับ	กองช่าง

๑. ยุทธศาสตร์ที่ ๔ ยุทธศาสตร์การพัฒนาด้านโครงสร้างพื้นฐาน

๑.๑ แผนงาน เคหะและชุมชน

ลำดับ ที่	โครงการ	วัตถุประสงค์	เป้าหมาย (ผลผลิตของโครงการ)	งบประมาณและที่มา					ตัวชี้วัด (KPI)	ผลที่คาดว่าจะ ได้รับ	หน่วยงาน รับผิดชอบ
				๒๕๖๑(บาท)	๒๕๖๒ (บาท)	๒๕๖๓(บาท)	๒๕๖๔ (บาท)	๒๕๖๕ (บาท)			
		คมนาคมให้ได้มาตรฐาน	ตำบลโพนสวรรค์ อำเภอโพนสวรรค์ ๒.ระยะทาง ๖,๓๐๐ เมตร กว้าง ๖ เมตร หนา ๐.๑๕ เมตร ตามแบบ ทล.-๒-๒๐๒ พร้อมติดตั้งป้ายโครงการ ๑ ป้าย						ไป-มาสะดวก ปลอดภัย ๒. ร้อยละ ๘๐ ของ ประชาชนมีความพอใจ	ความสะอาดสบาย ในการสัญจร	
๒๗๕	ก่อสร้างถนน คสล.	เพื่อพัฒนาระบบเส้นทาง คมนาคมให้ได้มาตรฐาน	๑.จากบ้านหนองจันทร์ ตำบลท่าค้อ - บ้านดงโซค ตำบลหนองญาติ อำเภอเมืองนครพนม ๒.ระยะทาง ๔,๙๐๐ เมตร กว้าง ๖ เมตร หนา ๐.๑๕ เมตร ตามแบบ ทล.-๒-๒๐๒ พร้อมติดตั้งป้ายโครงการ ๑ ป้าย	๔,๔๑๐,๐๐๐	๔,๔๑๐,๐๐๐	-	-	-	๑.ร้อยละ ๘๐ สัญจร ไป-มาสะดวก ปลอดภัย ๒. ร้อยละ ๘๐ ของ ประชาชนมีความพอใจ	ประชาชนได้รับ ความสะอาดสบาย ในการสัญจร	กองช่าง
๒๗๖	ก่อสร้างถนน คสล.	เพื่อพัฒนาระบบเส้นทาง คมนาคมให้ได้มาตรฐาน	๑.จากบ้านเหล่าภูมิ ตำบลหนองญาติ - บ้านโพนสว่าง ตำบลนามะเขือ อำเภอปลาปาก ๒.ระยะทาง ๒,๐๐๐ เมตร กว้าง ๖ เมตร หนา ๐.๑๕ เมตร ตามแบบ ทล.-๒-๒๐๒ พร้อมติดตั้งป้ายโครงการ ๑ ป้าย	๑,๘๐๐,๐๐๐	๑,๘๐๐,๐๐๐	๑,๘๐๐,๐๐๐	๑,๘๐๐,๐๐๐	-	๑.ร้อยละ ๘๐ สัญจร ไป-มาสะดวก ปลอดภัย ๒. ร้อยละ ๘๐ ของ ประชาชนมีความพอใจ	ประชาชนได้รับ ความสะอาดสบาย ในการสัญจร	กองช่าง
๒๗๗	ก่อสร้างถนน คสล.	เพื่อพัฒนาระบบเส้นทาง คมนาคมให้ได้มาตรฐาน	๑.จากบ้านนาโพธิ์ - บ้านหนองปลาตุก ตำบลบ้านผึ้ง อำเภอเมืองนครพนม ๒.ระยะทาง ๒,๑๐๐ เมตร กว้าง ๕ เมตร หนา ๐.๑๕ เมตร ตามแบบ ทล.-๒-๒๐๒ พร้อมติดตั้งป้ายโครงการ ๑ ป้าย	๑,๕๗๕,๐๐๐	๑,๕๗๕,๐๐๐	๑,๕๗๕,๐๐๐	๑,๕๗๕,๐๐๐	-	๑.ร้อยละ ๘๐ สัญจร ไป-มาสะดวก ปลอดภัย ๒. ร้อยละ ๘๐ ของ ประชาชนมีความพอใจ	ประชาชนได้รับ ความสะอาดสบาย ในการสัญจร	กองช่าง
๒๗๘	ก่อสร้างถนน คสล.	เพื่อพัฒนาระบบเส้นทาง คมนาคมให้ได้มาตรฐาน	๑.จากถนนสายแยกทางหลวงหมายเลข๒๒(กม ที่ ๒๑๘+๓๓๘) ตำบล บ้านวังกระแจะ ตำบลบ้านผึ้ง อำเภอเมืองนครพนม ๒.ระยะทาง ๔,๔๐๐ เมตร กว้าง ๖ เมตร หนา ๐.๑๕ เมตร ตามแบบ ทล.-๒-๒๐๒ พร้อมติดตั้งป้ายโครงการ ๑ ป้าย	๓,๙๖๐,๐๐๐	๓,๙๖๐,๐๐๐	๓,๙๖๐,๐๐๐	๓,๙๖๐,๐๐๐	-	๑.ร้อยละ ๘๐ สัญจร ไป-มาสะดวก ปลอดภัย ๒. ร้อยละ ๘๐ ของ ประชาชนมีความพอใจ	ประชาชนได้รับ ความสะอาดสบาย ในการสัญจร	กองช่าง
๒๗๙	ก่อสร้างถนน คสล.	เพื่อพัฒนาระบบเส้นทาง คมนาคมให้ได้มาตรฐาน	๑.จากบ้านปลาปาก ตำบลปลาปาก - บ้านกุดตาโก้ ตำบลกุดตาโก้ อำเภอปลาปาก ๒.ระยะทาง ๖,๐๒๕ เมตร กว้าง ๖ เมตร หนา ๐.๑๕ เมตร ตามแบบ ทล.-๒-๒๐๒ พร้อมติดตั้งป้ายโครงการ ๑ ป้าย	๕,๔๒๒,๕๐๐	๕,๔๒๒,๕๐๐	๕,๔๒๒,๕๐๐	๕,๔๒๒,๕๐๐	-	๑.ร้อยละ ๘๐ สัญจร ไป-มาสะดวก ปลอดภัย ๒. ร้อยละ ๘๐ ของ ประชาชนมีความพอใจ	ประชาชนได้รับ ความสะอาดสบาย ในการสัญจร	กองช่าง
๒๘๐	ก่อสร้างถนน คสล.	เพื่อพัฒนาระบบเส้นทาง	๑.จากถนนสายแยกทางหลวงหมายเลข๒๐๐๙(กม ที่ ๑+๙๗๕)	๘,๘๙๒,๐๐๐	๘,๘๙๒,๐๐๐	๘,๘๙๒,๐๐๐	๘,๘๙๒,๐๐๐	-	๑.ร้อยละ ๘๐ สัญจร	ประชาชนได้รับ	กองช่าง

๑. ยุทธศาสตร์ที่ ๔ ยุทธศาสตร์การพัฒนาด้านโครงสร้างพื้นฐาน

๑.๑ แผนงาน เคหะและชุมชน

ลำดับ ที่	โครงการ	วัตถุประสงค์	เป้าหมาย (ผลผลิตของโครงการ)	งบประมาณและที่มา					ตัวชี้วัด (KPI)	ผลที่คาดว่าจะ ได้รับ	หน่วยงาน รับผิดชอบ
				๒๕๖๑(บาท)	๒๕๖๒ (บาท)	๒๕๖๓(บาท)	๒๕๖๔ (บาท)	๒๕๖๕ (บาท)			
**	เปลี่ยนแปลงแผนฯ ๑.๑	คมนาคมให้ได้มาตรฐาน	ตำบลปลาปาก - บ้านมหาชัย ตำบลมหาชัย อำเภอปลาปาก ๒. ขนาดผิวจราจรกว้าง ๖ เมตร ระยะทาง ๑,๔๕๕ เมตร ไหล่ทางลูกรังกว้างข้างละ ๐.๕๐ เมตร หรือมีพื้นที่ไม่น้อยกว่า ๘,๗๓๐ ตารางเมตร ตามแบบ ท ๑-๐๑ (คัดลอก)						ไป-มาสะดวก ปลอดภัย ๒. ร้อยละ ๘๐ ของ ประชาชนมีความพอใจ	ความสะดวกสบาย ในการสัญจร	
๒๘๑	ก่อสร้างถนน คสล.	เพื่อพัฒนาระบบเส้นทาง คมนาคมให้ได้มาตรฐาน	๑.จากบ้านพิมานท่า ตำบลพิมาน - บ้านนาคู ตำบลนาคู อำเภอนาแก ๒.ระยะทาง ๑,๘๗๖ เมตร กว้าง ๖ เมตร หนา ๐.๑๕ เมตร ตามแบบ ทล.-๒-๒๐๒ พร้อมติดตั้งป้ายโครงการ ๑ ป้าย	๑,๖๘๘,๔๐๐	๑,๖๘๘,๔๐๐	๑,๖๘๘,๔๐๐	๑,๖๘๘,๔๐๐	-	๑.ร้อยละ ๘๐ สัญจร ไป-มาสะดวก ปลอดภัย ๒. ร้อยละ ๘๐ ของ ประชาชนมีความพอใจ	ประชาชนได้รับ ความสะดวกสบาย ในการสัญจร	กองช่าง
๒๘๒	ก่อสร้างถนน คสล.	เพื่อพัฒนาระบบเส้นทาง คมนาคมให้ได้มาตรฐาน	๑.จากบ้านหนองสังข์ ตำบลหนองสังข์ - บ้านทางหลวง ตำบลบ้านแก้ง อำเภอวังยาง ๒.ระยะทาง ๑,๔๐๐ เมตร กว้าง ๖ เมตร หนา ๐.๑๕ เมตร ตามแบบ ทล.-๒-๒๐๒ พร้อมติดตั้งป้ายโครงการ ๑ ป้าย	๑,๒๖๐,๐๐๐	๑,๒๖๐,๐๐๐	-	-	-	๑.ร้อยละ ๘๐ สัญจร ไป-มาสะดวก ปลอดภัย ๒. ร้อยละ ๘๐ ของ ประชาชนมีความพอใจ	ประชาชนได้รับ ความสะดวกสบาย ในการสัญจร	กองช่าง
๒๘๓	ก่อสร้างถนน คสล.	เพื่อพัฒนาระบบเส้นทาง คมนาคมให้ได้มาตรฐาน	๑.จากบ้านดงบัง ตำบลนาหัวบ่อ - บ้านสามแยก ตำบลวังยาง อำเภอวังยาง ๒.ระยะทาง ๖,๖๑๖ เมตร กว้าง ๖ เมตร หนา ๐.๑๕ เมตร ตามแบบ ทล.-๒-๒๐๒ พร้อมติดตั้งป้ายโครงการ ๑ ป้าย	๕,๙๕๔,๔๐๐	๕,๙๕๔,๔๐๐	๕,๙๕๔,๔๐๐	๕,๙๕๔,๔๐๐	-	๑.ร้อยละ ๘๐ สัญจร ไป-มาสะดวก ปลอดภัย ๒. ร้อยละ ๘๐ ของ ประชาชนมีความพอใจ	ประชาชนได้รับ ความสะดวกสบาย ในการสัญจร	กองช่าง
๒๘๔	ก่อสร้างถนน คสล.	เพื่อพัฒนาระบบเส้นทาง คมนาคมให้ได้มาตรฐาน	๑.จากบ้านนาเหนือ ตำบลพระซอง - บ้านหนองสะโน ตำบลวังยาง อำเภอวังยาง ๒.ระยะทาง ๖,๐๓๙ เมตร กว้าง ๖ เมตร หนา ๐.๑๕ เมตร ตามแบบ ทล.-๒-๒๐๒ พร้อมติดตั้งป้ายโครงการ ๑ ป้าย	๔,๕๒๙,๒๕๐	๔,๕๒๙,๒๕๐	๔,๕๒๙,๒๕๐	๔,๕๒๙,๒๕๐	-	๑.ร้อยละ ๘๐ สัญจร ไป-มาสะดวก ปลอดภัย ๒. ร้อยละ ๘๐ ของ ประชาชนมีความพอใจ	ประชาชนได้รับ ความสะดวกสบาย ในการสัญจร	กองช่าง
๒๘๕	ก่อสร้างถนน คสล.	เพื่อพัฒนาระบบเส้นทาง	๑.จากบ้านนาอุม ตำบลนาเลียง - บ้านโคกสี ตำบลโคกสี	๔,๖๘๐,๐๐๐	๔,๖๘๐,๐๐๐	๔,๖๘๐,๐๐๐	๔,๖๘๐,๐๐๐	-	๑.ร้อยละ ๘๐ สัญจร	ประชาชนได้รับ	กองช่าง

๑. ยุทธศาสตร์ที่ ๔ ยุทธศาสตร์การพัฒนาด้านโครงสร้างพื้นฐาน

๑.๑ แผนงาน เคหะและชุมชน

ลำดับ ที่	โครงการ	วัตถุประสงค์	เป้าหมาย (ผลผลิตของโครงการ)	งบประมาณและที่มา					ตัวชี้วัด (KPI)	ผลที่คาดว่าจะ ได้รับ	หน่วยงาน รับผิดชอบ
				๒๕๖๑(บาท)	๒๕๖๒ (บาท)	๒๕๖๓(บาท)	๒๕๖๔ (บาท)	๒๕๖๕ (บาท)			
		คมนาคมให้ได้มาตรฐาน	อำเภอวังยาง ๒.ระยะทาง ๕,๒๐๐ เมตร กว้าง ๖ เมตร หนา ๐.๑๕ เมตร ตามแบบ ทล.-๒-๒๐๒ พร้อมติดตั้งป้ายโครงการ ๑ ป้าย						ไป-มาสะดวก ปลอดภัย ๒. ร้อยละ ๘๐ ของ ประชาชนมีความพอใจ	ความสะดวกรสบาย ในการสัญจร	
๒๘๖	ก่อสร้างถนน คสล.	เพื่อพัฒนาระบบเส้นทาง คมนาคมให้ได้มาตรฐาน	๑.จากถนนสายแยกทางหลวงหมายเลข๒๒๓(กม ที่ ๕๙+๖๐๐) ตำบลพุ่มแก - บ้านคอนพัฒนา ตำบลพิมาน อำเภอนาแก ๒.ระยะทาง ๓,๑๐๐ เมตร กว้าง ๖ เมตร หนา ๐.๑๕ เมตร ตามแบบ ทล.-๒-๒๐๒ พร้อมติดตั้งป้ายโครงการ ๑ ป้าย	๒,๗๙๐,๐๐๐	๒,๗๙๐,๐๐๐	๒,๗๙๐,๐๐๐	๒,๗๙๐,๐๐๐	-	๑.ร้อยละ ๘๐ สัญจร ไป-มาสะดวก ปลอดภัย ๒. ร้อยละ ๘๐ ของ ประชาชนมีความพอใจ	ประชาชนได้รับ ความสะดวกรสบาย ในการสัญจร	กองช่าง
๒๘๗	ก่อสร้างถนน คสล.	เพื่อพัฒนาระบบเส้นทาง คมนาคมให้ได้มาตรฐาน	๑.จากบ้านเรณู ตำบลเรณู - บ้านพุ่มแก ตำบลพุ่มแก อำเภอนาแก ๒.ระยะทาง ๑๑,๕๘๙ เมตร กว้าง ๖ เมตร หนา ๐.๑๕ เมตร ตามแบบ ทล.-๒-๒๐๒ พร้อมติดตั้งป้ายโครงการ ๑ ป้าย	๑๐,๔๓๐,๑๐๐	๑๐,๔๓๐,๑๐๐	๑๐,๔๓๐,๑๐๐	๑๐,๔๓๐,๑๐๐	-	๑.ร้อยละ ๘๐ สัญจร ไป-มาสะดวก ปลอดภัย ๒. ร้อยละ ๘๐ ของ ประชาชนมีความพอใจ	ประชาชนได้รับ ความสะดวกรสบาย ในการสัญจร	กองช่าง
๒๘๘	ก่อสร้างถนน คสล.  ** เปลี่ยนแปลงแผนฯ ๑๑	เพื่อพัฒนาระบบเส้นทาง คมนาคมให้ได้มาตรฐาน	๑.จากบ้านนาขาม ตำบลนาขาม - บ้านโนนสะอาด ตำบลหนองย่างชั้น อำเภอเรณูนคร ๒. ขนาดผิวจราจรกว้าง ๖ เมตร ระยะทาง ๑๕๑ เมตร ไหล่ทางลูกรังกว้างข้างละ ๐.๕๐ เมตร หรือมีพื้นที่ไม่น้อยกว่า ๙๐๖ ตารางเมตร ตามแบบ ท ๑-๑๑ (คัดลอก)	๕,๔๖๓,๙๐๐	๕,๔๖๓,๙๐๐  ๖๒:๔๙๐,๐๐๐ เปลี่ยนแปลงแผนฯ	๕,๔๖๓,๙๐๐	๕,๔๖๓,๙๐๐	-	๑.ร้อยละ ๘๐ สัญจร ไป-มาสะดวก ปลอดภัย ๒. ร้อยละ ๘๐ ของ ประชาชนมีความพอใจ	ประชาชนได้รับ ความสะดวกรสบาย ในการสัญจร	กองช่าง
๒๘๙	ก่อสร้างถนนลาดยาง  ** แอสฟัลต์ติก(พื้นทาง ดินซีเมนต์ปรับปรุง คุณภาพด้วยยาง ธรรมชาติ)	เพื่อก่อสร้าง/ปรับปรุง สาธารณูปโภคพื้นฐาน ที่จำเป็นแก่ท้องถิ่น	๑. จากบ้านเรณู ตำบลเรณู - บ้านสร้างแป้น ตำบลนางาม อำเภอเรณูนคร ๒. ผิวจราจร แอสฟัลต์คอนกรีต กว้าง ๖ เมตร ระยะทาง ๑,๐๐๐ เมตร ไหล่ทาง แอสฟัลต์คอนกรีต กว้างข้างละ ๑.๐๐ เมตร ตามแบบ อบจ.นพ.	๓,๗๘๘,๐๐๐	๓,๗๘๘,๐๐๐	๓,๗๘๘,๐๐๐	๓,๗๘๘,๐๐๐	-	๑.ร้อยละ ๘๐ สัญจร ไป-มาสะดวก ปลอดภัย ๒. ร้อยละ ๘๐ ของ ประชาชนมีความพอใจ	ประชาชนได้รับ ความสะดวกรสบาย ในการสัญจร	กองช่าง
๒๙๐	ก่อสร้างถนน คสล.	เพื่อพัฒนาระบบเส้นทาง	๑.จากถนนสายแยกทางหลวงหมายเลข ๒๐๓๓	๖,๙๖๘,๗๐๐	๖,๙๖๘,๗๐๐	๖,๙๖๘,๗๐๐	๖,๙๖๘,๗๐๐	-	๑.ร้อยละ ๘๐ สัญจร	ประชาชนได้รับ	กองช่าง

๑. ยุทธศาสตร์ที่ ๔ ยุทธศาสตร์การพัฒนาด้านโครงสร้างพื้นฐาน

๑.๑ แผนงาน เคหะและชุมชน

ลำดับ ที่	โครงการ	วัตถุประสงค์	เป้าหมาย (ผลผลิตของโครงการ)	งบประมาณและที่มา					ตัวชี้วัด (KPI)	ผลที่คาดว่าจะ ได้รับ	หน่วยงาน รับผิดชอบ
				๒๕๖๑(บาท)	๒๕๖๒ (บาท)	๒๕๖๓(บาท)	๒๕๖๔ (บาท)	๒๕๖๕ (บาท)			
		คมนาคมให้ได้มาตรฐาน	(กม ที่ ๒๗+๑๕๘๗) -บ้านโนนคำ ตำบลนางาม อำเภอเรณูนคร ๒.ระยะทาง ๗,๗๔๓ เมตร กว้าง ๖ เมตร หนา ๐.๑๕ เมตร ตามแบบ ทล.-๒-๒๐๒ พร้อมติดตั้งป้ายโครงการ ๑ ป้าย						ไป-มาสะดวก ปลอดภัย ๒. ร้อยละ ๘๐ ของ ประชาชนมีความพอใจ	ความสะดวกรสบาย ในการสัญจร	
๒๙๑	ก่อสร้างถนน คสล.	เพื่อพัฒนาระบบเส้นทาง คมนาคมให้ได้มาตรฐาน	๑.จากบ้านหนองกุดแคน ตำบลพระกลางทุ่ง - บ้านนาขาม ตำบลนาขาม อำเภอเรณูนคร ๒.ระยะทาง ๔,๔๕๕ เมตร กว้าง ๖ เมตร หนา ๐.๑๕ เมตร ตามแบบ ทล.-๒-๒๐๒ พร้อมติดตั้งป้ายโครงการ ๑ ป้าย	๔,๐๐๙,๕๐๐	๔,๐๐๙,๕๐๐	๔,๐๐๙,๕๐๐	๔,๐๐๙,๕๐๐	-	๑.ร้อยละ ๘๐ สัญจร ไป-มาสะดวก ปลอดภัย ๒. ร้อยละ ๘๐ ของ ประชาชนมีความพอใจ	ประชาชนได้รับ ความสะดวกรสบาย ในการสัญจร	กองช่าง
๒๙๒	ก่อสร้างถนน คสล.  ** เปลี่ยนแปลงแผนฯ ๑.๑	เพื่อพัฒนาระบบเส้นทาง คมนาคมให้ได้มาตรฐาน	๑.จากบ้านแสนพัน ตำบลแสนพัน - บ้านนายอ ตำบลนางาม อำเภอเรณูนคร ๒. ขนาดผิวจราจรกว้าง ๖ เมตร ระยะทาง ๑๕๐ เมตร ไหล่ทางลูกรังกว้างข้างละ ๐.๕๐ เมตร หรือมีพื้นที่ไม่น้อยกว่า ๙๐๐ตารางเมตร ตามแบบ ท ๑-๐๑ (คัดลอก)	๑๑,๘๕๓,๐๐๐	๑๑,๘๕๓,๐๐๐ ๖๒:๕๐๐,๐๐๐ เปลี่ยนแปลงแผนฯ	๑๑,๘๕๓,๐๐๐	๑๑,๘๕๓,๐๐๐	-	๑.ร้อยละ ๘๐ สัญจร ไป-มาสะดวก ปลอดภัย ๒. ร้อยละ ๘๐ ของ ประชาชนมีความพอใจ	ประชาชนได้รับ ความสะดวกรสบาย ในการสัญจร	กองช่าง
๒๙๓	ก่อสร้างถนน คสล.	เพื่อพัฒนาระบบเส้นทาง คมนาคมให้ได้มาตรฐาน	๑.จากบ้านสร้างแท้ ตำบลกุดฉิม - บ้านดงบาก ตำบลโพนทอง อำเภอเรณูนคร ๒.ระยะทาง ๓,๑๑๓ เมตร กว้าง ๖ เมตร หนา ๐.๑๕ เมตร ตามแบบ ทล.-๒-๒๐๒ พร้อมติดตั้งป้ายโครงการ ๑ ป้าย	๒,๘๐๑,๗๐๐	๒,๘๐๑,๗๐๐	๒,๘๐๑,๗๐๐	๒,๘๐๑,๗๐๐	-	๑.ร้อยละ ๘๐ สัญจร ไป-มาสะดวก ปลอดภัย ๒. ร้อยละ ๘๐ ของ ประชาชนมีความพอใจ	ประชาชนได้รับ ความสะดวกรสบาย ในการสัญจร	กองช่าง
๒๙๔	ก่อสร้างถนน คสล.	เพื่อพัฒนาระบบเส้นทาง คมนาคมให้ได้มาตรฐาน	๑.จากบ้านโปร่ง ตำบลฝั่งแดง - บ้านนาคำ ตำบลน้ำก่ำ อำเภอธาตุพนม ๒.ระยะทาง ๕,๐๖๐ เมตร กว้าง ๖ เมตร หนา ๐.๑๕ เมตร ตามแบบ ทล.-๒-๒๐๒ พร้อมติดตั้งป้ายโครงการ ๑ ป้าย	๔,๕๕๔,๐๐๐	๔,๕๕๔,๐๐๐	-	-	-	๑.ร้อยละ ๘๐ สัญจร ไป-มาสะดวก ปลอดภัย ๒. ร้อยละ ๘๐ ของ ประชาชนมีความพอใจ	ประชาชนได้รับ ความสะดวกรสบาย ในการสัญจร	กองช่าง
๒๙๕	ก่อสร้างถนน คสล.	เพื่อพัฒนาระบบเส้นทาง	๑.จากบ้านปู่ฮี ตำบลพระกลางทุ่ง - บ้านหัวขี้ได้	๓,๓๗๕,๐๐๐	๓,๓๗๕,๐๐๐	๓,๓๗๕,๐๐๐	๓,๓๗๕,๐๐๐		๑.ร้อยละ ๘๐ สัญจร	ประชาชนได้รับ	กองช่าง



๑. ยุทธศาสตร์ที่ ๔ ยุทธศาสตร์การพัฒนาด้านโครงสร้างพื้นฐาน

๑.๑ แผนงาน เคหะและชุมชน

ลำดับ ที่	โครงการ	วัตถุประสงค์	เป้าหมาย (ผลผลิตของโครงการ)	งบประมาณและที่มา					ตัวชี้วัด (KPI)	ผลที่คาดว่าจะ ได้รับ	หน่วยงาน รับผิดชอบ
				๒๕๖๑(บาท)	๒๕๖๒ (บาท)	๒๕๖๓(บาท)	๒๕๖๔ (บาท)	๒๕๖๕ (บาท)			
		คมนาคมให้ได้มาตรฐาน	ตำบลหนองย่างชั้น อำเภอเรณูนคร ๒.ระยะทาง ๓,๗๕๐ เมตร กว้าง ๖ เมตร หนา ๐.๑๕ เมตร ตามแบบ ทล.-๒-๒๐๒ พร้อมติดตั้งป้ายโครงการ ๑ ป้าย						ไป-มาสะดวก ปลอดภัย ๒. ร้อยละ ๘๐ ของ ประชาชนมีความพอใจ	ความสะอาดสบาย ในการสัญจร	
๒๙๖	ก่อสร้างถนน คสล.	เพื่อพัฒนาระบบเส้นทาง คมนาคมให้ได้มาตรฐาน	๑.จากบ้านดอง ตำบลฝั่งแดง - บ้านน้ำก่ำ ตำบลน้ำก่ำ อำเภอธาตุพนม ๒.ระยะทาง ๖๙๔ เมตร กว้าง ๖ เมตร หนา ๐.๑๕ เมตร ตามแบบ ทล.-๒-๒๐๒ พร้อมติดตั้งป้ายโครงการ ๑ ป้าย	๖๒๔,๖๐๐	๖๒๔,๖๐๐	-	-	-	๑.ร้อยละ ๘๐ สัญจร ไป-มาสะดวก ปลอดภัย ๒. ร้อยละ ๘๐ ของ ประชาชนมีความพอใจ	ประชาชนได้รับ ความสะอาดสบาย ในการสัญจร	กองช่าง
๒๙๗	ก่อสร้างถนน คสล.	เพื่อพัฒนาระบบเส้นทาง คมนาคมให้ได้มาตรฐาน	๑.จากบ้านศรีนคร ตำบลแสนพัน - บ้านหนองย่างชั้น ตำบลหนองย่างชั้น อำเภอเรณูนคร ๒.ระยะทาง ๔,๖๗๕ เมตร กว้าง ๖ เมตร หนา ๐.๑๕ เมตร ตามแบบ ทล.-๒-๒๐๒ พร้อมติดตั้งป้ายโครงการ ๑ ป้าย	๔,๒๐๗,๕๐๐	๔,๒๐๗,๕๐๐	๔,๒๐๗,๕๐๐	๔,๒๐๗,๕๐๐	-	๑.ร้อยละ ๘๐ สัญจร ไป-มาสะดวก ปลอดภัย ๒. ร้อยละ ๘๐ ของ ประชาชนมีความพอใจ	ประชาชนได้รับ ความสะอาดสบาย ในการสัญจร	กองช่าง
๒๙๘	ก่อสร้างถนน คสล.	เพื่อพัฒนาระบบเส้นทาง คมนาคมให้ได้มาตรฐาน	๑.จากบ้านหมู่มื่น ตำบลดอนเตย - บ้านนาดอกไม้ อำเภออากาศอำนวย จังหวัดสกลนคร ๒.ระยะทาง ๕,๘๐๐ เมตร กว้าง ๖ เมตร หนา ๐.๑๕ เมตร ตามแบบ ทล.-๒-๒๐๒ พร้อมติดตั้งป้ายโครงการ ๑ ป้าย	๕,๒๒๐,๐๐๐	๕,๒๒๐,๐๐๐	๕,๒๒๐,๐๐๐	๕,๒๒๐,๐๐๐	-	๑.ร้อยละ ๘๐ สัญจร ไป-มาสะดวก ปลอดภัย ๒. ร้อยละ ๘๐ ของ ประชาชนมีความพอใจ	ประชาชนได้รับ ความสะอาดสบาย ในการสัญจร	กองช่าง
๒๙๙	ก่อสร้างถนน คสล.	เพื่อพัฒนาระบบเส้นทาง คมนาคมให้ได้มาตรฐาน	๑.จากบ้านนาดี ตำบลหนองซอน - บ้านนาทม(บ้านท่าแร่) ตำบลนาทม อำเภอนาทม ๒.ระยะทาง ๑,๑๐๕ เมตร กว้าง ๖ เมตร หนา ๐.๑๕ เมตร ตามแบบ ทล.-๒-๒๐๒ พร้อมติดตั้งป้ายโครงการ ๑ ป้าย	๙๙๔,๕๐๐	๙๙๔,๕๐๐	๙๙๔,๕๐๐	๙๙๔,๕๐๐	-	๑.ร้อยละ ๘๐ สัญจร ไป-มาสะดวก ปลอดภัย ๒. ร้อยละ ๘๐ ของ ประชาชนมีความพอใจ	ประชาชนได้รับ ความสะอาดสบาย ในการสัญจร	กองช่าง
๓๐๐	ก่อสร้างถนน คสล.	เพื่อพัฒนาระบบเส้นทาง คมนาคมให้ได้มาตรฐาน	๑.จากบ้านโพหนอง ตำบลโพหนอง - บ้านแพง ตำบลบ้านแพง อำเภอบ้านแพง ๒.ระยะทาง ๘,๙๙๕ เมตร กว้าง ๖ เมตร หนา ๐.๑๕ เมตร ตามแบบ ทล.-๒-๒๐๒ พร้อมติดตั้งป้ายโครงการ ๑ ป้าย	๘,๐๙๕,๕๐๐	๘,๐๙๕,๕๐๐	๘,๐๙๕,๕๐๐	๘,๐๙๕,๕๐๐	-	๑.ร้อยละ ๘๐ สัญจร ไป-มาสะดวก ปลอดภัย ๒. ร้อยละ ๘๐ ของ ประชาชนมีความพอใจ	ประชาชนได้รับ ความสะอาดสบาย ในการสัญจร	กองช่าง
๓๐๑	ก่อสร้างถนน คสล.	เพื่อพัฒนาระบบเส้นทาง	๑.จากบ้านหมู่มื่น ตำบลดอนเตย - บ้านโพธิ์ศรี ตำบลนาทม	๓,๓๖๖,๐๐๐	๓,๓๖๖,๐๐๐	๓,๓๖๖,๐๐๐	๓,๓๖๖,๐๐๐	-	๑.ร้อยละ ๘๐ สัญจร	ประชาชนได้รับ	กองช่าง

๑. ยุทธศาสตร์ที่ ๔ ยุทธศาสตร์การพัฒนาด้านโครงสร้างพื้นฐาน

๑.๑ แผนงาน เคหะและชุมชน

ลำดับ ที่	โครงการ	วัตถุประสงค์	เป้าหมาย (ผลผลิตของโครงการ)	งบประมาณและที่มา					ตัวชี้วัด (KPI)	ผลที่คาดว่าจะ ได้รับ	หน่วยงาน รับผิดชอบ
				๒๕๖๑(บาท)	๒๕๖๒ (บาท)	๒๕๖๓(บาท)	๒๕๖๔ (บาท)	๒๕๖๕ (บาท)			
		คมนาคมให้ได้มาตรฐาน	อำเภอนาทม ๒.ระยะทาง ๓,๗๔๐ เมตร กว้าง ๖ เมตร หนา ๐.๑๕ เมตร ตามแบบ ทล.-๒-๒๐๒๒ พร้อมติดตั้งป้ายโครงการ ๑ ป้าย						ไป-มาสะดวก ปลอดภัย ๒. ร้อยละ ๘๐ ของ ประชาชนมีความพอใจ	ความสะดวกรบาย ในการสัญจร	
๓๐๒	ซ่อมสร้างผิวจราจร แอสฟัลต์คอนกรีต	เพื่อพัฒนาระบบเส้นทาง คมนาคมให้ได้มาตรฐาน	๑.จากบ้านน้อยใต้ ตำบลหนองญาติ - ที่ว่าการอำเภอเมือง นครพนม อำเภอเมืองนครพนม ๒.ระยะทาง ๓,๐๐๐ เมตร กว้าง ๕ เมตร หนา ๐.๐๔ เมตร ตามแบบ ทล.-๗-๔๐๑(๒) พร้อมติดตั้งป้ายโครงการ ๑ ป้าย	๒,๐๖๒,๕๐๐	๒,๐๖๒,๕๐๐	๒,๐๖๒,๕๐๐	๒,๐๖๒,๕๐๐	-	๑.ร้อยละ ๘๐ สัญจร ไป-มาสะดวก ปลอดภัย ๒. ร้อยละ ๘๐ ของ ประชาชนมีความพอใจ	ประชาชนได้รับ ความสะดวกรบาย ในการสัญจร	กองช่าง
๓๐๓	ซ่อมสร้างผิวจราจร แอสฟัลต์คอนกรีต	เพื่อพัฒนาระบบเส้นทาง คมนาคมให้ได้มาตรฐาน	๑.จากบ้านโคกยาว ตำบลโพหนอง - บ้านน้อย ตำบลเซกา อำเภอเซกา ๒.ระยะทาง ๔,๔๗๐ เมตร กว้าง ๖ เมตร หนา ๐.๑๔ เมตร ตามแบบ ทล.-๗-๔๐๑(๒) พร้อมติดตั้งป้ายโครงการ ๑ ป้าย	๓,๓๕๒,๕๐๐	๓,๓๕๒,๕๐๐	๓,๓๕๒,๕๐๐	๓,๓๕๒,๕๐๐	-	๑.ร้อยละ ๘๐ สัญจร ไป-มาสะดวก ปลอดภัย ๒. ร้อยละ ๘๐ ของ ประชาชนมีความพอใจ	ประชาชนได้รับ ความสะดวกรบาย ในการสัญจร	กองช่าง
๓๐๔	ซ่อมสร้างผิวจราจร แอสฟัลต์คอนกรีต	เพื่อพัฒนาระบบเส้นทาง คมนาคมให้ได้มาตรฐาน	๑.จากบ้านโพหนอง ตำบลโพหนอง - บ้านแพง ตำบลบ้านแพง อำเภอบ้านแพง ๒.ระยะทาง ๖,๗๐๐ เมตร กว้าง ๖ เมตร หนา ๐.๐๔ เมตร ตามแบบ ทล.-๗-๔๐๑(๒) พร้อมติดตั้งป้ายโครงการ ๑ ป้าย	๕,๐๒๕,๐๐๐	๕,๐๒๕,๐๐๐	๕,๐๒๕,๐๐๐	๕,๐๒๕,๐๐๐	-	๑.ร้อยละ ๘๐ สัญจร ไป-มาสะดวก ปลอดภัย ๒. ร้อยละ ๘๐ ของ ประชาชนมีความพอใจ	ประชาชนได้รับ ความสะดวกรบาย ในการสัญจร	กองช่าง
๓๐๕	ซ่อมสร้างผิวจราจร แอสฟัลต์คอนกรีต	เพื่อพัฒนาระบบเส้นทาง คมนาคมให้ได้มาตรฐาน	๑.จากถนนสายแยกทางหลวงหมายเลข ๒๒ (กม ที่ ๒๖๖+๑๗๔) - บ้านโพสวรรค์ ตำบลโพสวรรค์ อำเภอโพสวรรค์ ๒.ระยะทาง ๓,๙๐๐ เมตร กว้าง ๖ เมตร หนา ๐.๐๔ เมตร ตามแบบ ทล.-๗-๔๐๑(๒) พร้อมติดตั้งป้ายโครงการ ๑ ป้าย	๒,๙๒๕,๐๐๐	๒,๙๒๕,๐๐๐	๒,๙๒๕,๐๐๐	๒,๙๒๕,๐๐๐	-	๑.ร้อยละ ๘๐ สัญจร ไป-มาสะดวก ปลอดภัย ๒. ร้อยละ ๘๐ ของ ประชาชนมีความพอใจ	ประชาชนได้รับ ความสะดวกรบาย ในการสัญจร	กองช่าง
๓๐๖	ซ่อมสร้างผิวจราจร แอสฟัลต์คอนกรีต	เพื่อพัฒนาระบบเส้นทาง คมนาคมให้ได้มาตรฐาน	๑.จากถนนสายแยกทางหลวงหมายเลข ๒๒ (กม ที่ ๒๓๘+๙๓๗) - บ้านโพสวรรค์ ตำบลโพสวรรค์ อำเภอโพสวรรค์ ๒.ระยะทาง ๓,๘๐๐ เมตร กว้าง ๖ เมตร หนา ๐.๐๔ เมตร ตามแบบ ทล.-๗-๔๐๑(๒) พร้อมติดตั้งป้ายโครงการ ๑ ป้าย	๒,๘๕๐,๐๐๐	๒,๘๕๐,๐๐๐	๒,๘๕๐,๐๐๐	๒,๘๕๐,๐๐๐	-	๑.ร้อยละ ๘๐ สัญจร ไป-มาสะดวก ปลอดภัย ๒. ร้อยละ ๘๐ ของ ประชาชนมีความพอใจ	ประชาชนได้รับ ความสะดวกรบาย ในการสัญจร	กองช่าง
๓๐๗	ซ่อมสร้างถนนแอสฟัลต์ติก คอนกรีต	เพื่อพัฒนาระบบเส้นทาง คมนาคมให้ได้มาตรฐาน	๑.จากบ้านน้อยหัวปิง ตำบลท่าอุเทน - บ้านกะเสริม ตำบลโนนตาล อำเภอท่าอุเทน	๕,๑๐๐,๐๐๐	๕,๑๐๐,๐๐๐	๕,๑๐๐,๐๐๐	๕,๑๐๐,๐๐๐	-	๑.ร้อยละ ๘๐ สัญจร ไป-มาสะดวก ปลอดภัย	ประชาชนได้รับ ความสะดวกรบาย	กองช่าง



๑. ยุทธศาสตร์ที่ ๔ ยุทธศาสตร์การพัฒนาด้านโครงสร้างพื้นฐาน

๑.๑ แผนงาน เคหะและชุมชน

ลำดับ ที่	โครงการ	วัตถุประสงค์	เป้าหมาย (ผลผลิตของโครงการ)	งบประมาณและที่มา					ตัวชี้วัด (KPI)	ผลที่คาดว่าจะ ได้รับ	หน่วยงาน รับผิดชอบ
				๒๕๖๑(บาท)	๒๕๖๒ (บาท)	๒๕๖๓(บาท)	๒๕๖๔ (บาท)	๒๕๖๕ (บาท)			
			กว้างข้างละ ๑.๐๐ เมตร								
๓๑๑	ก่อสร้างถนนลาดยาง แอสฟัลต์ติก (พื้นทางดินซีเมนต์ ปรับปรุงคุณภาพ ด้วยยางธรรมชาติ)	เพื่อก่อสร้าง/ปรับปรุง สาธารณูปโภคพื้นฐาน ที่จำเป็นแก่ท้องถิ่น	๑. จากบ้านหนองจันทร์ ตำบลท่าค้อ - บ้านดงโคก ตำบลหนองญาติ อำเภอเมืองนครพนม จังหวัดนครพนม ๒. - ช่วงที่ ๑ มิวจราจร แอสฟัลต์คอนกรีต กว้าง ๖ เมตร ระยะทาง ๒,๐๐๐ เมตร ไหล่ทางแอสฟัลต์คอนกรีต กว้างข้างละ ๑.๐๐ เมตร - ช่วงที่ ๒ มิวจราจร แอสฟัลต์คอนกรีต กว้าง ๖ เมตร ระยะทาง ๒,๐๐๐ เมตร ไหล่ทางแอสฟัลต์คอนกรีต กว้างข้างละ ๑.๐๐ เมตร - ช่วงที่ ๓ มิวจราจร แอสฟัลต์คอนกรีต กว้าง ๖ เมตร ระยะทาง ๑,๕๐๐ เมตร ไหล่ทางแอสฟัลต์คอนกรีต กว้างข้างละ ๑.๐๐ เมตร	-	-	๗,๕๗๖,๐๐๐ (๒,๐๐๐ เมตร)	๗,๕๗๖,๐๐๐ (๒,๐๐๐ เมตร)	๕,๖๘๒,๐๐๐ (๑,๕๐๐ เมตร)	๑.ร้อยละ ๘๐ สัญญา ไป-มา สะดวกปลอดภัย ๒.ร้อยละ ๘๐ ของ ประชาชน มีความพอใจ	ประชาชน มีการคมนาคม ที่สะดวก และปลอดภัย	กองช่าง
๓๑๒	ก่อสร้างถนนลาดยาง แอสฟัลต์ติก (พื้นทางดินซีเมนต์ ปรับปรุงคุณภาพ ด้วยยางธรรมชาติ)	เพื่อก่อสร้าง/ปรับปรุง สาธารณูปโภคพื้นฐาน ที่จำเป็นแก่ท้องถิ่น	๑. จากบ้านไทยสามัคคี ตำบลกุรุคุ - บ้านวังกระแจะ ตำบลบ้านผึ้ง อำเภอเมืองนครพนม จังหวัดนครพนม ๒. - ช่วงที่ ๑ มิวจราจร แอสฟัลต์คอนกรีต กว้าง ๖ เมตร ระยะทาง ๒,๕๐๐ เมตร ไหล่ทางแอสฟัลต์คอนกรีต กว้างข้างละ ๑.๐๐ เมตร - ช่วงที่ ๒ มิวจราจร แอสฟัลต์คอนกรีต กว้าง ๖ เมตร ระยะทาง ๒,๕๐๐ เมตร ไหล่ทางแอสฟัลต์คอนกรีต กว้างข้างละ ๑.๐๐ เมตร - ช่วงที่ ๓ มิวจราจร แอสฟัลต์คอนกรีต กว้าง ๖ เมตร ระยะทาง ๒,๕๐๐ เมตร ไหล่ทางแอสฟัลต์คอนกรีต กว้างข้างละ ๑.๐๐ เมตร	-	-	๙,๔๗๐,๐๐๐ (๒,๕๐๐ เมตร)	๙,๔๗๐,๐๐๐ (๒,๕๐๐ เมตร)	๙,๔๗๐,๐๐๐ (๒,๕๐๐ เมตร)	๑.ร้อยละ ๘๐ สัญญา ไป-มา สะดวกปลอดภัย ๒.ร้อยละ ๘๐ ของ ประชาชน มีความพอใจ	ประชาชน มีการคมนาคม ที่สะดวก และปลอดภัย	กองช่าง
๓๑๓	ก่อสร้างถนนลาดยาง แอสฟัลต์ติก (พื้นทางดินซีเมนต์ ปรับปรุงคุณภาพ ด้วยยางธรรมชาติ)	เพื่อก่อสร้าง/ปรับปรุง สาธารณูปโภคพื้นฐาน ที่จำเป็นแก่ท้องถิ่น	๑. จากบ้านโชคอำนวย ตำบลวังตามัว - บ้านมหาชัย ตำบลมหาชัย อำเภอปลาปาก จังหวัดนครพนม ๒. - ช่วงที่ ๑ มิวจราจร แอสฟัลต์คอนกรีต กว้าง ๖ เมตร ระยะทาง ๖๐๐ เมตร ไหล่ทางแอสฟัลต์คอนกรีต กว้างข้างละ ๑.๐๐ เมตร - ช่วงที่ ๒ มิวจราจร แอสฟัลต์คอนกรีต กว้าง ๖ เมตร	-	-	๒,๑๙๔,๖๐๐ (๖๐๐ เมตร)	๑,๘๒๘,๘๐๐ (๕๐๐ เมตร)	- -	๑.ร้อยละ ๘๐ สัญญา ไป-มา สะดวกปลอดภัย ๒.ร้อยละ ๘๐ ของ ประชาชน มีความพอใจ	ประชาชน มีการคมนาคม ที่สะดวก และปลอดภัย	กองช่าง

๑. ยุทธศาสตร์ที่ ๔ ยุทธศาสตร์การพัฒนาด้านโครงสร้างพื้นฐาน

๑.๑ แผนงาน เคหะและชุมชน

ลำดับ ที่	โครงการ	วัตถุประสงค์	เป้าหมาย (ผลผลิตของโครงการ)	งบประมาณและที่มา					ตัวชี้วัด (KPI)	ผลที่คาดว่าจะ ได้รับ	หน่วยงาน รับผิดชอบ
				๒๕๖๑(บาท)	๒๕๖๒ (บาท)	๒๕๖๓(บาท)	๒๕๖๔ (บาท)	๒๕๖๕ (บาท)			
			ระยะทาง ๕๐๐ เมตร ใหล่ทางแอสฟัลต์คอนกรีต กว้างข้างละ ๑.๐๐ เมตร								
๓๑๔	ก่อสร้างถนนลาดยางแอสฟัลต์ติก (พื้นทางดินซีเมนต์ปรับปรุงคุณภาพด้วยยางธรรมชาติ)	เพื่อก่อสร้าง/ปรับปรุงสาธารณูปโภคพื้นฐานที่จำเป็นแก่ท้องถิ่น	๑. จากบ้านหนองแขง ตำบลวังตามัว - บ้านถาวร ตำบลมหาชัย อำเภอปลาปาก จังหวัดนครพนม ๒. - ช่วงที่ ๑ มิวจราจร แอสฟัลต์คอนกรีต กว้าง ๖ เมตร ระยะทาง ๑,๕๐๐ เมตร ใหล่ทางแอสฟัลต์คอนกรีต กว้างข้างละ ๑.๐๐ เมตร - ช่วงที่ ๒ มิวจราจร แอสฟัลต์คอนกรีต กว้าง ๖ เมตร ระยะทาง ๑,๐๐๐ เมตร ใหล่ทางแอสฟัลต์คอนกรีต กว้างข้างละ ๑.๐๐ เมตร - ช่วงที่ ๓ มิวจราจร แอสฟัลต์คอนกรีต กว้าง ๖ เมตร ระยะทาง ๑,๐๐๐ เมตร ใหล่ทางแอสฟัลต์คอนกรีต กว้างข้างละ ๑.๐๐ เมตร	-	-	๕,๖๘๒,๐๐๐ (๑,๕๐๐ เมตร)	๓,๗๘๘,๐๐๐ (๑,๐๐๐ เมตร)	๓,๗๘๘,๐๐๐ (๑,๐๐๐ เมตร)	๑.ร้อยละ ๘๐ สัญจร ไป-มา สะดวกปลอดภัย ๒.ร้อยละ ๘๐ ของประชาชน มีความพอใจ	ประชาชน มีการคมนาคมที่สะดวกและปลอดภัย	กองช่าง
๓๑๕	ก่อสร้างถนนลาดยางแอสฟัลต์ติก (พื้นทางดินซีเมนต์ปรับปรุงคุณภาพด้วยยางธรรมชาติ)	เพื่อก่อสร้าง/ปรับปรุงสาธารณูปโภคพื้นฐานที่จำเป็นแก่ท้องถิ่น	๑. จากบ้านวังตามัว ตำบลวังตามัว - บ้านโคกกลาง ตำบลปลาปาก อำเภอปลาปาก จังหวัดนครพนม ๒. - ช่วงที่ ๑ มิวจราจร แอสฟัลต์คอนกรีต กว้าง ๖ เมตร ระยะทาง ๑,๖๐๐ เมตร ใหล่ทางแอสฟัลต์คอนกรีต กว้างข้างละ ๑.๐๐ เมตร - ช่วงที่ ๒ มิวจราจร แอสฟัลต์คอนกรีต กว้าง ๖ เมตร ระยะทาง ๑,๕๐๐ เมตร ใหล่ทางแอสฟัลต์คอนกรีต กว้างข้างละ ๑.๐๐ เมตร - ช่วงที่ ๓ มิวจราจร แอสฟัลต์คอนกรีต กว้าง ๖ เมตร ระยะทาง ๑,๕๐๐ เมตร ใหล่ทางแอสฟัลต์คอนกรีต กว้างข้างละ ๑.๐๐ เมตร	-	-	๕,๘๕๒,๓๐๐ (๑,๖๐๐ เมตร)	๕,๔๘๖,๕๐๐ (๑,๕๐๐ เมตร)	๕,๔๘๖,๕๐๐ (๑,๕๐๐ เมตร)	๑.ร้อยละ ๘๐ สัญจร ไป-มา สะดวกปลอดภัย ๒.ร้อยละ ๘๐ ของประชาชน มีความพอใจ	ประชาชน มีการคมนาคมที่สะดวกและปลอดภัย	กองช่าง
๓๑๖	ก่อสร้างถนนลาดยางแอสฟัลต์ติก (พื้นทางดินซีเมนต์ปรับปรุงคุณภาพด้วยยางธรรมชาติ)	เพื่อก่อสร้าง/ปรับปรุงสาธารณูปโภคพื้นฐานที่จำเป็นแก่ท้องถิ่น	๑. จากบ้านคำพอก ตำบลหนองญาติ - บ้านชะโงม ตำบลขามเฒ่า อำเภอเมืองนครพนม จังหวัดนครพนม - ช่วงที่ ๑ มิวจราจร แอสฟัลต์คอนกรีต กว้าง ๖ เมตร ระยะทาง ๘๐๐ เมตร ใหล่ทางแอสฟัลต์คอนกรีต กว้างข้างละ ๑.๐๐ เมตร - ช่วงที่ ๒ มิวจราจร แอสฟัลต์คอนกรีต กว้าง ๖ เมตร	-	-	๓,๐๓๐,๔๐๐ (๘๐๐ เมตร)	๓,๐๓๐,๔๐๐ (๘๐๐ เมตร)	๒,๖๕๑,๖๐๐ (๗๐๐ เมตร)	๑.ร้อยละ ๘๐ สัญจร ไป-มา สะดวกปลอดภัย ๒.ร้อยละ ๘๐ ของประชาชน มีความพอใจ	ประชาชน มีการคมนาคมที่สะดวกและปลอดภัย	กองช่าง

๑. ยุทธศาสตร์ที่ ๔ ยุทธศาสตร์การพัฒนาด้านโครงสร้างพื้นฐาน

๑.๑ แผนงาน เคหะและชุมชน

ลำดับ ที่	โครงการ	วัตถุประสงค์	เป้าหมาย (ผลผลิตของโครงการ)	งบประมาณและที่มา					ตัวชี้วัด (KPI)	ผลที่คาดว่าจะ ได้รับ	หน่วยงาน รับผิดชอบ
				๒๕๖๑(บาท)	๒๕๖๒ (บาท)	๒๕๖๓(บาท)	๒๕๖๔ (บาท)	๒๕๖๕ (บาท)			
			ระยะทาง ๘๐๐ เมตร ใหล่ทางแอสฟัลต์คอนกรีต กว้างข้างละ ๑.๐๐ เมตร - ช่วงที่ ๓ มิวจราจร แอสฟัลต์คอนกรีต กว้าง ๖ เมตร ระยะทาง ๗๐๐ เมตร ใหล่ทางแอสฟัลต์คอนกรีต กว้างข้างละ ๑.๐๐ เมตร								
๓๑๗	ก่อสร้างถนนลาดยางแอสฟัลต์ติก (พื้นทางดินซีเมนต์ปรับปรุงคุณภาพด้วยยางธรรมชาติ)	เพื่อก่อสร้าง/ปรับปรุงสาธารณูปโภคพื้นฐานที่จำเป็นแก่อำเภอ	๑. จากบ้านคำพอก ตำบลหนองญาติ - บ้านหนองคำ ตำบลโพธิ์ตาก อำเภอเมืองนครพนม จังหวัดนครพนม ๒. - ช่วงที่ ๑ มิวจราจร แอสฟัลต์คอนกรีต กว้าง ๖ เมตร ระยะทาง ๑,๕๐๐ เมตร ใหล่ทางแอสฟัลต์คอนกรีต กว้างข้างละ ๑.๐๐ เมตร - ช่วงที่ ๒ มิวจราจร แอสฟัลต์คอนกรีต กว้าง ๖ เมตร ระยะทาง ๑,๕๐๐ เมตร ใหล่ทางแอสฟัลต์คอนกรีต กว้างข้างละ ๑.๐๐ เมตร - ช่วงที่ ๓ มิวจราจร แอสฟัลต์คอนกรีต กว้าง ๖ เมตร ระยะทาง ๑,๕๐๐ เมตร ใหล่ทางแอสฟัลต์คอนกรีต กว้างข้างละ ๑.๐๐ เมตร	-	-	๕,๔๘๖,๕๐๐ (๑,๕๐๐ เมตร)	๕,๔๘๖,๕๐๐ (๑,๕๐๐ เมตร)	๕,๔๘๖,๕๐๐ (๑,๕๐๐ เมตร)	๑.ร้อยละ ๘๐ สัญจร ไป-มา สะดวกปลอดภัย ๒.ร้อยละ ๘๐ ของประชาชน มีความพอใจ	ประชาชน มีการคมนาคมที่สะดวกและปลอดภัย	กองช่าง
๓๑๘	ก่อสร้างถนนลาดยางแอสฟัลต์ติก (พื้นทางดินซีเมนต์ปรับปรุงคุณภาพด้วยยางธรรมชาติ)	เพื่อก่อสร้าง/ปรับปรุงสาธารณูปโภคพื้นฐานที่จำเป็นแก่อำเภอ	๑. จากบ้านนาถ่อน ตำบลนาถ่อน - บ้านดอนนางหงส์ ตำบลดอนนางหงส์ อำเภอธาตุพนม จังหวัดนครพนม ๒. - ช่วงที่ ๑ มิวจราจร แอสฟัลต์คอนกรีต กว้าง ๖ เมตร ระยะทาง ๑,๒๕๐ เมตร ใหล่ทางแอสฟัลต์คอนกรีต กว้างข้างละ ๑.๐๐ เมตร - ช่วงที่ ๒ มิวจราจร แอสฟัลต์คอนกรีต กว้าง ๖ เมตร ระยะทาง ๑,๒๐๐ เมตร ใหล่ทางแอสฟัลต์คอนกรีต กว้างข้างละ ๑.๐๐ เมตร - ช่วงที่ ๓ มิวจราจร แอสฟัลต์คอนกรีต กว้าง ๖ เมตร ระยะทาง ๑,๒๐๐ เมตร ใหล่ทางแอสฟัลต์คอนกรีต กว้างข้างละ ๑.๐๐ เมตร	-	-	๔,๗๓๕,๐๐๐ (๑,๒๕๐ เมตร)	๔,๕๔๕,๖๐๐ (๑,๒๐๐ เมตร)	๔,๕๔๕,๖๐๐ (๑,๒๐๐ เมตร)	๑.ร้อยละ ๘๐ สัญจร ไป-มา สะดวกปลอดภัย ๒.ร้อยละ ๘๐ ของประชาชน มีความพอใจ	ประชาชน มีการคมนาคมที่สะดวกและปลอดภัย	กองช่าง
๓๑๙	ก่อสร้างถนนลาดยางแอสฟัลต์ติก (พื้นทางดินซีเมนต์)	เพื่อก่อสร้าง/ปรับปรุงสาธารณูปโภคพื้นฐานที่จำเป็นแก่อำเภอ	๑. จากบ้านหนองย่างขึ้น ตำบลหนองย่างขึ้น - บ้านดงบก (หัวข้าวเหนียว)ตำบลโพธิ์ทอง อำเภอเรณูนคร จังหวัดนครพนม ๒.	-	-	๔,๑๖๖,๘๐๐ (๑,๑๐๐ เมตร)	๓,๗๘๘,๐๐๐ (๑,๐๐๐ เมตร)	๓,๗๘๘,๐๐๐ (๑,๐๐๐ เมตร)	๑.ร้อยละ ๘๐ สัญจร ไป-มา สะดวกปลอดภัย	ประชาชน มีการคมนาคมที่สะดวก	กองช่าง

๑. ยุทธศาสตร์ที่ ๔ ยุทธศาสตร์การพัฒนาด้านโครงสร้างพื้นฐาน

๑.๑ แผนงาน เคหะและชุมชน

ลำดับ ที่	โครงการ	วัตถุประสงค์	เป้าหมาย (ผลผลิตของโครงการ)	งบประมาณและที่มา					ตัวชี้วัด (KPI)	ผลที่คาดว่าจะ ได้รับ	หน่วยงาน รับผิดชอบ
				๒๕๖๑(บาท)	๒๕๖๒ (บาท)	๒๕๖๓(บาท)	๒๕๖๔ (บาท)	๒๕๖๕ (บาท)			
	ปรับปรุงคุณภาพ ด้วยยางธรรมชาติ)		- ช่วงที่ ๑ มิวจราจร แอสฟัลต์คอนกรีต กว้าง ๖ เมตร ระยะทาง ๑,๑๐๐ เมตร โหล่ทางแอสฟัลต์คอนกรีต กว้างข้างละ ๑.๐๐ เมตร - ช่วงที่ ๒ มิวจราจร แอสฟัลต์คอนกรีต กว้าง ๖ เมตร ระยะทาง ๑,๐๐๐ เมตร โหล่ทางแอสฟัลต์คอนกรีต กว้างข้างละ ๑.๐๐ เมตร - ช่วงที่ ๓ มิวจราจร แอสฟัลต์คอนกรีต กว้าง ๖ เมตร ระยะทาง ๑,๐๐๐ เมตร โหล่ทางแอสฟัลต์คอนกรีต กว้างข้างละ ๑.๐๐ เมตร						๒.ร้อยละ ๘๐ ของ ประชาชน มีความพอใจ	และปลอดภัย	
๓๒๐	ก่อสร้างถนนลาดยาง แอสฟัลต์ติก (พื้นทางดินซีเมนต์ ปรับปรุงคุณภาพ ด้วยยางธรรมชาติ)	เพื่อก่อสร้าง/ปรับปรุง สาธารณูปโภคพื้นฐาน ที่จำเป็นแก่ท้องถิ่น	๑. จากบ้านฝั่งแดง ตำบลฝั่งแดง - บ้านขอนแก่น ตำบลนาหนาด อำเภอธาตุพนม จังหวัดนครพนม ๒. - ช่วงที่ ๑ มิวจราจร แอสฟัลต์คอนกรีต กว้าง ๖ เมตร ระยะทาง ๑,๕๐๐ เมตร โหล่ทางแอสฟัลต์คอนกรีต กว้างข้างละ ๑.๐๐ เมตร - ช่วงที่ ๒ มิวจราจร แอสฟัลต์คอนกรีต กว้าง ๖ เมตร ระยะทาง ๑,๐๐๐ เมตร โหล่ทางแอสฟัลต์คอนกรีต กว้างข้างละ ๑.๐๐ เมตร - ช่วงที่ ๓ มิวจราจร แอสฟัลต์คอนกรีต กว้าง ๖ เมตร ระยะทาง ๑,๐๐๐ เมตร โหล่ทางแอสฟัลต์คอนกรีต กว้างข้างละ ๑.๐๐ เมตร	-	-	๕,๖๘๒,๐๐๐ (๑,๕๐๐ เมตร)	๓,๗๘๘,๐๐๐ (๑,๐๐๐ เมตร)	๓,๗๘๘,๐๐๐ (๑,๐๐๐ เมตร)	๑.ร้อยละ ๘๐ สัญจร ไป-มา สะดวกปลอดภัย ๒.ร้อยละ ๘๐ ของ ประชาชน มีความพอใจ	ประชาชน มีการคมนาคม ที่สะดวก และปลอดภัย	กองช่าง
๓๒๑	ก่อสร้างถนนลาดยาง แอสฟัลต์ติก (พื้นทางดินซีเมนต์ ปรับปรุงคุณภาพ ด้วยยางธรรมชาติ)	เพื่อก่อสร้าง/ปรับปรุง สาธารณูปโภคพื้นฐาน ที่จำเป็นแก่ท้องถิ่น	๑. จากบ้านดอ้ง ตำบลฝั่งแดง - บ้านน้ำก่ำ ตำบลน้ำก่ำ อำเภอธาตุพนม จังหวัดนครพนม - ช่วงที่ ๑ มิวจราจร แอสฟัลต์คอนกรีต กว้าง ๖ เมตร ระยะทาง ๕๐๐ เมตร โหล่ทางแอสฟัลต์คอนกรีต กว้างข้างละ ๑.๐๐ เมตร - ช่วงที่ ๒ มิวจราจร แอสฟัลต์คอนกรีต กว้าง ๖ เมตร ระยะทาง ๕๐๐ เมตร โหล่ทางแอสฟัลต์คอนกรีต กว้างข้างละ ๑.๐๐ เมตร	-	-	๑,๘๘๔,๐๐๐ (๕๐๐ เมตร)	๑,๘๘๔,๐๐๐ (๕๐๐ เมตร)	-	๑.ร้อยละ ๘๐ สัญจร ไป-มา สะดวกปลอดภัย ๒.ร้อยละ ๘๐ ของ ประชาชน มีความพอใจ	ประชาชน มีการคมนาคม ที่สะดวก และปลอดภัย	กองช่าง
๓๒๒	ก่อสร้างถนนลาดยาง แอสฟัลต์ติก (พื้นทางดินซีเมนต์	เพื่อก่อสร้าง/ปรับปรุง สาธารณูปโภคพื้นฐาน ที่จำเป็นแก่ท้องถิ่น	๑. จากบ้านโปร่ง ตำบลฝั่งแดง - บ้านนาหนาด ตำบลนาหนาด อำเภอธาตุพนม จังหวัดนครพนม ๒. - ช่วงที่ ๑ มิวจราจร แอสฟัลต์คอนกรีต กว้าง ๖ เมตร ระยะทาง ๕๐๐ เมตร โหล่ทางแอสฟัลต์คอนกรีต กว้างข้างละ ๑.๐๐ เมตร - ช่วงที่ ๒ มิวจราจร แอสฟัลต์คอนกรีต กว้าง ๖ เมตร ระยะทาง ๕๐๐ เมตร โหล่ทางแอสฟัลต์คอนกรีต กว้างข้างละ ๑.๐๐ เมตร	-	-	๓,๗๘๘,๐๐๐ (๑,๐๐๐ เมตร)	๓,๗๘๘,๐๐๐ (๑,๐๐๐ เมตร)	๑,๘๘๔,๐๐๐ (๕๐๐ เมตร)	๑.ร้อยละ ๘๐ สัญจร ไป-มา สะดวกปลอดภัย	ประชาชน มีการคมนาคม ที่สะดวก	กองช่าง





๑. ยุทธศาสตร์ที่ ๔ ยุทธศาสตร์การพัฒนาด้านโครงสร้างพื้นฐาน

๑.๑ แผนงาน เคหะและชุมชน

ลำดับ ที่	โครงการ	วัตถุประสงค์	เป้าหมาย (ผลผลิตของโครงการ)	งบประมาณและที่มา					ตัวชี้วัด (KPI)	ผลที่คาดว่าจะ ได้รับ	หน่วยงาน รับผิดชอบ
				๒๕๖๑(บาท)	๒๕๖๒ (บาท)	๒๕๖๓(บาท)	๒๕๖๔ (บาท)	๒๕๖๕ (บาท)			
			กว้างข้างละ ๑.๐๐ เมตร								
๓๒๕	ก่อสร้างถนนลาดยางแอสฟัลต์ติก (พื้นทางดินซีเมนต์ปรับปรุงคุณภาพด้วยยางธรรมชาติ)	เพื่อก่อสร้าง/ปรับปรุงสาธารณูปโภคพื้นฐานที่จำเป็นแก่ท้องถิ่น	๑. จากบ้านหนองหอยใหญ่ ตำบลพุ่มแก-วัดสร้างพระอินทร์ ตำบลพุ่มแก อำเภอนาแก จังหวัดนครพนม ๒. - ช่วงที่ ๑ มิวจราจร แอสฟัลต์คอนกรีต กว้าง ๖ เมตร ระยะทาง ๔,๐๐๐ เมตร ไหล่ทางแอสฟัลต์คอนกรีต กว้างข้างละ ๑.๐๐ เมตร - ช่วงที่ ๒ มิวจราจร แอสฟัลต์คอนกรีต กว้าง ๖ เมตร ระยะทาง ๔,๐๐๐ เมตร ไหล่ทางแอสฟัลต์คอนกรีต กว้างข้างละ ๑.๐๐ เมตร - ช่วงที่ ๓ มิวจราจร แอสฟัลต์คอนกรีต กว้าง ๖ เมตร ระยะทาง ๓,๓๐๐ เมตร ไหล่ทางแอสฟัลต์คอนกรีต กว้างข้างละ ๑.๐๐ เมตร	-	-	๑๕,๑๕๒,๐๐๐ (๔,๐๐๐ เมตร)	๑๕,๑๕๒,๐๐๐ (๔,๐๐๐ เมตร)	๑๒,๕๐๐,๔๐๐ (๓,๓๐๐ เมตร)	๑.ร้อยละ ๘๐ สัญจร ไป-มา สะดวกปลอดภัย ๒.ร้อยละ ๘๐ ของประชาชน มีความพอใจ	ประชาชน มีการคมนาคมที่สะดวกและปลอดภัย	กองช่าง
๓๒๖	ก่อสร้างถนนลาดยางแอสฟัลต์ติก (พื้นทางดินซีเมนต์ปรับปรุงคุณภาพด้วยยางธรรมชาติ)	เพื่อก่อสร้าง/ปรับปรุงสาธารณูปโภคพื้นฐานที่จำเป็นแก่ท้องถิ่น	๑. จากบ้านแสงสว่าง ตำบลพิมาน - บ้านนาคู่ ตำบลนาคู่ อำเภอนาแก จังหวัดนครพนม ๒. - ช่วงที่ ๑ มิวจราจร แอสฟัลต์คอนกรีต กว้าง ๖ เมตร ระยะทาง ๑,๕๐๐ เมตร ไหล่ทางแอสฟัลต์คอนกรีต กว้างข้างละ ๑.๐๐ เมตร - ช่วงที่ ๒ มิวจราจร แอสฟัลต์คอนกรีต กว้าง ๖ เมตร ระยะทาง ๑,๕๐๐ เมตร ไหล่ทางแอสฟัลต์คอนกรีต กว้างข้างละ ๑.๐๐ เมตร - ช่วงที่ ๓ มิวจราจร แอสฟัลต์คอนกรีต กว้าง ๖ เมตร ระยะทาง ๑,๑๐๐ เมตร ไหล่ทางแอสฟัลต์คอนกรีต กว้างข้างละ ๑.๐๐ เมตร	-	-	๕,๖๘๒,๐๐๐ (๑,๕๐๐ เมตร)	๕,๖๘๒,๐๐๐ (๑,๕๐๐ เมตร)	๔,๑๖๖,๘๐๐ (๑,๑๐๐ เมตร)	๑.ร้อยละ ๘๐ สัญจร ไป-มา สะดวกปลอดภัย ๒.ร้อยละ ๘๐ ของประชาชน มีความพอใจ	ประชาชน มีการคมนาคมที่สะดวกและปลอดภัย	กองช่าง
๓๒๗	ก่อสร้างถนนลาดยางแอสฟัลต์ติก (พื้นทางดินซีเมนต์ปรับปรุงคุณภาพด้วยยางธรรมชาติ)	เพื่อก่อสร้าง/ปรับปรุงสาธารณูปโภคพื้นฐานที่จำเป็นแก่ท้องถิ่น	๑. จากบ้านพระของ ตำบลพระของ - บ้านนาคู่ ตำบลนาคู่ ตำบลนาคู่ อำเภอนาแก จังหวัดนครพนม ๒. - ช่วงที่ ๑ มิวจราจร แอสฟัลต์คอนกรีต กว้าง ๖ เมตร ระยะทาง ๕๐๐ เมตร ไหล่ทางแอสฟัลต์คอนกรีต กว้างข้างละ ๑.๐๐ เมตร - ช่วงที่ ๒ มิวจราจร แอสฟัลต์คอนกรีต กว้าง ๖ เมตร	-	-	๑,๘๘๔,๐๐๐ (๕๐๐ เมตร)	๑,๘๘๔,๐๐๐ (๕๐๐ เมตร)	๑,๘๘๔,๐๐๐ (๕๐๐ เมตร)	๑.ร้อยละ ๘๐ สัญจร ไป-มา สะดวกปลอดภัย ๒.ร้อยละ ๘๐ ของประชาชน มีความพอใจ	ประชาชน มีการคมนาคมที่สะดวกและปลอดภัย	กองช่าง

๑. ยุทธศาสตร์ที่ ๔ ยุทธศาสตร์การพัฒนาด้านโครงสร้างพื้นฐาน

๑.๑ แผนงาน เคหะและชุมชน

ลำดับ ที่	โครงการ	วัตถุประสงค์	เป้าหมาย (ผลผลิตของโครงการ)	งบประมาณและที่มา					ตัวชี้วัด (KPI)	ผลที่คาดว่าจะ ได้รับ	หน่วยงาน รับผิดชอบ
				๒๕๖๑(บาท)	๒๕๖๒ (บาท)	๒๕๖๓(บาท)	๒๕๖๔ (บาท)	๒๕๖๕ (บาท)			
			ระยะทาง ๕๐๐ เมตร ใหล่ทางแอสฟัลต์คอนกรีต กว้างข้างละ ๑.๐๐ เมตร - ช่วงที่ ๓ มิวจราจร แอสฟัลต์คอนกรีต กว้าง ๖ เมตร ระยะทาง ๕๐๐ เมตร ใหล่ทางแอสฟัลต์คอนกรีต กว้างข้างละ ๑.๐๐ เมตร								
๓๒๘	ก่อสร้างถนนลาดยาง แอสฟัลต์ติก (พื้นทางดินซีเมนต์ ปรับปรุงคุณภาพ ด้วยยางธรรมชาติ)	เพื่อก่อสร้าง/ปรับปรุง สาธารณูปโภคพื้นฐาน ที่จำเป็นแก่ท้องถิ่น	๑. จากบ้านพระของ ตำบลพระของ - บ้านนามน ตำบลนาเลียง อำเภอนาแก จังหวัดนครพนม ๒. - ช่วงที่ ๑ มิวจราจร แอสฟัลต์คอนกรีต กว้าง ๖ เมตร ระยะทาง ๑,๕๐๐ เมตร ใหล่ทางแอสฟัลต์คอนกรีต กว้างข้างละ ๑.๐๐ เมตร - ช่วงที่ ๒ มิวจราจร แอสฟัลต์คอนกรีต กว้าง ๖ เมตร ระยะทาง ๑,๕๐๐ เมตร ใหล่ทางแอสฟัลต์คอนกรีต กว้างข้างละ ๑.๐๐ เมตร - ช่วงที่ ๓ มิวจราจร แอสฟัลต์คอนกรีต กว้าง ๖ เมตร ระยะทาง ๑,๕๐๐ เมตร ใหล่ทางแอสฟัลต์คอนกรีต กว้างข้างละ ๑.๐๐ เมตร	-	-	๕,๖๘๒,๐๐๐ (๑,๕๐๐ เมตร)	๕,๖๘๒,๐๐๐ (๑,๕๐๐ เมตร)	๕,๖๘๒,๐๐๐ (๑,๕๐๐ เมตร)	๑.ร้อยละ ๘๐ สัญจร ไป-มา สะดวกปลอดภัย ๒.ร้อยละ ๘๐ ของ ประชาชน มีความพอใจ	ประชาชน มีการคมนาคม ที่สะดวก และปลอดภัย	กองช่าง
๓๒๙	ก่อสร้างถนนลาดยาง แอสฟัลต์ติก (พื้นทางดินซีเมนต์ ปรับปรุงคุณภาพ ด้วยยางธรรมชาติ)	เพื่อก่อสร้าง/ปรับปรุง สาธารณูปโภคพื้นฐาน ที่จำเป็นแก่ท้องถิ่น	๑.จากบ้านนาอินทะ ตำบลนาคู อำเภอนาแก - บ้านหนองนางต่อน ตำบลวังยาง อำเภอวังยาง จังหวัดนครพนม ๒. - ช่วงที่ ๑ มิวจราจร แอสฟัลต์คอนกรีต กว้าง ๖ เมตร ระยะทาง ๔,๐๐๐ เมตร ใหล่ทางแอสฟัลต์คอนกรีต กว้างข้างละ ๑.๐๐ เมตร - ช่วงที่ ๒ มิวจราจร แอสฟัลต์คอนกรีต กว้าง ๖ เมตร ระยะทาง ๔,๐๐๐ เมตร ใหล่ทางแอสฟัลต์คอนกรีต กว้างข้างละ ๑.๐๐ เมตร - ช่วงที่ ๓ มิวจราจร แอสฟัลต์คอนกรีต กว้าง ๖ เมตร ระยะทาง ๓,๐๐๐ เมตร ใหล่ทางแอสฟัลต์คอนกรีต กว้างข้างละ ๑.๐๐ เมตร	-	-	๑๔,๖๓๐,๘๐๐ (๔,๐๐๐ เมตร)	๑๔,๖๓๐,๘๐๐ (๔,๐๐๐ เมตร)	๑๐,๙๗๓,๑๐๐ (๓,๐๐๐ เมตร)	๑.ร้อยละ ๘๐ สัญจร ไป-มา สะดวกปลอดภัย ๒.ร้อยละ ๘๐ ของ ประชาชน มีความพอใจ	ประชาชน มีการคมนาคม ที่สะดวก และปลอดภัย	กองช่าง
๓๓๐	ก่อสร้างถนนลาดยาง แอสฟัลต์ติก (พื้นทางดินซีเมนต์)	เพื่อก่อสร้าง/ปรับปรุง สาธารณูปโภคพื้นฐาน ที่จำเป็นแก่ท้องถิ่น	๑.จากบ้านหนองสังข์ ตำบลหนองสังข์ - บ้านทางหลวง ตำบลบ้านแก้ง อำเภอนาแก จังหวัดนครพนม ๒.	-	-	๑,๘๙๔,๐๐๐ (๕๐๐ เมตร)	๑,๘๙๔,๐๐๐ (๕๐๐ เมตร)	๑,๑๓๖,๔๐๐ (๓๐๐ เมตร)	๑.ร้อยละ ๘๐ สัญจร ไป-มา สะดวกปลอดภัย	ประชาชน มีการคมนาคม ที่สะดวก	กองช่าง

๑. ยุทธศาสตร์ที่ ๔ ยุทธศาสตร์การพัฒนาด้านโครงสร้างพื้นฐาน

๑.๑ แผนงาน เคหะและชุมชน

ลำดับ ที่	โครงการ	วัตถุประสงค์	เป้าหมาย (ผลผลิตของโครงการ)	งบประมาณและที่มา					ตัวชี้วัด (KPI)	ผลที่คาดว่าจะ ได้รับ	หน่วยงาน รับผิดชอบ
				๒๕๖๑(บาท)	๒๕๖๒ (บาท)	๒๕๖๓(บาท)	๒๕๖๔ (บาท)	๒๕๖๕ (บาท)			
	ปรับปรุงคุณภาพ ด้วยยางธรรมชาติ)		- ช่วงที่ ๑ มิวจราจร แอสฟัลต์คอนกรีต กว้าง ๖ เมตร ระยะทาง ๕๐๐ เมตร ไหล่ทางแอสฟัลต์คอนกรีต กว้างข้างละ ๑.๐๐ เมตร - ช่วงที่ ๒ มิวจราจร แอสฟัลต์คอนกรีต กว้าง ๖ เมตร ระยะทาง ๕๐๐ เมตร ไหล่ทางแอสฟัลต์คอนกรีต กว้างข้างละ ๑.๐๐ เมตร - ช่วงที่ ๓ มิวจราจร แอสฟัลต์คอนกรีต กว้าง ๖ เมตร ระยะทาง ๓๐๐ เมตร ไหล่ทางแอสฟัลต์คอนกรีต กว้างข้างละ ๑.๐๐ เมตร						๒.ร้อยละ ๘๐ ของ ประชาชน มีความพอใจ	และปลอดภัย	
๓๓๑	ก่อสร้างถนนลาดยาง แอสฟัลต์ติก (พื้นทางดินซีเมนต์ ปรับปรุงคุณภาพ ด้วยยางธรรมชาติ)	เพื่อก่อสร้าง/ปรับปรุง สาธารณูปโภคพื้นฐาน ที่จำเป็นแก่ท้องถิ่น	๑.จากบ้านก้านเหลือง ตำบลก้านเหลือง - บ้านส้มป่อย ตำบลหนองสังข์ อำเภอนาแก จังหวัดนครพนม ๒. - ช่วงที่ ๑ มิวจราจร แอสฟัลต์คอนกรีต กว้าง ๖ เมตร ระยะทาง ๖๐๐ เมตร ไหล่ทางแอสฟัลต์คอนกรีต กว้างข้างละ ๑.๐๐ เมตร - ช่วงที่ ๒ มิวจราจร แอสฟัลต์คอนกรีต กว้าง ๖ เมตร ระยะทาง ๕๐๐ เมตร ไหล่ทางแอสฟัลต์คอนกรีต กว้างข้างละ ๑.๐๐ เมตร - ช่วงที่ ๓ มิวจราจร แอสฟัลต์คอนกรีต กว้าง ๖ เมตร ระยะทาง ๕๐๐ เมตร ไหล่ทางแอสฟัลต์คอนกรีต กว้างข้างละ ๑.๐๐ เมตร	-	-	๒,๒๗๒,๘๐๐ (๖๐๐ เมตร)	๑,๘๙๔,๐๐๐ (๕๐๐ เมตร)	๑,๘๙๔,๐๐๐ (๕๐๐ เมตร)	๑.ร้อยละ ๘๐ สัญญาฯ ไป-มา สะดวกปลอดภัย ๒.ร้อยละ ๘๐ ของ ประชาชน มีความพอใจ	ประชาชน มีการคมนาคม ที่สะดวก และปลอดภัย	กองช่าง
๓๓๒	ก่อสร้างถนนลาดยาง แอสฟัลต์ติก (พื้นทางดินซีเมนต์ ปรับปรุงคุณภาพ ด้วยยางธรรมชาติ)	เพื่อก่อสร้าง/ปรับปรุง สาธารณูปโภคพื้นฐาน ที่จำเป็นแก่ท้องถิ่น	๑.จากบ้านหนองสังข์ ตำบลหนองสังข์ อำเภอนาแก - บ้านหัวภูธร ตำบลวังยาง อำเภอวังยาง จังหวัดนครพนม ๒. - ช่วงที่ ๑ มิวจราจร แอสฟัลต์คอนกรีต กว้าง ๖ เมตร ระยะทาง ๗๐๐ เมตร ไหล่ทางแอสฟัลต์คอนกรีต กว้างข้างละ ๑.๐๐ เมตร	-	-	๒,๕๖๐,๓๐๐ (๗๐๐ เมตร)	-	-	๑.ร้อยละ ๘๐ สัญญาฯ ไป-มา สะดวกปลอดภัย ๒.ร้อยละ ๘๐ ของ ประชาชน มีความพอใจ	ประชาชน มีการคมนาคม ที่สะดวก และปลอดภัย	กองช่าง
๓๓๓	ก่อสร้างถนนลาดยาง แอสฟัลต์ติก (พื้นทางดินซีเมนต์	เพื่อก่อสร้าง/ปรับปรุง สาธารณูปโภคพื้นฐาน ที่จำเป็นแก่ท้องถิ่น	๑.จากบ้านดอนแดง ตำบลท่าบ่อสงคราม - บ้านดงหนองบัว ตำบลบ้านเช่า อำเภอกศรีสงคราม จังหวัดนครพนม ๒.	-	-	๑๐,๙๗๓,๑๐๐ (๓,๐๐๐ เมตร)	๗,๓๑๕,๔๐๐ (๒,๐๐๐ เมตร)	๗,๓๑๕,๔๐๐ (๒,๐๐๐ เมตร)	๑.ร้อยละ ๘๐ สัญญาฯ ไป-มา สะดวกปลอดภัย	ประชาชน มีการคมนาคม ที่สะดวก	กองช่าง

๑. ยุทธศาสตร์ที่ ๔ ยุทธศาสตร์การพัฒนาด้านโครงสร้างพื้นฐาน

๑.๑ แผนงาน เคหะและชุมชน

ลำดับ ที่	โครงการ	วัตถุประสงค์	เป้าหมาย (ผลผลิตของโครงการ)	งบประมาณและที่มา					ตัวชี้วัด (KPI)	ผลที่คาดว่าจะ ได้รับ	หน่วยงาน รับผิดชอบ
				๒๕๖๑(บาท)	๒๕๖๒ (บาท)	๒๕๖๓(บาท)	๒๕๖๔ (บาท)	๒๕๖๕ (บาท)			
	ปรับปรุงคุณภาพ ด้วยยางธรรมชาติ)		- ช่วงที่ ๑ มิวงจจร แอสฟัลต์คอนกรีต กว้าง ๖ เมตร ระยะทาง ๓,๐๐๐ เมตร ไหล่ทางแอสฟัลต์คอนกรีต กว้างข้างละ ๑.๐๐ เมตร - ช่วงที่ ๒ มิวงจจร แอสฟัลต์คอนกรีต กว้าง ๖ เมตร ระยะทาง ๒,๐๐๐ เมตร ไหล่ทางแอสฟัลต์คอนกรีต กว้างข้างละ ๑.๐๐ เมตร - ช่วงที่ ๓ มิวงจจร แอสฟัลต์คอนกรีต กว้าง ๖ เมตร ระยะทาง ๒,๐๐๐ เมตร ไหล่ทางแอสฟัลต์คอนกรีต กว้างข้างละ ๑.๐๐ เมตร						๒.ร้อยละ ๘๐ ของ ประชาชน มีความพอใจ	และปลอดภัย	
๓๓๓๔	ก่อสร้างถนนลาดยาง แอสฟัลต์ติก (พื้นทางดินซีเมนต์ ปรับปรุงคุณภาพ ด้วยยางธรรมชาติ)	เพื่อก่อสร้าง/ปรับปรุง สาธารณูปโภคพื้นฐาน ที่จำเป็นแก่ท้องถิ่น	๑.จากบ้านหนองบัวท้าว ตำบลศรีสงคราม - บ้านโพนงาม ตำบลนาคำ อำเภอศรีสงคราม จังหวัดนครพนม ๒. - ช่วงที่ ๑ มิวงจจร แอสฟัลต์คอนกรีต กว้าง ๖ เมตร ระยะทาง ๕๐๐ เมตร ไหล่ทางแอสฟัลต์คอนกรีต กว้างข้างละ ๑.๐๐ เมตร - ช่วงที่ ๒ มิวงจจร แอสฟัลต์คอนกรีต กว้าง ๖ เมตร ระยะทาง ๕๐๐ เมตร ไหล่ทางแอสฟัลต์คอนกรีต กว้างข้างละ ๑.๐๐ เมตร	-	-	๑,๘๙๔,๐๐๐ (๕๐๐ เมตร)	๑,๘๙๔,๐๐๐ (๕๐๐ เมตร)	-	๑.ร้อยละ ๘๐ สัญจร ไป-มา สะดวกปลอดภัย ๒.ร้อยละ ๘๐ ของ ประชาชน มีความพอใจ	ประชาชน มีการคมนาคม ที่สะดวก และปลอดภัย	กองช่าง
๓๓๓๕	ก่อสร้างถนนลาดยาง แอสฟัลต์ติก (พื้นทางดินซีเมนต์ ปรับปรุงคุณภาพ ด้วยยางธรรมชาติ)	เพื่อก่อสร้าง/ปรับปรุง สาธารณูปโภคพื้นฐาน ที่จำเป็นแก่ท้องถิ่น	๑.จากบ้านนาคอย ตำบลนาเตือ อำเภอศรีสงคราม - บ้านจิว ตำบลบ้านค้อ อำเภอโพนสวรรค์ จังหวัดนครพนม - ช่วงที่ ๑ มิวงจจร แอสฟัลต์คอนกรีต กว้าง ๖ เมตร ระยะทาง ๑,๐๐๐ เมตร ไหล่ทางแอสฟัลต์คอนกรีต กว้างข้างละ ๑.๐๐ เมตร - ช่วงที่ ๒ มิวงจจร แอสฟัลต์คอนกรีต กว้าง ๖ เมตร ระยะทาง ๘๐๐ เมตร ไหล่ทางแอสฟัลต์คอนกรีต กว้างข้างละ ๑.๐๐ เมตร - ช่วงที่ ๓ มิวงจจร แอสฟัลต์คอนกรีต กว้าง ๖ เมตร ระยะทาง ๕๐๐ เมตร ไหล่ทางแอสฟัลต์คอนกรีต กว้างข้างละ ๑.๐๐ เมตร	-	-	๓,๖๕๗,๗๐๐ (๑,๐๐๐ เมตร)	๒,๙๒๖,๑๐๐ (๘๐๐ เมตร)	๑,๘๒๘,๘๐๐ (๕๐๐ เมตร)	๑.ร้อยละ ๘๐ สัญจร ไป-มา สะดวกปลอดภัย ๒.ร้อยละ ๘๐ ของ ประชาชน มีความพอใจ	ประชาชน มีการคมนาคม ที่สะดวก และปลอดภัย	กองช่าง
๓๓๓๖	ก่อสร้างถนนลาดยาง แอสฟัลต์ติก (พื้นทางดินซีเมนต์	เพื่อก่อสร้าง/ปรับปรุง สาธารณูปโภคพื้นฐาน ที่จำเป็นแก่ท้องถิ่น	๑.จากบ้านหนองผือ ตำบลบ้านเอื้อง อำเภอศรีสงคราม - บ้านสร้างแก้ว ตำบลบ้านค้อ อำเภอโพนสวรรค์ จังหวัดนครพนม ๒.	-	-	๗,๓๑๕,๔๐๐ (๒,๐๐๐ เมตร)	๗,๓๑๕,๔๐๐ (๒,๐๐๐ เมตร)	๓,๖๕๗,๗๐๐ (๑,๐๐๐ เมตร)	๑.ร้อยละ ๘๐ สัญจร ไป-มา สะดวกปลอดภัย	ประชาชน มีการคมนาคม ที่สะดวก	กองช่าง



๑. ยุทธศาสตร์ที่ ๔ ยุทธศาสตร์การพัฒนาด้านโครงสร้างพื้นฐาน

๑.๑ แผนงาน เคหะและชุมชน

ลำดับ ที่	โครงการ	วัตถุประสงค์	เป้าหมาย (ผลผลิตของโครงการ)	งบประมาณและที่มา					ตัวชี้วัด (KPI)	ผลที่คาดว่าจะ ได้รับ	หน่วยงาน รับผิดชอบ
				๒๕๖๑(บาท)	๒๕๖๒ (บาท)	๒๕๖๓(บาท)	๒๕๖๔ (บาท)	๒๕๖๕ (บาท)			
			กว้างข้างละ ๑.๐๐ เมตร								
๓๓๙	ก่อสร้างถนนลาดยาง แอสฟัลต์ติก (พื้นทางดินซีเมนต์ ปรับปรุงคุณภาพ ด้วยยางธรรมชาติ)	เพื่อก่อสร้าง/ปรับปรุง สาธารณูปโภคพื้นฐาน ที่จำเป็นแก่ท้องถิ่น	๑.จากบ้านภูกระแต ตำบลนาคำ อำเภอศรีสงคราม - บ้านอ้อ ตำบลนาขมิ้น อำเภอโพนสวรรค์ จังหวัดนครพนม ๒. - ช่วงที่ ๑ มิวจราจร แอสฟัลต์คอนกรีต กว้าง ๖ เมตร ระยะทาง ๓,๐๐๐ เมตร ไหล่ทางแอสฟัลต์คอนกรีต กว้างข้างละ ๑.๐๐ เมตร - ช่วงที่ ๒ มิวจราจร แอสฟัลต์คอนกรีต กว้าง ๖ เมตร ระยะทาง ๓,๐๐๐ เมตร ไหล่ทางแอสฟัลต์คอนกรีต กว้างข้างละ ๑.๐๐ เมตร - ช่วงที่ ๓ มิวจราจร แอสฟัลต์คอนกรีต กว้าง ๖ เมตร ระยะทาง ๒,๕๐๐ เมตร ไหล่ทางแอสฟัลต์คอนกรีต กว้างข้างละ ๑.๐๐ เมตร	-	-	๑๐,๙๗๓,๑๐๐ (๓,๐๐๐ เมตร)	๑๐,๙๗๓,๑๐๐ (๓,๐๐๐ เมตร)	๙,๑๔๔,๒๐๐ (๒,๕๐๐ เมตร)	๑.ร้อยละ ๘๐ สัญญา ไป-มา สะดวกปลอดภัย ๒.ร้อยละ ๘๐ ของ ประชาชน มีความพอใจ	ประชาชน มีการคมนาคม ที่สะดวก และปลอดภัย	กองช่าง
๓๔๐	ก่อสร้างถนนลาดยาง แอสฟัลต์ติก (พื้นทางดินซีเมนต์ ปรับปรุงคุณภาพ ด้วยยางธรรมชาติ)	เพื่อก่อสร้าง/ปรับปรุง สาธารณูปโภคพื้นฐาน ที่จำเป็นแก่ท้องถิ่น	๑.จากบ้านพะทาย ตำบลพะทาย - บ้านหาดทรายเพ ตำบลหนองเทา อำเภอท่าอุเทน จังหวัดนครพนม ๒. - ช่วงที่ ๑ มิวจราจร แอสฟัลต์คอนกรีต กว้าง ๖ เมตร ระยะทาง ๒,๐๐๐ เมตร ไหล่ทางแอสฟัลต์คอนกรีต กว้างข้างละ ๑.๐๐ เมตร - ช่วงที่ ๒ มิวจราจร แอสฟัลต์คอนกรีต กว้าง ๖ เมตร ระยะทาง ๒,๐๐๐ เมตร ไหล่ทางแอสฟัลต์คอนกรีต กว้างข้างละ ๑.๐๐ เมตร - ช่วงที่ ๓ มิวจราจร แอสฟัลต์คอนกรีต กว้าง ๖ เมตร ระยะทาง ๑,๐๐๐ เมตร ไหล่ทางแอสฟัลต์คอนกรีต กว้างข้างละ ๑.๐๐ เมตร	-	-	๗,๓๑๕,๔๐๐ (๒,๐๐๐ เมตร)	๗,๓๑๕,๔๐๐ (๒,๐๐๐ เมตร)	๓,๖๕๗,๗๐๐ (๑,๐๐๐ เมตร)	๑.ร้อยละ ๘๐ สัญญา ไป-มา สะดวกปลอดภัย ๒.ร้อยละ ๘๐ ของ ประชาชน มีความพอใจ	ประชาชน มีการคมนาคม ที่สะดวก และปลอดภัย	กองช่าง
๓๔๑	ก่อสร้างถนนลาดยาง แอสฟัลต์ติก (พื้นทางดินซีเมนต์ ปรับปรุงคุณภาพ ด้วยยางธรรมชาติ)	เพื่อก่อสร้าง/ปรับปรุง สาธารณูปโภคพื้นฐาน ที่จำเป็นแก่ท้องถิ่น	๑.จากบ้านพะทาย ตำบลพะทาย - บ้านเหล่าสวนกล้วย ตำบลหนองเทา อำเภอท่าอุเทน จังหวัดนครพนม ๒. - ช่วงที่ ๑ มิวจราจร แอสฟัลต์คอนกรีต กว้าง ๖ เมตร ระยะทาง ๒,๐๐๐ เมตร ไหล่ทางแอสฟัลต์คอนกรีต กว้างข้างละ ๑.๐๐ เมตร - ช่วงที่ ๒ มิวจราจร แอสฟัลต์คอนกรีต กว้าง ๖ เมตร ระยะทาง ๒,๐๐๐ เมตร ไหล่ทางแอสฟัลต์คอนกรีต กว้างข้างละ ๑.๐๐ เมตร	-	-	๗,๕๗๖,๐๐๐ (๒,๐๐๐ เมตร)	๗,๕๗๖,๐๐๐ (๒,๐๐๐ เมตร)	๗,๕๗๖,๐๐๐ (๒,๐๐๐ เมตร)	๑.ร้อยละ ๘๐ สัญญา ไป-มา สะดวกปลอดภัย ๒.ร้อยละ ๘๐ ของ ประชาชน มีความพอใจ	ประชาชน มีการคมนาคม ที่สะดวก และปลอดภัย	กองช่าง
			ระยะทาง ๒,๐๐๐ เมตร ไหล่ทางแอสฟัลต์คอนกรีต กว้างข้างละ ๑.๐๐ เมตร - ช่วงที่ ๒ มิวจราจร แอสฟัลต์คอนกรีต กว้าง ๖ เมตร						ประชาชน มีความพอใจ		

๑. ยุทธศาสตร์ที่ ๔ ยุทธศาสตร์การพัฒนาด้านโครงสร้างพื้นฐาน

๑.๑ แผนงาน เคหะและชุมชน

ลำดับ ที่	โครงการ	วัตถุประสงค์	เป้าหมาย (ผลผลิตของโครงการ)	งบประมาณและที่มา					ตัวชี้วัด (KPI)	ผลที่คาดว่าจะ ได้รับ	หน่วยงาน รับผิดชอบ
				๒๕๖๑(บาท)	๒๕๖๒ (บาท)	๒๕๖๓(บาท)	๒๕๖๔ (บาท)	๒๕๖๕ (บาท)			
			ระยะทาง ๒,๐๐๐ เมตร ใหล่ทางแอสฟัลต์คอนกรีต กว้างข้างละ ๑.๐๐ เมตร - ช่วงที่ ๓ มิวจราจร แอสฟัลต์คอนกรีต กว้าง ๖ เมตร ระยะทาง ๒,๐๐๐ เมตร ใหล่ทางแอสฟัลต์คอนกรีต กว้างข้างละ ๑.๐๐ เมตร								
๓๔๒	ก่อสร้างถนนลาดยางแอสฟัลต์ติก (พื้นทางดินซีเมนต์ปรับปรุงคุณภาพด้วยยางธรรมชาติ)	เพื่อก่อสร้าง/ปรับปรุงสาธารณูปโภคพื้นฐานที่จำเป็นแก่อำเภอ	๑.จากบ้านดง ตำบลพนอม - บ้านวังโพธิ์ ตำบลไชยบุรี อำเภอกำแพงแสน จังหวัดนครพนม ๒. - ช่วงที่ ๑ มิวจราจร แอสฟัลต์คอนกรีต กว้าง ๖ เมตร ระยะทาง ๑,๕๐๐ เมตร ใหล่ทางแอสฟัลต์คอนกรีต กว้างข้างละ ๑.๐๐ เมตร - ช่วงที่ ๒ มิวจราจร แอสฟัลต์คอนกรีต กว้าง ๖ เมตร ระยะทาง ๑,๕๐๐ เมตร ใหล่ทางแอสฟัลต์คอนกรีต กว้างข้างละ ๑.๐๐ เมตร - ช่วงที่ ๓ มิวจราจร แอสฟัลต์คอนกรีต กว้าง ๖ เมตร ระยะทาง ๑,๐๐๐ เมตร ใหล่ทางแอสฟัลต์คอนกรีต กว้างข้างละ ๑.๐๐ เมตร	-	-	๕,๖๘๒,๐๐๐ (๑,๕๐๐ เมตร)	๕,๖๘๒,๐๐๐ (๑,๕๐๐ เมตร)	๓,๗๘๘,๐๐๐ (๑,๐๐๐ เมตร)	๑.ร้อยละ ๘๐ สัญจร ไป-มา สะดวกปลอดภัย ๒.ร้อยละ ๘๐ ของประชาชน มีความพอใจ	ประชาชน มีการคมนาคมที่สะดวกและปลอดภัย	กองช่าง
๓๔๓	ก่อสร้างถนนลาดยางแอสฟัลต์ติก (พื้นทางดินซีเมนต์ปรับปรุงคุณภาพด้วยยางธรรมชาติ)	เพื่อก่อสร้าง/ปรับปรุงสาธารณูปโภคพื้นฐานที่จำเป็นแก่อำเภอ	๑.จากบ้านดง ตำบลปากน้ำ ตำบลไชยบุรี - บ้านดอนตั่ว ตำบลท่าจำปา อำเภอกำแพงแสน จังหวัดนครพนม ๒. - ช่วงที่ ๑ มิวจราจร แอสฟัลต์คอนกรีต กว้าง ๖ เมตร ระยะทาง ๒,๐๐๐ เมตร ใหล่ทางแอสฟัลต์คอนกรีต กว้างข้างละ ๑.๐๐ เมตร - ช่วงที่ ๒ มิวจราจร แอสฟัลต์คอนกรีต กว้าง ๖ เมตร ระยะทาง ๑,๕๐๐ เมตร ใหล่ทางแอสฟัลต์คอนกรีต กว้างข้างละ ๑.๐๐ เมตร - ช่วงที่ ๓ มิวจราจร แอสฟัลต์คอนกรีต กว้าง ๖ เมตร ระยะทาง ๑,๕๐๐ เมตร ใหล่ทางแอสฟัลต์คอนกรีต กว้างข้างละ ๑.๐๐ เมตร	-	-	๗,๕๗๖,๐๐๐ (๒,๐๐๐ เมตร)	๕,๖๘๒,๐๐๐ (๑,๕๐๐ เมตร)	๕,๖๘๒,๐๐๐ (๑,๕๐๐ เมตร)	๑.ร้อยละ ๘๐ สัญจร ไป-มา สะดวกปลอดภัย ๒.ร้อยละ ๘๐ ของประชาชน มีความพอใจ	ประชาชน มีการคมนาคมที่สะดวกและปลอดภัย	กองช่าง
๓๔๔	ก่อสร้างถนนลาดยางแอสฟัลต์ติก (พื้นทางดินซีเมนต์)	เพื่อก่อสร้าง/ปรับปรุงสาธารณูปโภคพื้นฐานที่จำเป็นแก่อำเภอ	๑.จากบ้านคำเตย ตำบลท่าจำปา อำเภอกำแพงแสน - บ้านดง ตำบลนาขมิ้น อำเภอนาทน จังหวัดนครพนม ๒.	-	-	๗,๓๑๕,๔๐๐ (๒,๐๐๐ เมตร)	๗,๓๑๕,๔๐๐ (๒,๐๐๐ เมตร)	๗,๓๑๕,๔๐๐ (๒,๐๐๐ เมตร)	๑.ร้อยละ ๘๐ สัญจร ไป-มา สะดวกปลอดภัย	ประชาชน มีการคมนาคมที่สะดวก	กองช่าง





๑. ยุทธศาสตร์ที่ ๔ ยุทธศาสตร์การพัฒนาด้านโครงสร้างพื้นฐาน

๑.๑ แผนงาน เคหะและชุมชน

ลำดับ ที่	โครงการ	วัตถุประสงค์	เป้าหมาย (ผลผลิตของโครงการ)	งบประมาณและที่มา					ตัวชี้วัด (KPI)	ผลที่คาดว่าจะ ได้รับ	หน่วยงาน รับผิดชอบ
				๒๕๖๑(บาท)	๒๕๖๒ (บาท)	๒๕๖๓(บาท)	๒๕๖๔ (บาท)	๒๕๖๕ (บาท)			
			กว้างข้างละ ๑.๐๐ เมตร								
๓๔๗	ก่อสร้างถนนลาดยาง แอสฟัลต์ติก (พื้นทางดินซีเมนต์ ปรับปรุงคุณภาพ ด้วยยางธรรมชาติ)	เพื่อก่อสร้าง/ปรับปรุง สาธารณูปโภคพื้นฐาน ที่จำเป็นแก่อำเภอ	๑.จากเทศบาลตำบลท่าอุเทน-บ้านนาฝักปอด ตำบลท่าอุเทน อำเภอท่าอุเทน จังหวัดนครพนม ๒. - ช่วงที่ ๑ มิวจราจร แอสฟัลต์คอนกรีต กว้าง ๖ เมตร ระยะทาง ๒,๐๐๐ เมตร ไหล่ทางแอสฟัลต์คอนกรีต กว้างข้างละ ๑.๐๐ เมตร - ช่วงที่ ๒ มิวจราจร แอสฟัลต์คอนกรีต กว้าง ๖ เมตร ระยะทาง ๒,๐๐๐ เมตร ไหล่ทางแอสฟัลต์คอนกรีต กว้างข้างละ ๑.๐๐ เมตร - ช่วงที่ ๓ มิวจราจร แอสฟัลต์คอนกรีต กว้าง ๖ เมตร ระยะทาง ๑,๑๐๐ เมตร ไหล่ทางแอสฟัลต์คอนกรีต กว้างข้างละ ๑.๐๐ เมตร	-	-	๗,๕๗๖,๐๐๐ (๒,๐๐๐ เมตร)	๗,๕๗๖,๐๐๐ (๒,๐๐๐ เมตร)	๔,๑๖๖,๘๐๐ (๑,๑๐๐ เมตร)	๑.ร้อยละ ๘๐ สัญญา ไป-มา สะดวกปลอดภัย ๒.ร้อยละ ๘๐ ของ ประชาชน มีความพอใจ	ประชาชน มีการคมนาคม ที่สะดวก และปลอดภัย	กองช่าง
๓๔๘	ก่อสร้างถนนลาดยาง แอสฟัลต์ติก (พื้นทางดินซีเมนต์ ปรับปรุงคุณภาพ ด้วยยางธรรมชาติ)	เพื่อก่อสร้าง/ปรับปรุง สาธารณูปโภคพื้นฐาน ที่จำเป็นแก่อำเภอ	๑.จากบ้านม่วง ตำบลเวินพระบาท - บ้านเนินบ่อทอง ตำบลรามราช อำเภอท่าอุเทน จังหวัดนครพนม ๒. - ช่วงที่ ๑ มิวจราจร แอสฟัลต์คอนกรีต กว้าง ๖ เมตร ระยะทาง ๑,๐๐๐ เมตร ไหล่ทางแอสฟัลต์คอนกรีต กว้างข้างละ ๑.๐๐ เมตร - ช่วงที่ ๒ มิวจราจร แอสฟัลต์คอนกรีต กว้าง ๖ เมตร ระยะทาง ๕๐๐ เมตร ไหล่ทางแอสฟัลต์คอนกรีต กว้างข้างละ ๑.๐๐ เมตร - ช่วงที่ ๓ มิวจราจร แอสฟัลต์คอนกรีต กว้าง ๖ เมตร ระยะทาง ๕๐๐ เมตร ไหล่ทางแอสฟัลต์คอนกรีต กว้างข้างละ ๑.๐๐ เมตร	-	-	๓,๗๘๘,๐๐๐ (๑,๐๐๐ เมตร)	๑,๘๙๔,๐๐๐ (๕๐๐ เมตร)	๑,๘๙๔,๐๐๐ (๕๐๐ เมตร)	๑.ร้อยละ ๘๐ สัญญา ไป-มา สะดวกปลอดภัย ๒.ร้อยละ ๘๐ ของ ประชาชน มีความพอใจ	ประชาชน มีการคมนาคม ที่สะดวก และปลอดภัย	กองช่าง
๓๔๙	ก่อสร้างถนนลาดยาง แอสฟัลต์ติก (พื้นทางดินซีเมนต์ ปรับปรุงคุณภาพ ด้วยยางธรรมชาติ)	เพื่อก่อสร้าง/ปรับปรุง สาธารณูปโภคพื้นฐาน ที่จำเป็นแก่อำเภอ	๑.จากบ้านปลาปาก ตำบลปลาปาก - บ้านมหาชัย ตำบลมหาชัย อำเภอปลาปาก จังหวัดนครพนม ๒. - ช่วงที่ ๑ มิวจราจร แอสฟัลต์คอนกรีต กว้าง ๖ เมตร ระยะทาง ๓,๐๐๐ เมตร ไหล่ทางแอสฟัลต์คอนกรีต กว้างข้างละ ๑.๐๐ เมตร - ช่วงที่ ๒ มิวจราจร แอสฟัลต์คอนกรีต กว้าง ๖ เมตร	-	-	๑๑,๓๖๔,๐๐๐ (๓,๐๐๐ เมตร)	๑๑,๓๖๔,๐๐๐ (๓,๐๐๐ เมตร)	๗,๕๗๖,๐๐๐ (๒,๐๐๐ เมตร)	๑.ร้อยละ ๘๐ สัญญา ไป-มา สะดวกปลอดภัย ๒.ร้อยละ ๘๐ ของ ประชาชน มีความพอใจ	ประชาชน มีการคมนาคม ที่สะดวก และปลอดภัย	กองช่าง
			ระยะทาง ๓,๐๐๐ เมตร ไหล่ทางแอสฟัลต์คอนกรีต กว้างข้างละ ๑.๐๐ เมตร - ช่วงที่ ๒ มิวจราจร แอสฟัลต์คอนกรีต กว้าง ๖ เมตร						ประชาชน มีความพอใจ		

๑. ยุทธศาสตร์ที่ ๔ ยุทธศาสตร์การพัฒนาด้านโครงสร้างพื้นฐาน

๑.๑ แผนงาน เคหะและชุมชน

ลำดับ ที่	โครงการ	วัตถุประสงค์	เป้าหมาย (ผลผลิตของโครงการ)	งบประมาณและที่มา					ตัวชี้วัด (KPI)	ผลที่คาดว่าจะ ได้รับ	หน่วยงาน รับผิดชอบ
				๒๕๖๑(บาท)	๒๕๖๒ (บาท)	๒๕๖๓(บาท)	๒๕๖๔ (บาท)	๒๕๖๕ (บาท)			
			ระยะทาง ๓,๐๐๐ เมตร ใหล่ทางแอสฟัลต์คอนกรีต กว้างข้างละ ๑.๐๐ เมตร - ช่วงที่ ๓ มิวจราจร แอสฟัลต์คอนกรีต กว้าง ๖ เมตร ระยะทาง ๒,๐๐๐ เมตร ใหล่ทางแอสฟัลต์คอนกรีต กว้างข้างละ ๑.๐๐ เมตร								
๓๕๐	ก่อสร้างถนนลาดยางแอสฟัลต์ติก (พื้นทางดินซีเมนต์ปรับปรุงคุณภาพด้วยยางธรรมชาติ)	เพื่อก่อสร้าง/ปรับปรุงสาธารณูปโภคพื้นฐานที่จำเป็นแก่ท้องถิ่น	๑.จากบ้านโคกกลาง ตำบลปลาปาก - บ้านนางาม ตำบลกุตาไก้ อำเภอบลาปาก จังหวัดนครพนม ๒. - ช่วงที่ ๑ มิวจราจร แอสฟัลต์คอนกรีต กว้าง ๖ เมตร ระยะทาง ๒,๐๐๐ เมตร ใหล่ทางแอสฟัลต์คอนกรีต กว้างข้างละ ๑.๐๐ เมตร - ช่วงที่ ๒ มิวจราจร แอสฟัลต์คอนกรีต กว้าง ๖ เมตร ระยะทาง ๒,๐๐๐ เมตร ใหล่ทางแอสฟัลต์คอนกรีต กว้างข้างละ ๑.๐๐ เมตร - ช่วงที่ ๓ มิวจราจร แอสฟัลต์คอนกรีต กว้าง ๖ เมตร ระยะทาง ๑,๒๐๐ เมตร ใหล่ทางแอสฟัลต์คอนกรีต กว้างข้างละ ๑.๐๐ เมตร	-	-	๗,๓๑๕,๔๐๐ (๒,๐๐๐ เมตร)	๗,๓๑๕,๔๐๐ (๒,๐๐๐ เมตร)	๔,๓๘๙,๒๔๐ (๑,๒๐๐ เมตร)	๑.ร้อยละ ๘๐ สัญจร ไป-มา สะดวกปลอดภัย ๒.ร้อยละ ๘๐ ของ ประชาชน มีความพอใจ	ประชาชน มีการคมนาคม ที่สะดวก และปลอดภัย	กองช่าง
๓๕๑	ก่อสร้างถนนลาดยางแอสฟัลต์ติก (พื้นทางดินซีเมนต์ปรับปรุงคุณภาพด้วยยางธรรมชาติ)	เพื่อก่อสร้าง/ปรับปรุงสาธารณูปโภคพื้นฐานที่จำเป็นแก่ท้องถิ่น	๑.จากบ้านม่วง ตำบลโคกสูง อำเภอบลาปาก - บ้านยอดขาด ตำบลยอดขาด อำเภอรังษาย จังหวัดนครพนม ๒. - ช่วงที่ ๑ มิวจราจร แอสฟัลต์คอนกรีต กว้าง ๖ เมตร ระยะทาง ๓,๒๐๐ เมตร ใหล่ทางแอสฟัลต์คอนกรีต กว้างข้างละ ๑.๐๐ เมตร - ช่วงที่ ๒ มิวจราจร แอสฟัลต์คอนกรีต กว้าง ๖ เมตร ระยะทาง ๓,๒๐๐ เมตร ใหล่ทางแอสฟัลต์คอนกรีต กว้างข้างละ ๑.๐๐ เมตร - ช่วงที่ ๓ มิวจราจร แอสฟัลต์คอนกรีต กว้าง ๖ เมตร ระยะทาง ๓,๐๐๐ เมตร ใหล่ทางแอสฟัลต์คอนกรีต กว้างข้างละ ๑.๐๐ เมตร	-	-	๑๒,๑๒๑,๖๐๐ (๓,๒๐๐ เมตร)	๑๒,๑๒๑,๖๐๐ (๓,๒๐๐ เมตร)	๑๑,๓๖๔,๐๐๐ (๓,๐๐๐ เมตร)	๑.ร้อยละ ๘๐ สัญจร ไป-มา สะดวกปลอดภัย ๒.ร้อยละ ๘๐ ของ ประชาชน มีความพอใจ	ประชาชน มีการคมนาคม ที่สะดวก และปลอดภัย	กองช่าง
๓๕๒	ก่อสร้างถนนลาดยางแอสฟัลต์ติก (พื้นทางดินซีเมนต์)	เพื่อก่อสร้าง/ปรับปรุงสาธารณูปโภคพื้นฐานที่จำเป็นแก่ท้องถิ่น	๑.จากบ้านโนนหัน ตำบลหนองฮี - บ้านกุตาไก้ ตำบลกุตาไก้ อำเภอบลาปาก จังหวัดนครพนม ๒.	-	-	๔,๕๗๒,๑๒๕ (๑,๒๕๐ เมตร)	๔,๕๗๒,๑๒๕ (๑,๒๕๐ เมตร)	๔,๓๘๙,๒๐๐ (๑,๒๐๐ เมตร)	๑.ร้อยละ ๘๐ สัญจร ไป-มา สะดวกปลอดภัย	ประชาชน มีการคมนาคม ที่สะดวก	กองช่าง



๑. ยุทธศาสตร์ที่ ๔ ยุทธศาสตร์การพัฒนาด้านโครงสร้างพื้นฐาน

๑.๑ แผนงาน เคหะและชุมชน

ลำดับ ที่	โครงการ	วัตถุประสงค์	เป้าหมาย (ผลผลิตของโครงการ)	งบประมาณและที่มา					ตัวชี้วัด (KPI)	ผลที่คาดว่าจะ ได้รับ	หน่วยงาน รับผิดชอบ
				๒๕๖๑(บาท)	๒๕๖๒ (บาท)	๒๕๖๓(บาท)	๒๕๖๔ (บาท)	๒๕๖๕ (บาท)			
			กว้างข้างละ ๑.๐๐ เมตร								
๓๕๕	ก่อสร้างถนนลาดยาง แอสฟัลต์ติก (พื้นทางดินซีเมนต์ ปรับปรุงคุณภาพ ด้วยยางธรรมชาติ)	เพื่อก่อสร้าง/ปรับปรุง สาธารณูปโภคพื้นฐาน ที่จำเป็นแก่ท้องถิ่น	๑.จากบ้านปลาปาก ตำบลปลาปาก อำเภอปลาปาก - บ้านดงอีน่า ตำบลพระซอง อำเภอนาแก จังหวัดนครพนม ๒. - ช่วงที่ ๑ มิวจราจร แอสฟัลต์คอนกรีต กว้าง ๖ เมตร ระยะทาง ๔,๐๐๐ เมตร ไหล่ทางแอสฟัลต์คอนกรีต กว้างข้างละ ๑.๐๐ เมตร - ช่วงที่ ๒ มิวจราจร แอสฟัลต์คอนกรีต กว้าง ๖ เมตร ระยะทาง ๔,๐๐๐ เมตร ไหล่ทางแอสฟัลต์คอนกรีต กว้างข้างละ ๑.๐๐ เมตร - ช่วงที่ ๓ มิวจราจร แอสฟัลต์คอนกรีต กว้าง ๖ เมตร ระยะทาง ๔,๐๐๐ เมตร ไหล่ทางแอสฟัลต์คอนกรีต กว้างข้างละ ๑.๐๐ เมตร	-	-	๑๕,๑๕๒,๐๐๐ (๔,๐๐๐ เมตร)	๑๕,๑๕๒,๐๐๐ (๔,๐๐๐ เมตร)	๑๕,๑๕๒,๐๐๐ (๔,๐๐๐ เมตร)	๑.ร้อยละ ๘๐ สัญญา ไป-มา สะดวกปลอดภัย ๒.ร้อยละ ๘๐ ของ ประชาชน มีความพอใจ	ประชาชน มีการคมนาคม ที่สะดวก และปลอดภัย	กองช่าง
๓๕๖	ก่อสร้างถนนลาดยาง แอสฟัลต์ติก (พื้นทางดินซีเมนต์ ปรับปรุงคุณภาพ ด้วยยางธรรมชาติ)	เพื่อก่อสร้าง/ปรับปรุง สาธารณูปโภคพื้นฐาน ที่จำเป็นแก่ท้องถิ่น	๑.จากบ้านโคกสว่าง ตำบลโคกสว่าง - บ้านหนองหมากแก้ว ตำบลหนองเทาใหญ่ อำเภอปลาปาก จังหวัดนครพนม ๒. - ช่วงที่ ๑ มิวจราจร แอสฟัลต์คอนกรีต กว้าง ๖ เมตร ระยะทาง ๒,๐๐๐ เมตร ไหล่ทางแอสฟัลต์คอนกรีต กว้างข้างละ ๑.๐๐ เมตร - ช่วงที่ ๒ มิวจราจร แอสฟัลต์คอนกรีต กว้าง ๖ เมตร ระยะทาง ๒,๐๐๐ เมตร ไหล่ทางแอสฟัลต์คอนกรีต กว้างข้างละ ๑.๐๐ เมตร - ช่วงที่ ๓ มิวจราจร แอสฟัลต์คอนกรีต กว้าง ๖ เมตร ระยะทาง ๑,๕๐๐ เมตร ไหล่ทางแอสฟัลต์คอนกรีต กว้างข้างละ ๑.๐๐ เมตร	-	-	๗,๕๗๖,๐๐๐ (๒,๐๐๐ เมตร)	๗,๕๗๖,๐๐๐ (๒,๐๐๐ เมตร)	๕,๖๘๒,๐๐๐ (๑,๕๐๐ เมตร)	๑.ร้อยละ ๘๐ สัญญา ไป-มา สะดวกปลอดภัย ๒.ร้อยละ ๘๐ ของ ประชาชน มีความพอใจ	ประชาชน มีการคมนาคม ที่สะดวก และปลอดภัย	กองช่าง
๓๕๗	ก่อสร้างถนนลาดยาง แอสฟัลต์ติก (พื้นทางดินซีเมนต์ ปรับปรุงคุณภาพ ด้วยยางธรรมชาติ)	เพื่อก่อสร้าง/ปรับปรุง สาธารณูปโภคพื้นฐาน ที่จำเป็นแก่ท้องถิ่น	๑.จากบ้านหนองเทาใหญ่ ตำบลหนองเทาใหญ่ อำเภอปลาปาก- บ้านโคกสี ตำบลโคกสี อำเภอวังยาง จังหวัดนครพนม ๒. - ช่วงที่ ๑ มิวจราจร แอสฟัลต์คอนกรีต กว้าง ๖ เมตร ระยะทาง ๑,๐๐๐ เมตร ไหล่ทางแอสฟัลต์คอนกรีต กว้างข้างละ ๑.๐๐ เมตร - ช่วงที่ ๒ มิวจราจร แอสฟัลต์คอนกรีต กว้าง ๖ เมตร	-	-	๓,๖๕๗,๗๐๐ (๑,๐๐๐ เมตร)	๑,๘๒๘,๘๐๐ (๕๐๐ เมตร)	๑,๘๒๘,๘๐๐ (๕๐๐ เมตร)	๑.ร้อยละ ๘๐ สัญญา ไป-มา สะดวกปลอดภัย ๒.ร้อยละ ๘๐ ของ ประชาชน มีความพอใจ	ประชาชน มีการคมนาคม ที่สะดวก และปลอดภัย	กองช่าง

๑. ยุทธศาสตร์ที่ ๔ ยุทธศาสตร์การพัฒนาด้านโครงสร้างพื้นฐาน

๑.๑ แผนงาน เคหะและชุมชน

ลำดับ ที่	โครงการ	วัตถุประสงค์	เป้าหมาย (ผลผลิตของโครงการ)	งบประมาณและที่มา					ตัวชี้วัด (KPI)	ผลที่คาดว่าจะ ได้รับ	หน่วยงาน รับผิดชอบ
				๒๕๖๑(บาท)	๒๕๖๒ (บาท)	๒๕๖๓(บาท)	๒๕๖๔ (บาท)	๒๕๖๕ (บาท)			
			ระยะทาง ๕๐๐ เมตร ใหล่ทางแอสฟัลต์คอนกรีต กว้างข้างละ ๑.๐๐ เมตร - ช่วงที่ ๓ มิวจราจร แอสฟัลต์คอนกรีต กว้าง ๖ เมตร ระยะทาง ๕๐๐ เมตร ใหล่ทางแอสฟัลต์คอนกรีต กว้างข้างละ ๑.๐๐ เมตร								
๓๕๘	ก่อสร้างถนนลาดยาง แอสฟัลต์ติก (พื้นทางดินซีเมนต์ ปรับปรุงคุณภาพ ด้วยยางธรรมชาติ)	เพื่อก่อสร้าง/ปรับปรุง สาธารณูปโภคพื้นฐาน ที่จำเป็นแก่ท้องถิ่น	๑.จากบ้านยอดขาด ตำบลยอดขาด - บ้านหนองแคน ตำบลยอดขาด อำเภอวังยาง จังหวัดนครพนม ๒. - ช่วงที่ ๑ มิวจราจร แอสฟัลต์คอนกรีต กว้าง ๖ เมตร ระยะทาง ๗๐๐ เมตร ใหล่ทางแอสฟัลต์คอนกรีต กว้างข้างละ ๑.๐๐ เมตร - ช่วงที่ ๒ มิวจราจร แอสฟัลต์คอนกรีต กว้าง ๖ เมตร ระยะทาง ๗๐๐ เมตร ใหล่ทางแอสฟัลต์คอนกรีต กว้างข้างละ ๑.๐๐ เมตร - ช่วงที่ ๓ มิวจราจร แอสฟัลต์คอนกรีต กว้าง ๖ เมตร ระยะทาง ๗๐๐ เมตร ใหล่ทางแอสฟัลต์คอนกรีต กว้างข้างละ ๑.๐๐ เมตร	-	-	๒,๖๕๑,๖๐๐ (๗๐๐ เมตร)	๒,๖๕๑,๖๐๐ (๗๐๐ เมตร)	๒,๖๕๑,๖๐๐ (๗๐๐ เมตร)	๑.ร้อยละ ๘๐ สัญจร ไป-มา สะดวกปลอดภัย ๒.ร้อยละ ๘๐ ของ ประชาชน มีความพอใจ	ประชาชน มีการคมนาคม ที่สะดวก และปลอดภัย	กองช่าง
๓๕๙	ก่อสร้างถนนลาดยาง แอสฟัลต์ติก (พื้นทางดินซีเมนต์ ปรับปรุงคุณภาพ ด้วยยางธรรมชาติ)	เพื่อก่อสร้าง/ปรับปรุง สาธารณูปโภคพื้นฐาน ที่จำเป็นแก่ท้องถิ่น	๑.จากบ้านนายใหญ่ ตำบลนางาม - บ้านโนนคำ ตำบลนางาม อำเภอเรณูนคร จังหวัดนครพนม ๒. - ช่วงที่ ๑ มิวจราจร แอสฟัลต์คอนกรีต กว้าง ๖ เมตร ระยะทาง ๒,๒๐๐ เมตร ใหล่ทางแอสฟัลต์คอนกรีต กว้างข้างละ ๑.๐๐ เมตร - ช่วงที่ ๒ มิวจราจร แอสฟัลต์คอนกรีต กว้าง ๖ เมตร ระยะทาง ๒,๒๐๐ เมตร ใหล่ทางแอสฟัลต์คอนกรีต กว้างข้างละ ๑.๐๐ เมตร - ช่วงที่ ๓ มิวจราจร แอสฟัลต์คอนกรีต กว้าง ๖ เมตร ระยะทาง ๒,๒๐๐ เมตร ใหล่ทางแอสฟัลต์คอนกรีต กว้างข้างละ ๑.๐๐ เมตร	-	-	๘,๓๓๓,๖๐๐ (๒,๒๐๐ เมตร)	๘,๓๓๓,๖๐๐ (๒,๒๐๐ เมตร)	๘,๓๓๓,๖๐๐ (๒,๒๐๐ เมตร)	๑.ร้อยละ ๘๐ สัญจร ไป-มา สะดวกปลอดภัย ๒.ร้อยละ ๘๐ ของ ประชาชน มีความพอใจ	ประชาชน มีการคมนาคม ที่สะดวก และปลอดภัย	กองช่าง
๓๖๐	ก่อสร้างถนนลาดยาง แอสฟัลต์ติก (พื้นทางดินซีเมนต์)	เพื่อก่อสร้าง/ปรับปรุง สาธารณูปโภคพื้นฐาน ที่จำเป็นแก่ท้องถิ่น	๑.จากบ้านโนนคำ ตำบลนางาม อำเภอเรณูนคร - บ้าน โนนสมบูรณ์ ตำบลโนนแพง อำเภอธาตุพนม จังหวัดนครพนม ๒.	-	-	๓,๐๓๐,๔๐๐ (๘๐๐ เมตร)	-	-	๑.ร้อยละ ๘๐ สัญจร ไป-มา สะดวกปลอดภัย	ประชาชน มีการคมนาคม ที่สะดวก	กองช่าง

๑. ยุทธศาสตร์ที่ ๔ ยุทธศาสตร์การพัฒนาด้านโครงสร้างพื้นฐาน

๑.๑ แผนงาน เคหะและชุมชน

ลำดับ ที่	โครงการ	วัตถุประสงค์	เป้าหมาย (ผลผลิตของโครงการ)	งบประมาณและที่มา					ตัวชี้วัด (KPI)	ผลที่คาดว่าจะ ได้รับ	หน่วยงาน รับผิดชอบ
				๒๕๖๑(บาท)	๒๕๖๒ (บาท)	๒๕๖๓(บาท)	๒๕๖๔ (บาท)	๒๕๖๕ (บาท)			
	ปรับปรุงคุณภาพ ด้วยยางธรรมชาติ)		- ช่วงที่ ๑ มิวจราจร แอสฟัลต์คอนกรีต กว้าง ๖ เมตร ระยะทาง ๘๐๐ เมตร ไหล่ทางแอสฟัลต์คอนกรีต กว้างข้างละ ๑.๐๐ เมตร						๒.ร้อยละ ๘๐ ของ ประชาชน มีความพอใจ	และปลอดภัย	
๓๖๑	ก่อสร้างถนนลาดยาง แอสฟัลต์ติก (พื้นทางดินซีเมนต์ ปรับปรุงคุณภาพ ด้วยยางธรรมชาติ)	เพื่อก่อสร้าง/ปรับปรุง สาธารณูปโภคพื้นฐาน ที่จำเป็นแก่ท้องถิ่น	๑.จากบ้านเรณู ตำบลเรณู - บ้านคำผาสุก ตำบลเรณู อำเภอเรณูนคร จังหวัดนครพนม ๒. - ช่วงที่ ๑ มิวจราจร แอสฟัลต์คอนกรีต กว้าง ๖ เมตร ระยะทาง ๓,๐๐๐ เมตร ไหล่ทางแอสฟัลต์คอนกรีต กว้างข้างละ ๑.๐๐ เมตร - ช่วงที่ ๒ มิวจราจร แอสฟัลต์คอนกรีต กว้าง ๖ เมตร ระยะทาง ๓,๐๐๐ เมตร ไหล่ทางแอสฟัลต์คอนกรีต กว้างข้างละ ๑.๐๐ เมตร - ช่วงที่ ๓ มิวจราจร แอสฟัลต์คอนกรีต กว้าง ๖ เมตร ระยะทาง ๒,๖๐๐ เมตร ไหล่ทางแอสฟัลต์คอนกรีต กว้างข้างละ ๑.๐๐ เมตร	-	-	๑๑,๓๖๔,๐๐๐ (๓,๐๐๐ เมตร)	๑๑,๓๖๔,๐๐๐ (๓,๐๐๐ เมตร)	๙,๘๔๘,๘๐๐ (๒,๖๐๐ เมตร)	๑.ร้อยละ ๘๐ สัญจร ไป-มา สะดวกปลอดภัย ๒.ร้อยละ ๘๐ ของ ประชาชน มีความพอใจ	ประชาชน ที่มีการคมนาคม ที่สะดวก และปลอดภัย	กองช่าง
๓๖๒	ก่อสร้างถนนลาดยาง แอสฟัลต์ติก (พื้นทางดินซีเมนต์ ปรับปรุงคุณภาพ ด้วยยางธรรมชาติ)	เพื่อก่อสร้าง/ปรับปรุง สาธารณูปโภคพื้นฐาน ที่จำเป็นแก่ท้องถิ่น	๑.จากบ้านเรณู ตำบลเรณู - บ้านสร้างแป้น ตำบลนางาม อำเภอเรณูนคร จังหวัดนครพนม ๒. - ช่วงที่ ๑ มิวจราจร แอสฟัลต์คอนกรีต กว้าง ๖ เมตร ระยะทาง ๑,๐๐๐ เมตร ไหล่ทางแอสฟัลต์คอนกรีต กว้างข้างละ ๑.๐๐ เมตร - ช่วงที่ ๒ มิวจราจร แอสฟัลต์คอนกรีต กว้าง ๖ เมตร ระยะทาง ๑,๐๐๐ เมตร ไหล่ทางแอสฟัลต์คอนกรีต กว้างข้างละ ๑.๐๐ เมตร - ช่วงที่ ๓ มิวจราจร แอสฟัลต์คอนกรีต กว้าง ๖ เมตร ระยะทาง ๑,๐๐๐ เมตร ไหล่ทางแอสฟัลต์คอนกรีต กว้างข้างละ ๑.๐๐ เมตร	-	-	๓,๗๘๘,๐๐๐ (๑,๐๐๐ เมตร)	๓,๗๘๘,๐๐๐ (๑,๐๐๐ เมตร)	๓,๗๘๘,๐๐๐ (๑,๐๐๐ เมตร)	๑.ร้อยละ ๘๐ สัญจร ไป-มา สะดวกปลอดภัย ๒.ร้อยละ ๘๐ ของ ประชาชน มีความพอใจ	ประชาชน ที่มีการคมนาคม ที่สะดวก และปลอดภัย	กองช่าง
๓๖๓	ก่อสร้างถนนลาดยาง แอสฟัลต์ติก (พื้นทางดินซีเมนต์	เพื่อก่อสร้าง/ปรับปรุง สาธารณูปโภคพื้นฐาน ที่จำเป็นแก่ท้องถิ่น	๑.จากบ้านหนองย่างขึ้น ตำบลหนองย่างขึ้น - บ้านโคกสว่าง ตำบลดอนนางหงส์ อำเภอธาตุพนม จังหวัดนครพนม ๒.	-	-	๓,๗๘๘,๐๐๐ (๑,๐๐๐ เมตร)	๓,๗๘๘,๐๐๐ (๑,๐๐๐ เมตร)	๓,๗๘๘,๐๐๐ (๑,๐๐๐ เมตร)	๑.ร้อยละ ๘๐ สัญจร ไป-มา สะดวกปลอดภัย	ประชาชน ที่มีการคมนาคม ที่สะดวก	กองช่าง



๑. ยุทธศาสตร์ที่ ๔ ยุทธศาสตร์การพัฒนาด้านโครงสร้างพื้นฐาน

๑.๑ แผนงาน เคหะและชุมชน

ลำดับ ที่	โครงการ	วัตถุประสงค์	เป้าหมาย (ผลผลิตของโครงการ)	งบประมาณและที่มา					ตัวชี้วัด (KPI)	ผลที่คาดว่าจะ ได้รับ	หน่วยงาน รับผิดชอบ
				๒๕๖๑(บาท)	๒๕๖๒ (บาท)	๒๕๖๓(บาท)	๒๕๖๔ (บาท)	๒๕๖๕ (บาท)			
			กว้างข้างละ ๑.๐๐ เมตร								
๓๖๖	ก่อสร้างถนนลาดยาง แอสฟัลต์ติก (พื้นทางดินซีเมนต์ ปรับปรุงคุณภาพ ด้วยยางธรรมชาติ)	เพื่อก่อสร้าง/ปรับปรุง สาธารณูปโภคพื้นฐาน ที่จำเป็นแก่ท้องถิ่น	๑.จากบ้านขวังคลี ตำบลบ้านค้อ - บ้านหนองบัวแดง ตำบลนาหัวบ่อ อำเภอโพนสวรรค์ จังหวัดนครพนม ๒. - ช่วงที่ ๑ มิวงจรรย์ แอสฟัลต์คอนกรีต กว้าง ๖ เมตร ระยะทาง ๓,๒๐๐ เมตร ไหล่ทางแอสฟัลต์คอนกรีต กว้างข้างละ ๑.๐๐ เมตร - ช่วงที่ ๒ มิวงจรรย์ แอสฟัลต์คอนกรีต กว้าง ๖ เมตร ระยะทาง ๓,๒๐๐ เมตร ไหล่ทางแอสฟัลต์คอนกรีต กว้างข้างละ ๑.๐๐ เมตร - ช่วงที่ ๓ มิวงจรรย์ แอสฟัลต์คอนกรีต กว้าง ๖ เมตร ระยะทาง ๓,๒๐๐ เมตร ไหล่ทางแอสฟัลต์คอนกรีต กว้างข้างละ ๑.๐๐ เมตร	-	-	๑๑,๗๐๔,๖๐๐ (๓,๒๐๐ เมตร)	๑๑,๗๐๔,๖๐๐ (๓,๒๐๐ เมตร)	๑๑,๗๐๔,๖๐๐ (๓,๒๐๐ เมตร)	๑.ร้อยละ ๘๐ สัญญา ไป-มา สะดวกปลอดภัย ๒.ร้อยละ ๘๐ ของ ประชาชน มีความพอใจ	ประชาชน มีการคมนาคม ที่สะดวก และปลอดภัย	กองช่าง
๓๖๗	ก่อสร้างถนนลาดยาง แอสฟัลต์ติก (พื้นทางดินซีเมนต์ ปรับปรุงคุณภาพ ด้วยยางธรรมชาติ)	เพื่อก่อสร้าง/ปรับปรุง สาธารณูปโภคพื้นฐาน ที่จำเป็นแก่ท้องถิ่น	๑.จากบ้านโพนสวรรค์ ตำบลโพนสวรรค์ - บ้านหนองแสง ตำบลนาหัวบ่อ อำเภอโพนสวรรค์ จังหวัดนครพนม ๒. - ช่วงที่ ๑ มิวงจรรย์ แอสฟัลต์คอนกรีต กว้าง ๖ เมตร ระยะทาง ๒,๕๐๐ เมตร ไหล่ทางแอสฟัลต์คอนกรีต กว้างข้างละ ๑.๐๐ เมตร - ช่วงที่ ๒ มิวงจรรย์ แอสฟัลต์คอนกรีต กว้าง ๖ เมตร ระยะทาง ๒,๕๐๐ เมตร ไหล่ทางแอสฟัลต์คอนกรีต กว้างข้างละ ๑.๐๐ เมตร - ช่วงที่ ๓ มิวงจรรย์ แอสฟัลต์คอนกรีต กว้าง ๖ เมตร ระยะทาง ๒,๑๐๐ เมตร ไหล่ทางแอสฟัลต์คอนกรีต กว้างข้างละ ๑.๐๐ เมตร	-	-	๙,๔๗๐,๐๐๐ (๒,๕๐๐ เมตร)	๙,๔๗๐,๐๐๐ (๒,๕๐๐ เมตร)	๗,๙๕๔,๘๐๐ (๒,๑๐๐ เมตร)	๑.ร้อยละ ๘๐ สัญญา ไป-มา สะดวกปลอดภัย ๒.ร้อยละ ๘๐ ของ ประชาชน มีความพอใจ	ประชาชน มีการคมนาคม ที่สะดวก และปลอดภัย	กองช่าง
๓๖๘	ก่อสร้างถนนลาดยาง แอสฟัลต์ติก (พื้นทางดินซีเมนต์ ปรับปรุงคุณภาพ ด้วยยางธรรมชาติ)	เพื่อก่อสร้าง/ปรับปรุง สาธารณูปโภคพื้นฐาน ที่จำเป็นแก่ท้องถิ่น	๑.จากบ้านเสาแก้ว ตำบลโพนสวรรค์ - บ้านดง ตำบลนาขมิ้น อำเภอโพนสวรรค์ จังหวัดนครพนม ๒. - ช่วงที่ ๑ มิวงจรรย์ แอสฟัลต์คอนกรีต กว้าง ๖ เมตร ระยะทาง ๑,๕๐๐ เมตร ไหล่ทางแอสฟัลต์คอนกรีต กว้างข้างละ ๑.๐๐ เมตร - ช่วงที่ ๒ มิวงจรรย์ แอสฟัลต์คอนกรีต กว้าง ๖ เมตร	-	-	๕,๔๘๖,๕๐๐ (๑,๕๐๐ เมตร)	๕,๔๘๖,๕๐๐ (๑,๕๐๐ เมตร)	๓,๖๕๗,๗๐๐ (๑,๐๐๐ เมตร)	๑.ร้อยละ ๘๐ สัญญา ไป-มา สะดวกปลอดภัย ๒.ร้อยละ ๘๐ ของ ประชาชน มีความพอใจ	ประชาชน มีการคมนาคม ที่สะดวก และปลอดภัย	กองช่าง
			ระยะทาง ๑,๕๐๐ เมตร ไหล่ทางแอสฟัลต์คอนกรีต กว้างข้างละ ๑.๐๐ เมตร - ช่วงที่ ๒ มิวงจรรย์ แอสฟัลต์คอนกรีต กว้าง ๖ เมตร						ประชาชน มีความพอใจ		



๑. ยุทธศาสตร์ที่ ๔ ยุทธศาสตร์การพัฒนาด้านโครงสร้างพื้นฐาน

๑.๑ แผนงาน เคหะและชุมชน

ลำดับ ที่	โครงการ	วัตถุประสงค์	เป้าหมาย (ผลผลิตของโครงการ)	งบประมาณและที่มา					ตัวชี้วัด (KPI)	ผลที่คาดว่าจะ ได้รับ	หน่วยงาน รับผิดชอบ
				๒๕๖๑(บาท)	๒๕๖๒ (บาท)	๒๕๖๓(บาท)	๒๕๖๔ (บาท)	๒๕๖๕ (บาท)			
			ระยะทาง ๑,๕๐๐ เมตร ใหล่ทางแอสฟัลต์คอนกรีต กว้างข้างละ ๑.๐๐ เมตร - ช่วงที่ ๓ มิวจราจร แอสฟัลต์คอนกรีต กว้าง ๖ เมตร ระยะทาง ๑,๐๐๐ เมตร ใหล่ทางแอสฟัลต์คอนกรีต กว้างข้างละ ๑.๐๐ เมตร								
๓๖๔	ก่อสร้างถนนลาดยาง แอสฟัลต์ติก (พื้นทางดินซีเมนต์ ปรับปรุงคุณภาพ ด้วยยางธรรมชาติ)	เพื่อก่อสร้าง/ปรับปรุง สาธารณูปโภคพื้นฐาน ที่จำเป็นแก่ท้องถิ่น	๑.จากบ้านโพนสวรรค์ ตำบลโพนสวรรค์ - บ้านอ้อ ตำบลนาขมิ้น อำเภอโพนสวรรค์ จังหวัดนครพนม ๒. - ช่วงที่ ๑ มิวจราจร แอสฟัลต์คอนกรีต กว้าง ๖ เมตร ระยะทาง ๑,๕๐๐ เมตร ใหล่ทางแอสฟัลต์คอนกรีต กว้างข้างละ ๑.๐๐ เมตร - ช่วงที่ ๒ มิวจราจร แอสฟัลต์คอนกรีต กว้าง ๖ เมตร ระยะทาง ๑,๕๐๐ เมตร ใหล่ทางแอสฟัลต์คอนกรีต กว้างข้างละ ๑.๐๐ เมตร - ช่วงที่ ๓ มิวจราจร แอสฟัลต์คอนกรีต กว้าง ๖ เมตร ระยะทาง ๑,๐๐๐ เมตร ใหล่ทางแอสฟัลต์คอนกรีต กว้างข้างละ ๑.๐๐ เมตร	-	-	๕,๖๘๒,๐๐๐ (๑,๕๐๐ เมตร)	๕,๖๘๒,๐๐๐ (๑,๕๐๐ เมตร)	๓,๗๘๘,๐๐๐ (๑,๐๐๐ เมตร)	๑.ร้อยละ ๘๐ สัญจร ไป-มา สะดวกปลอดภัย ๒.ร้อยละ ๘๐ ของ ประชาชน มีความพอใจ	ประชาชน มีการคมนาคม ที่สะดวก และปลอดภัย	กองช่าง
๓๗๐	ก่อสร้างถนนลาดยาง แอสฟัลต์ติก (พื้นทางดินซีเมนต์ ปรับปรุงคุณภาพ ด้วยยางธรรมชาติ)	เพื่อก่อสร้าง/ปรับปรุง สาธารณูปโภคพื้นฐาน ที่จำเป็นแก่ท้องถิ่น	๑.จากบ้านหนองบัวแดง ตำบลนาหัวบ่อ - บ้านทรายคำ ตำบลโพนจาน อำเภอโพนสวรรค์ จังหวัดนครพนม ๒. - ช่วงที่ ๑ มิวจราจร แอสฟัลต์คอนกรีต กว้าง ๖ เมตร ระยะทาง ๑,๐๐๐ เมตร ใหล่ทางแอสฟัลต์คอนกรีต กว้างข้างละ ๑.๐๐ เมตร - ช่วงที่ ๒ มิวจราจร แอสฟัลต์คอนกรีต กว้าง ๖ เมตร ระยะทาง ๑,๐๐๐ เมตร ใหล่ทางแอสฟัลต์คอนกรีต กว้างข้างละ ๑.๐๐ เมตร - ช่วงที่ ๓ มิวจราจร แอสฟัลต์คอนกรีต กว้าง ๖ เมตร ระยะทาง ๑,๐๐๐ เมตร ใหล่ทางแอสฟัลต์คอนกรีต กว้างข้างละ ๑.๐๐ เมตร	-	-	๓,๖๕๗,๗๐๐ (๑,๐๐๐ เมตร)	๓,๖๕๗,๗๐๐ (๑,๐๐๐ เมตร)	๓,๖๕๗,๗๐๐ (๑,๐๐๐ เมตร)	๑.ร้อยละ ๘๐ สัญจร ไป-มา สะดวกปลอดภัย ๒.ร้อยละ ๘๐ ของ ประชาชน มีความพอใจ	ประชาชน มีการคมนาคม ที่สะดวก และปลอดภัย	กองช่าง
๓๗๑	ก่อสร้างถนนลาดยาง แอสฟัลต์ติก (พื้นทางดินซีเมนต์)	เพื่อก่อสร้าง/ปรับปรุง สาธารณูปโภคพื้นฐาน ที่จำเป็นแก่ท้องถิ่น	๑.จากบ้านแมต ตำบลโพนบก - บ้านโคกก่อง ตำบลโพนสวรรค์ อำเภอโพนสวรรค์ จังหวัดนครพนม ๒.	-	-	๑,๘๒๘,๘๐๐ (๕๐๐ เมตร)	-	-	๑.ร้อยละ ๘๐ สัญจร ไป-มา สะดวกปลอดภัย	ประชาชน มีการคมนาคม ที่สะดวก	กองช่าง

๑. ยุทธศาสตร์ที่ ๔ ยุทธศาสตร์การพัฒนาด้านโครงสร้างพื้นฐาน

๑.๑ แผนงาน เคหะและชุมชน

ลำดับ ที่	โครงการ	วัตถุประสงค์	เป้าหมาย (ผลผลิตของโครงการ)	งบประมาณและที่มา					ตัวชี้วัด (KPI)	ผลที่คาดว่าจะ ได้รับ	หน่วยงาน รับผิดชอบ
				๒๕๖๑(บาท)	๒๕๖๒ (บาท)	๒๕๖๓(บาท)	๒๕๖๔ (บาท)	๒๕๖๕ (บาท)			
	ปรับปรุงคุณภาพ ด้วยยางธรรมชาติ)		- ช่วงที่ ๑ มิวจราจร แอสฟัลต์คอนกรีต กว้าง ๖ เมตร ระยะทาง ๕๐๐ เมตร ไหล่ทางแอสฟัลต์คอนกรีต กว้างข้างละ ๑.๐๐ เมตร						๒.ร้อยละ ๘๐ ของ ประชาชน มีความพอใจ	และปลอดภัย	
๓๗๒	ก่อสร้างถนนลาดยาง แอสฟัลต์ติก (พื้นทางดินซีเมนต์ ปรับปรุงคุณภาพ ด้วยยางธรรมชาติ)	เพื่อก่อสร้าง/ปรับปรุง สาธารณูปโภคพื้นฐาน ที่จำเป็นแก่อำเภอ	๑.จากบ้านโพนจาน ตำบลโพนจาน อำเภอโพนสวรรค์ - บ้านกรุก ตำบลกรุก อำเภอเมืองนครพนม จังหวัดนครพนม ๒. - ช่วงที่ ๑ มิวจราจร แอสฟัลต์คอนกรีต กว้าง ๖ เมตร ระยะทาง ๗,๐๐๐ เมตร ไหล่ทางแอสฟัลต์คอนกรีต กว้างข้างละ ๑.๐๐ เมตร - ช่วงที่ ๒ มิวจราจร แอสฟัลต์คอนกรีต กว้าง ๖ เมตร ระยะทาง ๗,๐๐๐ เมตร ไหล่ทางแอสฟัลต์คอนกรีต กว้างข้างละ ๑.๐๐ เมตร - ช่วงที่ ๓ มิวจราจร แอสฟัลต์คอนกรีต กว้าง ๖ เมตร ระยะทาง ๖,๐๐๐ เมตร ไหล่ทางแอสฟัลต์คอนกรีต กว้างข้างละ ๑.๐๐ เมตร	-	-	๒๕,๖๐๓,๙๐๐ (๗,๐๐๐ เมตร)	๒๕,๖๐๓,๙๐๐ (๗,๐๐๐ เมตร)	๒๑,๙๔๖,๒๐๐ (๖,๐๐๐ เมตร)	๑.ร้อยละ ๘๐ สัญจร ไป-มา สะดวกปลอดภัย ๒.ร้อยละ ๘๐ ของ ประชาชน มีความพอใจ	ประชาชน มีการคมนาคม ที่สะดวก และปลอดภัย	กองช่าง
๓๗๓	ก่อสร้างถนนลาดยาง แอสฟัลต์ติก (พื้นทางดินซีเมนต์ ปรับปรุงคุณภาพ ด้วยยางธรรมชาติ)	เพื่อก่อสร้าง/ปรับปรุง สาธารณูปโภคพื้นฐาน ที่จำเป็นแก่อำเภอ	๑.จากบ้านน้อย ตำบลเหล่าพัฒนา -บ้านเสียว ตำบลบ้านเสียว อำเภอนาหว้า จังหวัดนครพนม ๒. - ช่วงที่ ๑ มิวจราจร แอสฟัลต์คอนกรีต กว้าง ๖ เมตร ระยะทาง ๑,๐๐๐ เมตร ไหล่ทางแอสฟัลต์คอนกรีต กว้างข้างละ ๑.๐๐ เมตร - ช่วงที่ ๒ มิวจราจร แอสฟัลต์คอนกรีต กว้าง ๖ เมตร ระยะทาง ๕๐๐ เมตร ไหล่ทางแอสฟัลต์คอนกรีต กว้างข้างละ ๑.๐๐ เมตร - ช่วงที่ ๓ มิวจราจร แอสฟัลต์คอนกรีต กว้าง ๖ เมตร ระยะทาง ๕๐๐ เมตร ไหล่ทางแอสฟัลต์คอนกรีต กว้างข้างละ ๑.๐๐ เมตร	-	-	๓,๗๘๘,๐๐๐ (๑,๐๐๐ เมตร)	๑,๘๙๔,๐๐๐ (๕๐๐ เมตร)	๑,๘๙๔,๐๐๐ (๕๐๐ เมตร)	๑.ร้อยละ ๘๐ สัญจร ไป-มา สะดวกปลอดภัย ๒.ร้อยละ ๘๐ ของ ประชาชน มีความพอใจ	ประชาชน มีการคมนาคม ที่สะดวก และปลอดภัย	กองช่าง
๓๗๔	ก่อสร้างถนนลาดยาง แอสฟัลต์ติก (พื้นทางดินซีเมนต์	เพื่อก่อสร้าง/ปรับปรุง สาธารณูปโภคพื้นฐาน ที่จำเป็นแก่อำเภอ	๑.จากบ้านเสียว ตำบลบ้านเสียว - บ้านตาลใหญ่ ตำบลนาหว้า อำเภอนาหว้า จังหวัดนครพนม ๒. ๒.	-	-	๕,๖๘๒,๐๐๐ (๑,๕๐๐ เมตร)	๕,๖๘๒,๐๐๐ (๑,๕๐๐ เมตร)	๖,๔๓๙,๖๐๐ (๑,๗๐๐ เมตร)	๑.ร้อยละ ๘๐ สัญจร ไป-มา สะดวกปลอดภัย	ประชาชน มีการคมนาคม ที่สะดวก	กองช่าง



๑. ยุทธศาสตร์ที่ ๔ ยุทธศาสตร์การพัฒนาด้านโครงสร้างพื้นฐาน

๑.๑ แผนงาน เคหะและชุมชน

ลำดับ ที่	โครงการ	วัตถุประสงค์	เป้าหมาย (ผลผลิตของโครงการ)	งบประมาณและที่มา					ตัวชี้วัด (KPI)	ผลที่คาดว่าจะ ได้รับ	หน่วยงาน รับผิดชอบ
				๒๕๖๑(บาท)	๒๕๖๒ (บาท)	๒๕๖๓(บาท)	๒๕๖๔ (บาท)	๒๕๖๕ (บาท)			
			กว้างข้างละ ๑.๐๐ เมตร								
๓๗๗	ก่อสร้างถนนลาดยาง แอสฟัลต์ติก (พื้นทางดินซีเมนต์ ปรับปรุงคุณภาพ ด้วยยางธรรมชาติ)	เพื่อก่อสร้าง/ปรับปรุง สาธารณูปโภคพื้นฐาน ที่จำเป็นแก่ท้องถิ่น	๑.จากบ้านม่วงซี ตำบลโพหนอง - บ้านนาจัวใต้ ตำบลนาจัว อำเภอบ้านแพ่ง จังหวัดนครพนม ๒. - ช่วงที่ ๑ มิวจราจร แอสฟัลต์คอนกรีต กว้าง ๖ เมตร ระยะทาง ๒,๐๐๐ เมตร ไหล่ทางแอสฟัลต์คอนกรีต กว้างข้างละ ๑.๐๐ เมตร - ช่วงที่ ๒ มิวจราจร แอสฟัลต์คอนกรีต กว้าง ๖ เมตร ระยะทาง ๒,๐๐๐ เมตร ไหล่ทางแอสฟัลต์คอนกรีต กว้างข้างละ ๑.๐๐ เมตร - ช่วงที่ ๓ มิวจราจร แอสฟัลต์คอนกรีต กว้าง ๖ เมตร ระยะทาง ๒,๐๐๐ เมตร ไหล่ทางแอสฟัลต์คอนกรีต กว้างข้างละ ๑.๐๐ เมตร	-	-	๗,๕๗๖,๐๐๐ (๒,๐๐๐ เมตร)	๗,๕๗๖,๐๐๐ (๒,๐๐๐ เมตร)	๗,๕๗๖,๐๐๐ (๒,๐๐๐ เมตร)	๑.ร้อยละ ๘๐ สัญญา ไป-มา สะดวกปลอดภัย ๒.ร้อยละ ๘๐ ของ ประชาชน มีความพอใจ	ประชาชน มีการคมนาคม ที่สะดวก และปลอดภัย	กองช่าง
๓๗๘	ก่อสร้างถนนลาดยาง แอสฟัลต์ติก (พื้นทางดินซีเมนต์ ปรับปรุงคุณภาพ ด้วยยางธรรมชาติ)	เพื่อก่อสร้าง/ปรับปรุง สาธารณูปโภคพื้นฐาน ที่จำเป็นแก่ท้องถิ่น	๑.จากบ้านป่าหว้าน ตำบลโพหนอง - บ้านโนนสกลิตย์ ตำบลโพหนอง อำเภอบ้านแพ่ง จังหวัดนครพนม ๒. - ช่วงที่ ๑ มิวจราจร แอสฟัลต์คอนกรีต กว้าง ๖ เมตร ระยะทาง ๑,๐๐๐ เมตร ไหล่ทางแอสฟัลต์คอนกรีต กว้างข้างละ ๑.๐๐ เมตร - ช่วงที่ ๒ มิวจราจร แอสฟัลต์คอนกรีต กว้าง ๖ เมตร ระยะทาง ๕๐๐ เมตร ไหล่ทางแอสฟัลต์คอนกรีต กว้างข้างละ ๑.๐๐ เมตร - ช่วงที่ ๓ มิวจราจร แอสฟัลต์คอนกรีต กว้าง ๖ เมตร ระยะทาง ๕๐๐ เมตร ไหล่ทางแอสฟัลต์คอนกรีต กว้างข้างละ ๑.๐๐ เมตร	-	-	๓,๗๘๘,๐๐๐ (๑,๐๐๐ เมตร)	๑,๘๙๔,๐๐๐ (๕๐๐ เมตร)	๑,๘๙๔,๐๐๐ (๕๐๐ เมตร)	๑.ร้อยละ ๘๐ สัญญา ไป-มา สะดวกปลอดภัย ๒.ร้อยละ ๘๐ ของ ประชาชน มีความพอใจ	ประชาชน มีการคมนาคม ที่สะดวก และปลอดภัย	กองช่าง
๓๗๙	ก่อสร้างถนนลาดยาง แอสฟัลต์ติก (พื้นทางดินซีเมนต์ ปรับปรุงคุณภาพ ด้วยยางธรรมชาติ)	เพื่อก่อสร้าง/ปรับปรุง สาธารณูปโภคพื้นฐาน ที่จำเป็นแก่ท้องถิ่น	๑.จากบ้านไชยศรี ตำบลหนองแวง - บ้านโพหนอง ตำบลโพหนอง อำเภอบ้านแพ่ง จังหวัดนครพนม ๒. - ช่วงที่ ๑ มิวจราจร แอสฟัลต์คอนกรีต กว้าง ๖ เมตร ระยะทาง ๑,๐๐๐ เมตร ไหล่ทางแอสฟัลต์คอนกรีต กว้างข้างละ ๑.๐๐ เมตร - ช่วงที่ ๒ มิวจราจร แอสฟัลต์คอนกรีต กว้าง ๖ เมตร ระยะทาง ๑,๐๐๐ เมตร ไหล่ทางแอสฟัลต์คอนกรีต กว้างข้างละ ๑.๐๐ เมตร	-	-	๓,๗๘๘,๐๐๐ (๑,๐๐๐ เมตร)	๑,๘๙๔,๐๐๐ (๕๐๐ เมตร)	๑,๘๙๔,๐๐๐ (๕๐๐ เมตร)	๑.ร้อยละ ๘๐ สัญญา ไป-มา สะดวกปลอดภัย ๒.ร้อยละ ๘๐ ของ ประชาชน มีความพอใจ	ประชาชน มีการคมนาคม ที่สะดวก และปลอดภัย	กองช่าง

๑. ยุทธศาสตร์ที่ ๔ ยุทธศาสตร์การพัฒนาด้านโครงสร้างพื้นฐาน

๑.๑ แผนงาน เคหะและชุมชน

ลำดับ ที่	โครงการ	วัตถุประสงค์	เป้าหมาย (ผลผลิตของโครงการ)	งบประมาณและที่มา					ตัวชี้วัด (KPI)	ผลที่คาดว่าจะ ได้รับ	หน่วยงาน รับผิดชอบ
				๒๕๖๑(บาท)	๒๕๖๒ (บาท)	๒๕๖๓(บาท)	๒๕๖๔ (บาท)	๒๕๖๕ (บาท)			
			ระยะทาง ๕๐๐ เมตร ใหล่ทางแอสฟัลต์คอนกรีต กว้างข้างละ ๑.๐๐ เมตร - ช่วงที่ ๓ มิวจราจร แอสฟัลต์คอนกรีต กว้าง ๖ เมตร ระยะทาง ๕๐๐ เมตร ใหล่ทางแอสฟัลต์คอนกรีต กว้างข้างละ ๑.๐๐ เมตร								
๓๘๐	ก่อสร้างถนนลาดยาง แอสฟัลต์ติก (พื้นทางดินซีเมนต์ ปรับปรุงคุณภาพ ด้วยยางธรรมชาติ)	เพื่อก่อสร้าง/ปรับปรุง สาธารณูปโภคพื้นฐาน ที่จำเป็นแก่ท้องถิ่น	๑.จากบ้านนาพะชัย ตำบลหนองแขว อำเภอบ้านแพง - บ้านนาข่าท่า ตำบลพะทาย อำเภอกำแพงแสน จังหวัดนครพนม ๒. - ช่วงที่ ๑ มิวจราจร แอสฟัลต์คอนกรีต กว้าง ๖ เมตร ระยะทาง ๕๐๐ เมตร ใหล่ทางแอสฟัลต์คอนกรีต กว้างข้างละ ๑.๐๐ เมตร - ช่วงที่ ๒ มิวจราจร แอสฟัลต์คอนกรีต กว้าง ๖ เมตร ระยะทาง ๕๐๐ เมตร ใหล่ทางแอสฟัลต์คอนกรีต กว้างข้างละ ๑.๐๐ เมตร - ช่วงที่ ๓ มิวจราจร แอสฟัลต์คอนกรีต กว้าง ๖ เมตร ระยะทาง ๕๐๐ เมตร ใหล่ทางแอสฟัลต์คอนกรีต กว้างข้างละ ๑.๐๐ เมตร	-	-	๑,๘๙๔,๐๐๐ (๕๐๐ เมตร)	๑,๘๙๔,๐๐๐ (๕๐๐ เมตร)	๑,๘๙๔,๐๐๐ (๕๐๐ เมตร)	๑.ร้อยละ ๘๐ สัญจร ไป-มา สะดวกปลอดภัย ๒.ร้อยละ ๘๐ ของ ประชาชน มีความพอใจ	ประชาชน มีการคมนาคม ที่สะดวก และปลอดภัย	กองช่าง
๓๘๑	ก่อสร้างถนนลาดยาง แอสฟัลต์ติก (พื้นทางดินซีเมนต์ ปรับปรุงคุณภาพ ด้วยยางธรรมชาติ)	เพื่อก่อสร้าง/ปรับปรุง สาธารณูปโภคพื้นฐาน ที่จำเป็นแก่ท้องถิ่น	๑.จากบ้านคำเจริญ ตำบลหนองแขว อำเภอบ้านแพง - บ้านดงน้อย ตำบลสามผง อำเภอศรีสงคราม จังหวัดนครพนม ๒. - ช่วงที่ ๑ มิวจราจร แอสฟัลต์คอนกรีต กว้าง ๖ เมตร ระยะทาง ๑,๐๐๐ เมตร ใหล่ทางแอสฟัลต์คอนกรีต กว้างข้างละ ๑.๐๐ เมตร - ช่วงที่ ๒ มิวจราจร แอสฟัลต์คอนกรีต กว้าง ๖ เมตร ระยะทาง ๑,๐๐๐ เมตร ใหล่ทางแอสฟัลต์คอนกรีต กว้างข้างละ ๑.๐๐ เมตร - ช่วงที่ ๓ มิวจราจร แอสฟัลต์คอนกรีต กว้าง ๖ เมตร ระยะทาง ๑,๐๐๐ เมตร ใหล่ทางแอสฟัลต์คอนกรีต กว้างข้างละ ๑.๐๐ เมตร	-	-	๓,๗๘๘,๐๐๐ (๑,๐๐๐ เมตร)	๓,๗๘๘,๐๐๐ (๑,๐๐๐ เมตร)	๓,๗๘๘,๐๐๐ (๑,๐๐๐ เมตร)	๑.ร้อยละ ๘๐ สัญจร ไป-มา สะดวกปลอดภัย ๒.ร้อยละ ๘๐ ของ ประชาชน มีความพอใจ	ประชาชน มีการคมนาคม ที่สะดวก และปลอดภัย	กองช่าง
๓๘๒	ก่อสร้างถนนลาดยาง แอสฟัลต์ติก (พื้นทางดินซีเมนต์	เพื่อก่อสร้าง/ปรับปรุง สาธารณูปโภคพื้นฐาน ที่จำเป็นแก่ท้องถิ่น	๑.จากบ้านโคกสี ตำบลคอนเตย อำเภอนาทม - บ้านดงน้อย ตำบลสามผง อำเภอศรีสงคราม จังหวัดนครพนม ๒.	-	-	๑๔,๖๓๐,๘๐๐ (๔,๐๐๐ เมตร)	๑๔,๖๓๐,๘๐๐ (๔,๐๐๐ เมตร)	๑๔,๖๓๐,๘๐๐ (๔,๐๐๐ เมตร)	๑.ร้อยละ ๘๐ สัญจร ไป-มา สะดวกปลอดภัย	ประชาชน มีการคมนาคม ที่สะดวก	กองช่าง

๑. ยุทธศาสตร์ที่ ๔ ยุทธศาสตร์การพัฒนาด้านโครงสร้างพื้นฐาน

๑.๑ แผนงาน เคหะและชุมชน

ลำดับ ที่	โครงการ	วัตถุประสงค์	เป้าหมาย (ผลผลิตของโครงการ)	งบประมาณและที่มา					ตัวชี้วัด (KPI)	ผลที่คาดว่าจะ ได้รับ	หน่วยงาน รับผิดชอบ
				๒๕๖๑(บาท)	๒๕๖๒ (บาท)	๒๕๖๓(บาท)	๒๕๖๔ (บาท)	๒๕๖๕ (บาท)			
	ปรับปรุงคุณภาพ ด้วยยางธรรมชาติ)		- ช่วงที่ ๑ มิวจราจร แอสฟัลต์คอนกรีต กว้าง ๖ เมตร ระยะทาง ๔,๐๐๐ เมตร โหล่ทางแอสฟัลต์คอนกรีต กว้างข้างละ ๑.๐๐ เมตร - ช่วงที่ ๒ มิวจราจร แอสฟัลต์คอนกรีต กว้าง ๖ เมตร ระยะทาง ๔,๐๐๐ เมตร โหล่ทางแอสฟัลต์คอนกรีต กว้างข้างละ ๑.๐๐ เมตร - ช่วงที่ ๓ มิวจราจร แอสฟัลต์คอนกรีต กว้าง ๖ เมตร ระยะทาง ๔,๐๐๐ เมตร โหล่ทางแอสฟัลต์คอนกรีต กว้างข้างละ ๑.๐๐ เมตร						๒.ร้อยละ ๘๐ ของ ประชาชน มีความพอใจ	และปลอดภัย	
๓๘๓	ก่อสร้างถนนลาดยาง แอสฟัลต์ติก (พื้นทางดินซีเมนต์ ปรับปรุงคุณภาพ ด้วยยางธรรมชาติ)	เพื่อก่อสร้าง/ปรับปรุง สาธารณูปโภคพื้นฐาน ที่จำเป็นแก่ท้องถิ่น	๑.จากบ้านนกเหาะ ตำบลโคกสูง - บ้านวังยาง ตำบลปลาปาก อำเภอปลาปาก จังหวัดนครพนม ๒. - ช่วงที่ ๑ มิวจราจร แอสฟัลต์คอนกรีต กว้าง ๖ เมตร ระยะทาง ๑,๕๐๐ เมตร โหล่ทางแอสฟัลต์คอนกรีต กว้างข้างละ ๑.๐๐ เมตร - ช่วงที่ ๒ มิวจราจร แอสฟัลต์คอนกรีต กว้าง ๖ เมตร ระยะทาง ๑,๕๐๐ เมตร โหล่ทางแอสฟัลต์คอนกรีต กว้างข้างละ ๑.๐๐ เมตร - ช่วงที่ ๓ มิวจราจร แอสฟัลต์คอนกรีต กว้าง ๖ เมตร ระยะทาง ๑,๐๐๐ เมตร โหล่ทางแอสฟัลต์คอนกรีต กว้างข้างละ ๑.๐๐ เมตร	-	-	๕,๖๘๒,๐๐๐ (๑,๕๐๐ เมตร)	๕,๖๘๒,๐๐๐ (๑,๕๐๐ เมตร)	๓,๗๘๘,๐๐๐ (๑,๐๐๐ เมตร)	๑.ร้อยละ ๘๐ สัญจร ไป-มา สะดวกปลอดภัย ๒.ร้อยละ ๘๐ ของ ประชาชน มีความพอใจ	ประชาชน มีการคมนาคม ที่สะดวก และปลอดภัย	กองช่าง
๓๘๔	ก่อสร้าง ท่อเหลี่ยม คสล.	๑.เพื่อก่อสร้าง/ปรับปรุง สาธารณูปโภคพื้นฐาน ที่จำเป็นแก่ท้องถิ่น ๒.เพื่อส่งเสริม การประกอบ อาชีพเกษตรกรรม และประมง	๑. จากบ้านปลาปาก - ดงอิน่า ตำบลปลาปาก อำเภอปลาปาก จังหวัดนครพนม ๒. ขนาด ๒.๑๐ x ๒.๑๐ เมตร ระยะทาง ๑๒ เมตร จำนวน ๓ ช่อง ตามแบบมาตรฐานงานทางสำหรับ อปท.	-	-	๘๔๖,๐๐๐	-	-	๑.ร้อยละ ๘๐ มีน้ำใช้อย่างทั่วถึง ๒.ร้อยละ ๘๐ ของ ประชาชน มีความพอใจ	ประชาชนมีแหล่งน้ำ สำหรับทำมาหากิน เพิ่มมากขึ้น	กองช่าง

๑. ยุทธศาสตร์ที่ ๔ ยุทธศาสตร์การพัฒนาด้านโครงสร้างพื้นฐาน

๑.๑ แผนงาน เคหะและชุมชน

ลำดับ ที่	โครงการ	วัตถุประสงค์	เป้าหมาย (ผลผลิตของโครงการ)	งบประมาณและที่มา					ตัวชี้วัด (KPI)	ผลที่คาดว่าจะได้รับ	หน่วยงาน รับผิดชอบ
				๒๕๖๑(บาท)	๒๕๖๒ (บาท)	๒๕๖๓(บาท)	๒๕๖๔ (บาท)	๒๕๖๕ (บาท)			
๓๘๕	ติดตั้งไฟฟ้า โซล่าเซลล์ (พลังงาน แสงอาทิตย์)	เพื่อให้ประชาชน เดินทางสัญจร สะดวกสบายขึ้น	๑. ติดตั้งไฟฟ้าโซล่าเซลล์(พลังงานแสงอาทิตย์) ในถนนที่อยู่ในเขตรับผิดชอบ และบริเวณ อาคาร สถานที่ของ อบจ.นครพนม ๒ ชุดโคมไฟถนน พลังงานแสงอาทิตย์ ประกอบด้วย ชุดเดียวกัน ขนาดไม่น้อยกว่า ๓๐ วัตต์ พร้อมเสาไฟกิ่งเดี่ยว สูงไม่น้อยกว่า ๖ เมตร และ Screw Pile ไม่น้อยกว่า ๒ เมตร ๑.๑ ชุดโคมแอลอีดีระบบแสงอาทิตย์ ขนาดไม่น้อยกว่า ๓๐ วัตต์ - แผงโซล่าเซลล์ ขนาดไม่น้อยกว่า ๑๒๐ วัตต์ - โคมไฟแอลอีดี ขนาดไม่น้อยกว่า ๓๐ วัตต์ - แบตเตอรี่ชนิดลิเทียม ขนาดไม่น้อยกว่า ๔๕ แอมป์ชั่วโมง - อุปกรณ์ควบคุมการทำงานของตัวเก็บประจุ ๑.๒ เสาเหล็กชุบกัลป์วาไนซ์ แบบ Mid-Hinged Column ความสูงไม่น้อยกว่า ๖ เมตร ๒.๓ Screw Pile ขนาดไม่น้อยกว่า ๒ เมตร พร้อมติดตั้ง	-	๖๒,๐๕๐,๐๐๐ ( ๘๕๐ ชุด)	๗๐,๐๐๐,๐๐๐ ( ๑,๐๐๐ ชุด)	๗๐,๐๐๐,๐๐๐ ( ๑,๐๐๐ ชุด)	๗๐,๐๐๐,๐๐๐ ( ๑,๐๐๐ ชุด)	จำนวนไฟฟ้า โซล่าเซลล์ ที่ติดตั้ง	ประชาชน มีการคมนาคม ที่สะดวก และปลอดภัย	กรมพัฒนา พลังงาน ทดแทน และอนุรักษ์ พลังงาน กระทรวง พลังงาน/ อบจ.นพ.
๓๘๖	โครงการก่อสร้างถนน คสล.	เพื่อให้ ประชาชน เดินทางสัญจร สะดวก สบายขึ้น	สายบ้านโพนงาม ตำบลหนองบัว อำเภอนาแก - ศูนย์ควบคุมไฟฟ้าภูผายล อำเภอนาแก ขนาดผิวจราจรกว้าง ๕.๐๐ เมตร ระยะทาง ๔๑๕ เมตร หรือไหล่ทางลูกรัง ข้างละ ๐.๕๐ เมตร หน้า ๐.๑๕ เมตร ตามแบบ ท ๑-๐๑ (คัดลอก) พร้อมติดตั้งป้ายโครงการ ๑ ป้าย	-	๒,๕๐๐,๐๐๐	-	-	-	ประชาชน ร้อยละ ๘๐ สัญจรไป-มา สะดวก ปลอดภัย	ประชาชน มีการคมนาคม ที่สะดวก และปลอดภัย	กองช่าง
๓๘๗	โครงการก่อสร้างถนน คสล.	เพื่อให้ ประชาชน เดินทาง สัญจร สะดวก สบายขึ้น	สายบ้านไทยเจริญ ตำบลโพนแพง อำเภอธาตุพนม- บ้านนายอ ตำบลนางาม อำเภอเรณูนคร ขนาดผิวจราจรกว้าง ๖.๐๐ เมตร ระยะทาง ๓๑๒ เมตร หรือไหล่ทางลูกรัง ข้างละ ๐.๕๐ เมตร หน้า ๐.๑๕ เมตร ตามแบบ ท ๑-๐๑ (คัดลอก) พร้อมติดตั้งป้ายโครงการ ๑ ป้าย	-	๑,๐๐๐,๐๐๐	-	-	-	ประชาชน ร้อยละ ๘๐ สัญจรไป-มา สะดวก ปลอดภัย	ประชาชน มีการคมนาคม ที่สะดวก และปลอดภัย	กองช่าง

๑. ยุทธศาสตร์ที่ ๔ ยุทธศาสตร์การพัฒนาด้านโครงสร้างพื้นฐาน

๑.๑ แผนงาน เคหะและชุมชน

ลำดับ ที่	โครงการ	วัตถุประสงค์	เป้าหมาย (ผลผลิตของโครงการ)	งบประมาณและที่มา					ตัวชี้วัด (KPI)	ผลที่คาดว่าจะ ได้รับ	หน่วยงาน รับผิดชอบ
				๒๕๖๑(บาท)	๒๕๖๒ (บาท)	๒๕๖๓(บาท)	๒๕๖๔ (บาท)	๒๕๖๕ (บาท)			
๓๘๘	โครงการปรับปรุงถนนลูกรัง	เพื่อให้ ประชาชน เดินทาง สัญจร สะดวก สบายขึ้น	สายบ้านโนนศรีวิไล ตำบลปลาปาก อำเภอปลาปาก - บ้านนกกแหะน้อย ตำบลโคกสูง อำเภอปลาปาก ขนาดผิวจราจรกว้าง ๕.๐๐ เมตร ระยะทาง ๓,๐๐๐ เมตร ถมดินคันทาง จำนวน ๔๕๐ ลบ.ม. และลงลูกรังผิวจราจร จำนวน ๒,๒๕๐ ลบ.ม. พร้อมเกรดเกลี่ยตกแต่งให้เรียบ	-	๕๐๐,๐๐๐	-	-	-	ประชาชน ร้อยละ ๘๐ สัญจรไป-มา สะดวก ปลอดภัย	ประชาชน มีการคมนาคม ที่สะดวก และปลอดภัย	กองช่าง
๓๘๙	โครงการปรับปรุงถนนลูกรัง	เพื่อให้ ประชาชน เดินทาง สัญจร สะดวก สบายขึ้น	สายบ้านนกกแหะ ตำบลโคกสูง -บ้านถาวร ตำบลมหาชัย อำเภอปลาปาก ขนาดผิวจราจรกว้าง ๕.๐๐ เมตร ระยะทาง ๓,๔๐๐ เมตร และลงลูกรังผิวจราจร จำนวน ๒,๕๕๐ ลบ.ม. พร้อมเกรดเกลี่ยตกแต่งให้เรียบ	-	๕๐๐,๐๐๐	-	-	-	ประชาชน ร้อยละ ๘๐ สัญจรไป-มา สะดวก ปลอดภัย	ประชาชน มีการคมนาคม ที่สะดวก และปลอดภัย	กองช่าง
๓๙๐	โครงการปรับปรุงถนนลูกรัง	เพื่อให้ ประชาชน เดินทางสัญจร สะดวก สบายขึ้น	สายบ้านสว่างภูมิ ตำบลโคกสูง อำเภอปลาปาก จังหวัดนครพนม-บ้านโนนสามัคคี ตำบลเชียงสี อำเภอโพนนาแก้ว จังหวัดสกลนคร ขนาดผิวจราจรกว้าง ๕.๐๐ เมตร ระยะทาง ๒,๗๐๐ เมตรถมดินคันทาง จำนวน ๘๑๐ ลบ.ม. และลงลูกรังผิวจราจร จำนวน ๒,๐๒๕ ลบ.ม.	-	๕๐๐,๐๐๐	-	-	-	ประชาชน ร้อยละ ๘๐ สัญจรไป-มา สะดวก ปลอดภัย	ประชาชน มีการคมนาคม ที่สะดวก และปลอดภัย	กองช่าง
๓๙๑	โครงการปรับปรุงถนนลูกรัง	เพื่อให้ ประชาชน เดินทาง สัญจร สะดวก สบายขึ้น	สายบ้านนาเดื่อ ตำบลนาเดื่อ อำเภอศรีสงคราม - บ้านม่วง ตำบลบ้านค้อ อำเภอโพนสวรรค์ ขนาดผิวจราจรกว้าง ๕.๐๐ เมตร ระยะทาง ๓,๐๐๐ เมตร ถมดินคันทาง จำนวน ๔๕๐ ลบ.ม. และลงลูกรังผิวจราจร จำนวน ๒,๒๕๐ ลบ.ม. พร้อมเกรดเกลี่ยตกแต่งให้เรียบ	-	๕๐๐,๐๐๐	-	-	-	ประชาชน ร้อยละ ๘๐ สัญจรไป-มา สะดวก ปลอดภัย	ประชาชน มีการคมนาคม ที่สะดวก และปลอดภัย	กองช่าง
๓๙๒	โครงการปรับปรุงถนนลูกรัง	เพื่อให้ ประชาชน เดินทาง สัญจร สะดวก สบายขึ้น	สายบ้านนาโอ ตำบลนาเดื่อ - บ้านนาเต่า ตำบลบ้านค้อ อำเภอโพนสวรรค์ ขนาดผิวจราจรกว้าง ๕.๐๐ เมตร ระยะทาง ๒,๘๐๐ เมตร ถมดินคันทาง จำนวน ๖๗๒ ลบ.ม. และลงลูกรังผิวจราจร จำนวน ๒,๑๐๐ ลบ.ม. พร้อมเกรดเกลี่ยตกแต่งให้เรียบ	-	๕๐๐,๐๐๐	-	-	-	ประชาชน ร้อยละ ๘๐ สัญจรไป-มา สะดวก ปลอดภัย	ประชาชน มีการคมนาคม ที่สะดวก และปลอดภัย	กองช่าง



๑. ยุทธศาสตร์ที่ ๔ ยุทธศาสตร์การพัฒนาด้านโครงสร้างพื้นฐาน

๑.๑ แผนงาน เคหะและชุมชน

ลำดับ ที่	โครงการ	วัตถุประสงค์	เป้าหมาย (ผลผลิตของโครงการ)	งบประมาณและที่มา					ตัวชี้วัด (KPI)	ผลที่คาดว่าจะ ได้รับ	หน่วยงาน รับผิดชอบ
				๒๕๖๑(บาท)	๒๕๖๒ (บาท)	๒๕๖๓(บาท)	๒๕๖๔ (บาท)	๒๕๖๕ (บาท)			
๓๙๓	โครงการปรับปรุงถนนลูกรัง	เพื่อให้ ประชาชน เดินทาง สัญจร สะดวก สบายขึ้น	สายบ้านทุ่งน้อย หมู่ที่ ๗ ตำบลนาขมิ้น - บ้านนาโน หมู่ที่ ๑ ตำบลนาโน อำเภอโพธารักษ์ ขนาดผิวจราจรกว้าง ๕.๐๐ เมตร ระยะทาง ๓,๔๐๐ เมตร และลงลูกรังผิวจราจร จำนวน ๒,๕๕๐ ลบ.ม. พร้อมเกรดเกลี่ยตกแต่งให้เรียบ	-	๕๐๐,๐๐๐	-	-	-	ประชาชน ร้อยละ ๘๐ สัญจรไป-มา สะดวก ปลอดภัย	ประชาชน มีการคมนาคม ที่สะดวก และปลอดภัย และปลอดภัย	กองช่าง
๓๙๔	โครงการปรับปรุงถนนลูกรัง	เพื่อให้ ประชาชน เดินทาง สัญจร สะดวก สบายขึ้น	สายบ้านด้าย หมู่ที่ ๔ ตำบลโพธารักษ์ - สะพานห้วยฮ่องหิน บ้านนาล้อม หมู่ที่ ๒ ตำบลนาห้วย อำเภอโพธารักษ์ ขนาดผิวจราจรกว้าง ๕.๐๐ เมตร ระยะทาง ๒,๓๐๐ เมตร ถมดินคันทาง จำนวน ๑,๒๔๒ ลบ.ม. และลงลูกรังผิวจราจร จำนวน ๑,๗๒๕ ลบ.ม. พร้อมเกรดเกลี่ยตกแต่งให้เรียบ	-	๕๐๐,๐๐๐	-	-	-	ประชาชน ร้อยละ ๘๐ สัญจรไป-มา สะดวก ปลอดภัย	ประชาชน มีการคมนาคม ที่สะดวก และปลอดภัย	กองช่าง
๓๙๕	โครงการก่อสร้างถนน คสล.	เพื่อให้ ประชาชน เดินทาง สัญจร สะดวก สบายขึ้น	สายบ้านเจริญศิลป์ หมู่ที่ ๘ ตำบลนาห้วย - บ้านหนองหมื่น หมู่ที่ ๑๓ ตำบลบ้านค้อ อำเภอโพธารักษ์ ขนาดผิวจราจรกว้าง ๕.๐๐ เมตร ระยะทาง ๑๘๐ เมตร หรือ ไหล่ทางลูกรังข้างละ ๐.๕๐ เมตร หนา ๐.๑๕ เมตร ตามแบบ ท ๑-๐๑ (คัดลอก) พร้อมติดตั้งป้ายโครงการ ๑ ป้าย	-	๕๐๐,๐๐๐	-	-	-	ประชาชน ร้อยละ ๘๐ สัญจรไป-มา สะดวก ปลอดภัย	ประชาชน มีการคมนาคม ที่สะดวก และปลอดภัย	กองช่าง
๓๙๖	โครงการปรับปรุงถนนลูกรัง	เพื่อให้ ประชาชน เดินทาง สัญจร สะดวก สบายขึ้น	สายบ้านเจริญศิลป์ หมู่ที่ ๘ ตำบลนาห้วย - บ้านหนองหมื่น หมู่ที่ ๙ ตำบลบ้านค้อ อำเภอโพธารักษ์ ขนาดผิวจราจรกว้าง ๖.๐๐ เมตร ระยะทาง ๒,๘๕๐ เมตร และลงลูกรังผิวจราจร จำนวน ๒,๕๖๕ ลบ.ม. พร้อมเกรดเกลี่ยตกแต่งให้เรียบ	-	๕๐๐,๐๐๐	-	-	-	ประชาชน ร้อยละ ๘๐ สัญจรไป-มา สะดวก ปลอดภัย	ประชาชน มีการคมนาคม ที่สะดวก และปลอดภัย	กองช่าง

๑. ยุทธศาสตร์ที่ ๔ ยุทธศาสตร์การพัฒนาด้านโครงสร้างพื้นฐาน

๑.๑ แผนงาน เคหะและชุมชน

ลำดับ ที่	โครงการ	วัตถุประสงค์	เป้าหมาย (ผลผลิตของโครงการ)	งบประมาณและที่มา					ตัวชี้วัด (KPI)	ผลที่คาดว่าจะ ได้รับ	หน่วยงาน รับผิดชอบ
				๒๕๖๑(บาท)	๒๕๖๒ (บาท)	๒๕๖๓(บาท)	๒๕๖๔ (บาท)	๒๕๖๕ (บาท)			
๓๙๗	โครงการปรับปรุงถนนลูกรัง	เพื่อให้ ประชาชน เดินทาง สัญจร สะดวก สบายขึ้น	บ้านหนองสนโน ตำบลโพนสวรรค์ อำเภอโพนสวรรค์-บ้านคำสว่าง ตำบลวังตามัว อำเภอเมืองนครพนม ขนาดผิวจราจรกว้าง ๕.๐๐ เมตร ระยะทาง ๓,๕๐๐ เมตร และลงลูกรังผิวจราจร จำนวน ๒,๕๕๐ ลบ.ม. พร้อมเกรดเกลี่ยตกแต่งให้เรียบ	-	๕๐๐,๐๐๐	-	-	-	ประชาชน ร้อยละ ๘๐ สัญจรไป-มา สะดวก ปลอดภัย	ประชาชน มีการคมนาคม ที่สะดวก และปลอดภัย	กองช่าง
๓๙๘	โครงการปรับปรุงถนนลูกรัง	เพื่อให้ ประชาชน เดินทาง สัญจร สะดวก สบายขึ้น	สายบ้านค้อ ตำบลบ้านค้อ อำเภอโพนสวรรค์ จังหวัดนครพนม - บ้านโคกสว่าง ตำบลนาโพธิ์ อำเภอกุสุมาลย์ จังหวัดสกลนคร ขนาดผิวจราจรกว้าง ๖.๐๐ เมตร ระยะทาง ๓,๗๐๐ เมตร และลงลูกรังผิวจราจร จำนวน ๒,๕๕๓ ลบ.ม. พร้อมเกรดเกลี่ยตกแต่งให้เรียบ	-	๕๐๐,๐๐๐	-	-	-	ประชาชน ร้อยละ ๘๐ สัญจรไป-มา สะดวก ปลอดภัย	ประชาชน มีการคมนาคม ที่สะดวก และปลอดภัย	กองช่าง
๓๙๙	โครงการก่อสร้างถนน คสล.	เพื่อให้ ประชาชน เดินทาง สัญจร สะดวก สบายขึ้น	อบจ.นพ.๑๑-๐๐๑๗ สายบ้านโปร่ง ตำบลฝั่งแดง- บ้านศาลา ตำบลนาหนาด อำเภอธาตุพนม ขนาดผิวจราจรกว้าง ๖.๐๐ เมตร ระยะทาง ๓๑๕ เมตร หรือ ไหล่ทางลูกรัง ข้างละ ๐.๕๐ เมตร หนา ๐.๑๕ เมตร ตามแบบ ท ๑-๐๑ (คัดลอก) พร้อมติดตั้งป้ายโครงการ ๑ ป้าย	-	๑,๐๐๐,๐๐๐	-	-	-	ประชาชน ร้อยละ ๘๐ สัญจรไป-มา สะดวก ปลอดภัย	ประชาชน มีการคมนาคม ที่สะดวก และปลอดภัย	กองช่าง
๔๐๐	โครงการก่อสร้างถนน คสล.	เพื่อให้ ประชาชน เดินทาง สัญจร สะดวก สบายขึ้น	อบจ.นพ.๑๑-๐๐๖ สายบ้านสร้างเม็ก ตำบลท่าลาด- บ้านดอนยม ตำบลนาขาม อำเภอเรณูนคร ขนาดผิวจราจรกว้าง ๖.๐๐ เมตร ระยะทาง ๓๑๒ เมตร หรือ ไหล่ทางลูกรังข้างละ ๐.๕๐ เมตร หนา ๐.๑๕ เมตร ตามแบบ ท ๑-๐๑ (คัดลอก) พร้อมติดตั้งป้ายโครงการ ๑ ป้าย	-	๑,๐๐๐,๐๐๐	-	-	-	ประชาชน ร้อยละ ๘๐ สัญจรไป-มา สะดวก ปลอดภัย	ประชาชน มีการคมนาคม ที่สะดวก และปลอดภัย	กองช่าง
๔๐๑	โครงการก่อสร้างถนน คสล.	เพื่อให้ ประชาชน เดินทาง สัญจร สะดวก สบายขึ้น	สายบ้านธาตุน้อย (เลียบคลอง) ตำบลพระกลางทุ่ง - บ้านดอนกลาง ตำบลธาตุพนม อำเภอธาตุพนม ขนาดผิวจราจรกว้าง ๕.๐๐ เมตร ระยะทาง ๑๘๕ เมตร หรือ ไหล่ทางลูกรังข้างละ ๐.๕๐ เมตร หนา ๐.๑๕ เมตร ตามแบบ ท ๑-๐๑ (คัดลอก) พร้อมติดตั้งป้ายโครงการ ๑ ป้าย	-	๕๐๐,๐๐๐	-	-	-	ประชาชน ร้อยละ ๘๐ สัญจรไป-มา สะดวก ปลอดภัย	ประชาชน มีการคมนาคม ที่สะดวก และปลอดภัย	กองช่าง

๑. ยุทธศาสตร์ที่ ๔ ยุทธศาสตร์การพัฒนาฐานโครงสร้างพื้นฐาน

๑.๑ แผนงาน เคหะและชุมชน

ลำดับ ที่	โครงการ	วัตถุประสงค์	เป้าหมาย (ผลผลิตของโครงการ)	งบประมาณและที่มา					ตัวชี้วัด (KPI)	ผลที่คาดว่าจะ ได้รับ	หน่วยงาน รับผิดชอบ
				๒๕๖๑(บาท)	๒๕๖๒ (บาท)	๒๕๖๓(บาท)	๒๕๖๔ (บาท)	๒๕๖๕ (บาท)			
๔๐๒	โครงการก่อสร้างถนน คสล.	เพื่อให้ ประชาชน เดินทาง สัญจร สะดวก สบายขึ้น	สายบ้านโนนสะอาด ตำบลหนองย่างขึ้น บ้านดงมะเอ็ก ตำบลโพหนอง อำเภอเรณูนคร ขนาดผิวจราจรกว้าง ๔.๐๐ เมตร ระยะทาง ๔๔๕ เมตร หรือ หนา ๐.๑๕ เมตร ตามแบบ ท ๑-๐๑ (คัดลอก) พร้อมติดตั้งป้ายโครงการ ๑ ป้าย	-	๑,๐๐๐,๐๐๐	-	-	-	ประชาชน ร้อยละ ๘๐ สัญจรไป-มา สะดวก ปลอดภัย	ประชาชน มีการคมนาคม ที่สะดวก และปลอดภัย	กองช่าง
๔๐๓	โครงการก่อสร้างถนน คสล.	เพื่อให้ ประชาชน เดินทาง สัญจร สะดวก สบายขึ้น	สายบ้านโนนสะอาด ตำบลหนองย่างขึ้น - บ้านหนองลาดควาย ตำบลโพหนอง อำเภอเรณูนคร ขนาดผิวจราจร กว้าง ๔.๐๐-๕.๐๐ เมตร ระยะทาง ๔๐๓ เมตร หนา ๐.๑๕ เมตร ตามแบบ ท ๑-๐๑ (คัดลอก) พร้อมติดตั้งป้ายโครงการ ๑ ป้าย	-	๑,๐๐๐,๐๐๐	-	-	-	ประชาชน ร้อยละ ๘๐ สัญจรไป-มา สะดวก ปลอดภัย	ประชาชน มีการคมนาคม ที่สะดวก และปลอดภัย	กองช่าง
๔๐๔	โครงการปรับปรุงถนนลูกรัง	เพื่อให้ ประชาชน เดินทาง สัญจร สะดวก สบายขึ้น	สายข้างโรงเรียนหนองผักแว่นฯ เส้นทางหนองสองห้อง ตำบลโคกสี - บ้านนาเลียง ตำบลนาเลียง อำเภอนาแก ขนาดผิวจราจรกว้าง ๖.๐๐ เมตร ระยะทาง ๒,๐๐๐ เมตร ถมดินคันทาง จำนวน ๑,๑๔๐ ลบ.ม. และลงลูกรังผิวจราจร จำนวน ๑,๘๐๐ ลบ.ม. พร้อมเกรดเกลี่ยตกแต่งให้เรียบ	-	๕๐๐,๐๐๐	-	-	-	ประชาชน ร้อยละ ๘๐ สัญจรไป-มา สะดวก ปลอดภัย	ประชาชน มีการคมนาคม ที่สะดวก และปลอดภัย	กองช่าง
๔๐๕	โครงการปรับปรุงถนนลูกรัง	เพื่อให้ ประชาชน เดินทางสัญจร สะดวก สบายขึ้น	สายบ้านหนองนางด่อน ตำบลวังยาง -บ้านยอดขาด ตำบลยอดขาด อำเภอวังยาง จังหวัดนครพนม ขนาดผิวจราจรกว้าง ๕.๐๐ เมตร ระยะทาง ๓,๔๐๐ เมตร และลงลูกรังผิวจราจร จำนวน ๒,๕๕๐ ลบ.ม. พร้อมเกรดเกลี่ยตกแต่งให้เรียบ	-	๕๐๐,๐๐๐	-	-	-	ประชาชน ร้อยละ ๘๐ สัญจรไป-มา สะดวก ปลอดภัย	ประชาชน มีการคมนาคม ที่สะดวก และปลอดภัย	กองช่าง
๔๐๖	โครงการปรับปรุงถนนลูกรัง	เพื่อให้ ประชาชน เดินทาง สัญจร สะดวก สบายขึ้น	สายบ้านหนองแหน ตำบลหนองโพธิ์ อำเภอวังยาง - บ้านนาเลียง ตำบลนาเลียง อำเภอนาแก ขนาดผิวจราจรกว้าง ๕.๐๐ เมตร ระยะทาง ๓,๔๐๐ เมตร และลงลูกรังผิวจราจร จำนวน ๒,๕๕๐ ลบ.ม. พร้อมเกรดเกลี่ยตกแต่งให้เรียบ	-	๕๐๐,๐๐๐	-	-	-	ประชาชน ร้อยละ ๘๐ สัญจรไป-มา สะดวก ปลอดภัย	ประชาชน มีการคมนาคม ที่สะดวก และปลอดภัย	กองช่าง

๑. ยุทธศาสตร์ที่ ๔ ยุทธศาสตร์การพัฒนาด้านโครงสร้างพื้นฐาน

๑.๑ แผนงาน เคหะและชุมชน

ลำดับ ที่	โครงการ	วัตถุประสงค์	เป้าหมาย (ผลผลิตของโครงการ)	งบประมาณและที่มา					ตัวชี้วัด (KPI)	ผลที่คาดว่าจะ ได้รับ	หน่วยงาน รับผิดชอบ
				๒๕๖๑(บาท)	๒๕๖๒ (บาท)	๒๕๖๓(บาท)	๒๕๖๔ (บาท)	๒๕๖๕ (บาท)			
๔๐๗	โครงการปรับปรุงถนนลูกรัง	เพื่อให้ ประชาชน เดินทาง สัญจร สะดวก สบายขึ้น	สายบ้านหนองโพธิ์ ตำบลหนองโพธิ์ อำเภอวังยาง- บ้านโนนหอม ตำบลโคกสี อำเภอวังยาง ขนาดผิวจราจรกว้าง ๕.๐๐ เมตร ระยะทาง ๓,๔๐๐ เมตร และลงลูกรังผิวจราจร จำนวน ๒,๕๕๐ ลบ.ม. พร้อมเกรดเกลี่ยตกแต่งให้เรียบ	-	๕๐๐,๐๐๐	-	-	-	ประชาชน ร้อยละ ๘๐ สัญจรไป-มา สะดวก ปลอดภัย	ประชาชน มีการคมนาคม ที่สะดวก และปลอดภัย	กองช่าง
๔๐๘	โครงการปรับปรุงถนนลูกรัง	เพื่อให้ ประชาชน เดินทาง สัญจร สะดวก สบายขึ้น	สายบ้านโพนแพง ตำบลโพนแพง อำเภอธาตุพนม- บ้านนายอ ตำบลนางาม อำเภอเรณูนคร ขนาดผิวจราจรกว้าง ๖.๐๐ เมตร ระยะทาง ๒,๘๕๐ เมตร และลงลูกรังผิวจราจร จำนวน ๒,๕๖๕ ลบ.ม. พร้อมเกรดเกลี่ยตกแต่งให้เรียบ	-	๕๐๐,๐๐๐	-	-	-	ประชาชน ร้อยละ ๘๐ สัญจรไป-มา สะดวก ปลอดภัย	ประชาชน มีการคมนาคม ที่สะดวก และปลอดภัย	กองช่าง
๔๐๙	โครงการปรับปรุงถนนลูกรัง	เพื่อให้ ประชาชน เดินทาง สัญจร สะดวก สบายขึ้น	สายบ้านดงกระแสม ตำบลโพนทอง อำเภอบ้านแพง- บ้านนานอ ตำบลหนองซน อำเภอนาทม ขนาดผิวจราจรกว้าง ๕.๐๐ เมตร ระยะทาง ๒,๕๐๐ เมตร ถมดินคันทาง จำนวน ๑,๐๒๕ ลบ.ม. และลงลูกรังผิวจราจร จำนวน ๑,๘๗๕ ลบ.ม. พร้อมเกรดเกลี่ยตกแต่งให้เรียบ	-	๕๐๐,๐๐๐	-	-	-	ประชาชน ร้อยละ ๘๐ สัญจรไป-มา สะดวก ปลอดภัย	ประชาชน มีการคมนาคม ที่สะดวก และปลอดภัย	กองช่าง
๔๑๐	โครงการก่อสร้างถนนดิน	เพื่อให้ ประชาชน เดินทาง สัญจร สะดวก สบายขึ้น	สายบ้านหนองแวง ตำบลหนองแวง อำเภอบ้านแพง- บ้านไทยสบาย ตำบลสามผง อำเภอศรีสงคราม ขนาดผิวจราจรกว้าง ๖.๐๐ เมตร ระยะทาง ๖๓๐ เมตร ถมดินคันทาง จำนวน ๓,๗๘๐ ลบ.ม. พร้อมเกรดเกลี่ยตกแต่งให้เรียบ พร้อมติดตั้งป้ายโครงการ ๑ ป้าย	-	๕๐๐,๐๐๐	-	-	-	ประชาชน ร้อยละ ๘๐ สัญจรไป-มา สะดวก ปลอดภัย	ประชาชน มีการคมนาคม ที่สะดวก และปลอดภัย	กองช่าง
๔๑๑	โครงการปรับปรุงถนนลูกรัง	เพื่อให้ ประชาชน เดินทาง สัญจร สะดวก สบายขึ้น	สายบ้านค่านกก (เนินหมวี่) ตำบลหนองแวง - บ้านโพนทอง ตำบลโพนทอง อำเภอบ้านแพง ขนาดผิวจราจรกว้าง ๕.๐๐ เมตร ระยะทาง ๒,๗๐๐ เมตร ถมดินคันทาง จำนวน ๘๑๐ ลบ.ม. และลงลูกรังผิวจราจร จำนวน ๒,๐๒๕ ลบ.ม. พร้อมเกรดเกลี่ยตกแต่งให้เรียบ	-	๕๐๐,๐๐๐	-	-	-	ประชาชน ร้อยละ ๘๐ สัญจรไป-มา สะดวก ปลอดภัย	ประชาชน มีการคมนาคม ที่สะดวก และปลอดภัย	กองช่าง

๑. ยุทธศาสตร์ที่ ๔ ยุทธศาสตร์การพัฒนาด้านโครงสร้างพื้นฐาน

๑.๑ แผนงาน เคหะและชุมชน

ลำดับ ที่	โครงการ	วัตถุประสงค์	เป้าหมาย (ผลผลิตของโครงการ)	งบประมาณและที่มา					ตัวชี้วัด (KPI)	ผลที่คาดว่าจะ ได้รับ	หน่วยงาน รับผิดชอบ
				๒๕๖๑(บาท)	๒๕๖๒ (บาท)	๒๕๖๓(บาท)	๒๕๖๔ (บาท)	๒๕๖๕ (บาท)			
๔๑๒	โครงการปรับปรุงถนนลูกรัง	เพื่อให้ ประชาชน เดินทาง สัญจร สะดวก สบายขึ้น	สายบ้านหนองแวง (สายห้วยหมูเฝ้า) ตำบลหนองแวง - บ้านโพนทอง ตำบลโพนทอง อำเภอบ้านแพง ขนาดผิวจราจรกว้าง ๕.๐๐ เมตร ระยะทาง ๓,๐๐๐ เมตร ถมดินคันทาง จำนวน ๔๕๐ ลบ.ม. และลงลูกรังผิวจราจร จำนวน ๒,๒๕๐ ลบ.ม. พร้อมเกรดเกลี่ยตกแต่งให้เรียบ	-	๕๐๐,๐๐๐	-	-	-	ประชาชน ร้อยละ ๘๐ สัญจรไป-มา สะดวก ปลอดภัย	ประชาชน มีการคมนาคม ที่สะดวก และปลอดภัย	กองช่าง
๔๑๓	โครงการปรับปรุงถนนลูกรัง	เพื่อให้ ประชาชน เดินทาง สัญจร สะดวก สบายขึ้น	สายบ้านโพนทอง(บ้านโพนทอง-ดอนกลาง) ตำบลโพนทอง อำเภอบ้านแพง - ตำบลหนองแวง อำเภอบ้านแพง ขนาดผิวจราจรกว้าง ๕.๐๐ เมตร ระยะทาง ๒,๕๐๐ เมตร ถมดินคันทาง จำนวน ๑,๐๒๕ ลบ.ม. และลงลูกรังผิวจราจร จำนวน ๑,๘๗๕ ลบ.ม. พร้อมเกรดเกลี่ยตกแต่งให้เรียบ	-	๕๐๐,๐๐๐	-	-	-	ประชาชน ร้อยละ ๘๐ สัญจรไป-มา สะดวก ปลอดภัย	ประชาชน มีการคมนาคม ที่สะดวก และปลอดภัย	กองช่าง
๔๑๔	โครงการปรับปรุงถนนลูกรัง	เพื่อให้ ประชาชน เดินทาง สัญจร สะดวก สบายขึ้น	สายบ้านนาดอกไม้ หมู่ที่ ๑๑ ตำบลกุดตาไถ้ อำเภอปลาปาก-บ้านนาขาม หมู่ที่ ๑๔ ตำบลปลาปาก อำเภอปลาปาก ขนาดผิวจราจร กว้าง ๖.๐๐ เมตร ระยะทาง ๒,๘๕๐ เมตร และลงลูกรังผิวจราจร จำนวน ๒,๕๖๕ ลบ.ม. พร้อมเกรดเกลี่ยตกแต่งให้เรียบ	-	๕๐๐,๐๐๐	-	-	-	ประชาชน ร้อยละ ๘๐ สัญจรไป-มา สะดวก ปลอดภัย	ประชาชน มีการคมนาคม ที่สะดวก และปลอดภัย	กองช่าง
๔๑๕	โครงการปรับปรุงถนนลูกรัง	เพื่อให้ ประชาชน เดินทาง สัญจร สะดวก สบายขึ้น	สายบ้านหนองบัว หมู่ที่ ๘ ตำบลปลาปาก- บ้านนาอุดม หมู่ที่ ๘ ตำบลมหาชัย อำเภอปลาปาก ขนาดผิวจราจรกว้าง ๕.๐๐ เมตร ระยะทาง ๒,๘๐๐ เมตร ถมดินคันทาง จำนวน ๗๐๐ ลบ.ม. และลงลูกรังผิวจราจร จำนวน ๒,๑๐๐ ลบ.ม. พร้อมเกรดเกลี่ยตกแต่งให้เรียบ	-	๕๐๐,๐๐๐	-	-	-	ประชาชน ร้อยละ ๘๐ สัญจรไป-มา สะดวก ปลอดภัย	ประชาชน มีการคมนาคม ที่สะดวก และปลอดภัย	กองช่าง
๔๑๖	โครงการปรับปรุงถนนลูกรัง	เพื่อให้ ประชาชน เดินทาง	สายบ้านสว่างสำราญ หมู่ที่ ๓ ตำบลโคกสูง อำเภอปลาปาก จังหวัดนครพนม-บ้านโนนสามัคคี ตำบลเชียงสือ อำเภอโพนนาแก้ว จังหวัดสกลนคร	-	๕๐๐,๐๐๐	-	-	-	ประชาชน ร้อยละ ๘๐ สัญจรไป-มา	ประชาชน มีการคมนาคม ที่สะดวก	กองช่าง

๑. ยุทธศาสตร์ที่ ๔ ยุทธศาสตร์การพัฒนาด้านโครงสร้างพื้นฐาน

๑.๑ แผนงาน เคหะและชุมชน

ลำดับ ที่	โครงการ	วัตถุประสงค์	เป้าหมาย (ผลผลิตของโครงการ)	งบประมาณและที่มา					ตัวชี้วัด (KPI)	ผลที่คาดว่าจะ ได้รับ	หน่วยงาน รับผิดชอบ
				๒๕๖๑(บาท)	๒๕๖๒ (บาท)	๒๕๖๓(บาท)	๒๕๖๔ (บาท)	๒๕๖๕ (บาท)			
		สัญจร สะดวก สบายขึ้น	ขนาดผิวจราจรกว้าง ๕.๐๐ เมตร ระยะทาง ๓,๔๐๐ เมตร และลงลูกรังผิวจราจร จำนวน ๒,๕๕๐ ลบ.ม. พร้อมเกรดเกลี่ยตกแต่งให้เรียบ						สะดวก ปลอดภัย	และปลอดภัย	
๔๑๗	โครงการปรับปรุงถนนลูกรัง	เพื่อให้ ประชาชน เดินทาง สัญจร สะดวก สบายขึ้น	สายบ้านนกเหาะ ตำบลโคกสูง อำเภอปลาปาก จังหวัดนครพนม-บ้านนาจาน ตำบลบ้านโพน อำเภอโพนนาแก้ว จังหวัดสกลนคร ขนาดผิวจราจรกว้าง ๕.๐๐ เมตร ระยะทาง ๒,๑๐๐ เมตร ถมดินคันทาง จำนวน ๑,๔๗๐ ลบ.ม. และลงลูกรังผิวจราจร จำนวน ๑,๕๗๕ ลบ.ม. พร้อมเกรดเกลี่ยตกแต่งให้เรียบ	-	๕๐๐,๐๐๐	-	-	-	ประชาชน ร้อยละ ๘๐ สัญจรไป-มา สะดวก ปลอดภัย	ประชาชน ที่มีการคมนาคม ที่สะดวก และปลอดภัย	กองช่าง
๔๑๘	โครงการปรับปรุงถนนลูกรัง	เพื่อให้ ประชาชน เดินทาง สัญจร สะดวก สบายขึ้น	สายบ้านสว่างภูมิ ตำบลโคกสูง อำเภอปลาปาก - บ้านใหม่ไชยา ตำบลบ้านโพน อำเภอโพนนาแก้ว จังหวัดสกลนคร ขนาดผิวจราจรกว้าง ๖.๐๐ เมตร ระยะทาง ๑,๙๐๐ เมตร ถมดินคันทาง จำนวน ๑,๒๗๗ ลบ.ม. และลงลูกรังผิวจราจร จำนวน ๑,๗๑๐ ลบ.ม. พร้อมเกรดเกลี่ยตกแต่งให้เรียบ	-	๕๐๐,๐๐๐	-	-	-	ประชาชน ร้อยละ ๘๐ สัญจรไป-มา สะดวก ปลอดภัย	ประชาชน ที่มีการคมนาคม ที่สะดวก และปลอดภัย	กองช่าง
๔๑๙	โครงการปรับปรุงถนนลูกรัง	เพื่อให้ ประชาชน เดินทาง สัญจร สะดวก สบายขึ้น	สายบ้านโนนคูม ตำบลปลาปาก - บ้านนกเหาะ ตำบลโคกสูง อำเภอปลาปาก ขนาดผิวจราจรกว้าง ๕.๐๐ เมตร ระยะทาง ๓,๐๐๐ เมตร ถมดินคันทาง จำนวน ๔๕๐ ลบ.ม. และลงลูกรังผิวจราจร จำนวน ๒,๒๕๐ ลบ.ม. พร้อมเกรดเกลี่ยตกแต่งให้เรียบ	-	๕๐๐,๐๐๐	-	-	-	ประชาชน ร้อยละ ๘๐ สัญจรไป-มา สะดวก ปลอดภัย	ประชาชน ที่มีการคมนาคม ที่สะดวก และปลอดภัย	กองช่าง

๑. ยุทธศาสตร์ที่ ๔ ยุทธศาสตร์การพัฒนาด้านโครงสร้างพื้นฐาน

๑.๑ แผนงาน เคหะและชุมชน

ลำดับ ที่	โครงการ	วัตถุประสงค์	เป้าหมาย (ผลผลิตของโครงการ)	งบประมาณและที่มา					ตัวชี้วัด (KPI)	ผลที่คาดว่าจะ ได้รับ	หน่วยงาน รับผิดชอบ
				๒๕๖๑(บาท)	๒๕๖๒ (บาท)	๒๕๖๓(บาท)	๒๕๖๔ (บาท)	๒๕๖๕ (บาท)			
๔๒๐	โครงการปรับปรุงถนนลูกรัง	เพื่อให้ ประชาชน เดินทาง สัญจร สะดวก สบายขึ้น	สายบ้านฮ่องโจด ตำบลโคกสูง-บ้านห้วยไหล่ ตำบลมหาชัย อำเภอปลาปาก ขนาดผิวจราจรกว้าง ๕.๐๐ เมตร ระยะทาง ๓,๔๐๐ เมตร และลงลูกรังผิวจราจร จำนวน ๒,๕๕๐ ลบ.ม. พร้อมเกรดเกลี่ยตกแต่งให้เรียบ	-	๕๐๐,๐๐๐	-	-	-	ประชาชน ร้อยละ ๘๐ สัญจรไป-มา สะดวก ปลอดภัย	ประชาชน มีการคมนาคม ที่สะดวก และปลอดภัย	กองช่าง
๔๒๑	โครงการปรับปรุงถนนลูกรัง	เพื่อให้ ประชาชน เดินทาง สัญจร สะดวก สบายขึ้น	สายบ้านคำพอกห้วยพระ ตำบลท่าจำปา อำเภอท่าอุเทน-บ้านนาขมิ้น ตำบลนาขมิ้น อำเภอโพนสวรรค์ ขนาดผิวจราจรกว้าง ๕.๐๐ เมตร ระยะทาง ๓,๔๐๐ เมตร และลงลูกรังผิวจราจร จำนวน ๒,๕๕๐ ลบ.ม. พร้อมเกรดเกลี่ยตกแต่งให้เรียบ	-	๕๐๐,๐๐๐	-	-	-	ประชาชน ร้อยละ ๘๐ สัญจรไป-มา สะดวก ปลอดภัย	ประชาชน มีการคมนาคม ที่สะดวก และปลอดภัย	กองช่าง
๔๒๒	โครงการปรับปรุงถนนลูกรัง	เพื่อให้ ประชาชน เดินทาง สัญจร สะดวก สบายขึ้น	สายบ้านคำอ้อม ตำบลนาคู่ - ถนน อบจ.นพ. ถ ๑๐๑๒๔ (บ้านนาอินทะ- บ้านหนองนางต้อน)อำเภอนาแก ขนาดผิวจราจรกว้าง ๕.๐๐ เมตร ระยะทาง ๓,๔๐๐ เมตร และลงลูกรังผิวจราจร จำนวน ๒,๕๕๐ ลบ.ม. พร้อมเกรดเกลี่ยตกแต่งให้เรียบ	-	๕๐๐,๐๐๐	-	-	-	ประชาชน ร้อยละ ๘๐ สัญจรไป-มา สะดวก ปลอดภัย	ประชาชน มีการคมนาคม ที่สะดวก และปลอดภัย	กองช่าง
๔๒๓	โครงการปรับปรุงถนนลูกรัง	เพื่อให้ ประชาชน เดินทาง สัญจร	สายบ้านนาคู่ใต้ ตำบลนาคู่เชื่อมถนน อบจ.นพ. ถ๑-๐๐๒๑ บ้านแสงสว่าง-บ้านนาคู่ ตำบลนาคู่ อำเภอนาแก ขนาดผิวจราจรกว้าง ๔.๐๐ เมตร	-	๕๐๐,๐๐๐	-	-	-	ประชาชน ร้อยละ ๘๐ สัญจรไป-มา สะดวก	ประชาชน มีการคมนาคม ที่สะดวก และปลอดภัย	กองช่าง

๑. ยุทธศาสตร์ที่ ๔ ยุทธศาสตร์การพัฒนาด้านโครงสร้างพื้นฐาน

๑.๑ แผนงาน เคหะและชุมชน

ลำดับ ที่	โครงการ	วัตถุประสงค์	เป้าหมาย (ผลผลิตของโครงการ)	งบประมาณและที่มา					ตัวชี้วัด (KPI)	ผลที่คาดว่าจะได้รับ	หน่วยงาน รับผิดชอบ
				๒๕๖๑(บาท)	๒๕๖๒ (บาท)	๒๕๖๓(บาท)	๒๕๖๔ (บาท)	๒๕๖๕ (บาท)			
		สะดวก สบายขึ้น	ระยะทาง ๓,๖๘๐ เมตร ถมดินคันทาง จำนวน ๕๑๕ ลบ.ม. และลงลูกรังผิวจราจร จำนวน ๒,๒๐๘ ลบ.ม. พร้อมเกรดเกลี่ยตกแต่งให้เรียบ						ปลอดภัย		
๔๒๔	โครงการปรับปรุงถนนลูกรัง	เพื่อให้ ประชาชน เดินทาง สัญจร สะดวก สบายขึ้น	สายบ้านหนองหอยน้อย หมู่ที่ ๑๐ ตำบลนาคู่ - บ้านนาเหนือ หมู่ที่ ๖ ตำบลพระของ อำเภอนาแก ขนาดผิวจราจรกว้าง ๔.๐๐ เมตร ระยะทาง ๓,๗๐๐ เมตร ถมดินคันทาง จำนวน ๔๙๖ ลบ.ม. และลงลูกรังผิวจราจร จำนวน ๒,๒๒๐ ลบ.ม. พร้อมเกรดเกลี่ยตกแต่งให้เรียบ	-	๕๐๐,๐๐๐	-	-	-	ประชาชน ร้อยละ ๘๐ สัญจรไป-มา สะดวก ปลอดภัย	ประชาชน มีการคมนาคม ที่สะดวก และปลอดภัย	กองช่าง
๔๒๕	โครงการปรับปรุงถนนลูกรัง	เพื่อให้ ประชาชน เดินทาง สัญจร สะดวก สบายขึ้น	สายบ้านหนองหอยน้อย ตำบลนาคู่ เชื่อมถนน อบจ.นพ. ๓ ๑-๐๐๒๒ บ้านพระของ - บ้านนาคู่ ตำบลนาคู่ อำเภอนาแก ขนาดผิวจราจรกว้าง ๔.๐๐ เมตร ระยะทาง ๓,๐๐๐ เมตร ถมดินคันทาง จำนวน ๑,๑๒๒ ลบ.ม. และลงลูกรังผิวจราจร จำนวน ๑,๘๐๐ ลบ.ม. พร้อมเกรดเกลี่ยตกแต่งให้เรียบ	-	๕๐๐,๐๐๐	-	-	-	ประชาชน ร้อยละ ๘๐ สัญจรไป-มา สะดวก ปลอดภัย	ประชาชน มีการคมนาคม ที่สะดวก และปลอดภัย	กองช่าง
๔๒๖	โครงการปรับปรุงถนนลูกรัง	เพื่อให้ ประชาชน เดินทาง สัญจร สะดวก สบายขึ้น	บ้านนาจัว หมู่ที่ ๒ ตำบลนาจัว อำเภอนาหว้า- บ้านนาหว้า หมู่ที่ ๓ ตำบลนาหว้า อำเภอนาหว้า ขนาดผิวจราจรกว้าง ๕.๐๐ เมตร ระยะทาง ๓,๔๐๐ เมตร และลงลูกรังผิวจราจร จำนวน ๒,๕๕๐ ลบ.ม. พร้อมเกรดเกลี่ยตกแต่งให้เรียบ	-	๕๐๐,๐๐๐	-	-	-	ประชาชน ร้อยละ ๘๐ สัญจรไป-มา สะดวก ปลอดภัย	ประชาชน มีการคมนาคม ที่สะดวก และปลอดภัย	กองช่าง



๑. ยุทธศาสตร์ที่ ๔ ยุทธศาสตร์การพัฒนาด้านโครงสร้างพื้นฐาน

๑.๑ แผนงาน เคหะและชุมชน

ลำดับ ที่	โครงการ	วัตถุประสงค์	เป้าหมาย (ผลผลิตของโครงการ)	งบประมาณและที่มา					ตัวชี้วัด (KPI)	ผลที่คาดว่าจะ ได้รับ	หน่วยงาน รับผิดชอบ
				๒๕๖๑(บาท)	๒๕๖๒ (บาท)	๒๕๖๓(บาท)	๒๕๖๔ (บาท)	๒๕๖๕ (บาท)			
๔๒๗	โครงการก่อสร้างถนน คสล.	เพื่อให้ ประชาชน เดินทาง สัญจรสะดวก สบายขึ้น	สายบ้านโพนแพง หมู่ที่ ๑๕ ตำบลพระของ อำเภอนาแก -บ้านหนองกระเปาะ หมู่ที่ ๔ ตำบลนาเลียง อำเภอนาแก ขนาดผิวจราจรกว้าง ๕.๐๐ เมตร ระยะทาง ๓๖๕ เมตร หรือไหล่ทางลูกรังข้างละ ๐.๕๐ เมตร หนา ๐.๑๕ เมตร ตามแบบ ท ๑-๐๑ (คัดลอก) พร้อมติดตั้งป้ายโครงการ ๑ ป้าย	-	๑,๐๐๐,๐๐๐	-	-	-	ประชาชน ร้อยละ ๘๐ สัญจรไป-มา สะดวก ปลอดภัย	ประชาชน มีการคมนาคม ที่สะดวก และปลอดภัย	กองช่าง
๔๒๘	ก่อสร้างถนน คสล.	เพื่อก่อสร้าง/ปรับปรุง สาธารณูปโภคพื้นฐาน ที่จำเป็นแก่ท้องถิ่น	สายบ้านดอนกลาง ตำบลธาตุพนม - บ้านหัวบึงทุ่ง ตำบลธาตุพนมเท อำเภอธาตุพนม ขนาดผิวจราจรกว้าง ๔ เมตร ระยะทาง ๑๙๕ เม หรือมีพื้นที่ไม่น้อยกว่า ๗๘๐ ตารางเมตร หนา ๐.๑๕ เมตร ไหล่ทางลูกรังกว้างข้างละ ๐.๕๐ เมตร ตามแบบ ท ๑-๐๑ (คัดลอก) พร้อมติดตั้ง ป้ายโครงการ	๔๐๐,๐๐๐	-	-	-	-	๑.ร้อยละ ๘๐ สัญจร ไป-มาสะดวก ปลอดภัย ๒. ร้อยละ ๘๐ ของ ประชาชนพึงพอใจ	ประชาชน มีการคมนาคม ที่สะดวก และปลอดภัย	กองช่าง
๔๒๙	ก่อสร้างถนน คสล.	เพื่อก่อสร้าง/ปรับปรุง สาธารณูปโภคพื้นฐาน ที่จำเป็นแก่ท้องถิ่น	สายบ้านหนองบัว ตำบลนาราษควาย - บ้านนาภู่อื่น ตำบลนาทราย อำเภอเมืองนครพนม ขนาดผิวจราจรกว้าง ๕ เมตร ระยะทาง ๑๙๔ เมตร หรือมีพื้นที่ไม่น้อยกว่า ๙๗๐ ตารางเมตร หนา ๐.๑๕ เมตร ไหล่ทางลูกรังกว้างข้างละ ๐.๕๐ เมตร ตามแบบ ท ๑-๐๑ (คัดลอก) พร้อมติดตั้งป้ายโครงการ	๔๐๐,๐๐๐	-	-	-	-	๑.ร้อยละ ๘๐ สัญจร ไป-มาสะดวก ปลอดภัย ๒. ร้อยละ ๘๐ ของ ประชาชนพึงพอใจ	ประชาชน มีการคมนาคม ที่สะดวก และปลอดภัย	กองช่าง
๔๓๐	ก่อสร้างถนน คสล.	เพื่อก่อสร้าง/ปรับปรุง สาธารณูปโภคพื้นฐาน ที่จำเป็นแก่ท้องถิ่น	สายบ้านคำแก้ม ตำบลอาจสามารถ - บ้านนาราษควาย ตำบลนาราษคว อำเภอเมืองนครพนม ขนาดผิวจราจรกว้าง ๕ เมตร ระยะทาง ๒๐๐ เมตร หรือมีพื้นที่ไม่น้อยกว่า ๑,๐๐๐ ตารางเมตร หนา ๐.๑๕ เมตร ไหล่ทางลูกรังกว้างข้างละ ๐.๕๐ เมตร ตามแบบ ท ๑-๐๑ (คัดลอก) พร้อมติดตั้งป้ายโครงการ	๕๐๐,๐๐๐	-	-	-	-	๑.ร้อยละ ๘๐ สัญจร ไป-มาสะดวก ปลอดภัย ๒. ร้อยละ ๘๐ ของ ประชาชนพึงพอใจ	ประชาชน มีการคมนาคม ที่สะดวก และปลอดภัย	กองช่าง
๔๓๑	ก่อสร้างถนน คสล.	เพื่อก่อสร้าง/ปรับปรุง สาธารณูปโภคพื้นฐาน ที่จำเป็นแก่ท้องถิ่น	สายบ้านของ ตำบลนาราษควาย อำเภอเมืองนครพนม-ทางหลวงชนบ เชื่อมตำบลรามราช อำเภอท่าอุเทน ขนาดผิวจราจรกว้าง ๕ เมตร ระยะทาง ๒๐๐ เมตรหรือมีพื้นที่ไม่น้อยกว่า ๑,๐๐๐ ตารางเมตร หนา ๐.๑๕ เมตรไหล่ทางลูกรังกว้างข้างละ ๐.๕๐ เมตร ตามแบบ	๕๐๐,๐๐๐	-	-	-	-	๑.ร้อยละ ๘๐ สัญจร ไป-มาสะดวก ปลอดภัย ๒. ร้อยละ ๘๐ ของ ประชาชนพึงพอใจ	ประชาชน มีการคมนาคม ที่สะดวก และปลอดภัย	กองช่าง

๑. ยุทธศาสตร์ที่ ๔ ยุทธศาสตร์การพัฒนาฐานโครงสร้างพื้นฐาน

๑.๑ แผนงาน เคหะและชุมชน

ลำดับ ที่	โครงการ	วัตถุประสงค์	เป้าหมาย (ผลผลิตของโครงการ)	งบประมาณและที่มา					ตัวชี้วัด (KPI)	ผลที่คาดว่าจะ ได้รับ	หน่วยงาน รับผิดชอบ
				๒๕๖๑(บาท)	๒๕๖๒ (บาท)	๒๕๖๓(บาท)	๒๕๖๔ (บาท)	๒๕๖๕ (บาท)			
			ท ๑-๐๑ (คัดลอก) พร้อมติดตั้งป้ายโครงการ								
๔๓๒	ก่อสร้างถนน คสล.	เพื่อก่อสร้าง/ปรับปรุง สาธารณูปโภคพื้นฐาน ที่จำเป็นแก่ท้องถิ่น	สายบ้านนาราชควาย - ทางหลวงชนบท - เนินสะอาด ตำบลรามราช อำเภอท่าอุเทน ขนาดผิวจราจรกว้าง ๕ เมตร ระยะทาง ๒๐๐ เมตร หรือมีพื้นที่ไม่น้อยกว่า ๑,๐๐๐ ตารางเมตร หนา ๐.๑๕ เมตร ไหล่ทางลูกรังกว้างข้างละ ๐.๕๐ เมตร ตามแบบ ท ๑-๐๑ (คัดลอก) พร้อมติดตั้งป้ายโครงการ	๕๐๐,๐๐๐	-	-	-	-	๑.ร้อยละ ๘๐ สัญจร ไป-มาสะดวก ปลอดภัย ๒. ร้อยละ ๘๐ ของ ประชาชนมีความพอใจ	ประชาชน มีการคมนาคม ที่สะดวก และปลอดภัย	กองช่าง
๔๓๓	ก่อสร้างถนน คสล.	เพื่อก่อสร้าง/ปรับปรุง สาธารณูปโภคพื้นฐาน ที่จำเป็นแก่ท้องถิ่น	สายบ้านดงโชค ตำบลหนองญาติ - บ้านน้อยใต้ เขตเทศบาลเมืองนครพนม อำเภอเมืองนครพนม ขนาดผิวจราจรกว้าง ๖ เมตร ระยะทาง ๑๔๐ เมตร หรือมีพื้นที่ไม่น้อยกว่า ๘๔๐ ตารางเมตร หนา ๐.๑๕ เมตร ไหล่ทางลูกรังกว้างข้างละ ๐.๕๐ เมตร ตามแบบ ท ๑-๐๑ (คัดลอก) พร้อมติดตั้งป้ายโครงการ	๔๐๐,๐๐๐	-	-	-	-	๑.ร้อยละ ๘๐ สัญจร ไป-มาสะดวก ปลอดภัย ๒. ร้อยละ ๘๐ ของ ประชาชนมีความพอใจ	ประชาชน มีการคมนาคม ที่สะดวก และปลอดภัย	กองช่าง
๔๓๔	ก่อสร้างถนน คสล.	เพื่อก่อสร้าง/ปรับปรุง สาธารณูปโภคพื้นฐาน ที่จำเป็นแก่ท้องถิ่น	สายบ้านดงโชค ตำบลหนองญาติ - บ้านหนองจันทร์ ตำบลท่าค้อ อำเภอเมืองนครพนม ขนาดผิวจราจรกว้าง ๖ เมตร ระยะทาง ๑๔๐ เมตร หรือมีพื้นที่ไม่น้อยกว่า ๘๔๐ ตารางเมตร หนา ๐.๑๕ เมตร ไหล่ทางลูกรังกว้างข้างละ ๐.๕๐ เมตร ตามแบบ ท ๑-๐๑ (คัดลอก) พร้อมติดตั้ง ป้ายโครงการ	๔๐๐,๐๐๐	-	-	-	-	๑.ร้อยละ ๘๐ สัญจร ไป-มาสะดวก ปลอดภัย ๒. ร้อยละ ๘๐ ของ ประชาชนพึงพอใจ	ประชาชน มีการคมนาคม ที่สะดวก และปลอดภัย	กองช่าง
๔๓๕	ก่อสร้างถนน คสล.	เพื่อก่อสร้าง/ปรับปรุง สาธารณูปโภคพื้นฐาน ที่จำเป็นแก่ท้องถิ่น	สายบ้านดงโชค ตำบลหนองญาติ - บ้านโพธิ์ตาก ตำบลโพธิ์ตาก อำเภอเมืองนครพนม ขนาดผิวจราจรกว้าง ๖ เมตร ระยะทาง ๑๔๐ เมตร หรือมีพื้นที่ไม่น้อยกว่า ๘๔๐ ตารางเมตร หนา ๐.๑๕ เมตร ไหล่ทางลูกรังกว้างข้างละ ๐.๕๐ เมตร ตามแบบ ท ๑-๐๑ (คัดลอก) พร้อมติดตั้งป้ายโครงการ	๔๐๐,๐๐๐	-	-	-	-	๑.ร้อยละ ๘๐ สัญจร ไป-มาสะดวก ปลอดภัย ๒. ร้อยละ ๘๐ ของ ประชาชนพึงพอใจ	ประชาชน มีการคมนาคม ที่สะดวก และปลอดภัย	กองช่าง
๔๓๖	ก่อสร้างถนน คสล.	เพื่อก่อสร้าง/ปรับปรุง สาธารณูปโภคพื้นฐาน ที่จำเป็นแก่ท้องถิ่น	สายบ้านคำพอก ตำบลหนองญาติ - บ้านกล้วย ตำบลขามเฒ่า อำเภอ เมืองนครพนม ขนาดผิวจราจรกว้าง ๕ เมตร ระยะทาง ๒๐๐ เมตร หรือมีพื้นที่ไม่น้อยกว่า ๑,๐๐๐ ตารางเมตร หนา ๐.๑๕ เมตร	๕๐๐,๐๐๐	-	-	-	-	๑.ร้อยละ ๘๐ สัญจร ไป-มาสะดวก ปลอดภัย ๒. ร้อยละ ๘๐ ของ ประชาชน	ประชาชน มีการคมนาคม ที่สะดวก	กองช่าง

๑. ยุทธศาสตร์ที่ ๔ ยุทธศาสตร์การพัฒนาด้านโครงสร้างพื้นฐาน

๑.๑ แผนงาน เคหะและชุมชน

ลำดับ ที่	โครงการ	วัตถุประสงค์	เป้าหมาย (ผลผลิตของโครงการ)	งบประมาณและที่มา					ตัวชี้วัด (KPI)	ผลที่คาดว่าจะ ได้รับ	หน่วยงาน รับผิดชอบ
				๒๕๖๑(บาท)	๒๕๖๒ (บาท)	๒๕๖๓(บาท)	๒๕๖๔ (บาท)	๒๕๖๕ (บาท)			
			ไหล่ทางลูกรังกว้างข้างละ ๐.๕๐ เมตร ตามแบบ ท ๑-๐๑ (คัดลอก) พร้อมติดตั้งป้ายโครงการ						ประชาชนพึงพอใจ	และปลอดภัย	
๔๓๗	ก่อสร้างถนน คสล.	เพื่อก่อสร้าง/ปรับปรุง สาธารณูปโภคพื้นฐาน ที่จำเป็นแก่ท้องถิ่น	สายบ้านโพธิ์ตาก ตำบลโพธิ์ตาก - บ้านหัวโพน ตำบลนาทราย อำเภอเมืองนครพนม ขนาดผิวจราจรกว้าง ๕ เมตร ระยะทาง ๒๐๐ เมตร หรือมีพื้นที่ไม่น้อยกว่า ๑,๐๐๐ ตารางเมตร หนา ๐.๑๕ เมตร ไหล่ทางลูกรังกว้างข้างละ ๐.๕๐ เมตร ตามแบบ ท ๑-๐๑ (คัดลอก) พร้อมติดตั้งป้ายโครงการ	๕๐๐,๐๐๐	-	-	-	-	๑.ร้อยละ ๘๐ สัญจร ไป-มาสะดวก ปลอดภัย ๒. ร้อยละ ๘๐ ของ ประชาชนพึงพอใจ	ประชาชน มีการคมนาคม ที่สะดวก และปลอดภัย	กองช่าง
๔๓๘	ก่อสร้างถนน คสล.	เพื่อก่อสร้าง/ปรับปรุง สาธารณูปโภคพื้นฐาน ที่จำเป็นแก่ท้องถิ่น	สายบ้านโคกสูง ตำบลโพธิ์ตาก - บ้านฝั่ง ตำบลบ้านฝั่ง อำเภอเมือง- นครพนม ขนาดผิวจราจรกว้าง ๕ เมตร ระยะทาง ๒๐๐ เมตร หรือมีพื้นที่ไม่น้อยกว่า ๑,๐๐๐ ตารางเมตร หนา ๐.๑๕ เมตร ไหล่ทางลูกรังกว้างข้างละ ๐.๕๐ เมตร ตามแบบ ท ๑-๐๑ (คัดลอก) พร้อมติดตั้งป้ายโครงการ	๕๐๐,๐๐๐	-	-	-	-	๑.ร้อยละ ๘๐ สัญจร ไป-มาสะดวก ปลอดภัย ๒. ร้อยละ ๘๐ ของ ประชาชนพึงพอใจ	ประชาชน มีการคมนาคม ที่สะดวก และปลอดภัย	กองช่าง
๔๓๙	ก่อสร้างถนน คสล.	เพื่อก่อสร้าง/ปรับปรุง สาธารณูปโภคพื้นฐาน ที่จำเป็นแก่ท้องถิ่น	สายบ้านคำเตย ตำบลคำเตย - บ้านคำพอก ตำบลหนองญาติ อำเภอเมือง- นครพนม ขนาดผิวจราจรกว้าง ๕ เมตร ระยะทาง ๒๐๐ เมตร หรือมีพื้นที่ไม่น้อยกว่า ๑,๐๐๐ ตารางเมตร หนา ๐.๑๕ เมตร ไหล่ทางลูกรังกว้างข้างละ ๐.๕๐ เมตร ตามแบบ ท ๑-๐๑ (คัดลอก) พร้อมติดตั้งป้ายโครงการ	๕๐๐,๐๐๐	-	-	-	-	๑.ร้อยละ ๘๐ สัญจร ไป-มาสะดวก ปลอดภัย ๒. ร้อยละ ๘๐ ของ ประชาชนพึงพอใจ	ประชาชน มีการคมนาคม ที่สะดวก และปลอดภัย	กองช่าง
๔๔๐	ก่อสร้างถนน คสล.	เพื่อก่อสร้าง/ปรับปรุง สาธารณูปโภคพื้นฐาน ที่จำเป็นแก่ท้องถิ่น	สายบ้านดงขวาง ตำบลดงขวาง - บ้านชะโงม ตำบลขามเฒ่า อำเภอเมืองนครพนม ขนาดผิวจราจรกว้าง ๕ เมตร ระยะทาง ๑๙๒ เมตร หรือมีพื้นที่ไม่น้อยกว่า ๙๖๐ ตารางเมตร หนา ๐.๑๕ เมตร ไหล่ทางลูกรังกว้างข้างละ ๐.๕๐ เมตร ตามแบบ ท ๑-๐๑ (คัดลอก) พร้อมติดตั้ง ป้ายโครงการ	๕๐๐,๐๐๐	-	-	-	-	๑.ร้อยละ ๘๐ สัญจร ไป-มาสะดวก ปลอดภัย ๒. ร้อยละ ๘๐ ของ ประชาชนพึงพอใจ	ประชาชน มีการคมนาคม ที่สะดวก และปลอดภัย	กองช่าง

๑. ยุทธศาสตร์ที่ ๔ ยุทธศาสตร์การพัฒนาด้านโครงสร้างพื้นฐาน

๑.๑ แผนงาน เคหะและชุมชน

ลำดับ ที่	โครงการ	วัตถุประสงค์	เป้าหมาย (ผลผลิตของโครงการ)	งบประมาณและที่มา					ตัวชี้วัด (KPI)	ผลที่คาดว่าจะ ได้รับ	หน่วยงาน รับผิดชอบ
				๒๕๖๑(บาท)	๒๕๖๒ (บาท)	๒๕๖๓(บาท)	๒๕๖๔ (บาท)	๒๕๖๕ (บาท)			
๔๔๑	ก่อสร้างถนน คสล.	เพื่อก่อสร้าง/ปรับปรุง สาธารณูปโภคพื้นฐาน ที่จำเป็นแก่ท้องถิ่น	สายบ้านหนองปลาตุก - นาโพธิ์ - ทางหลวงแผ่นดินหมายเลข ๒๒ อำเภอเมืองนครพนม ขนาดผิวจราจรกว้าง ๕ เมตร ระยะทาง ๑๙๒ เมตร หรือมีพื้นที่ไม่น้อยกว่า ๙๖๐ ตารางเมตร หนา ๐.๑๕ เมตร ไหล่ทางลูกรังกว้างข้างละ ๐.๕๐ เมตร ตามแบบ ท ๑-๐๑ (คัดลอก) พร้อมติดตั้ง ป้ายโครงการ	๕๐๐,๐๐๐	-	-	-	-	๑.ร้อยละ ๘๐ สัญจร ไป-มาสะดวก ปลอดภัย ๒. ร้อยละ ๘๐ ของ ประชาชนพึงพอใจ	ประชาชน มีการคมนาคม ที่สะดวก และปลอดภัย	กองช่าง
๔๔๒	ก่อสร้างถนน คสล.	เพื่อก่อสร้าง/ปรับปรุง สาธารณูปโภคพื้นฐาน ที่จำเป็นแก่ท้องถิ่น	สายบ้านนาคุณใหญ่ ตำบลนาคุณใหญ่ - บ้านหนองบัว ตำบลนาหว้า อำเภอนาหว้า ขนาดผิวจราจรกว้าง ๕ เมตร ระยะทาง ๑๗๔ เมตร หรือมีพื้นที่ไม่น้อยกว่า ๘๗๐ ตารางเมตร หนา ๐.๑๕ เมตร ไหล่ทางลูกรังกว้างข้างละ ๐.๕๐ เมตร ตามแบบ ท ๑-๐๑ (คัดลอก) พร้อมติดตั้ง ป้ายโครงการ	๕๐๐,๐๐๐	-	-	-	-	๑.ร้อยละ ๘๐ สัญจร ไป-มาสะดวก ปลอดภัย ๒. ร้อยละ ๘๐ ของ ประชาชนพึงพอใจ	ประชาชน มีการคมนาคม ที่สะดวก และปลอดภัย	กองช่าง
๔๔๓	ก่อสร้างถนน ลูกรัง	เพื่อก่อสร้าง/ปรับปรุง สาธารณูปโภคพื้นฐาน ที่จำเป็นแก่ท้องถิ่น	สายบ้านโคกสว่างพัฒนา ตำบลธาตุพนมเหนือ - บ้านเหล่ากตตาล ตำบลพระกลางทุ่ง อำเภอธาตุพนม ขนาดผิวจราจรกว้าง ๕ เมตร ระยะทาง ๓,๔๐๐ เมตร และลงลูกรังผิวจราจร จำนวน ๒,๕๕๐ ลูกบาศก์เมตร	๕๐๐,๐๐๐	-	-	-	-	๑.ร้อยละ ๘๐ สัญจร ไป-มาสะดวก ปลอดภัย ๒. ร้อยละ ๘๐ ของ ประชาชนพึงพอใจ	ประชาชน มีการคมนาคม ที่สะดวก และปลอดภัย	กองช่าง
๔๔๔	ก่อสร้างถนน คสล.	เพื่อก่อสร้าง/ปรับปรุง สาธารณูปโภคพื้นฐาน ที่จำเป็นแก่ท้องถิ่น	สายบ้านโปร่ง ตำบลฝั่งแดง - บ้านหนาดน้อย ตำบลนาหว้า อำเภอธาตุพนม ขนาดผิวจราจรกว้าง ๕ เมตร ระยะทาง ๒๐๐ เมตร หรือมีพื้นที่ไม่น้อยกว่า ๑,๐๐๐ ตารางเมตร หนา ๐.๑๕ เมตร ไหล่ทางลูกรังกว้างข้างละ ๐.๕๐ เมตร ตามแบบ ท ๑-๐๑ (คัดลอก) พร้อมติดตั้ง ป้ายโครงการ	๕๐๐,๐๐๐	-	-	-	-	๑.ร้อยละ ๘๐ สัญจร ไป-มาสะดวก ปลอดภัย ๒. ร้อยละ ๘๐ ของ ประชาชนพึงพอใจ	ประชาชน มีการคมนาคม ที่สะดวก และปลอดภัย	กองช่าง
๔๔๕	ก่อสร้างท่อระบายน้ำ คสล.	เพื่อก่อสร้าง/ปรับปรุง สาธารณูปโภคพื้นฐาน ที่จำเป็นแก่ท้องถิ่น	สายบ้านดอนกลางทุ่ง ตำบลธาตุพนม - บ้านโคกสว่างพัฒนา ตำบลธาตุพนมเหนือ อำเภอธาตุพนม วางท่อระบายน้ำ คสล. ขนาด ๑ เมตร (มอก.) ชั้น ๓ ความยาวไม่น้อยกว่า ๑๕๔ เมตร รวมบ่อพัก, บ่อพัก คสล. ขนาดกว้าง ๑.๐๐ เมตร ยาว ๑.๒๐ เมตร จำนวน ตามแบบ ท ๑-๐๑ (คัดลอก) พร้อมติดตั้ง ป้ายโครงการ	๕๐๐,๐๐๐	-	-	-	-	๑.ร้อยละ ๘๐ สัญจร ไป-มาสะดวก ปลอดภัย ๒. ร้อยละ ๘๐ ของ ประชาชนพึงพอใจ	ประชาชน มีการคมนาคม ที่สะดวก และปลอดภัย	กองช่าง

๑. ยุทธศาสตร์ที่ ๔ ยุทธศาสตร์การพัฒนาด้านโครงสร้างพื้นฐาน

๑.๑ แผนงาน เคหะและชุมชน

ลำดับ ที่	โครงการ	วัตถุประสงค์	เป้าหมาย (ผลผลิตของโครงการ)	งบประมาณและที่มา					ตัวชี้วัด (KPI)	ผลที่คาดว่าจะ ได้รับ	หน่วยงาน รับผิดชอบ
				๒๕๖๑(บาท)	๒๕๖๒ (บาท)	๒๕๖๓(บาท)	๒๕๖๔ (บาท)	๒๕๖๕ (บาท)			
๔๔๖	ก่อสร้างถนน คสล.	เพื่อก่อสร้าง/ปรับปรุง สาธารณูปโภคพื้นฐาน ที่จำเป็นแก่ท้องถิ่น	สายบ้านโคกสว่างพัฒนา ตำบลธาตุพนมเหนือ-บ้านคำเซอี ตำบลนาหว้า อำเภอธาตุพนม ขนาดผิวจราจรกว้าง ๕ เมตร ระยะทาง ๒๐๐ เมตร หรือมีพื้นที่ไม่น้อยกว่า ๑,๐๐๐ ตารางเมตร หนา ๐.๑๕ เมตร ไหล่ทางลูกรังกว้างข้างละ ๐.๕๐ เมตร ตามแบบ ท ๑-๐๑ (คัตลอค) พร้อมติดตั้ง ป้ายโครงการ	๕๐๐,๐๐๐	-	-	-	-	๑.ร้อยละ ๘๐ สัญจร ไป-มาสะดวก ปลอดภัย ๒. ร้อยละ ๘๐ ของ ประชาชนพึงพอใจ	ประชาชน มีการคมนาคม ที่สะดวก และปลอดภัย	กองช่าง
๔๔๗	ก่อสร้างถนน คสล.	เพื่อก่อสร้าง/ปรับปรุง สาธารณูปโภคพื้นฐาน ที่จำเป็นแก่ท้องถิ่น	สายบ้านโปร่ง ตำบลฝั่งแดง - บ้านซอนขว้าง ตำบลนาหว้า อำเภอธาตุพนม ขนาดผิวจราจรกว้าง ๕ เมตร ระยะทาง ๑๙๓ เมตร หรือมีพื้นที่ไม่น้อยกว่า ๙๖๕ ตารางเมตร หนา ๐.๑๕ เมตร ไหล่ทางลูกรังกว้างข้างละ ๐.๕๐ เมตร ตามแบบ ท ๑-๐๑ (คัตลอค) พร้อมติดตั้ง ป้ายโครงการ	๕๐๐,๐๐๐	-	-	-	-	๑.ร้อยละ ๘๐ สัญจร ไป-มาสะดวก ปลอดภัย ๒. ร้อยละ ๘๐ ของ ประชาชนพึงพอใจ	ประชาชน มีการคมนาคม ที่สะดวก และปลอดภัย	กองช่าง
๔๔๘	ก่อสร้างถนน คสล.	เพื่อก่อสร้าง/ปรับปรุง สาธารณูปโภคพื้นฐาน ที่จำเป็นแก่ท้องถิ่น	สายบ้านโนนงาม ตำบลลุ่มหม้าย - บ้านคืบพวง ตำบลน้ำก่ำ อำเภอธาตุพนม ขนาดผิวจราจรกว้าง ๖ เมตร ระยะทาง ๑๖๕ เมตร หรือมีพื้นที่ไม่น้อยกว่า ๙๙๐ ตารางเมตร หนา ๐.๑๕ เมตร ไหล่ทางลูกรังกว้างข้างละ ๐.๕๐ เมตร ตามแบบ ท ๑-๐๑ (คัตลอค) พร้อมติดตั้ง ป้ายโครงการ	๕๐๐,๐๐๐	-	-	-	-	๑.ร้อยละ ๘๐ สัญจร ไป-มาสะดวก ปลอดภัย ๒. ร้อยละ ๘๐ ของ ประชาชนพึงพอใจ	ประชาชน มีการคมนาคม ที่สะดวก และปลอดภัย	กองช่าง
๔๔๙	ก่อสร้างถนน คสล.	เพื่อก่อสร้าง/ปรับปรุง สาธารณูปโภคพื้นฐาน ที่จำเป็นแก่ท้องถิ่น	สายบ้านลุ่มหม้าย ตำบลลุ่มหม้าย - บ้านซอนขว้าง ตำบลนาหว้า อำเภอธาตุพนม ขนาดผิวจราจรกว้าง ๕ เมตร ระยะทาง ๑๙๐ เมตร หรือมีพื้นที่ไม่น้อยกว่า ๙๕๐ ตารางเมตร หนา ๐.๑๕ เมตร ไหล่ทางลูกรังกว้างข้างละ ๐.๕๐ เมตร ตามแบบ ท ๑-๐๑ (คัตลอค) พร้อมติดตั้ง ป้ายโครงการ	๕๐๐,๐๐๐	-	-	-	-	๑.ร้อยละ ๘๐ สัญจร ไป-มาสะดวก ปลอดภัย ๒. ร้อยละ ๘๐ ของ ประชาชนพึงพอใจ	ประชาชน มีการคมนาคม ที่สะดวก และปลอดภัย	กองช่าง
๔๕๐	ก่อสร้างถนน คสล.	เพื่อก่อสร้าง/ปรับปรุง สาธารณูปโภคพื้นฐาน ที่จำเป็นแก่ท้องถิ่น	สายบ้านดอนข้าวหลาม ตำบลน้ำก่ำ - บ้านโปร่ง ตำบลฝั่งแดง อำเภอ ธาตุพนม ขนาดผิวจราจรกว้าง ๕ เมตร ระยะทาง ๒๐๐ เมตร หรือมีพื้นที่ ไม่น้อยกว่า ๑,๐๐๐ ตารางเมตร หนา ๐.๑๕ เมตร ไหล่ทางลูกรัง กว้างข้างละ ๐.๕๐ เมตร ตามแบบ ท ๑-๐๑ (คัตลอค) พร้อมติดตั้งป้ายโครงการ	๕๐๐,๐๐๐	-	-	-	-	๑.ร้อยละ ๘๐ สัญจร ไป-มาสะดวก ปลอดภัย ๒. ร้อยละ ๘๐ ของ ประชาชนพึงพอใจ	ประชาชน มีการคมนาคม ที่สะดวก และปลอดภัย	กองช่าง

๑. ยุทธศาสตร์ที่ ๔ ยุทธศาสตร์การพัฒนาด้านโครงสร้างพื้นฐาน

๑.๑ แผนงาน เคหะและชุมชน

ลำดับ ที่	โครงการ	วัตถุประสงค์	เป้าหมาย (ผลผลิตของโครงการ)	งบประมาณและที่มา					ตัวชี้วัด (KPI)	ผลที่คาดว่าจะ ได้รับ	หน่วยงาน รับผิดชอบ
				๒๕๖๑(บาท)	๒๕๖๒ (บาท)	๒๕๖๓(บาท)	๒๕๖๔ (บาท)	๒๕๖๕ (บาท)			
๔๕๑	ก่อสร้างถนน คสล.	เพื่อก่อสร้าง/ปรับปรุง สาธารณูปโภคพื้นฐาน ที่จำเป็นแก่ท้องถิ่น	สายบ้านคืบพวง ตำบลน้ำก่ำ - บ้านอุ่มเหม้า ตำบลอุ่มเหม้า อำเภอธาตุพนม ขนาดผิวจราจรกว้าง ๕ เมตร ระยะทาง ๑๙๖ เมตร หรือมีพื้นที่ไม่น้อยกว่า ๙๘๐ ตารางเมตร หนา ๐.๑๕ เมตร ไหล่ทางลูกรังกว้างข้างละ ๐.๕๐ เมตร ตามแบบ ท ๑-๐๑ (คัตลอค) พร้อมติดตั้ง ป้ายโครงการ	๕๐๐,๐๐๐	-	-	-	-	๑.ร้อยละ ๘๐ สัญจร ไป-มาสะดวก ปลอดภัย ๒. ร้อยละ ๘๐ ของ ประชาชนพึงพอใจ	ประชาชน มีการคมนาคม ที่สะดวก และปลอดภัย	กองช่าง
๔๕๒	ก่อสร้างถนน คสล.	เพื่อก่อสร้าง/ปรับปรุง สาธารณูปโภคพื้นฐาน ที่จำเป็นแก่ท้องถิ่น	สายบ้านสระพังทอง ตำบลน้ำก่ำ - บ้านโปร่ง ตำบลฝั่งแดง อำเภอธาตุพนม ขนาดผิวจราจรกว้าง ๕ เมตร ระยะทาง ๑๙๖ เมตร หรือมีพื้นที่ไม่น้อยกว่า ๙๘๐ ตารางเมตร หนา ๐.๑๕ เมตร ไหล่ทางลูกรังกว้างข้างละ ๐.๕๐ เมตร ตามแบบ ท ๑-๐๑ (คัตลอค) พร้อมติดตั้ง ป้ายโครงการ	๕๐๐,๐๐๐	-	-	-	-	๑.ร้อยละ ๘๐ สัญจร ไป-มาสะดวก ปลอดภัย ๒. ร้อยละ ๘๐ ของ ประชาชนพึงพอใจ	ประชาชน มีการคมนาคม ที่สะดวก และปลอดภัย	กองช่าง
๔๕๓	ก่อสร้างถนน คสล.	เพื่อก่อสร้าง/ปรับปรุง สาธารณูปโภคพื้นฐาน ที่จำเป็นแก่ท้องถิ่น	สายบ้านขุ ตำบลน้ำก่ำ - บ้านดอง ตำบลฝั่งแดง อำเภอธาตุพนม ขนาดผิวจราจรกว้าง ๕ เมตร ระยะทาง ๑๙๖ เมตร หรือมีพื้นที่ ไม่น้อยกว่า ๙๘๐ ตารางเมตร หนา ๐.๑๕ เมตร ไหล่ทางลูกรัง กว้างข้างละ ๐.๕๐ เมตร ตามแบบ ท ๑-๐๑ (คัตลอค) พร้อมติดตั้ง ป้ายโครงการ	๕๐๐,๐๐๐	-	-	-	-	๑.ร้อยละ ๘๐ สัญจร ไป-มาสะดวก ปลอดภัย ๒. ร้อยละ ๘๐ ของ ประชาชนพึงพอใจ	ประชาชน มีการคมนาคม ที่สะดวก และปลอดภัย	กองช่าง
๔๕๔	ก่อสร้างถนน คสล.	เพื่อก่อสร้าง/ปรับปรุง สาธารณูปโภคพื้นฐาน ที่จำเป็นแก่ท้องถิ่น	สายบ้านสระพังทอง ตำบลน้ำก่ำ - บ้านหัวดอน ตำบลธาตุพนม อำเภอธาตุพนม ขนาดผิวจราจรกว้าง ๕ เมตร ระยะทาง ๑๙๖ เมตร หรือมีพื้นที่ไม่น้อยกว่า ๙๘๐ ตารางเมตร หนา ๐.๑๕ เมตร ไหล่ทางลูกรังกว้างข้างละ ๐.๕๐ เมตร ตามแบบ ท ๑-๐๑ (คัตลอค) พร้อมติดตั้ง ป้ายโครงการ	๕๐๐,๐๐๐	-	-	-	-	๑.ร้อยละ ๘๐ สัญจร ไป-มาสะดวก ปลอดภัย ๒. ร้อยละ ๘๐ ของ ประชาชนพึงพอใจ	ประชาชน มีการคมนาคม ที่สะดวก และปลอดภัย	กองช่าง
๔๕๕	ก่อสร้างถนน คสล.	เพื่อก่อสร้าง/ปรับปรุง สาธารณูปโภคพื้นฐาน ที่จำเป็นแก่ท้องถิ่น	สายบ้านโคกสว่างพัฒนา ตำบลธาตุพนมเหนือ อำเภอธาตุพนม - บ้านนางามใต้ ตำบลนาขามอำเภอเรณูนคร ขนาดผิวจราจรกว้าง ๕ เมตร ระยะทาง ๒๐๐ เมตรหรือมีพื้นที่ไม่น้อยกว่า ๑,๐๐๐ ตารางเมตร หนา ๐.๑๕ เมตรไหล่ทางลูกรังกว้างข้างละ ๐.๕๐ เมตร ตามแบบ ท ๑-๐๑ (คัตลอค) พร้อมติดตั้งป้ายโครงการ	๕๐๐,๐๐๐	-	-	-	-	๑.ร้อยละ ๘๐ สัญจร ไป-มาสะดวก ปลอดภัย ๒. ร้อยละ ๘๐ ของ ประชาชนพึงพอใจ	ประชาชน มีการคมนาคม ที่สะดวก และปลอดภัย	กองช่าง

๑. ยุทธศาสตร์ที่ ๔ ยุทธศาสตร์การพัฒนาฐานโครงสร้างพื้นฐาน

๑.๑ แผนงาน เคหะและชุมชน

ลำดับ ที่	โครงการ	วัตถุประสงค์	เป้าหมาย (ผลผลิตของโครงการ)	งบประมาณและที่มา					ตัวชี้วัด (KPI)	ผลที่คาดว่าจะ ได้รับ	หน่วยงาน รับผิดชอบ
				๒๕๖๑(บาท)	๒๕๖๒ (บาท)	๒๕๖๓(บาท)	๒๕๖๔ (บาท)	๒๕๖๕ (บาท)			
๔๕๖	ก่อสร้างถนน คสล.	เพื่อก่อสร้าง/ปรับปรุง สาธารณูปโภคพื้นฐาน ที่จำเป็นแก่ท้องถิ่น	สายบ้านหัวบึงทุ่ง ตำบลธาตุพนมเหนือ - บ้านหนองกุดแคน ตำบลพระกลางทุ่ง อำเภอธาตุพนม ขนาดผิวจราจรกว้าง ๕ เมตร ระยะทาง ๑๙๖ เมตรหรือมีพื้นที่ไม่น้อยกว่า ๙๘๐ ตารางเมตร หนา ๐.๑๕ เมตร ไหล่ทางลูกรังกว้างข้างละ ๐.๕๐ เมตร ตามแบบ ท ๑-๐๑ (คัดลอก) พร้อมติดตั้งป้ายโครงการ	๕๐๐,๐๐๐	-	-	-	-	๑.ร้อยละ ๘๐ สำเร็จ ไป-มาสะดวก ปลอดภัย ๒. ร้อยละ ๘๐ ของ ประชาชนพึงพอใจ	ประชาชน มีการคมนาคม ที่สะดวก และปลอดภัย	กองช่าง
๔๕๗	ก่อสร้างถนน คสล.	เพื่อก่อสร้าง/ปรับปรุง สาธารณูปโภคพื้นฐาน ที่จำเป็นแก่ท้องถิ่น	สายบ้านหลักศิลา ตำบลพระกลางทุ่ง - ทางหลวงหมายเลข ๒๑๒ อำเภอธาตุพนม ขนาดผิวจราจรกว้าง ๕ เมตร ระยะทาง ๑๙๖ เมตร หรือมีพื้นที่ไม่น้อยกว่า ๙๘๐ ตารางเมตร หนา ๐.๑๕ เมตร ไหล่ทางลูกรังกว้างข้างละ ๐.๕๐ เมตร ตามแบบ ท ๑-๐๑ (คัดลอก) พร้อมติดตั้ง ป้ายโครงการ	๕๐๐,๐๐๐	-	-	-	-	๑.ร้อยละ ๘๐ สำเร็จ ไป-มาสะดวก ปลอดภัย ๒. ร้อยละ ๘๐ ของ ประชาชนพึงพอใจ	ประชาชน มีการคมนาคม ที่สะดวก และปลอดภัย	กองช่าง
๔๕๘	ก่อสร้างถนน คสล.	เพื่อก่อสร้าง/ปรับปรุง สาธารณูปโภคพื้นฐาน ที่จำเป็นแก่ท้องถิ่น	สายบ้านนาทม ตำบลพระกลางทุ่ง - ทางหลวงหมายเลข ๒๑๒ อำเภอธาตุพนม ขนาดผิวจราจรกว้าง ๕ เมตร ระยะทาง ๑๙๖ เมตร หรือมีพื้นที่ไม่น้อยกว่า ๙๘๐ ตารางเมตร หนา ๐.๑๕ เมตร ไหล่ทางลูกรังกว้างข้างละ ๐.๕๐ เมตร ตามแบบ ท ๑-๐๑ (คัดลอก) พร้อมติดตั้ง ป้ายโครงการ	๕๐๐,๐๐๐	-	-	-	-	๑.ร้อยละ ๘๐ สำเร็จ ไป-มาสะดวก ปลอดภัย ๒. ร้อยละ ๘๐ ของ ประชาชนพึงพอใจ	ประชาชน มีการคมนาคม ที่สะดวก และปลอดภัย	กองช่าง
๔๕๙	ก่อสร้างถนน คสล.	เพื่อก่อสร้าง/ปรับปรุง สาธารณูปโภคพื้นฐาน ที่จำเป็นแก่ท้องถิ่น	สายบ้านธาตุน้อย ตำบลพระกลางทุ่ง - ทางหลวงหมายเลข ๒๑๒ อำเภอธาตุพนม ขนาดผิวจราจรกว้าง ๕ เมตร ระยะทาง ๑๙๖ เมตร หรือมีพื้นที่ไม่น้อยกว่า ๙๘๐ ตารางเมตร หนา ๐.๑๕ เมตร ไหล่ทางลูกรังกว้างข้างละ ๐.๕๐ เมตร ตามแบบ ท ๑-๐๑ (คัดลอก) พร้อมติดตั้ง ป้ายโครงการ	๕๐๐,๐๐๐	-	-	-	-	๑.ร้อยละ ๘๐ สำเร็จ ไป-มาสะดวก ปลอดภัย ๒. ร้อยละ ๘๐ ของ ประชาชนพึงพอใจ	ประชาชน มีการคมนาคม ที่สะดวก และปลอดภัย	กองช่าง
๔๖๐	ก่อสร้างถนน คสล.	เพื่อก่อสร้าง/ปรับปรุง สาธารณูปโภคพื้นฐาน ที่จำเป็นแก่ท้องถิ่น	สายบ้านโคกสว่าง ตำบลดอนนางหงส์ - บ้านนาถ่อน ตำบลนาถ่อน อำเภอธาตุพนม ขนาดผิวจราจรกว้าง ๕ เมตร ระยะทาง ๓๙๐ เมตร หรือมีพื้นที่ไม่น้อยกว่า ๑,๙๕๐ ตารางเมตร หนา ๐.๑๕ เมตร ไหล่ทางลูกรังกว้างข้างละ ๐.๕๐ เมตร ตามแบบ ท ๑-๐๑ (คัดลอก)	๑,๐๐๐,๐๐๐	-	-	-	-	๑.ร้อยละ ๘๐ สำเร็จ ไป-มาสะดวก ปลอดภัย ๒. ร้อยละ ๘๐ ของ ประชาชนพึงพอใจ	ประชาชน มีการคมนาคม ที่สะดวก และปลอดภัย	กองช่าง

๑. ยุทธศาสตร์ที่ ๔ ยุทธศาสตร์การพัฒนาฐานโครงสร้างพื้นฐาน

๑.๑ แผนงาน เคหะและชุมชน

ลำดับ ที่	โครงการ	วัตถุประสงค์	เป้าหมาย (ผลผลิตของโครงการ)	งบประมาณและที่มา					ตัวชี้วัด (KPI)	ผลที่คาดว่าจะ ได้รับ	หน่วยงาน รับผิดชอบ
				๒๕๖๑(บาท)	๒๕๖๒ (บาท)	๒๕๖๓(บาท)	๒๕๖๔ (บาท)	๒๕๖๕ (บาท)			
			พร้อมติดตั้งป้ายโครงการ								
๔๖๑	ก่อสร้างถนน คสล.	เพื่อก่อสร้าง/ปรับปรุง สาธารณูปโภคพื้นฐาน ที่จำเป็นแก่ท้องถิ่น	สายบ้านโคกสว่าง ตำบลคอนนางหงส์ - บ้านดงขวางท่า ตำบลแสนพิ อำเภอรอดุพนม ขนาดผิวจราจรกว้าง ๕ เมตร ระยะทาง ๑๙๑ เมตร หรือมีพื้นที่ไม่น้อยกว่า ๙๕๕ ตารางเมตร หนา ๐.๑๕ เมตร ไหล่ทางลูกรังกว้างข้างละ ๐.๕๐ เมตร ตามแบบ ท ๑-๐๑ (คัดลอก) พร้อมติดตั้ง ป้ายโครงการ	๕๐๐,๐๐๐	-	-	-	-	๑.ร้อยละ ๘๐ สัญจร ไป-มาสะดวก ปลอดภัย ๒. ร้อยละ ๘๐ ของ ประชาชนพึงพอใจ	ประชาชน มีการคมนาคม ที่สะดวก และปลอดภัย	กองช่าง
๔๖๒	ก่อสร้างถนน คสล.	เพื่อก่อสร้าง/ปรับปรุง สาธารณูปโภคพื้นฐาน ที่จำเป็นแก่ท้องถิ่น	สายบ้านศรีบุญเรือง ตำบลพระกลางทุ่ง - ทางหลวงสายนครพนม - ธาตุนม อำเภอรอดุพนม ขนาดผิวจราจรกว้าง ๕ เมตร ระยะทาง ๑๙๖ เมตรหรือมีพื้นที่ไม่น้อยกว่า ๙๘๐ ตารางเมตร หนา ๐.๑๕ เมตรไหล่ทางลูกรังกว้างข้างละ ๐.๕๐ เมตร ตามแบบ ท ๑-๐๑ (คัดลอก) พร้อมติดตั้งป้ายโครงการ	๕๐๐,๐๐๐	-	-	-	-	๑.ร้อยละ ๘๐ สัญจร ไป-มาสะดวก ปลอดภัย ๒. ร้อยละ ๘๐ ของ ประชาชนพึงพอใจ	ประชาชน มีการคมนาคม ที่สะดวก และปลอดภัย	กองช่าง
๔๖๓	ก่อสร้างถนน คสล.	เพื่อก่อสร้าง/ปรับปรุง สาธารณูปโภคพื้นฐาน ที่จำเป็นแก่ท้องถิ่น	สายบ้านกุดฉิม ตำบลกุดฉิม อำเภอรอดุพนม - บ้านหนองย่างขึ้น ตำบลหนองย่างขึ้น อำเภอรอดุพนม ขนาดผิวจราจรกว้าง ๕ เมตร ระยะทาง ๑๙๓ เมตรหรือมีพื้นที่ไม่น้อยกว่า ๙๖๕ ตารางเมตร หนา ๐.๑๕ เมตรไหล่ทางลูกรังกว้างข้างละ ๐.๕๐ เมตร ตามแบบ ท ๑-๐๑ (คัดลอก) พร้อมติดตั้งป้ายโครงการ	๕๐๐,๐๐๐	-	-	-	-	๑.ร้อยละ ๘๐ สัญจร ไป-มาสะดวก ปลอดภัย ๒. ร้อยละ ๘๐ ของ ประชาชนพึงพอใจ	ประชาชน มีการคมนาคม ที่สะดวก และปลอดภัย	กองช่าง
๔๖๔	ก่อสร้างถนน คสล.	เพื่อก่อสร้าง/ปรับปรุง สาธารณูปโภคพื้นฐาน ที่จำเป็นแก่ท้องถิ่น	สายบ้านหาดทรายเพ ตำบลหนองเทา - บ้านพะทาย ตำบลพะทาย อำเภอท่าอุเทน ขนาดผิวจราจรกว้าง ๖ เมตร ระยะทาง ๑๖๕ เมตร หรือมีพื้นที่ไม่น้อยกว่า ๙๙๐ ตารางเมตร หนา ๐.๑๕ เมตร ไหล่ทางลูกรังกว้างข้างละ ๐.๕๐ เมตร ตามแบบ ท ๑-๐๑ (คัดลอก) พร้อมติดตั้ง ป้ายโครงการ	๕๐๐,๐๐๐	-	-	-	-	๑.ร้อยละ ๘๐ สัญจร ไป-มาสะดวก ปลอดภัย ๒. ร้อยละ ๘๐ ของ ประชาชนพึงพอใจ	ประชาชน มีการคมนาคม ที่สะดวก และปลอดภัย	กองช่าง
๔๖๕	ก่อสร้างถนน คสล.	เพื่อก่อสร้าง/ปรับปรุง สาธารณูปโภคพื้นฐาน ที่จำเป็นแก่ท้องถิ่น	สายบ้านบะหว้า ตำบลรามราช - บ้านโพน ตำบลโนนตาล อำเภอท่าอุเทน ขนาดผิวจราจรกว้าง ๕ เมตร ระยะทาง ๒๐๐ เมตร หรือมีพื้นที่ไม่น้อยกว่า ๑,๐๐๐ ตารางเมตร หนา ๐.๑๕ เมตร	๕๐๐,๐๐๐	-	-	-	-	๑.ร้อยละ ๘๐ สัญจร ไป-มาสะดวก ปลอดภัย ๒. ร้อยละ ๘๐ ของ ที่สะดวก	ประชาชน มีการคมนาคม	กองช่าง



๑. ยุทธศาสตร์ที่ ๔ ยุทธศาสตร์การพัฒนาด้านโครงสร้างพื้นฐาน

๑.๑ แผนงาน เคหะและชุมชน

ลำดับ ที่	โครงการ	วัตถุประสงค์	เป้าหมาย (ผลผลิตของโครงการ)	งบประมาณและที่มา					ตัวชี้วัด (KPI)	ผลที่คาดว่าจะ ได้รับ	หน่วยงาน รับผิดชอบ
				๒๕๖๑(บาท)	๒๕๖๒ (บาท)	๒๕๖๓(บาท)	๒๕๖๔ (บาท)	๒๕๖๕ (บาท)			
			ไหล่ทางลูกรังกว้างข้างละ ๐.๕๐ เมตร ตามแบบ ท ๑-๐๑ (คัดลอก) พร้อมติดตั้ง ป้ายโครงการ						ประชาชนพึงพอใจ	และปลอดภัย	
๔๖๖	ก่อสร้างถนน คสล.	เพื่อก่อสร้าง/ปรับปรุง สาธารณูปโภคพื้นฐาน ที่จำเป็นแก่ท้องถิ่น	สายบ้านคำเจริญ ตำบลหนองแขง อำเภอบ้านแพง - บ้านดงน้อย ตำบลสามง่ามอำเภอสว่างนคราม ขนาดผิวจราจรกว้าง ๕ เมตร ระยะทาง ๑๙๕ เมตรหรือมีพื้นที่ไม่น้อยกว่า ๙๗๕ ตารางเมตร หนา ๐.๑๕ เมตรไหล่ทางลูกรังกว้างข้างละ ๐.๕๐ เมตร ตามแบบ ท ๑-๐๑ (คัดลอก) พร้อมติดตั้งป้ายโครงการ	๕๐๐,๐๐๐	-	-	-	-	๑.ร้อยละ ๘๐ สัญจร ไป-มาสะดวก ปลอดภัย ๒. ร้อยละ ๘๐ ของ ประชาชนพึงพอใจ	ประชาชน มีการคมนาคม ที่สะดวก และปลอดภัย	กองช่าง
๔๖๗	ก่อสร้างถนน คสล.	เพื่อก่อสร้าง/ปรับปรุง สาธารณูปโภคพื้นฐาน ที่จำเป็นแก่ท้องถิ่น	สายบ้านนาเหนือ ตำบลพระซอง - บ้านหนองหยง ตำบลนาคู อำเภอนาแก ขนาดผิวจราจรกว้าง ๕ เมตร ระยะทาง ๑๙๕ เมตร หรือมีพื้นที่ไม่น้อยกว่า ๙๗๕ ตารางเมตร หนา ๐.๑๕ เมตร ไหล่ทางลูกรังกว้างข้างละ ๐.๕๐ เมตร ตามแบบ ท ๑-๐๑ (คัดลอก) พร้อมติดตั้ง ป้ายโครงการ	๕๐๐,๐๐๐	-	-	-	-	๑.ร้อยละ ๘๐ สัญจร ไป-มาสะดวก ปลอดภัย ๒. ร้อยละ ๘๐ ของ ประชาชนพึงพอใจ	ประชาชน มีการคมนาคม ที่สะดวก และปลอดภัย	กองช่าง
๔๖๘	ก่อสร้างถนน คสล.	เพื่อก่อสร้าง/ปรับปรุง สาธารณูปโภคพื้นฐาน ที่จำเป็นแก่ท้องถิ่น	สายบ้านเทพนิมิตร ตำบลหนองซอน อำเภอนาทม - บ้านโคกยาว ตำบลโนนทอง อำเภอบ้านแพง ขนาดผิวจราจรกว้าง ๕ เมตร ระยะทาง ๑๖๐ เมตรหรือมีพื้นที่ไม่น้อยกว่า ๙๖๐ ตารางเมตร หนา ๐.๑๕ เมตรไหล่ทางลูกรังกว้างข้างละ ๐.๕๐ เมตร ตามแบบ ท ๑-๐๑ (คัดลอก) พร้อมติดตั้งป้ายโครงการ	๕๐๐,๐๐๐	-	-	-	-	๑.ร้อยละ ๘๐ สัญจร ไป-มาสะดวก ปลอดภัย ๒. ร้อยละ ๘๐ ของ ประชาชนพึงพอใจ	ประชาชน มีการคมนาคม ที่สะดวก และปลอดภัย	กองช่าง
๔๖๙	ก่อสร้างถนน คสล.	เพื่อก่อสร้าง/ปรับปรุง สาธารณูปโภคพื้นฐาน ที่จำเป็นแก่ท้องถิ่น	สายบ้านนาดี ตำบลหนองซอน - บ้านโนนอุดมดี ตำบลคอนเตย อำเภอนาทม ขนาดผิวจราจรกว้าง ๕ เมตร ระยะทาง ๑๙๐ เมตร หรือมีพื้นที่ไม่น้อยกว่า ๙๕๐ ตารางเมตร หนา ๐.๑๕ เมตร ไหล่ทางลูกรังกว้างข้างละ ๐.๕๐ เมตร ตามแบบ ท ๑-๐๑ (คัดลอก) พร้อมติดตั้ง ป้ายโครงการ	๕๐๐,๐๐๐	-	-	-	-	๑.ร้อยละ ๘๐ สัญจร ไป-มาสะดวก ปลอดภัย ๒. ร้อยละ ๘๐ ของ ประชาชนพึงพอใจ	ประชาชน มีการคมนาคม ที่สะดวก และปลอดภัย	กองช่าง

๑. ยุทธศาสตร์ที่ ๔ ยุทธศาสตร์การพัฒนาฐานโครงสร้างพื้นฐาน

๑.๑ แผนงาน เคหะและชุมชน

ลำดับ ที่	โครงการ	วัตถุประสงค์	เป้าหมาย (ผลผลิตของโครงการ)	งบประมาณและที่มา					ตัวชี้วัด (KPI)	ผลที่คาดว่าจะ ได้รับ	หน่วยงาน รับผิดชอบ
				๒๕๖๑(บาท)	๒๕๖๒ (บาท)	๒๕๖๓(บาท)	๒๕๖๔ (บาท)	๒๕๖๕ (บาท)			
๔๗๐	ก่อสร้างถนน คสล.	เพื่อก่อสร้าง/ปรับปรุง สาธารณูปโภคพื้นฐาน ที่จำเป็นแก่ท้องถิ่น	สายบ้านโคกสี ตำบลดอนเตย อำเภอนาทม - บ้านดงน้อย ตำบลสามผง อำเภอศรีสงคราม ขนาดผิวจราจรกว้าง ๖ เมตร ระยะทาง ๑๖๐ เมตรหรือมีพื้นที่ไม่น้อยกว่า ๙๖๐ ตารางเมตร หนา ๐.๑๕ เมตรไหล่ทางลูกรังกว้างข้างละ ๐.๕๐ เมตร ตามแบบ ท ๑-๐๑ (คัดลอก) พร้อมติดตั้งป้ายโครงการ	๕๐๐,๐๐๐	-	-	-	-	๑.ร้อยละ ๘๐ สัญจร ไป-มาสะดวก ปลอดภัย ๒. ร้อยละ ๘๐ ของ ประชาชนพึงพอใจ	ประชาชน มีการคมนาคม ที่สะดวก และปลอดภัย	กองช่าง
๔๗๑	ก่อสร้างถนน คสล.	เพื่อก่อสร้าง/ปรับปรุง สาธารณูปโภคพื้นฐาน ที่จำเป็นแก่ท้องถิ่น	สายบ้านไผ่ล้อม ตำบลไผ่ล้อม - ทางหลวงหมายเลข ๒๑๒ อำเภอบ้านแพง ขนาดผิวจราจรกว้าง ๖ เมตร ระยะทาง ๑๖๕ เมตร หรือมีพื้นที่ไม่น้อยกว่า ๙๙๐ ตารางเมตร หนา ๐.๑๕ เมตร ไหล่ทางลูกรังกว้างข้างละ ๐.๕๐ เมตร ตามแบบ ท ๑-๐๑ (คัดลอก) พร้อมติดตั้ง ป้ายโครงการ	๕๐๐,๐๐๐	-	-	-	-	๑.ร้อยละ ๘๐ สัญจร ไป-มาสะดวก ปลอดภัย ๒. ร้อยละ ๘๐ ของ ประชาชนพึงพอใจ	ประชาชน มีการคมนาคม ที่สะดวก และปลอดภัย	กองช่าง
๔๗๒	ก่อสร้างถนน คสล.	เพื่อก่อสร้าง/ปรับปรุง สาธารณูปโภคพื้นฐาน ที่จำเป็นแก่ท้องถิ่น	สายบ้านม่วงชี ตำบลโพหนอง - บ้านนาเรียง ตำบลนาจิว อำเภอบ้านแพง ขนาดผิวจราจรกว้าง ๕ เมตร ระยะทาง ๑๙๑ เมตร หรือมีพื้นที่ไม่น้อยกว่า ๙๕๕ ตารางเมตร หนา ๐.๑๕ เมตร ไหล่ทางลูกรังกว้างข้างละ ๐.๕๐ เมตร ตามแบบ ท ๑-๐๑ (คัดลอก) พร้อมติดตั้ง ป้ายโครงการ	๕๐๐,๐๐๐	-	-	-	-	๑.ร้อยละ ๘๐ สัญจร ไป-มาสะดวก ปลอดภัย ๒. ร้อยละ ๘๐ ของ ประชาชนพึงพอใจ	ประชาชน มีการคมนาคม ที่สะดวก และปลอดภัย	กองช่าง
๔๗๓	ก่อสร้างถนน คสล.	เพื่อก่อสร้าง/ปรับปรุง สาธารณูปโภคพื้นฐาน ที่จำเป็นแก่ท้องถิ่น	สายบ้านปากห้วยม่วง ตำบลนาเข - ทางหลวงหมายเลข ๒๑๒ อำเภอบ้านแพง ขนาดผิวจราจรกว้าง ๖ เมตร ระยะทาง ๑๖๑ เมตร หรือมีพื้นที่ไม่น้อยกว่า ๙๖๖ ตารางเมตร หนา ๐.๑๕ เมตร ไหล่ทางลูกรังกว้างข้างละ ๐.๕๐ เมตร ตามแบบ ท ๑-๐๑ (คัดลอก) พร้อมติดตั้ง ป้ายโครงการ	๕๐๐,๐๐๐	-	-	-	-	๑.ร้อยละ ๘๐ สัญจร ไป-มาสะดวก ปลอดภัย ๒. ร้อยละ ๘๐ ของ ประชาชนพึงพอใจ	ประชาชน มีการคมนาคม ที่สะดวก และปลอดภัย	กองช่าง
๔๗๔	ก่อสร้างถนน คสล.	เพื่อก่อสร้าง/ปรับปรุง สาธารณูปโภคพื้นฐาน ที่จำเป็นแก่ท้องถิ่น	สายบ้านพิชผล ตำบลนาจิว - บ้านไผ่ล้อม ตำบลนาจิว อำเภอบ้านแพง ขนาดผิวจราจรกว้าง ๕ เมตร ระยะทาง ๑๘๗ เมตร หรือมีพื้นที่ไม่น้อยกว่า ๙๓๕ ตารางเมตร หนา ๐.๑๕ เมตร ไหล่ทางลูกรังกว้างข้างละ ๐.๕๐ เมตร ตามแบบ ท ๑-๐๑ (คัดลอก) พร้อมติดตั้ง	๕๐๐,๐๐๐	-	-	-	-	๑.ร้อยละ ๘๐ สัญจร ไป-มาสะดวก ปลอดภัย ๒. ร้อยละ ๘๐ ของ ประชาชนพึงพอใจ	ประชาชน มีการคมนาคม ที่สะดวก และปลอดภัย	กองช่าง

๑. ยุทธศาสตร์ที่ ๔ ยุทธศาสตร์การพัฒนาด้านโครงสร้างพื้นฐาน

๑.๑ แผนงาน เคหะและชุมชน

ลำดับ ที่	โครงการ	วัตถุประสงค์	เป้าหมาย (ผลผลิตของโครงการ)	งบประมาณและที่มา					ตัวชี้วัด (KPI)	ผลที่คาดว่าจะ ได้รับ	หน่วยงาน รับผิดชอบ
				๒๕๖๑(บาท)	๒๕๖๒ (บาท)	๒๕๖๓(บาท)	๒๕๖๔ (บาท)	๒๕๖๕ (บาท)			
			ป้ายโครงการ								
๔๗๕	ก่อสร้างถนน คสล.	เพื่อก่อสร้าง/ปรับปรุง สาธารณูปโภคพื้นฐาน ที่จำเป็นแก่ท้องถิ่น	สายบ้านนาเดื่อ ตำบลนาเดื่อ - บ้านนางาม ตำบลบ้านเอื้อง อำเภอศรีสงคราม ขนาดผิวจราจรกว้าง ๕ เมตร ระยะทาง ๑๙๐ เมตร หรือมีพื้นที่ไม่น้อยกว่า ๙๕๐ ตารางเมตร หนา ๐.๑๕ เมตร ไหล่ทางลูกรังกว้างข้างละ ๐.๕๐ เมตร ตามแบบ ท ๑-๐๑ (คัตลอก) พร้อมติดตั้ง ป้ายโครงการ	๕๐๐,๐๐๐	-	-	-	-	๑.ร้อยละ ๘๐ สำเร็จ ไป-มาสะดวก ปลอดภัย ๒. ร้อยละ ๘๐ ของ ประชาชนพึงพอใจ	ประชาชน มีการคมนาคม ที่สะดวก และปลอดภัย และปลอดภัย	กองช่าง
๔๗๖	ก่อสร้างถนน คสล.	เพื่อก่อสร้าง/ปรับปรุง สาธารณูปโภคพื้นฐาน ที่จำเป็นแก่ท้องถิ่น	สายบ้านนาเดื่อ ตำบลนาเดื่อ - บ้านปากอูน ตำบลศรีสงคราม อำเภอศรีสงคราม ขนาดผิวจราจรกว้าง ๕ เมตร ระยะทาง ๑๙๐ เมตร หรือมีพื้นที่ไม่น้อยกว่า ๙๕๐ ตารางเมตร หนา ๐.๑๕ เมตร ไหล่ทางลูกรังกว้างข้างละ ๐.๕๐ เมตร ตามแบบ ท ๑-๐๑ (คัตลอก) พร้อมติดตั้ง ป้ายโครงการ	๕๐๐,๐๐๐	-	-	-	-	๑.ร้อยละ ๘๐ สำเร็จ ไป-มาสะดวก ปลอดภัย ๒. ร้อยละ ๘๐ ของ ประชาชนพึงพอใจ	ประชาชน มีการคมนาคม ที่สะดวก และปลอดภัย	กองช่าง
๔๗๗	ก่อสร้างถนน คสล.	เพื่อก่อสร้าง/ปรับปรุง สาธารณูปโภคพื้นฐาน ที่จำเป็นแก่ท้องถิ่น	สายบ้านหนองบัวท้าว ตำบลศรีสงคราม - ตำบลหาดแพง อำเภอศรี ขนาดผิวจราจรกว้าง ๕ เมตร ระยะทาง ๑๙๐ เมตร หรือมีพื้นที่ - ไม่น้อยกว่า ๙๕๐ ตารางเมตร หนา ๐.๑๕ เมตร ไหล่ทางลูกรังกว้าง ข้างละ ๐.๕๐ เมตร ตามแบบ ท ๑-๐๑ (คัตลอก) พร้อมติดตั้งป้ายโครงการ	๕๐๐,๐๐๐	-	-	-	-	๑.ร้อยละ ๘๐ สำเร็จ ไป-มาสะดวก ปลอดภัย ๒. ร้อยละ ๘๐ ของ ประชาชนพึงพอใจ	ประชาชน มีการคมนาคม ที่สะดวก และปลอดภัย	กองช่าง
๔๗๘	ก่อสร้างถนน คสล.	เพื่อก่อสร้าง/ปรับปรุง สาธารณูปโภคพื้นฐาน ที่จำเป็นแก่ท้องถิ่น	สายบ้านวังลิ้ม ตำบลปลาปาก - บ้านวังกะเบา ตำบลโคกสว่าง อำเภอปลาปาก ขนาดผิวจราจรกว้าง ๕ เมตร ระยะทาง ๑๘๓ เมตร หรือมีพื้นที่ไม่น้อยกว่า ๙๑๕ ตารางเมตร หนา ๐.๑๕ เมตร ไหล่ทางลูกรังกว้างข้างละ ๐.๕๐ เมตร ตามแบบ ท ๑-๐๑ (คัตลอก) พร้อมติดตั้ง ป้ายโครงการ	๕๐๐,๐๐๐	-	-	-	-	๑.ร้อยละ ๘๐ สำเร็จ ไป-มาสะดวก ปลอดภัย ๒. ร้อยละ ๘๐ ของ ประชาชนพึงพอใจ	ประชาชน มีการคมนาคม ที่สะดวก และปลอดภัย	กองช่าง

๑. ยุทธศาสตร์ที่ ๔ ยุทธศาสตร์การพัฒนาด้านโครงสร้างพื้นฐาน

๑.๑ แผนงาน เคหะและชุมชน

ลำดับ ที่	โครงการ	วัตถุประสงค์	เป้าหมาย (ผลผลิตของโครงการ)	งบประมาณและที่มา					ตัวชี้วัด (KPI)	ผลที่คาดว่าจะ ได้รับ	หน่วยงาน รับผิดชอบ
				๒๕๖๑(บาท)	๒๕๖๒ (บาท)	๒๕๖๓(บาท)	๒๕๖๔ (บาท)	๒๕๖๕ (บาท)			
๔๗๙	ก่อสร้างถนน ลูกรัง	เพื่อก่อสร้าง/ปรับปรุง สาธารณูปโภคพื้นฐาน ที่จำเป็นแก่ท้องถิ่น	สายบ้านนาสินวล ตำบลโคกสว่าง - บ้านกอก ตำบลปลาปาก อำเภอปลาปาก ขนาดผิวจราจรกว้าง ๔ เมตร ระยะทาง ๒,๐๐๐ เมตร โดยกฤษฎากลางป่าพื้นที่ ๔,๐๐๐ ตารางเมตร ถมดินคันทางจำนวน ๒,๐๐๐ ลูกบาศก์เมตร และลงลูกรังผิวจราจร จำนวน ๑,๒๐๐ ลูกบาศก์เมตร พร้อมเกรดเฉลี่ย พร้อมติดตั้งป้ายโครงการ	๕๐๐,๐๐๐	-	-	-	-	๑.ร้อยละ ๘๐ สำเร็จ ไป-มาสะดวก ปลอดภัย ๒. ร้อยละ ๘๐ ของ ประชาชนพึงพอใจ	ประชาชน มีการคมนาคม ที่สะดวก และปลอดภัย	กองช่าง
๔๘๐	ก่อสร้างถนน คสล.	เพื่อก่อสร้าง/ปรับปรุง สาธารณูปโภคพื้นฐาน ที่จำเป็นแก่ท้องถิ่น	สายบ้านกุตาไก่ ตำบลกุตาไก่ - บ้านแสนสำราญ ตำบลนมะเขือ อำเภอปลาปาก ขนาดผิวจราจรกว้าง ๔ เมตร ระยะทาง ๓๗๐ เมตร หรือพื้นที่ไม่น้อยกว่า ๑,๘๕๐ ตารางเมตร หนา ๐.๑๕ เมตร ไหล่ทางลูกรัง กว้างข้างละ ๐.๐๕ เมตร ตามแบบ ท ๑-๐๑ (คัดลอก) พร้อมติดตั้งป้ายโครงการ	๕๐๐,๐๐๐	-	-	-	-	๑.ร้อยละ ๘๐ สำเร็จ ไป-มาสะดวก ปลอดภัย ๒. ร้อยละ ๘๐ ของ ประชาชนพึงพอใจ	ประชาชน มีการคมนาคม ที่สะดวก และปลอดภัย	กองช่าง
๔๘๑	ก่อสร้างถนน คสล.	เพื่อก่อสร้าง/ปรับปรุง สาธารณูปโภคพื้นฐาน ที่จำเป็นแก่ท้องถิ่น	สายบ้านสีหิน ตำบลโคกสว่าง อำเภอปลาปาก - บ้านยอดขาด ตำบลยอดขาด อำเภอรังยาง ขนาดผิวจราจรกว้าง ๕ เมตร ระยะทาง ๑๘๐ เมตร หรือมีพื้นที่ไม่น้อยกว่า ๙๐๐ ตารางเมตร หนา ๐.๑๕ เมตร ไหล่ทางลูกรังกว้างข้างละ ๐.๕๐ เมตร ตามแบบ ท ๑-๐๑ (คัดลอก) พร้อมติดตั้งป้ายโครงการ	๕๐๐,๐๐๐	-	-	-	-	๑.ร้อยละ ๘๐ สำเร็จ ไป-มาสะดวก ปลอดภัย ๒. ร้อยละ ๘๐ ของ ประชาชนพึงพอใจ	ประชาชน มีการคมนาคม ที่สะดวก และปลอดภัย	กองช่าง
๔๘๒	ก่อสร้างถนน คสล.	เพื่อก่อสร้าง/ปรับปรุง สาธารณูปโภคพื้นฐาน ที่จำเป็นแก่ท้องถิ่น	สายบ้านนาน้อย ตำบลพัฒนา - บ้านเสียว ตำบลบ้านเสียว อำเภอนาหว้า ขนาดผิวจราจรกว้าง ๕ เมตร ระยะทาง ๑๗๕ เมตร หรือมีพื้นที่ไม่น้อยกว่า ๘๗๕ ตารางเมตร หนา ๐.๑๕ เมตร ไหล่ทางลูกรังกว้างข้างละ ๐.๕๐ เมตร ตามแบบ ท ๑-๐๑ (คัดลอก) พร้อมติดตั้งป้ายโครงการ	๕๐๐,๐๐๐	-	-	-	-	๑.ร้อยละ ๘๐ สำเร็จ ไป-มาสะดวก ปลอดภัย ๒. ร้อยละ ๘๐ ของ ประชาชนพึงพอใจ	ประชาชน มีการคมนาคม ที่สะดวก และปลอดภัย	กองช่าง
๔๘๓	ก่อสร้างถนน คสล.	เพื่อก่อสร้าง/ปรับปรุง สาธารณูปโภคพื้นฐาน ที่จำเป็นแก่ท้องถิ่น	สายบ้านโคกกลาง ตำบลเรณูใต้ - บ้านนาขาม ตำบลนาขาม อำเภอเรณูนคร ขนาดผิวจราจรกว้าง ๕ เมตร ระยะทาง ๑๙๒ เมตร หรือมีพื้นที่ไม่น้อยกว่า ๙๖๐ ตารางเมตร หนา ๐.๑๕ เมตร ไหล่ทางลูกรังกว้างข้างละ ๐.๕๐ เมตร ตามแบบ ท ๑-๐๑ (คัดลอก)	๕๐๐,๐๐๐	-	-	-	-	๑.ร้อยละ ๘๐ สำเร็จ ไป-มาสะดวก ปลอดภัย ๒. ร้อยละ ๘๐ ของ ประชาชนพึงพอใจ	ประชาชน มีการคมนาคม ที่สะดวก และปลอดภัย	กองช่าง

๑. ยุทธศาสตร์ที่ ๔ ยุทธศาสตร์การพัฒนาด้านโครงสร้างพื้นฐาน

๑.๑ แผนงาน เคหะและชุมชน

ลำดับ ที่	โครงการ	วัตถุประสงค์	เป้าหมาย (ผลผลิตของโครงการ)	งบประมาณและที่มา					ตัวชี้วัด (KPI)	ผลที่คาดว่าจะ ได้รับ	หน่วยงาน รับผิดชอบ
				๒๕๖๑(บาท)	๒๕๖๒ (บาท)	๒๕๖๓(บาท)	๒๕๖๔ (บาท)	๒๕๖๕ (บาท)			
			พร้อมติดตั้งป้ายโครงการ								
๔๘๔	ก่อสร้างถนน คสล.	เพื่อก่อสร้าง/ปรับปรุง สาธารณูปโภคพื้นฐาน ที่จำเป็นแก่ท้องถิ่น	สายบ้านหนองมะแปป ตำบลเรณูใต้ - บ้านนาคอย ตำบลหนองย่างชี อำเภอเรณูนคร ขนาดผิวจราจรกว้าง ๕ เมตร ระยะทาง ๑๙๒ เมตร หรือมีพื้นที่ไม่น้อยกว่า ๙๖๐ ตารางเมตร หนา ๐.๑๕ เมตร ไหล่ทางลูกรังกว้างข้างละ ๐.๕๐ เมตร ตามแบบ ท ๑-๐๑ (คัดลอก) พร้อมติดตั้ง ป้ายโครงการ	๕๐๐,๐๐๐	-	-	-	-	๑.ร้อยละ ๘๐ สัญจร ไป-มาสะดวก ปลอดภัย ๒. ร้อยละ ๘๐ ของ ประชาชนพึงพอใจ	ประชาชน มีการคมนาคม ที่สะดวก และปลอดภัย	กองช่าง
๔๘๕	ก่อสร้างถนน คสล.	เพื่อก่อสร้าง/ปรับปรุง สาธารณูปโภคพื้นฐาน ที่จำเป็นแก่ท้องถิ่น	สายบ้านคำผาสุก ตำบลเรณู - บ้านโนนสวรรค์ ตำบลนางาม อำเภอเรณูนคร ขนาดผิวจราจรกว้าง ๕ เมตร ระยะทาง ๑๙๑ เมตร หรือมีพื้นที่ไม่น้อยกว่า ๙๕๕ ตารางเมตร หนา ๐.๑๕ เมตร ไหล่ทางลูกรังกว้างข้างละ ๐.๕๐ เมตร ตามแบบ ท ๑-๐๑ (คัดลอก) พร้อมติดตั้ง ป้ายโครงการ	๕๐๐,๐๐๐	-	-	-	-	๑.ร้อยละ ๘๐ สัญจร ไป-มาสะดวก ปลอดภัย ๒. ร้อยละ ๘๐ ของ ประชาชนพึงพอใจ	ประชาชน มีการคมนาคม ที่สะดวก และปลอดภัย	กองช่าง
๔๘๖	ก่อสร้างถนน คสล.	เพื่อก่อสร้าง/ปรับปรุง สาธารณูปโภคพื้นฐาน ที่จำเป็นแก่ท้องถิ่น	สายบ้านศรีบุญเรือง ตำบลเรณู - บ้านนายอน้อย ตำบลนางาม อำเภอเรณูนคร ขนาดผิวจราจรกว้าง ๕ เมตร ระยะทาง ๑๘๑ เมตร หรือมีพื้นที่ไม่น้อยกว่า ๙๒๐ ตารางเมตร หนา ๐.๑๕ เมตร ไหล่ทางลูกรังกว้างข้างละ ๐.๕๐ เมตร ตามแบบ ท ๑-๐๑ (คัดลอก) พร้อมติดตั้ง ป้ายโครงการ	๕๐๐,๐๐๐	-	-	-	-	๑.ร้อยละ ๘๐ สัญจร ไป-มาสะดวก ปลอดภัย ๒. ร้อยละ ๘๐ ของ ประชาชนพึงพอใจ	ประชาชน มีการคมนาคม ที่สะดวก และปลอดภัย	กองช่าง
๔๘๗	ก่อสร้างถนน คสล.	เพื่อก่อสร้าง/ปรับปรุง สาธารณูปโภคพื้นฐาน ที่จำเป็นแก่ท้องถิ่น	สายบ้านหนองย่างชัน ตำบลหนองย่างชัน - บ้านโคกกลาง ตำบลเรณู อำเภอเรณูนคร ขนาดผิวจราจรกว้าง ๕ เมตร ระยะทาง ๑๙๓ เมตร หรือมีพื้นที่ไม่น้อยกว่า ๙๖๕ ตารางเมตร หนา ๐.๑๕ เมตร ไหล่ทางลูกรังกว้างข้างละ ๐.๕๐ เมตร ตามแบบ ท ๑-๐๑ (คัดลอก) พร้อมติดตั้ง ป้ายโครงการ	๕๐๐,๐๐๐	-	-	-	-	๑.ร้อยละ ๘๐ สัญจร ไป-มาสะดวก ปลอดภัย ๒. ร้อยละ ๘๐ ของ ประชาชนพึงพอใจ	ประชาชน มีการคมนาคม ที่สะดวก และปลอดภัย	กองช่าง
๔๘๘	ก่อสร้างถนน คสล.	เพื่อก่อสร้าง/ปรับปรุง สาธารณูปโภคพื้นฐาน ที่จำเป็นแก่ท้องถิ่น	สายบ้านหนองย่างชัน ตำบลหนองย่างชัน - บ้านหนองลาดควาย ตำบลโพทอง อำเภอเรณูนคร ขนาดผิวจราจรกว้าง ๕ เมตร ระยะทาง ๑๙๓ เมตร หรือมีพื้นที่ไม่น้อยกว่า ๙๖๕ ตารางเมตร	๕๐๐,๐๐๐	-	-	-	-	๑.ร้อยละ ๘๐ สัญจร ไป-มาสะดวก ปลอดภัย ๒. ร้อยละ ๘๐ ของ ที่สะดวก	ประชาชน มีการคมนาคม ที่สะดวก	กองช่าง

๑. ยุทธศาสตร์ที่ ๔ ยุทธศาสตร์การพัฒนาด้านโครงสร้างพื้นฐาน

๑.๑ แผนงาน เคหะและชุมชน

ลำดับ ที่	โครงการ	วัตถุประสงค์	เป้าหมาย (ผลผลิตของโครงการ)	งบประมาณและที่มา					ตัวชี้วัด (KPI)	ผลที่คาดว่าจะ ได้รับ	หน่วยงาน รับผิดชอบ
				๒๕๖๑(บาท)	๒๕๖๒ (บาท)	๒๕๖๓(บาท)	๒๕๖๔ (บาท)	๒๕๖๕ (บาท)			
			หนา ๐.๑๕ เมตร โหล่ทางลูกรังกว้างข้างละ ๐.๕๐ เมตร ตามแบบ ท ๑-๐๑ (คัดลอก) พร้อมติดตั้งป้ายโครงการ						ประชาชนพึงพอใจ	และปลอดภัย	
๔๘๙	ก่อสร้างถนน คสล.	เพื่อก่อสร้าง/ปรับปรุง สาธารณูปโภคพื้นฐาน ที่จำเป็นแก่ท้องถิ่น	สายบ้านนาบัว ตำบลนาบัว อำเภอนาหว้า จังหวัดนครพนม - บ้านนา ตำบลเชิงชุม อำเภอพรหมานิคม จังหวัดสกลนคร ขนาดผิวจราจร กว้าง ๕ เมตร ระยะทาง ๑๗๕ เมตร หรือมีพื้นที่ไม่น้อยกว่า ๘๗๕ ตารางเมตร หนา ๐.๑๕ เมตร โหล่ทางลูกรังกว้างข้างละ ๐.๕๐ เมตร ตามแบบ ท ๑-๐๑ (คัดลอก) พร้อมติดตั้งป้ายโครงการ	๕๐๐,๐๐๐	-	-	-	-	๑.ร้อยละ ๘๐ สัญจร ไป-มาสะดวก ปลอดภัย ๒. ร้อยละ ๘๐ ของ ประชาชนพึงพอใจ	ประชาชน มีการคมนาคม ที่สะดวก และปลอดภัย	กองช่าง
๔๙๐	ก่อสร้างถนน คสล.	เพื่อก่อสร้าง/ปรับปรุง สาธารณูปโภคพื้นฐาน ที่จำเป็นแก่ท้องถิ่น	สายบ้านข่า ตำบลบ้านข่า อำเภอศรีสงคราม - บ้านดอนปอ ตำบลเหล่าพัฒนา อำเภอนาหว้า ขนาดผิวจราจรกว้าง ๕ เมตร ระยะทาง ๑๙๐ เมตร หรือมีพื้นที่ไม่น้อยกว่า ๙๕๐ ตารางเมตร หนา ๐.๑๕ เมตร โหล่ทางลูกรังกว้างข้างละ ๐.๕๐ เมตร ตามแบบ ท ๑-๐๑ (คัดลอก) พร้อมติดตั้งป้ายโครงการ	๕๐๐,๐๐๐	-	-	-	-	๑.ร้อยละ ๘๐ สัญจร ไป-มาสะดวก ปลอดภัย ๒. ร้อยละ ๘๐ ของ ประชาชนพึงพอใจ	ประชาชน มีการคมนาคม ที่สะดวก และปลอดภัย	กองช่าง
๔๙๑	ก่อสร้างถนน คสล.	เพื่อก่อสร้าง/ปรับปรุง สาธารณูปโภคพื้นฐาน ที่จำเป็นแก่ท้องถิ่น	สายบ้านนาบัว ตำบลนาบัว อำเภอนาหว้า จังหวัดนครพนม - บ้านสร้าง ตำบลอู่มวน อำเภอกุสุมาลย์ จังหวัดสกลนคร ขนาดผิวจราจร กว้าง ๕ เมตร ระยะทาง ๑๗๕ เมตร หรือมีพื้นที่ไม่น้อยกว่า ๘๗๕ ตารางเมตร หนา ๐.๑๕ เมตร โหล่ทางลูกรังกว้างข้างละ ๐.๕๐ เมตรตามแบบ ท ๑-๐๑ (คัดลอก) พร้อมติดตั้งป้ายโครงการ	๕๐๐,๐๐๐	-	-	-	-	๑.ร้อยละ ๘๐ สัญจร ไป-มาสะดวก ปลอดภัย ๒. ร้อยละ ๘๐ ของ ประชาชนพึงพอใจ	ประชาชน มีการคมนาคม ที่สะดวก และปลอดภัย	กองช่าง
๔๙๒	ก่อสร้างถนน คสล.	เพื่อก่อสร้าง/ปรับปรุง สาธารณูปโภคพื้นฐาน ที่จำเป็นแก่ท้องถิ่น	สายบ้านกุดน้ำใส ตำบลนาบัว อำเภอนาหว้า จังหวัดนครพนม-บ้านเชิง ตำบลเชิงชุม อำเภอพรหมานิคม จังหวัดสกลนคร ขนาดผิวจราจร กว้าง ๕ เมตร ระยะทาง ๑๗๕ เมตร หรือมีพื้นที่ไม่น้อยกว่า ๘๗๕ ตารางเมตร หนา ๐.๑๕ เมตร โหล่ทางลูกรัง กว้างข้างละ ๐.๕๐ เมตร ตามแบบ ท ๑-๐๑ (คัดลอก) พร้อมติดตั้งป้ายโครงการ	๕๐๐,๐๐๐	-	-	-	-	๑.ร้อยละ ๘๐ สัญจร ไป-มาสะดวก ปลอดภัย ๒. ร้อยละ ๘๐ ของ ประชาชนพึงพอใจ	ประชาชน มีการคมนาคม ที่สะดวก และปลอดภัย	กองช่าง
๔๙๓	ก่อสร้างถนน คสล.	เพื่อก่อสร้าง/ปรับปรุง สาธารณูปโภคพื้นฐาน	สายบ้านชะหว้า ตำบลท่าเรือ - บ้านเสียว ตำบลบ้านเสียว อำเภอนาหว้า ขนาดผิวจราจรกว้าง ๕ เมตร ระยะทาง ๑๗๕ เมตร	๕๐๐,๐๐๐	-	-	-	-	๑.ร้อยละ ๘๐ สัญจร ไป-มาสะดวก ปลอดภัย	ประชาชน มีการคมนาคม	กองช่าง

๑. ยุทธศาสตร์ที่ ๔ ยุทธศาสตร์การพัฒนาด้านโครงสร้างพื้นฐาน

๑.๑ แผนงาน เคหะและชุมชน

ลำดับ ที่	โครงการ	วัตถุประสงค์	เป้าหมาย (ผลผลิตของโครงการ)	งบประมาณและที่มา					ตัวชี้วัด (KPI)	ผลที่คาดว่าจะ ได้รับ	หน่วยงาน รับผิดชอบ
				๒๕๖๑(บาท)	๒๕๖๒ (บาท)	๒๕๖๓(บาท)	๒๕๖๔ (บาท)	๒๕๖๕ (บาท)			
		ที่จำเป็นแก่ท้องถิ่น	หรือมีพื้นที่ไม่น้อยกว่า ๘๗๕ ตารางเมตร หนา ๐.๑๕ เมตร ไหล่ทางลูกรังกว้างข้างละ ๐.๕๐ เมตร ตามแบบ ท ๑-๐๑ (คัตลอค) พร้อมติดตั้ง ป้ายโครงการ						๒. ร้อยละ ๘๐ ของ ประชาชนพึงพอใจ	ที่สะดวก และปลอดภัย	
๔๔๔	ก่อสร้างถนน คสล.	เพื่อก่อสร้าง/ปรับปรุง สาธารณูปโภคพื้นฐาน ที่จำเป็นแก่ท้องถิ่น	สายบ้านฐานบิน ตำบลโพธิ์ตาก - บ้านฝั่ง ตำบลบ้านฝั่ง อำเภอเมืองนครพนม ขนาดผิวจราจรกว้าง ๕ เมตร ระยะทาง ๑๙๓ เมตร หรือมีพื้นที่ไม่น้อยกว่า ๙๖๕ ตารางเมตร หนา ๐.๑๕ เมตร ไหล่ทางลูกรังกว้างข้างละ ๐.๕๐ เมตร ตามแบบ ท ๑-๐๑ (คัตลอค) พร้อมติดตั้ง ป้ายโครงการ	๕๐๐,๐๐๐	-	-	-	-	๑.ร้อยละ ๘๐ สัญจร ไป-มาสะดวก ปลอดภัย ๒. ร้อยละ ๘๐ ของ ประชาชนพึงพอใจ	ประชาชน ที่มีการคมนาคม ที่สะดวก และปลอดภัย	กองช่าง
๔๔๕	ก่อสร้างถนน ลูกรัง	เพื่อก่อสร้าง/ปรับปรุง สาธารณูปโภคพื้นฐาน ที่จำเป็นแก่ท้องถิ่น	สายบ้านหนองสะโน ตำบลวังยาง - บ้านโพนสว่าง ตำบลหนองโพธิ์ อำเภอวังยาง ขนาดผิวจราจร กว้าง ๕ เมตร ระยะทาง ๑,๕๐๐ เมตร โดยกฤษฎากลางป่าพื้นที่ ๓,๐๐๐ ตารางเมตร ถมดินคันทางจำนวน ๑,๘๗๕ ลูกบาศก์เมตร และลงลูกรังผิวจราจร จำนวน ๑,๑๒๕ ลูกบาศก์เมตร พร้อมเกรดเกลี่ยตกแต่งให้เรียบ และวางท่อระบายน้ำ คสล. ขนาดØ ๑.๐๐ x ๑.๐๐ เมตร จำนวน ๗ ท่อน , ท่อระบายน้ำ ขนาด ๐.๔๐x๑.๐๐ จำนวน ๗ ท่อน พร้อมยาแนวรอยต่อท่อให้เรียบร้อย	๕๐๐,๐๐๐	-	-	-	-	๑.ร้อยละ ๘๐ สัญจร ไป-มาสะดวก ปลอดภัย ๒. ร้อยละ ๘๐ ของ ประชาชนพึงพอใจ	ประชาชน ที่มีการคมนาคม ที่สะดวก และปลอดภัย	กองช่าง
๔๔๖	ก่อสร้างถนน คสล.	เพื่อก่อสร้าง/ปรับปรุง สาธารณูปโภคพื้นฐาน ที่จำเป็นแก่ท้องถิ่น	สายบ้านโพนก่อ (แหล่งอนุรักษ์พันธุ์สัตว์ป่า) ตำบลนาคำ - ทางหลวง ชนบท สายบ้านหนองบงแก้ว - บ้านคำสะอาด อำเภอศรีสงคราม ขนาดผิวจราจรกว้าง ๕ เมตร ระยะทาง ๑๙๐ เมตรหรือมีพื้นที่ ไม่น้อยกว่า ๙๕๐ ตารางเมตร หนา ๐.๑๕ เมตรไหล่ทางลูกรัง กว้างข้างละ ๐.๕๐ เมตร ตามแบบ ท ๑-๐๑ (คัตลอค) พร้อมติดตั้งป้ายโครงการ	๕๐๐,๐๐๐	-	-	-	-	๑.ร้อยละ ๘๐ สัญจร ไป-มาสะดวก ปลอดภัย ๒. ร้อยละ ๘๐ ของ ประชาชนพึงพอใจ	ประชาชน ที่มีการคมนาคม ที่สะดวก และปลอดภัย	กองช่าง
๔๔๗	ขยายถนน คสล.	เพื่อก่อสร้าง/ปรับปรุง สาธารณูปโภคพื้นฐาน ที่จำเป็นแก่ท้องถิ่น	สายบ้านนาเตือ ตำบลนาเตือ - บ้านคำสะอาด ตำบลนาคำ อำเภอศรีสงคราม ขนาดผิวจราจรกว้าง ๑ เมตร ระยะทาง ๘๑๐ เมตร หรือมีพื้นที่ไม่น้อยกว่า ๘๑๐ ตารางเมตร หนา ๐.๑๕ เมตร ไหล่ทางลูกรังกว้างข้างละ ๐.๕๐ เมตร ตามแบบ ท ๑-๐๑ (คัตลอค) พร้อมติดตั้ง	๔๐๐,๐๐๐	-	-	-	-	๑.ร้อยละ ๘๐ สัญจร ไป-มาสะดวก ปลอดภัย ๒. ร้อยละ ๘๐ ของ ประชาชนพึงพอใจ	ประชาชน ที่มีการคมนาคม ที่สะดวก และปลอดภัย	กองช่าง

๑. ยุทธศาสตร์ที่ ๔ ยุทธศาสตร์การพัฒนาด้านโครงสร้างพื้นฐาน

๑.๑ แผนงาน เคหะและชุมชน

ลำดับ ที่	โครงการ	วัตถุประสงค์	เป้าหมาย (ผลผลิตของโครงการ)	งบประมาณและที่มา					ตัวชี้วัด (KPI)	ผลที่คาดว่าจะ ได้รับ	หน่วยงาน รับผิดชอบ
				๒๕๖๑(บาท)	๒๕๖๒ (บาท)	๒๕๖๓(บาท)	๒๕๖๔ (บาท)	๒๕๖๕ (บาท)			
			ป้ายโครงการ								
๔๙๘	ปรับปรุงถนนลูกรัง	เพื่อก่อสร้าง/ปรับปรุง สาธารณูปโภคพื้นฐาน ที่จำเป็นแก่ท้องถิ่น	สายบ้านคำพอก ตำบลหนองญาติ อำเภอเมืองนครพนม- บ้านหนองบัว ตำบลนวมะเขือ อำเภอปลาปาก ขนาดผิวจราจรกว้าง ๕ เมตร ระยะทาง ๓,๔๐๐ และลงลูกรังผิวจราจรจำนวน ๒,๕๕๐ ลูกบาศก์เมตร พร้อมเกรดเกลี่ยตกแต่งให้เรียบ	๕๐๐,๐๐๐	-	-	-	-	๑.ร้อยละ ๘๐ สัญจร ไป-มาสะดวก ปลอดภัย ๒. ร้อยละ ๘๐ ของ ประชาชนพึงพอใจ	ประชาชน มีการคมนาคม ที่สะดวก และปลอดภัย	กองช่าง
๔๙๙	ปรับปรุงถนนลูกรัง	เพื่อก่อสร้าง/ปรับปรุง สาธารณูปโภคพื้นฐาน ที่จำเป็นแก่ท้องถิ่น	สายบ้านโคกกุง ตำบลโพธิ์ตาก - บ้านคำพอก ตำบลหนองญาติ อำเภอเมืองนครพนม ขนาดผิวจราจรกว้าง ๕ เมตร ระยะทาง ๓,๔๐๐ และลงลูกรังผิวจราจร จำนวน ๒,๕๕๐ ลูกบาศก์เมตร พร้อมเกรดเกลี่ยตกแต่งให้เรียบ	๕๐๐,๐๐๐	-	-	-	-	๑.ร้อยละ ๘๐ สัญจร ไป-มาสะดวก ปลอดภัย ๒. ร้อยละ ๘๐ ของ ประชาชนพึงพอใจ	ประชาชน มีการคมนาคม ที่สะดวก และปลอดภัย	กองช่าง
๕๐๐	ปรับปรุงถนนลูกรัง	เพื่อก่อสร้าง/ปรับปรุง สาธารณูปโภคพื้นฐาน ที่จำเป็นแก่ท้องถิ่น	สายบ้านเทพพนม ตำบลบ้านผึ้ง - ถนนสายบ้านสุขเจริญ - หนองปลา ตำบลโพนบก อำเภอโพนสวรรค์ ขนาดผิวจราจรกว้าง ๕ เมตร ระยะทาง ๓,๕๐๐ และลงลูกรังผิวจราจร จำนวน ๒,๖๒๕ ลูกบาศก์เมตร พร้อมเกรดเกลี่ยตกแต่งให้เรียบ	๕๐๐,๐๐๐	-	-	-	-	๑.ร้อยละ ๘๐ สัญจร ไป-มาสะดวก ปลอดภัย ๒. ร้อยละ ๘๐ ของ ประชาชนพึงพอใจ	ประชาชน มีการคมนาคม ที่สะดวก และปลอดภัย	กองช่าง
๕๐๑	ปรับปรุงถนนลูกรัง	เพื่อก่อสร้าง/ปรับปรุง สาธารณูปโภคพื้นฐาน ที่จำเป็นแก่ท้องถิ่น	สายบ้านนาถ่อน ตำบลนาถ่อน - บ้านนาแก ตำบลดอนนางหงส์ อำเภอธาตุพนม ขนาดผิวจราจรกว้าง ๕ เมตร ระยะทาง ๓,๔๐๐ เมตร และลงลูกรังผิวจราจรจำนวน ๒,๕๕๐ ลูกบาศก์เมตร พร้อมเกรดเกลี่ยตกแต่งให้เรียบ	๕๐๐,๐๐๐	-	-	-	-	๑.ร้อยละ ๘๐ สัญจร ไป-มาสะดวก ปลอดภัย ๒. ร้อยละ ๘๐ ของ ประชาชนพึงพอใจ	ประชาชน มีการคมนาคม ที่สะดวก และปลอดภัย	กองช่าง
๕๐๒	ปรับปรุงถนนลูกรัง	เพื่อก่อสร้าง/ปรับปรุง สาธารณูปโภคพื้นฐาน ที่จำเป็นแก่ท้องถิ่น	สายบ้านยางเดี่ยว ตำบลโพนแพง อำเภอธาตุพนม - บ้านนายอ ตำบลนางาม อำเภอเรณูนคร ขนาดผิวจราจรกว้าง ๕ เมตร ระยะทาง ๒,๗๕๐ และลงลูกรังผิวจราจรจำนวน ๒,๐๖๒ ลูกบาศก์เมตร พร้อมเกรดเกลี่ยตกแต่งให้เรียบ	๔๐๐,๐๐๐	-	-	-	-	๑.ร้อยละ ๘๐ สัญจร ไป-มาสะดวก ปลอดภัย ๒. ร้อยละ ๘๐ ของ ประชาชนพึงพอใจ	ประชาชน มีการคมนาคม ที่สะดวก และปลอดภัย	กองช่าง
๕๐๓	ปรับปรุงถนนลูกรัง	เพื่อก่อสร้าง/ปรับปรุง สาธารณูปโภคพื้นฐาน ที่จำเป็นแก่ท้องถิ่น	สายบ้านนิคมทหารผ่านศึก ตำบลอุมเหมา อำเภอธาตุพนม จังหวัดนครพนม - บ้านนิคมทหารผ่านศึก ตำบลงหมู อำเภอห้วยใหญ่ จังหวัดมุกดาหาร ขนาดผิวจราจรกว้าง ๕ เมตรระยะทาง ๒,๕๐๐ เมตร	๕๐๐,๐๐๐	-	-	-	-	๑.ร้อยละ ๘๐ สัญจร ไป-มาสะดวก ปลอดภัย ๒. ร้อยละ ๘๐ ของ ประชาชนพึงพอใจ	ประชาชน มีการคมนาคม ที่สะดวก	กองช่าง



๑. ยุทธศาสตร์ที่ ๔ ยุทธศาสตร์การพัฒนาด้านโครงสร้างพื้นฐาน

๑.๑ แผนงาน เคหะและชุมชน

ลำดับ ที่	โครงการ	วัตถุประสงค์	เป้าหมาย (ผลผลิตของโครงการ)	งบประมาณและที่มา					ตัวชี้วัด (KPI)	ผลที่คาดว่าจะ ได้รับ	หน่วยงาน รับผิดชอบ
				๒๕๖๑(บาท)	๒๕๖๒ (บาท)	๒๕๖๓(บาท)	๒๕๖๔ (บาท)	๒๕๖๕ (บาท)			
			โดยกรุยทางถางป่า พื้นที่ ๕,๐๐๐ ตารางเมตร ถมดินคันทาง จำนวน ๒,๐๖๒ ลูกบาศก์เมตร และลงลูกรังผิวจราจร จำนวน ๑,๘๗๕ ลูกบาศก์เมตร พร้อมเกรดเกลี่ยตกแต่งให้เรียบ						ประชาชนพึงพอใจ	และปลอดภัย	
๕๐๔	ปรับปรุงถนนลูกรัง	เพื่อก่อสร้าง/ปรับปรุง สาธารณูปโภคพื้นฐาน ที่จำเป็นแก่ท้องถิ่น	สายบ้านเหล่าเจริญ ตำบลน้ำก่ำ - บ้านนิคมทหารผ่านศึก ตำบลอุ่มเห อำเภอธาตุพนม ขนาดผิวจราจรกว้าง ๕ เมตรระยะทาง ๒,๕๐๐ เมตร โดยกรุยทางถางป่า พื้นที่ ๕,๐๐๐ ตารางเมตร ถมดินคันทาง จำนวน ๑,๐๐๐ ลูกบาศก์เมตร และลงลูกรังผิวจราจร จำนวน ๑,๘๗๕ ลูกบาศก์เมตร พร้อมเกรดเกลี่ยตกแต่งให้เรียบ	๕๐๐,๐๐๐	-	-	-	-	๑.ร้อยละ ๘๐ สัญจร ไป-มาสะดวก ปลอดภัย ๒. ร้อยละ ๘๐ ของ ประชาชนพึงพอใจ	ประชาชน มีการคมนาคม ที่สะดวก และปลอดภัย	กองช่าง
๕๐๕	ปรับปรุงถนนลูกรัง	เพื่อก่อสร้าง/ปรับปรุง สาธารณูปโภคพื้นฐาน ที่จำเป็นแก่ท้องถิ่น	สายบ้านพะทาย ตำบลพะทาย อำเภอท่าอุเทน -บ้านเสียว ตำบลหาด อำเภอศรีสงคราม ขนาดผิวจราจรกว้าง ๕ เมตรระยะทาง ๓,๔๐๐ เมตร และลงลูกรังผิวจราจร จำนวน ๒,๕๕๐ ลูกบาศก์เมตร พร้อมเกรดเกลี่ยตกแต่งให้เรียบ	๕๐๐,๐๐๐	-	-	-	-	๑.ร้อยละ ๘๐ สัญจร ไป-มาสะดวก ปลอดภัย ๒. ร้อยละ ๘๐ ของ ประชาชนพึงพอใจ	ประชาชน มีการคมนาคม ที่สะดวก และปลอดภัย	กองช่าง
๕๐๖	ปรับปรุงถนนลูกรัง	เพื่อก่อสร้าง/ปรับปรุง สาธารณูปโภคพื้นฐาน ที่จำเป็นแก่ท้องถิ่น	สายบ้านดง ตำบลพนอม อำเภอท่าอุเทน- บ้านอ้วน ตำบลหาดแพง อำเภอศรีสงคราม ขนาดผิวจราจรกว้าง ๕ เมตรระยะทาง ๓,๔๐๐ เมตร และลงลูกรังผิวจราจร จำนวน ๒,๒๕๐ ลูกบาศก์เมตร พร้อมเกรดเกลี่ยตกแต่งให้เรียบ	๕๐๐,๐๐๐	-	-	-	-	๑.ร้อยละ ๘๐ สัญจร ไป-มาสะดวก ปลอดภัย ๒. ร้อยละ ๘๐ ของ ประชาชนพึงพอใจ	ประชาชน มีการคมนาคม ที่สะดวก และปลอดภัย	กองช่าง
๕๐๗	ปรับปรุงถนนลูกรัง	เพื่อก่อสร้าง/ปรับปรุง สาธารณูปโภคพื้นฐาน ที่จำเป็นแก่ท้องถิ่น	สายบ้านหนองสาหร่าย ตำบลพนอม - ทางหลวงแผ่นดินหมายเลข ๒๔ ตำบลท่าอุเทน ขนาดผิวจราจรกว้าง ๕ เมตรระยะทาง ๓,๔๐๐ เมตร และลงลูกรังผิวจราจร จำนวน ๒,๕๕๐ ลูกบาศก์เมตร พร้อมเกรดเกลี่ยตกแต่งให้เรียบ	๕๐๐,๐๐๐	-	-	-	-	๑.ร้อยละ ๘๐ สัญจร ไป-มาสะดวก ปลอดภัย ๒. ร้อยละ ๘๐ ของ ประชาชนพึงพอใจ	ประชาชน มีการคมนาคม ที่สะดวก และปลอดภัย	กองช่าง
๕๐๘	ปรับปรุงถนนลูกรัง	เพื่อก่อสร้าง/ปรับปรุง สาธารณูปโภคพื้นฐาน ที่จำเป็นแก่ท้องถิ่น	สายบ้านท่าจำปา ตำบลพระซอง - ทางหลวงแผ่นดินสายนาแก - หนองญาติ อำเภอนาแก ขนาดผิวจราจรกว้าง ๕ เมตร ระยะทาง ๓,๔๐๐ เมตร และลงลูกรังผิวจราจร จำนวน ๒,๒๕๐ ลูกบาศก์เมตร พร้อมเกรดเกลี่ยตกแต่งให้เรียบ	๕๐๐,๐๐๐	-	-	-	-	๑.ร้อยละ ๘๐ สัญจร ไป-มาสะดวก ปลอดภัย ๒. ร้อยละ ๘๐ ของ ประชาชนพึงพอใจ	ประชาชน มีการคมนาคม ที่สะดวก และปลอดภัย	กองช่าง
๕๐๙	ปรับปรุงถนนลูกรัง	เพื่อก่อสร้าง/ปรับปรุง	สายบ้านหนองสังข์ ตำบลหนองสังข์ อำเภอนาแก - บ้านหนองสะโน	๕๐๐,๐๐๐	-	-	-	-	๑.ร้อยละ ๘๐ สัญจร	ประชาชน	กองช่าง

๑. ยุทธศาสตร์ที่ ๔ ยุทธศาสตร์การพัฒนาด้านโครงสร้างพื้นฐาน

๑.๑ แผนงาน เคหะและชุมชน

ลำดับ ที่	โครงการ	วัตถุประสงค์	เป้าหมาย (ผลผลิตของโครงการ)	งบประมาณและที่มา					ตัวชี้วัด (KPI)	ผลที่คาดว่าจะ ได้รับ	หน่วยงาน รับผิดชอบ
				๒๕๖๑(บาท)	๒๕๖๒ (บาท)	๒๕๖๓(บาท)	๒๕๖๔ (บาท)	๒๕๖๕ (บาท)			
		สาธารณูปโภคพื้นฐาน ที่จำเป็นแก่ท้องถิ่น	ตำบลวังยาง อำเภอวังยาง ขนาดผิวจราจรกว้าง ๕ เมตร ระยะทาง ๓,๔๐๐ เมตร และลงลูกรังผิวจราจร จำนวน ๒,๕๕๐ ลูกบาศก์เมตร พร้อมเกรดเกลี่ยตกแต่งให้เรียบ						ไป-มาสะดวก ปลอดภัย ๒. ร้อยละ ๘๐ ของ ประชาชนพึงพอใจ	มีการคมนาคม ที่สะดวก และปลอดภัย	
๕๑๐	ปรับปรุงถนนลูกรัง	เพื่อก่อสร้าง/ปรับปรุง สาธารณูปโภคพื้นฐาน ที่จำเป็นแก่ท้องถิ่น	สายบ้านนาทุ่งทอง ตำบลพระซอง - บ้านนาเลียง ตำบลนาเลียง อำเภอนาแก ขนาดผิวจราจร กว้าง ๕ เมตร ระยะทาง ๑,๐๐๐ เมตร ถมดินคันทาง จำนวน ๒,๖๐๐ ลูกบาศก์เมตร และลงลูกรังผิวจราจร จำนวน ๗๕๐ ลูกบาศก์เมตร พร้อมเกรดเกลี่ยตกแต่งให้เรียบ และวางท่อระบายน้ำ คสล.ขนาดØ ๑.๐๐ x ๑.๐๐ เมตร จำนวน ๘ ท่อน, พร้อมยาแนวรอยต่อท่อให้เรียบร้อย	๕๐๐,๐๐๐	-	-	-	-	๑.ร้อยละ ๘๐ สัญจร ไป-มาสะดวก ปลอดภัย ๒. ร้อยละ ๘๐ ของ ประชาชนพึงพอใจ	ประชาชน ที่สะดวก และปลอดภัย	กองช่าง
๕๑๑	ปรับปรุงถนนลูกรัง	เพื่อก่อสร้าง/ปรับปรุง สาธารณูปโภคพื้นฐาน ที่จำเป็นแก่ท้องถิ่น	สายบ้านเขานาง ตำบลนาคู่ อำเภอนาแก - บ้านหนองนางค้อน ตำบลวังยาง อำเภอวังยาง ขนาดผิวจราจรกว้าง ๕ เมตร ระยะทาง ๑,๕๐๐ เมตร ถมดินคันทาง จำนวน ๑,๔๒๕ ลูกบาศก์เมตร และลงลูกรังผิวจราจร จำนวน ๑,๑๒๕ ลูกบาศก์เมตร พร้อมเกรดเกลี่ยตกแต่งให้เรียบ	๔๐๐,๐๐๐	-	-	-	-	๑.ร้อยละ ๘๐ สัญจร ไป-มาสะดวก ปลอดภัย ๒. ร้อยละ ๘๐ ของ ประชาชนพึงพอใจ	ประชาชน ที่สะดวก และปลอดภัย	กองช่าง
๕๑๒	ปรับปรุงถนนลูกรัง	เพื่อก่อสร้าง/ปรับปรุง สาธารณูปโภคพื้นฐาน ที่จำเป็นแก่ท้องถิ่น	สายบ้านบ่อดอกซ้อน ตำบลพระซอง อำเภอนาแก - บ้านนาม่วงท่า ตำบลโคกหินแฮ่ อำเภอเรณูนคร ขนาดผิวจราจรกว้าง ๕ เมตร ระยะทาง ๓,๔๐๐ เมตร และลงลูกรังผิวจราจร จำนวน ๒,๕๕๐ ลูกบาศก์เมตร พร้อมเกรดเกลี่ยตกแต่งให้เรียบ	๕๐๐,๐๐๐	-	-	-	-	๑.ร้อยละ ๘๐ สัญจร ไป-มาสะดวก ปลอดภัย ๒. ร้อยละ ๘๐ ของ ประชาชนพึงพอใจ	ประชาชน ที่สะดวก และปลอดภัย	กองช่าง
๕๑๓	ปรับปรุงถนนลูกรัง	เพื่อก่อสร้าง/ปรับปรุง สาธารณูปโภคพื้นฐาน ที่จำเป็นแก่ท้องถิ่น	สายบ้านเหล่าทุ่ง ตำบลสีชมพู - บ้านหนองหอยใหญ่ ตำบลพุ่มแก อำเภอนาแก ขนาดผิวจราจรกว้าง ๕ เมตร ระยะทาง ๒,๔๐๐ เมตร และลงลูกรังผิวจราจร จำนวน ๑,๘๐๐ ลูกบาศก์เมตร พร้อมเกรดเกลี่ยตกแต่งให้เรียบ	๓๕๐,๐๐๐	-	-	-	-	๑.ร้อยละ ๘๐ สัญจร ไป-มาสะดวก ปลอดภัย ๒. ร้อยละ ๘๐ ของ ประชาชนพึงพอใจ	ประชาชน ที่สะดวก และปลอดภัย	กองช่าง
๕๑๔	ปรับปรุงถนนลูกรัง	เพื่อก่อสร้าง/ปรับปรุง	สายบ้านหนองหอยใหญ่ ตำบลพุ่มแก อำเภอนาแก - เขตตำบลนาขาม	๓๕๐,๐๐๐	-	-	-	-	๑.ร้อยละ ๘๐ สัญจร	ประชาชน	กองช่าง

๑. ยุทธศาสตร์ที่ ๔ ยุทธศาสตร์การพัฒนาด้านโครงสร้างพื้นฐาน

๑.๑ แผนงาน เคหะและชุมชน

ลำดับ ที่	โครงการ	วัตถุประสงค์	เป้าหมาย (ผลผลิตของโครงการ)	งบประมาณและที่มา					ตัวชี้วัด (KPI)	ผลที่คาดว่าจะ ได้รับ	หน่วยงาน รับผิดชอบ
				๒๕๖๑(บาท)	๒๕๖๒ (บาท)	๒๕๖๓(บาท)	๒๕๖๔ (บาท)	๒๕๖๕ (บาท)			
		สาธารณูปโภคพื้นฐาน ที่จำเป็นแก่ท้องถิ่น	อำเภอเรณูนคร ขนาดผิวจราจรกว้าง ๕ เมตร ระยะทาง ๒,๔๐๐ เมตร และลงลูกรังผิวจราจร จำนวน ๑,๘๐๐ ลูกบาศก์เมตร พร้อมเกรดเกลี่ยตบแต่งให้เรียบ						ไป-มาสะดวก ปลอดภัย ๒. ร้อยละ ๘๐ ของ ประชาชนพึงพอใจ	มีการคมนาคม ที่สะดวก และปลอดภัย	
๕๑๕	ปรับปรุงถนนลูกรัง	เพื่อก่อสร้าง/ปรับปรุง สาธารณูปโภคพื้นฐาน ที่จำเป็นแก่ท้องถิ่น	สายบ้านน้อยเจริญ ตำบลพุ่มแก อำเภอนาแก จังหวัดนครพนม - บ้านน้ำบ่อ ตำบลหนองบัว อำเภอดงหลวง จังหวัดมุกดาหาร ขนาดผิวจราจรกว้าง ๖ เมตร ระยะทาง ๒,๘๕๐ เมตร และลงลูกรัง ผิวจราจร จำนวน ๒,๕๖๕ ลูกบาศก์เมตร พร้อมเกรดเกลี่ยตบแต่งให้เรียบ	๕๐๐,๐๐๐	-	-	-	-	๑.ร้อยละ ๘๐ สัญจร ไป-มาสะดวก ปลอดภัย ๒. ร้อยละ ๘๐ ของ ประชาชนพึงพอใจ	ประชาชน ที่มีการคมนาคม ที่สะดวก และปลอดภัย	กองช่าง
๕๑๖	ปรับปรุงถนนลูกรัง	เพื่อก่อสร้าง/ปรับปรุง สาธารณูปโภคพื้นฐาน ที่จำเป็นแก่ท้องถิ่น	สายบ้านแสงสว่าง ตำบลพิมาน - บ้านสีชมพู ตำบลสีชมพู อำเภอนาแก ขนาดผิวจราจรกว้าง ๕ เมตรระยะทาง ๓,๔๐๐ เมตร และลงลูกรังผิวจราจร จำนวน ๒,๕๕๐ ลูกบาศก์เมตร พร้อมเกรดเกลี่ยตบแต่งให้เรียบ	๕๐๐,๐๐๐	-	-	-	-	๑.ร้อยละ ๘๐ สัญจร ไป-มาสะดวก ปลอดภัย ๒. ร้อยละ ๘๐ ของ ประชาชนพึงพอใจ	ประชาชน ที่มีการคมนาคม ที่สะดวก และปลอดภัย	กองช่าง
๕๑๗	ปรับปรุงถนนลูกรัง	เพื่อก่อสร้าง/ปรับปรุง สาธารณูปโภคพื้นฐาน ที่จำเป็นแก่ท้องถิ่น	สายบ้านหนองสังข์ ตำบลหนองสังข์ - บ้านฉันทะ ตำบลนาคู่ อำเภอนาแก ขนาดผิวจราจรกว้าง ๕ เมตรระยะทาง ๒,๕๐๐ เมตร โดยกรุยทางถางป่า พื้นที่ ๕,๐๐๐ ตารางเมตร ถมดินคันทาง จำนวน ๑,๐๐๐ ลูกบาศก์เมตร และลงลูกรังผิวจราจร จำนวน ๑,๘๗๕ ลูกบาศก์เมตร พร้อมเกรดเกลี่ยตบแต่งให้เรียบ	๕๐๐,๐๐๐	-	-	-	-	๑.ร้อยละ ๘๐ สัญจร ไป-มาสะดวก ปลอดภัย ๒. ร้อยละ ๘๐ ของ ประชาชนพึงพอใจ	ประชาชน ที่มีการคมนาคม ที่สะดวก และปลอดภัย	กองช่าง
๕๑๘	ปรับปรุงถนนลูกรัง	เพื่อก่อสร้าง/ปรับปรุง สาธารณูปโภคพื้นฐาน ที่จำเป็นแก่ท้องถิ่น	สายบ้านคำเม็ก ตำบลหนองสังข์ - ทางหลวงชนบทสายหนองหอย - หนองสังข์ อำเภอนาแก ขนาดผิวจราจรกว้าง ๕ เมตร ระยะทาง ๓,๔๐๐ เมตร และลงลูกรังผิวจราจร จำนวน ๒,๕๕๐ ลูกบาศก์เมตร พร้อมเกรดเกลี่ยตบแต่งให้เรียบ	๕๐๐,๐๐๐	-	-	-	-	๑.ร้อยละ ๘๐ สัญจร ไป-มาสะดวก ปลอดภัย ๒. ร้อยละ ๘๐ ของ ประชาชนพึงพอใจ	ประชาชน ที่มีการคมนาคม ที่สะดวก และปลอดภัย	กองช่าง
๕๑๙	ปรับปรุงถนนลูกรัง	เพื่อก่อสร้าง/ปรับปรุง สาธารณูปโภคพื้นฐาน ที่จำเป็นแก่ท้องถิ่น	สายบ้านใหม่ไทยเจริญ ตำบลวังยาง - บ้านยอดขาด ตำบลยอดขาด อำเภอวังยาง ขนาดผิวจราจรกว้าง ๕ เมตร ระยะทาง ๓,๔๐๐ เมตร และลงลูกรังผิวจราจร จำนวน ๒,๕๕๐ ลูกบาศก์เมตร พร้อมเกรดเกลี่ยตบแต่งให้เรียบ	๕๐๐,๐๐๐	-	-	-	-	๑.ร้อยละ ๘๐ สัญจร ไป-มาสะดวก ปลอดภัย ๒. ร้อยละ ๘๐ ของ ประชาชนพึงพอใจ	ประชาชน ที่มีการคมนาคม ที่สะดวก และปลอดภัย	กองช่าง



๑. ยุทธศาสตร์ที่ ๔ ยุทธศาสตร์การพัฒนาฐานโครงสร้างพื้นฐาน

๑.๑ แผนงาน เคหะและชุมชน

ลำดับ ที่	โครงการ	วัตถุประสงค์	เป้าหมาย (ผลผลิตของโครงการ)	งบประมาณและที่มา					ตัวชี้วัด (KPI)	ผลที่คาดว่าจะ ได้รับ	หน่วยงาน รับผิดชอบ
				๒๕๖๑(บาท)	๒๕๖๒ (บาท)	๒๕๖๓(บาท)	๒๕๖๔ (บาท)	๒๕๖๕ (บาท)			
๕๒๕	ปรับปรุงถนนลูกรัง	เพื่อก่อสร้าง/ปรับปรุง สาธารณูปโภคพื้นฐาน ที่จำเป็นแก่ท้องถิ่น	สายบ้านวังยาง ตำบลวังยาง - บ้านนาคอย ตำบลยอดขาด อำเภอวังยาง ขนาดผิวจราจรกว้าง ๕ เมตรระยะทาง ๓,๓๔๐ เมตร โดยกรุยทางกลางป่า พื้นที่ ๖,๖๘๐ ตารางเมตร และลงลูกรังผิวจราจร จำนวน ๒,๕๐๕ ลูกบาศก์เมตร พร้อมเกรดเกลี่ยตกแต่งให้เรียบ	๕๐๐,๐๐๐	-	-	-	-	๑.ร้อยละ ๘๐ สัญจร ไป-มาสะดวก ปลอดภัย ๒. ร้อยละ ๘๐ ของ ประชาชนพึงพอใจ	ประชาชน มีการคมนาคม ที่สะดวก และปลอดภัย	กองช่าง
๕๒๖	ปรับปรุงถนนลูกรัง	เพื่อก่อสร้าง/ปรับปรุง สาธารณูปโภคพื้นฐาน ที่จำเป็นแก่ท้องถิ่น	สายบ้านตองน้อย ตำบลโคกหินแฮ่ - บ้านโนนจันทร์ ตำบลท่าลาด อำเภอเรณูนคร ขนาดผิวจราจรกว้าง ๕ เมตร ระยะทาง ๓,๔๐๐ เมตร และลงลูกรังผิวจราจร จำนวน ๒,๕๕๐ ลูกบาศก์เมตร พร้อมเกรดเกลี่ยตกแต่งให้เรียบ	๔๒๗,๔๖๙	-	-	-	-	๑.ร้อยละ ๘๐ สัญจร ไป-มาสะดวก ปลอดภัย ๒. ร้อยละ ๘๐ ของ ประชาชนพึงพอใจ	ประชาชน มีการคมนาคม ที่สะดวก และปลอดภัย	กองช่าง
๕๒๗	ปรับปรุงถนนลูกรัง	เพื่อก่อสร้าง/ปรับปรุง สาธารณูปโภคพื้นฐาน ที่จำเป็นแก่ท้องถิ่น	สายบ้านโนนหอม ตำบลโคกสี - บ้านใหม่ไทยเจริญ ตำบลวังยาง อำเภอวังยาง ขนาดผิวจราจรกว้าง ๕ เมตรระยะทาง ๓,๓๔๐ เมตร โดยกรุยทางกลางป่า พื้นที่ ๖,๖๘๐ ตารางเมตร และลงลูกรังผิวจราจร จำนวน ๒,๕๐๕ ลูกบาศก์เมตร พร้อมเกรดเกลี่ยตกแต่งให้เรียบ	๕๐๐,๐๐๐	-	-	-	-	๑.ร้อยละ ๘๐ สัญจร ไป-มาสะดวก ปลอดภัย ๒. ร้อยละ ๘๐ ของ ประชาชนพึงพอใจ	ประชาชน มีการคมนาคม ที่สะดวก และปลอดภัย	กองช่าง
๕๒๘	ปรับปรุงถนนลูกรัง	เพื่อก่อสร้าง/ปรับปรุง สาธารณูปโภคพื้นฐาน ที่จำเป็นแก่ท้องถิ่น	สายบ้านหนองบัว ตำบลโคกสี อำเภอวังยาง-บ้านโพนแพง ตำบลพระ อำเภอนาแก ขนาดผิวจราจรกว้าง ๕ เมตรระยะทาง ๓,๓๔๐ เมตร โดยกรุยทางกลางป่า พื้นที่ ๖,๖๘๐ ตารางเมตร และลงลูกรังผิวจราจร จำนวน ๒,๕๐๕ ลูกบาศก์เมตร พร้อมเกรดเกลี่ยตกแต่งให้เรียบ	๕๐๐,๐๐๐	-	-	-	-	๑.ร้อยละ ๘๐ สัญจร ไป-มาสะดวก ปลอดภัย ๒. ร้อยละ ๘๐ ของ ประชาชนพึงพอใจ	ประชาชน มีการคมนาคม ที่สะดวก และปลอดภัย	กองช่าง
๕๒๙	ปรับปรุงถนนลูกรัง	เพื่อก่อสร้าง/ปรับปรุง สาธารณูปโภคพื้นฐาน ที่จำเป็นแก่ท้องถิ่น	สายบ้านหนองบึง ตำบลยอดขาด อำเภอวังยาง - บ้านม่วง ตำบลโคก อำเภอปลาปาก ขนาดผิวจราจรกว้าง ๕ เมตรระยะทาง ๓,๐๐๐ เมตร โดยกรุยทางกลางป่า พื้นที่ ๖,๐๐๐ ตารางเมตร ถนนดินคันทาง จำนวน ๓๗๕ ลูกบาศก์เมตร และลงลูกรังผิวจราจร จำนวน ๒,๒๕๐ ลูกบาศก์เมตร พร้อมเกรดเกลี่ยตกแต่งให้เรียบ	๕๐๐,๐๐๐	-	-	-	-	๑.ร้อยละ ๘๐ สัญจร ไป-มาสะดวก ปลอดภัย ๒. ร้อยละ ๘๐ ของ ประชาชนพึงพอใจ	ประชาชน มีการคมนาคม ที่สะดวก และปลอดภัย	กองช่าง
๕๓๐	ปรับปรุงถนนลูกรัง	เพื่อก่อสร้าง/ปรับปรุง สาธารณูปโภคพื้นฐาน ที่จำเป็นแก่ท้องถิ่น	สายบ้านหนองบึง ตำบลยอดขาด อำเภอวังยาง จังหวัดนครพนม - บ้านโนนประดู่ ตำบลเชียงสือ อำเภอโพนนาแก้ว จังหวัดสกลนคร ขนาดผิวจราจรกว้าง ๕ เมตรระยะทาง ๓,๓๔๐ เมตร โดยกรุยทางกลางป่า	๕๐๐,๐๐๐	-	-	-	-	๑.ร้อยละ ๘๐ สัญจร ไป-มาสะดวก ปลอดภัย ๒. ร้อยละ ๘๐ ของ ที่สะดวก	ประชาชน มีการคมนาคม ที่สะดวก	กองช่าง

๑. ยุทธศาสตร์ที่ ๔ ยุทธศาสตร์การพัฒนาด้านโครงสร้างพื้นฐาน

๑.๑ แผนงาน เคหะและชุมชน

ลำดับ ที่	โครงการ	วัตถุประสงค์	เป้าหมาย (ผลผลิตของโครงการ)	งบประมาณและที่มา					ตัวชี้วัด (KPI)	ผลที่คาดว่าจะ ได้รับ	หน่วยงาน รับผิดชอบ
				๒๕๖๑(บาท)	๒๕๖๒ (บาท)	๒๕๖๓(บาท)	๒๕๖๔ (บาท)	๒๕๖๕ (บาท)			
			พื้นที่ ๖,๖๘๐ ตารางเมตร และลงลูกรังผิวจราจรจำนวน ๒,๕๐๕ ลูกบาศก์เมตร พร้อมเกรดเกลี่ยตกแต่งให้เรียบ						ประชาชนพึงพอใจ	และปลอดภัย	
๕๓๑	ปรับปรุงถนนลูกรัง	เพื่อก่อสร้าง/ปรับปรุง สาธารณูปโภคพื้นฐาน ที่จำเป็นแก่ท้องถิ่น	สายบ้านสามแยก ตำบลวังยาง - บ้านยอดขาด ตำบลยอดขาด อำเภอวังยาง ขนาดผิวจราจรกว้าง ๕ เมตรระยะทาง ๓,๓๔๐ เมตร โดยกรุยทางกลางป่า พื้นที่ ๖,๖๘๐ ตารางเมตร และลงลูกรังผิวจราจร จำนวน ๒,๕๐๕ ลูกบาศก์เมตร พร้อมเกรดเกลี่ยตกแต่งให้เรียบ	๕๐๐,๐๐๐	-	-	-	-	๑.ร้อยละ ๘๐ สัญจร ไป-มาสะดวก ปลอดภัย	ประชาชน มีการคมนาคม ที่สะดวก และปลอดภัย	กองช่าง
๕๓๒	ปรับปรุงถนนลูกรัง	เพื่อก่อสร้าง/ปรับปรุง สาธารณูปโภคพื้นฐาน ที่จำเป็นแก่ท้องถิ่น	สายบ้านสามัคคี ตำบลนาทม - บ้านโนนอุดมดี ตำบลดอนเตย อำเภอนาทม ขนาดผิวจราจรกว้าง ๕ เมตรระยะทาง ๓,๓๔๐ เมตร โดยกรุยทางกลางป่า พื้นที่ ๖,๖๘๐ ตารางเมตร และลงลูกรังผิวจราจร จำนวน ๒,๕๐๕ ลูกบาศก์เมตร พร้อมเกรดเกลี่ยตกแต่งให้เรียบ	๕๐๐,๐๐๐	-	-	-	-	๑.ร้อยละ ๘๐ สัญจร ไป-มาสะดวก ปลอดภัย	ประชาชน มีการคมนาคม ที่สะดวก และปลอดภัย	กองช่าง
๕๓๓	ปรับปรุงถนนลูกรัง	เพื่อก่อสร้าง/ปรับปรุง สาธารณูปโภคพื้นฐาน ที่จำเป็นแก่ท้องถิ่น	สายบ้านหมูนัน ตำบลดอนเตย - บ้านนาทม ตำบลนาทม อำเภอนาทม ขนาดผิวจราจรกว้าง ๕ เมตรระยะทาง ๓,๓๔๐ เมตร โดยกรุยทางกลางป่า พื้นที่ ๖,๖๘๐ ตารางเมตร และลงลูกรังผิวจราจร จำนวน ๒,๕๐๕ ลูกบาศก์เมตร พร้อมเกรดเกลี่ยตกแต่งให้เรียบ	๕๐๐,๐๐๐	-	-	-	-	๑.ร้อยละ ๘๐ สัญจร ไป-มาสะดวก ปลอดภัย	ประชาชน มีการคมนาคม ที่สะดวก และปลอดภัย	กองช่าง
๕๓๔	ปรับปรุงถนนลูกรัง	เพื่อก่อสร้าง/ปรับปรุง สาธารณูปโภคพื้นฐาน ที่จำเป็นแก่ท้องถิ่น	สายบ้านดอนเตย ตำบลดอนเตย อำเภอนาทม จังหวัดนครพนม - บ้านนาดอกไม้ ตำบลสามัคคี อำเภออากาศอำนวย จังหวัดสกลนคร ขนาดผิวจราจรกว้าง ๖ เมตรระยะทาง ๒,๘๐๐ เมตรโดยกรุยทางกลางป่า พื้นที่ ๕,๖๐๐ ตารางเมตร และลงลูกรังผิวจราจร จำนวน ๒,๕๐๕ ลูกบาศก์เมตร พร้อมเกรดเกลี่ยตกแต่งให้เรียบ	๕๐๐,๐๐๐	-	-	-	-	๑.ร้อยละ ๘๐ สัญจร ไป-มาสะดวก ปลอดภัย	ประชาชน มีการคมนาคม ที่สะดวก และปลอดภัย	กองช่าง
๕๓๕	ปรับปรุงถนนลูกรัง	เพื่อก่อสร้าง/ปรับปรุง	สายบ้านท่าพันโฮง ตำบลนาทม อำเภอนาทม จังหวัดนครพนม -	๕๐๐,๐๐๐	-	-	-	-	๑.ร้อยละ ๘๐ สัญจร	ประชาชน	กองช่าง

๑. ยุทธศาสตร์ที่ ๔ ยุทธศาสตร์การพัฒนาด้านโครงสร้างพื้นฐาน

๑.๑ แผนงาน เคหะและชุมชน

ลำดับ ที่	โครงการ	วัตถุประสงค์	เป้าหมาย (ผลผลิตของโครงการ)	งบประมาณและที่มา					ตัวชี้วัด (KPI)	ผลที่คาดว่าจะ ได้รับ	หน่วยงาน รับผิดชอบ
				๒๕๖๑(บาท)	๒๕๖๒ (บาท)	๒๕๖๓(บาท)	๒๕๖๔ (บาท)	๒๕๖๕ (บาท)			
		สาธารณูปโภคพื้นฐาน ที่จำเป็นแก่ท้องถิ่น	บ้านท่าแร่ ตำบลโพหนอง อำเภอกาฬสินธุ์ จังหวัดสกลนคร ขนาดผิวจราจรกว้าง ๖ เมตรระยะทาง ๒,๘๐๐ เมตร โดยกฤษฎีกาทางป่า พื้นที่ ๕,๖๐๐ ตารางเมตร และลงลูกรังผิวจราจร จำนวน ๒,๕๒๐ ลูกบาศก์เมตร พร้อมเกรดเกลี่ยตกแต่งให้เรียบร้อย						ไป-มาสะดวก ปลอดภัย ๒. ร้อยละ ๘๐ ของ ประชาชนพึงพอใจ	มีการคมนาคม ที่สะดวก และปลอดภัย	
๕๓๖	ปรับปรุงถนนลูกรัง	เพื่อก่อสร้าง/ปรับปรุง สาธารณูปโภคพื้นฐาน ที่จำเป็นแก่ท้องถิ่น	สายบ้านโนนอุดมดี ตำบลคอนเตย - บ้านนาดี ตำบลหนองชน อำเภอนาทม ขนาดผิวจราจรกว้าง ๖ เมตรระยะทาง ๒,๘๐๐ เมตร โดยกฤษฎีกาทางป่า พื้นที่ ๕,๖๐๐ ตารางเมตร และลงลูกรังผิวจราจร จำนวน ๒,๕๒๐ ลูกบาศก์เมตร พร้อมเกรดเกลี่ยตกแต่งให้เรียบร้อย	๕๐๐,๐๐๐	-	-	-	-	๑.ร้อยละ ๘๐ สัญจร ไป-มาสะดวก ปลอดภัย ๒. ร้อยละ ๘๐ ของ ประชาชนพึงพอใจ	ประชาชน ที่มีการคมนาคม ที่สะดวก และปลอดภัย	กองช่าง
๕๓๗	ปรับปรุงถนนลูกรัง	เพื่อก่อสร้าง/ปรับปรุง สาธารณูปโภคพื้นฐาน ที่จำเป็นแก่ท้องถิ่น	สายบ้านนาดี ตำบลนาทม อำเภอนาทม จังหวัดนครพนม - บ้านโนนจำปาทอง ตำบลโพธิ์หมากแข้ง อำเภอเมืองหลวง จังหวัดบึงกาฬ ขนาดผิวจราจรกว้าง ๕ เมตรระยะทาง ๓,๓๔๐ เมตร โดยกฤษฎีกาทางป่า พื้นที่ ๖,๖๘๐ ตารางเมตร และลงลูกรังผิวจราจร จำนวน ๒,๕๐๕ ลูกบาศก์เมตร พร้อมเกรดเกลี่ยตกแต่งให้เรียบร้อย	๕๐๐,๐๐๐	-	-	-	-	๑.ร้อยละ ๘๐ สัญจร ไป-มาสะดวก ปลอดภัย ๒. ร้อยละ ๘๐ ของ ประชาชนพึงพอใจ	ประชาชน ที่มีการคมนาคม ที่สะดวก และปลอดภัย	กองช่าง
๕๓๘	ปรับปรุงถนนลูกรัง	เพื่อก่อสร้าง/ปรับปรุง สาธารณูปโภคพื้นฐาน ที่จำเป็นแก่ท้องถิ่น	สายบ้านนาดี ตำบลหนองชน อำเภอนาทม จังหวัดนครพนม - บ้านโคก ตำบลโพธิ์หมากแข้ง อำเภอเมืองหลวง จังหวัดบึงกาฬ ขนาดผิวจราจรกว้าง ๖ เมตรระยะทาง ๒,๘๐๐ เมตร โดยกฤษฎีกาทางป่า พื้นที่ ๕,๖๐๐ ตารางเมตร และลงลูกรังผิวจราจร จำนวน ๒,๕๐๕ ลูกบาศก์เมตร พร้อมเกรดเกลี่ยตกแต่งให้เรียบร้อย	๕๐๐,๐๐๐	-	-	-	-	๑.ร้อยละ ๘๐ สัญจร ไป-มาสะดวก ปลอดภัย ๒. ร้อยละ ๘๐ ของ ประชาชนพึงพอใจ	ประชาชน ที่มีการคมนาคม ที่สะดวก และปลอดภัย	กองช่าง
๕๓๙	ปรับปรุงถนนลูกรัง	เพื่อก่อสร้าง/ปรับปรุง สาธารณูปโภคพื้นฐาน ที่จำเป็นแก่ท้องถิ่น	สายบ้านดงกระแสน ตำบลโพหนอง อำเภอบ้านแพง - บ้านชัยมงคล ตำบลหนองชน อำเภอนาทม ขนาดผิวจราจรกว้าง ๕ เมตร ระยะทาง ๓,๓๔๐ เมตรโดยกฤษฎีกาทางป่า พื้นที่ ๖,๖๘๐ ตารางเมตร และลงลูกรังผิวจราจรจำนวน ๒,๕๐๕ ลูกบาศก์เมตร พร้อมเกรดเกลี่ยตกแต่งให้เรียบร้อย	๕๐๐,๐๐๐	-	-	-	-	๑.ร้อยละ ๘๐ สัญจร ไป-มาสะดวก ปลอดภัย ๒. ร้อยละ ๘๐ ของ ประชาชนพึงพอใจ	ประชาชน ที่มีการคมนาคม ที่สะดวก และปลอดภัย	กองช่าง
๕๔๐	ปรับปรุงถนนลูกรัง	เพื่อก่อสร้าง/ปรับปรุง	สายบ้านหนองแวง ตำบลหนองแวง อำเภอบ้านแพง - บ้านดงน้อย	๕๐๐,๐๐๐					๑.ร้อยละ ๘๐ สัญจร	ประชาชน	กองช่าง

๑. ยุทธศาสตร์ที่ ๔ ยุทธศาสตร์การพัฒนาด้านโครงสร้างพื้นฐาน

๑.๑ แผนงาน เคหะและชุมชน

ลำดับ ที่	โครงการ	วัตถุประสงค์	เป้าหมาย (ผลผลิตของโครงการ)	งบประมาณและที่มา					ตัวชี้วัด (KPI)	ผลที่คาดว่าจะ ได้รับ	หน่วยงาน รับผิดชอบ
				๒๕๖๑(บาท)	๒๕๖๒ (บาท)	๒๕๖๓(บาท)	๒๕๖๔ (บาท)	๒๕๖๕ (บาท)			
		สาธารณูปโภคพื้นฐาน ที่จำเป็นแก่ท้องถิ่น	ตำบลสามผง อำเภอศรีสงคราม ขนาดผิวจราจร กว้าง ๕ เมตร ระยะทาง ๒,๐๐๐ เมตรถมดินคันทาง จำนวน ๑,๒๐๐ ลูกบาศก์เมตร และลงลูกรังผิวจราจร จำนวน ๑,๕๐๐ ลูกบาศก์เมตร พร้อมเกรดเกลี่ย ตกแต่งให้เรียบและวางท่อระบายน้ำ คสล.ขนาดØ ๑.๐๐ X ๑.๐๐ เมตร จำนวน ๒๑ ท่อน, พร้อมยาแนวรอยต่อท่อให้เรียบร้อย						ไป-มาสะดวก ปลอดภัย ๒. ร้อยละ ๘๐ ของ ประชาชนพึงพอใจ	มีการคมนาคม ที่สะดวก และปลอดภัย	
๕๔๑	ปรับปรุงถนนลูกรัง	เพื่อก่อสร้าง/ปรับปรุง สาธารณูปโภคพื้นฐาน ที่จำเป็นแก่ท้องถิ่น	สายบ้านภูกระแต ตำบลนาคำ - บ้านนาขุม ตำบลนาเตือ อำเภอศรีสงคราม ขนาดผิวจราจรกว้าง ๖ เมตรระยะทาง ๒,๘๕๐ เมตร และลงลูกรังผิวจราจร จำนวน ๒,๕๖๕ ลูกบาศก์เมตร พร้อมเกรดเกลี่ยตกแต่งให้เรียบ	๕๐๐,๐๐๐	-	-	-	-	๑.ร้อยละ ๘๐ สัญจร ไป-มาสะดวก ปลอดภัย ๒. ร้อยละ ๘๐ ของ ประชาชนพึงพอใจ	ประชาชน ที่มีการคมนาคม ที่สะดวก และปลอดภัย	กองช่าง
๕๔๒	ปรับปรุงถนนลูกรัง	เพื่อก่อสร้าง/ปรับปรุง สาธารณูปโภคพื้นฐาน ที่จำเป็นแก่ท้องถิ่น	สายบ้านสามผง ตำบลสามผง - บ้านท่าโขง ตำบลบ้านข่า อำเภอศรีสงคราม ขนาดผิวจราจรกว้าง ๕ เมตร ระยะทาง ๒,๐๐๐ เมตร โดยกฤษฎางกลางป่า พื้นที่ ๔,๐๐๐ ตารางเมตร และลงลูกรังผิวจราจร จำนวน ๑,๕๐๐ ลูกบาศก์เมตร พร้อมเกรดเกลี่ยตกแต่งให้เรียบ	๓๐๐,๐๐๐	-	-	-	-	๑.ร้อยละ ๘๐ สัญจร ไป-มาสะดวก ปลอดภัย ๒. ร้อยละ ๘๐ ของ ประชาชนพึงพอใจ	ประชาชน ที่มีการคมนาคม ที่สะดวก และปลอดภัย	กองช่าง
๕๔๓	ปรับปรุงถนนลูกรัง	เพื่อก่อสร้าง/ปรับปรุง สาธารณูปโภคพื้นฐาน ที่จำเป็นแก่ท้องถิ่น	สายบ้านนาขุม ตำบลนาเตือ - บ้านโนนรัง ตำบลนาคำ อำเภอศรีสงคราม ขนาดผิวจราจรกว้าง ๕ เมตร ระยะทาง ๓,๔๐๐ เมตร และลงลูกรังผิวจราจร จำนวน ๒,๕๕๐ ลูกบาศก์เมตร พร้อมเกรดเกลี่ยตกแต่งให้เรียบ	๕๐๐,๐๐๐	-	-	-	-	๑.ร้อยละ ๘๐ สัญจร ไป-มาสะดวก ปลอดภัย ๒. ร้อยละ ๘๐ ของ ประชาชนพึงพอใจ	ประชาชน ที่มีการคมนาคม ที่สะดวก และปลอดภัย	กองช่าง
๕๔๔	ปรับปรุงถนนลูกรัง	เพื่อก่อสร้าง/ปรับปรุง สาธารณูปโภคพื้นฐาน ที่จำเป็นแก่ท้องถิ่น	สายบ้านคำไฮ ตำบลหาดแพง - บ้านนาพระชัย ตำบลหนองแวง อำเภอบ้านแพง ขนาดผิวจราจรกว้าง ๖ เมตร ระยะทาง ๒,๘๕๐ เมตร และลงลูกรังผิวจราจร จำนวน ๒,๕๖๕ ลูกบาศก์เมตร พร้อมเกรดเกลี่ยตกแต่งให้เรียบ	๕๐๐,๐๐๐	-	-	-	-	๑.ร้อยละ ๘๐ สัญจร ไป-มาสะดวก ปลอดภัย ๒. ร้อยละ ๘๐ ของ ประชาชนพึงพอใจ	ประชาชน ที่มีการคมนาคม ที่สะดวก และปลอดภัย	กองช่าง
๕๔๕	ปรับปรุงถนนลูกรัง	เพื่อก่อสร้าง/ปรับปรุง	สายบ้านนาดี ตำบลบ้านเอื้อง อำเภอศรีสงคราม-บ้านนาคำ ตำบลบ้าน	๓๐๐,๐๐๐	-	-	-	-	๑.ร้อยละ ๘๐ สัญจร	ประชาชน	กองช่าง



๑. ยุทธศาสตร์ที่ ๔ ยุทธศาสตร์การพัฒนาด้านโครงสร้างพื้นฐาน

๑.๑ แผนงาน เคหะและชุมชน

ลำดับ ที่	โครงการ	วัตถุประสงค์	เป้าหมาย (ผลผลิตของโครงการ)	งบประมาณและที่มา					ตัวชี้วัด (KPI)	ผลที่คาดว่าจะ ได้รับ	หน่วยงาน รับผิดชอบ
				๒๕๖๑(บาท)	๒๕๖๒ (บาท)	๒๕๖๓(บาท)	๒๕๖๔ (บาท)	๒๕๖๕ (บาท)			
		สาธารณูปโภคพื้นฐาน ที่จำเป็นแก่ท้องถิ่น	อำเภอโพธารวัณร์ ขนาดผิวจราจรกว้าง ๕ เมตร ระยะทาง ๒,๐๐๐ เมตร โดยกฤษฎางทางป่า พื้นที่ ๔,๐๐๐ ตารางเมตร และลงลูกรังผิวจราจร จำนวน ๑,๕๐๐ ลูกบาศก์เมตร พร้อมเกรดเกลี่ยตกแต่งให้เรียบ						ไป-มาสะดวก ปลอดภัย ๒. ร้อยละ ๘๐ ของ ประชาชนพึงพอใจ	มีการคมนาคม ที่สะดวก และปลอดภัย	
๕๔๖	ปรับปรุงถนนลูกรัง	เพื่อก่อสร้าง/ปรับปรุง สาธารณูปโภคพื้นฐาน ที่จำเป็นแก่ท้องถิ่น	สายบ้านนาชุม ตำบลนาเดื่อ อำเภอศรีสงคราม - บ้านหนองท่ม ตำบลบ้านค้อ อำเภอโพธารวัณร์ ขนาดผิวจราจร กว้าง ๕ เมตร ระยะทาง ๓,๓๕๐ เมตร และลงลูกรังผิวจราจร จำนวน ๒,๕๑๒ ลูกบาศก์เมตร พร้อมเกรดเกลี่ยตกแต่งให้เรียบ และวางท่อระบายน้ำ คสล.ขนาด ๑๐.๖๐ x ๑.๐๐ เมตร จำนวน ๗ ท่อน, พร้อมยาแนวรอยต่อท่อให้เรียบร้อย	๕๐๐,๐๐๐	-	-	-	-	๑.ร้อยละ ๘๐ สัญจร ไป-มาสะดวก ปลอดภัย ๒. ร้อยละ ๘๐ ของ ประชาชนพึงพอใจ	ประชาชน ที่มีการคมนาคม ที่สะดวก และปลอดภัย	กองช่าง
๕๔๗	ปรับปรุงถนนลูกรัง	เพื่อก่อสร้าง/ปรับปรุง สาธารณูปโภคพื้นฐาน ที่จำเป็นแก่ท้องถิ่น	สายบ้านขามเปี้ยน้อย ตำบลบ้านท่า - บ้านศรีวิชัย ตำบลสามผง อำเภอศรีสงคราม ขนาดผิวจราจรกว้าง ๕ เมตร ระยะทาง ๒,๕๐๐ เมตร โดยกฤษฎางทางป่า พื้นที่ ๕,๐๐๐ ตารางเมตร ถมดินคันทาง จำนวน ๑,๐๐๐ ลูกบาศก์เมตร และลงลูกรังผิวจราจร จำนวน ๑,๘๗๕ ลูกบาศก์เมตร พร้อมเกรดเกลี่ยตกแต่งให้เรียบ	๕๐๐,๐๐๐	-	-	-	-	๑.ร้อยละ ๘๐ สัญจร ไป-มาสะดวก ปลอดภัย ๒. ร้อยละ ๘๐ ของ ประชาชนพึงพอใจ	ประชาชน ที่มีการคมนาคม ที่สะดวก และปลอดภัย	กองช่าง
๕๔๘	ปรับปรุงถนนลูกรัง	เพื่อก่อสร้าง/ปรับปรุง สาธารณูปโภคพื้นฐาน ที่จำเป็นแก่ท้องถิ่น	สายบ้านไทยเจริญ ตำบลสามผง อำเภอศรีสงคราม - ถนนสายหาดแห - หมู่น ตำบลดอนเตย อำเภอนาทม ขนาดผิวจราจรกว้าง ๕ เมตร ระยะทาง ๒,๕๐๐ เมตร โดยกฤษฎางทางป่า พื้นที่ ๕,๐๐๐ ตารางเมตร ถมดินคันทางจำนวน ๑,๐๐๐ ลูกบาศก์เมตร และลงลูกรังผิวจราจร จำนวน ๑,๘๗๕ ลูกบาศก์เมตร พร้อมเกรดเกลี่ยตกแต่งให้เรียบ	๕๐๐,๐๐๐	-	-	-	-	๑.ร้อยละ ๘๐ สัญจร ไป-มาสะดวก ปลอดภัย ๒. ร้อยละ ๘๐ ของ ประชาชนพึงพอใจ	ประชาชน ที่มีการคมนาคม ที่สะดวก และปลอดภัย	กองช่าง
๕๔๙	ปรับปรุงถนนลูกรัง	เพื่อก่อสร้าง/ปรับปรุง สาธารณูปโภคพื้นฐาน ที่จำเป็นแก่ท้องถิ่น	สายบ้านศรีวิชัย ตำบลสามผง อำเภอศรีสงคราม - บ้านดอนเตย ตำบลดอนเตย อำเภอนาทม ขนาดผิวจราจรกว้าง ๕ เมตร ระยะทาง ๓,๔๐๐ เมตร และลงลูกรังผิวจราจร จำนวน ๒,๕๕๐ ลูกบาศก์เมตร พร้อมเกรดเกลี่ยตกแต่งให้เรียบ	๕๐๐,๐๐๐					๑.ร้อยละ ๘๐ สัญจร ไป-มาสะดวก ปลอดภัย ๒. ร้อยละ ๘๐ ของ ประชาชนพึงพอใจ	ประชาชน ที่มีการคมนาคม ที่สะดวก และปลอดภัย	กองช่าง
๕๕๐	ปรับปรุงถนนลูกรัง	เพื่อก่อสร้าง/ปรับปรุง	สายบ้านนาเพียง ตำบลท่าบ่อสงคราม - บ้านแค ตำบลสามผง	๕๐๐,๐๐๐	-	-	-	-	๑.ร้อยละ ๘๐ สัญจร	ประชาชน	กองช่าง

๑. ยุทธศาสตร์ที่ ๔ ยุทธศาสตร์การพัฒนาฐานโครงสร้างพื้นฐาน

๑.๑ แผนงาน เคหะและชุมชน

ลำดับ ที่	โครงการ	วัตถุประสงค์	เป้าหมาย (ผลผลิตของโครงการ)	งบประมาณและที่มา					ตัวชี้วัด (KPI)	ผลที่คาดว่าจะ ได้รับ	หน่วยงาน รับผิดชอบ
				๒๕๖๑(บาท)	๒๕๖๒ (บาท)	๒๕๖๓(บาท)	๒๕๖๔ (บาท)	๒๕๖๕ (บาท)			
		สาธารณูปโภคพื้นฐาน ที่จำเป็นแก่ท้องถิ่น	อำเภอศรีสงคราม ขนาดผิวจราจรกว้าง ๕ เมตร ระยะทาง ๓,๔๐๐ เมตร และลงลูกรังผิวจราจร จำนวน ๒,๕๕๐ ลูกบาศก์เมตร พร้อมเกรดเกลี่ยตกแต่งให้เรียบ						ไป-มาสะดวก ปลอดภัย ๒. ร้อยละ ๘๐ ของ ประชาชนพึงพอใจ	มีการคมนาคม ที่สะดวก และปลอดภัย	
๕๕๑	ปรับปรุงถนนลูกรัง	เพื่อก่อสร้าง/ปรับปรุง สาธารณูปโภคพื้นฐาน ที่จำเป็นแก่ท้องถิ่น	สายบ้านดอนกระจำง ตำบลท่าบ่อสงคราม - บ้านข่า ตำบลบ้านข่า อำเภอศรีสงคราม ขนาดผิวจราจรกว้าง ๕ เมตร ระยะทาง ๓,๔๐๐ เมตร และลงลูกรังผิวจราจร จำนวน ๒,๕๕๐ ลูกบาศก์เมตร พร้อมเกรดเกลี่ยตกแต่งให้เรียบ	๕๐๐,๐๐๐	-	-	-	-	๑.ร้อยละ ๘๐ สัญจร ไป-มาสะดวก ปลอดภัย ๒. ร้อยละ ๘๐ ของ ประชาชนพึงพอใจ	ประชาชน ที่สะดวก และปลอดภัย	กองช่าง
๕๕๒	ปรับปรุงถนนลูกรัง	เพื่อก่อสร้าง/ปรับปรุง สาธารณูปโภคพื้นฐาน ที่จำเป็นแก่ท้องถิ่น	สายบ้านนาหนองหวาย ตำบลสามผง อำเภอศรีสงคราม ถนนสายขาด - หมู่น ตำบลคอนเตย อำเภอนาทม ขนาดผิวจราจร กว้าง ๕ เมตร ระยะทาง ๒,๐๐๐ เมตรถมดินคันทาง จำนวน ๑,๓๐๐ ลูกบาศก์เมตร และลงลูกรังผิวจราจร จำนวน ๑,๕๐๐ ลูกบาศก์เมตร พร้อมเกรดเกลี่ย ตกแต่งให้เรียบและวางท่อระบายน้ำ คสล.ขนาดØ ๑.๐๐ X ๑.๐๐ เมตร จำนวน ๒๑ ท่อน, พร้อมยาแนวรอยต่อท่อให้เรียบร้อย	๕๐๐,๐๐๐	-	-	-	-	๑.ร้อยละ ๘๐ สัญจร ไป-มาสะดวก ปลอดภัย ๒. ร้อยละ ๘๐ ของ ประชาชนพึงพอใจ	ประชาชน ที่สะดวก และปลอดภัย	กองช่าง
๕๕๓	ปรับปรุงถนนลูกรัง	เพื่อก่อสร้าง/ปรับปรุง สาธารณูปโภคพื้นฐาน ที่จำเป็นแก่ท้องถิ่น	สายบ้านดับเต่า ตำบลหนองเทาใหญ่ อำเภอปลาปาก - บ้านสองโฮง ตำบลโคกสี อำเภอวังยาง ขนาดผิวจราจรกว้าง ๕ เมตร ระยะทาง ๓,๐๐๐ เมตร โดยกฤษฎางกลางป่า พื้นที่ ๖,๐๐๐ ตารางเมตร ถมดินคันทางจำนวน ๓๗๕ ลูกบาศก์เมตร และลงลูกรังผิวจราจร จำนวน ๒,๒๕๐ ลูกบาศก์เมตร พร้อมเกรดเกลี่ยตกแต่งให้เรียบ	๕๐๐,๐๐๐	-	-	-	-	๑.ร้อยละ ๘๐ สัญจร ไป-มาสะดวก ปลอดภัย ๒. ร้อยละ ๘๐ ของ ประชาชนพึงพอใจ	ประชาชน ที่สะดวก และปลอดภัย	กองช่าง
๕๕๔	ปรับปรุงถนนลูกรัง	เพื่อก่อสร้าง/ปรับปรุง สาธารณูปโภคพื้นฐาน ที่จำเป็นแก่ท้องถิ่น	สายบ้านนางาม ตำบลกุตาไก้ - บ้านใหม่วังเชื่อม ตำบลปลาปาก อำเภอปลาปาก ขนาดผิวจราจรกว้าง ๕ เมตร ระยะทาง ๓,๐๐๐ เมตร โดยกฤษฎางกลางป่า พื้นที่ ๖,๐๐๐ ตารางเมตร ถมดินคันทาง จำนวน ๓๗๕ ลูกบาศก์เมตร และลงลูกรังผิวจราจร จำนวน ๒,๒๕๐ ลูกบาศก์เมตร พร้อมเกรดเกลี่ยตกแต่งให้เรียบ	๕๐๐,๐๐๐	-	-	-	-	๑.ร้อยละ ๘๐ สัญจร ไป-มาสะดวก ปลอดภัย ๒. ร้อยละ ๘๐ ของ ประชาชนพึงพอใจ	ประชาชน ที่สะดวก และปลอดภัย	กองช่าง
๕๕๕	ปรับปรุงถนนลูกรัง	เพื่อก่อสร้าง/ปรับปรุง	สายบ้านนาดอกไม้ ตำบลกุตาไก้ - บ้านปลาปากน้อย ตำบลปลาปาก	๕๐๐,๐๐๐	-	-	-	-	๑.ร้อยละ ๘๐ สัญจร	ประชาชน	กองช่าง

๑. ยุทธศาสตร์ที่ ๔ ยุทธศาสตร์การพัฒนาด้านโครงสร้างพื้นฐาน

๑.๑ แผนงาน เคหะและชุมชน

ลำดับ ที่	โครงการ	วัตถุประสงค์	เป้าหมาย (ผลผลิตของโครงการ)	งบประมาณและที่มา					ตัวชี้วัด (KPI)	ผลที่คาดว่าจะ ได้รับ	หน่วยงาน รับผิดชอบ
				๒๕๖๑(บาท)	๒๕๖๒ (บาท)	๒๕๖๓(บาท)	๒๕๖๔ (บาท)	๒๕๖๕ (บาท)			
		สาธารณูปโภคพื้นฐาน ที่จำเป็นแก่ท้องถิ่น	อำเภอปลาปาก ขนาดผิวจราจรกว้าง ๕ เมตร ระยะทาง ๓,๐๐๐ เมตร โดยกรุยทางกลางป่า พื้นที่ ๖,๐๐๐ ตารางเมตร ถมดินคันทาง จำนวน ๓๗๕ ลูกบาศก์เมตร และลงลูกรังผิวจราจร จำนวน ๒,๒๕๐ ลูกบาศก์เมตร พร้อมเกรดเกลี่ยตกแต่งให้เรียบ						ไป-มาสะดวก ปลอดภัย ๒. ร้อยละ ๘๐ ของ ประชาชนพึงพอใจ	มีการคมนาคม ที่สะดวก และปลอดภัย	
๕๕๖	ปรับปรุงถนนลูกรัง	เพื่อก่อสร้าง/ปรับปรุง สาธารณูปโภคพื้นฐาน ที่จำเป็นแก่ท้องถิ่น	สายบ้านนงเหาะ ตำบลโคกสูง -บ้านกอก ตำบลปลาปาก อำเภอปลาปาก ขนาดผิวจราจรกว้าง ๕ เมตร ระยะทาง ๓,๓๕๐ เมตร โดยกรุยทางกลางป่า พื้นที่ ๖,๗๐๐ ตารางเมตร และลงลูกรังผิวจราจร จำนวน ๒,๕๑๒.๕๐ ลูกบาศก์เมตร พร้อมเกรดเกลี่ยตกแต่งให้เรียบ	๕๐๐,๐๐๐	-	-	-	-	๑.ร้อยละ ๘๐ สัญจร ไป-มาสะดวก ปลอดภัย ๒. ร้อยละ ๘๐ ของ ประชาชนพึงพอใจ	ประชาชน ที่มีการคมนาคม ที่สะดวก และปลอดภัย	กองช่าง
๕๕๗	ปรับปรุงถนนลูกรัง	เพื่อก่อสร้าง/ปรับปรุง สาธารณูปโภคพื้นฐาน ที่จำเป็นแก่ท้องถิ่น	สายบ้านหนองคู่ ตำบลหนองเทาใหญ่ - บ้านโคกสว่าง ตำบลโคกสว่าง อำเภอปลาปาก ขนาดผิวจราจรกว้าง ๕ เมตร ระยะทาง ๓,๐๐๐ เมตร โดยกรุยทางกลางป่า พื้นที่ ๖,๐๐๐ ตารางเมตร ถมดินคันทาง จำนวน ๓๗๕ ลูกบาศก์เมตร และลงลูกรังผิวจราจร จำนวน ๒,๒๕๐ ลูกบาศก์เมตร พร้อมเกรดเกลี่ยตกแต่งให้เรียบ	๕๐๐,๐๐๐	-	-	-	-	๑.ร้อยละ ๘๐ สัญจร ไป-มาสะดวก ปลอดภัย ๒. ร้อยละ ๘๐ ของ ประชาชนพึงพอใจ	ประชาชน ที่มีการคมนาคม ที่สะดวก และปลอดภัย	กองช่าง
๕๕๘	โครงการก่อสร้างถนน แอสฟัลต์ติกคอนกรีต	เพื่อก่อสร้าง/ปรับปรุง สาธารณูปการพื้นฐาน ที่จำเป็นแก่ท้องถิ่น	๑.สายบ้านทุ่งสว่างใหม่ ตำบลเรณูใต้-บ้านโคกหินแฮ่ ตำบลโคกหินแฮ่ อำเภอเรณูนคร ๒. ขนาดผิวจราจรกว้าง ๖ เมตร ระยะทาง ๕๖๕ เมตร หรือมีพื้นที่ไม่น้อยกว่า ๓,๓๕๐ ตารางเมตร ตามแบบ ทถ-๗-๔๐๑(๒)	๑,๕๐๐,๐๐๐	-	-	-	-	๑.ร้อยละ ๘๐ สัญจร ไป-มาสะดวก ปลอดภัย ๒. ร้อยละ ๘๐ ของ ประชาชนพึงพอใจ	ประชาชน ที่มีการคมนาคม ที่สะดวก และปลอดภัย	กองช่าง
๕๕๙	ปรับปรุงถนนลูกรัง	เพื่อก่อสร้าง/ปรับปรุง สาธารณูปโภคพื้นฐาน ที่จำเป็นแก่ท้องถิ่น	สายบ้านดอนแดง ตำบลบ้านเสี้ยว - บ้านตาล ตำบลนาหว้า อำเภอนาหว้า ขนาดผิวจราจรกว้าง ๕ เมตร ระยะทาง ๓,๔๐๐ เมตร และลงผิวจราจร จำนวน ๒,๕๕๐ ลูกบาศก์เมตร พร้อมเกรดเกลี่ยตกแต่ง ให้เรียบร้อยละ	๕๐๐,๐๐๐	-	-	-	-	๑.ร้อยละ ๘๐ สัญจร ไป-มาสะดวก ปลอดภัย ๒. ร้อยละ ๘๐ ของ ประชาชนพึงพอใจ	ประชาชน ที่มีการคมนาคม ที่สะดวก และปลอดภัย	กองช่าง
๕๖๐	ปรับปรุงถนนลูกรัง	เพื่อก่อสร้าง/ปรับปรุง	สายบ้านนาพระ ตำบลนาหว้า - บ้านนาซ่อม ตำบลท่าเรือ	๔๐๐,๐๐๐	-	-	-	-	๑.ร้อยละ ๘๐ สัญจร	ประชาชน	กองช่าง

๑. ยุทธศาสตร์ที่ ๔ ยุทธศาสตร์การพัฒนาด้านโครงสร้างพื้นฐาน

๑.๑ แผนงาน เคหะและชุมชน

ลำดับ ที่	โครงการ	วัตถุประสงค์	เป้าหมาย (ผลผลิตของโครงการ)	งบประมาณและที่มา					ตัวชี้วัด (KPI)	ผลที่คาดว่าจะ ได้รับ	หน่วยงาน รับผิดชอบ
				๒๕๖๑(บาท)	๒๕๖๒ (บาท)	๒๕๖๓(บาท)	๒๕๖๔ (บาท)	๒๕๖๕ (บาท)			
		สาธารณูปโภคพื้นฐาน ที่จำเป็นแก่ท้องถิ่น	อำเภอนาหว้า ขนาดผิวจราจรกว้าง ๕ เมตร ระยะทาง ๒,๗๕๐ เมตร และลงผิวจราจร จำนวน ๒,๐๖๒ ลูกบาศก์เมตร พร้อมเกรดเกลี่ยตกแต่ง ให้เรียบร้อย						ไป-มาสะดวก ปลอดภัย ๒. ร้อยละ ๘๐ ของ ประชาชนพึงพอใจ	มีการคมนาคม ที่สะดวก และปลอดภัย	
๕๖๑	ปรับปรุงถนนลูกรัง	เพื่อก่อสร้าง/ปรับปรุง สาธารณูปโภคพื้นฐาน ที่จำเป็นแก่ท้องถิ่น	สายบ้านนาหว้า ตำบลนาหว้า - บ้านกุดน้ำใส ตำบลนาบัว อำเภอนาหว้า ขนาดผิวจราจรกว้าง ๕ เมตร ระยะทาง ๓,๔๐๐ เมตร และลงผิวจราจร จำนวน ๒,๕๕๐ ลูกบาศก์เมตร พร้อมเกรดเกลี่ยตกแต่ง ให้เรียบร้อย	๕๐๐,๐๐๐	-	-	-	-	๑.ร้อยละ ๘๐ สัญจร ไป-มาสะดวก ปลอดภัย ๒. ร้อยละ ๘๐ ของ ประชาชนพึงพอใจ	ประชาชน ที่สะดวก และปลอดภัย	กองช่าง
๕๖๒	ปรับปรุงถนนลูกรัง	เพื่อก่อสร้าง/ปรับปรุง สาธารณูปโภคพื้นฐาน ที่จำเป็นแก่ท้องถิ่น	สายบ้านดอนสมอ ตำบลท่าบ่อสงคราม อำเภอสว่างศรีสงคราม - บ้านดอน ตำบลเหล่าพัฒนา อำเภอนาหว้า ขนาดผิวจราจรกว้าง ๕ เมตร ระยะทาง ๒,๐๐๐ เมตร ถมดินคันทาง จำนวน ๑,๖๐๐ ลูกบาศก์เมตร และลงผิวจราจร จำนวน ๑,๕๐๐ ลูกบาศก์เมตร พร้อมเกรดเกลี่ยตกแต่งให้เรียบร้อย	๕๐๐,๐๐๐	-	-	-	-	๑.ร้อยละ ๘๐ สัญจร ไป-มาสะดวก ปลอดภัย ๒. ร้อยละ ๘๐ ของ ประชาชนพึงพอใจ	ประชาชน ที่สะดวก และปลอดภัย	กองช่าง
๕๖๓	ปรับปรุงถนนลูกรัง	เพื่อก่อสร้าง/ปรับปรุง สาธารณูปโภคพื้นฐาน ที่จำเป็นแก่ท้องถิ่น	สายบ้านโนนพัฒนา ตำบลโนนบก อำเภอโนนสวรรค์ - บ้านหนองปลา ตำบลบ้านผึ้ง อำเภอเมืองนครพนม ขนาดผิวจราจรกว้าง ๕ เมตร ระยะทาง ๓,๐๐๐ เมตร โดยกฤษฎางทางป่า พื้นที่ ๖,๐๐๐ ตารางเมตร ถมดินคันทาง จำนวน ๓๗๕ ลูกบาศก์เมตร และลงลูกรังผิวจราจร จำนวน ๒,๒๕๐ ลูกบาศก์เมตร พร้อมเกรดเกลี่ยตกแต่งให้เรียบ	๕๐๐๐๐๐	-	-	-	-	๑.ร้อยละ ๘๐ สัญจร ไป-มาสะดวก ปลอดภัย ๒. ร้อยละ ๘๐ ของ ประชาชนพึงพอใจ	ประชาชน ที่สะดวก และปลอดภัย	กองช่าง
๕๖๔	ปรับปรุงถนนลูกรัง	เพื่อก่อสร้าง/ปรับปรุง สาธารณูปโภคพื้นฐาน ที่จำเป็นแก่ท้องถิ่น	สายบ้านดงขุนทราม ตำบลธาตุพนม - บ้านต๋องใหม่ ตำบลฝั่งแดง อำเภอธาตุพนม ขนาดผิวจราจรกว้าง ๕ เมตร ระยะทาง ๑,๐๐๐ เมตร ถมดินคันทาง จำนวน ๒,๗๕๐ ลูกบาศก์เมตร และลงลูกรังผิวจราจร จำนวน ๗๕๐ ลูกบาศก์เมตร พร้อมเกรดเกลี่ยตกแต่งให้เรียบ	๕๐๐,๐๐๐	-	-	-	-	๑.ร้อยละ ๘๐ สัญจร ไป-มาสะดวก ปลอดภัย ๒. ร้อยละ ๘๐ ของ ประชาชนพึงพอใจ	ประชาชน ที่สะดวก และปลอดภัย	กองช่าง
๕๖๕	ปรับปรุงถนนลูกรัง	เพื่อก่อสร้าง/ปรับปรุง	สายบ้านด้อย ตำบลฝั่งแดง - บ้านนาหนาด ตำบลนาหนาด	๕๐๐,๐๐๐	-	-	-	-	๑.ร้อยละ ๘๐ สัญจร	ประชาชน	กองช่าง

๑. ยุทธศาสตร์ที่ ๔ ยุทธศาสตร์การพัฒนาด้านโครงสร้างพื้นฐาน

๑.๑ แผนงาน เคหะและชุมชน

ลำดับ ที่	โครงการ	วัตถุประสงค์	เป้าหมาย (ผลผลิตของโครงการ)	งบประมาณและที่มา					ตัวชี้วัด (KPI)	ผลที่คาดว่าจะ ได้รับ	หน่วยงาน รับผิดชอบ
				๒๕๖๑(บาท)	๒๕๖๒ (บาท)	๒๕๖๓(บาท)	๒๕๖๔ (บาท)	๒๕๖๕ (บาท)			
		สาธารณูปโภคพื้นฐาน ที่จำเป็นแก่ท้องถิ่น	อำเภอธาตุพนม ขนาดผิวจราจรกว้าง ๔ เมตร ระยะทาง ๔,๐๐๐ เมตร และลงลูกรังผิวจราจร จำนวน ๒,๕๖๐ ลูกบาศก์เมตร พร้อมเกรดเกลี่ยตกแต่งให้เรียบ						ไป-มาสะดวก ปลอดภัย ๒. ร้อยละ ๘๐ ของ ประชาชนพึงพอใจ	มีการคมนาคม ที่สะดวก และปลอดภัย	
๕๖๖	ปรับปรุงถนนลูกรัง	เพื่อก่อสร้าง/ปรับปรุง สาธารณูปโภคพื้นฐาน ที่จำเป็นแก่ท้องถิ่น	สายบ้านหนองตาไช - บ้านกุดน้ำใส ตำบลนาจัว อำเภอนาหว้า จังหวัดนครพนม - บ้านนาขาม ตำบลเชิงชุม อำเภอพรรณานิคม จังหวัดสกลนคร ขนาดผิวจราจรกว้าง ๕ เมตร ระยะทาง ๕,๐๐๐ เมตร โดยกรุยทางถางป่า พื้นที่ ๑๐,๐๐๐ ตารางเมตร และลงลูกรังผิวจราจร จำนวน ๑,๙๕๐ ลูกบาศก์เมตร พร้อมเกรดเกลี่ยตกแต่งให้เรียบ	๔๐๐,๐๐๐	-	-	-	-	๑.ร้อยละ ๘๐ สัญจร ไป-มาสะดวก ปลอดภัย ๒. ร้อยละ ๘๐ ของ ประชาชนพึงพอใจ	ประชาชน ที่มีการคมนาคม ที่สะดวก และปลอดภัย	กองช่าง
๕๖๗	ปรับปรุงถนนลูกรัง	เพื่อก่อสร้าง/ปรับปรุง สาธารณูปโภคพื้นฐาน ที่จำเป็นแก่ท้องถิ่น	สายบ้านโนนไชยวาน ตำบลนาหว้า -บ้านกุดน้ำใส ตำบลนาจัว อำเภอนาหว้า ขนาดผิวจราจรกว้าง ๕ เมตร ระยะทาง ๕,๐๐๐ เมตร โดยกรุยทางถางป่า พื้นที่ ๑๐,๐๐๐ ตารางเมตร และลงลูกรังผิวจราจร จำนวน ๒,๔๕๐ ลูกบาศก์เมตร พร้อมเกรดเกลี่ยตกแต่งให้เรียบ	๕๐๐,๐๐๐	-	-	-	-	๑.ร้อยละ ๘๐ สัญจร ไป-มาสะดวก ปลอดภัย ๒. ร้อยละ ๘๐ ของ ประชาชนพึงพอใจ	ประชาชน ที่มีการคมนาคม ที่สะดวก และปลอดภัย	กองช่าง
๕๖๘	ปรับปรุงถนนลูกรัง	เพื่อก่อสร้าง/ปรับปรุง สาธารณูปโภคพื้นฐาน ที่จำเป็นแก่ท้องถิ่น	สายบ้านนาสีนวล ตำบลโคกสว่าง - บ้านหนองตุ้ ตำบลหนองเทาใหญ่ อำเภอปลาปาก ขนาดผิวจราจรกว้าง ๕ เมตร ระยะทาง ๓,๐๐๐ เมตร โดยกรุยทางถางป่า พื้นที่ ๖,๐๐๐ ตารางเมตร ถมดินคันทาง จำนวน ๓๗๕ ลูกบาศก์เมตร และลงลูกรังผิวจราจรจำนวน ๒,๒๕๐ ลูกบาศก์เมตร พร้อมเกรดเกลี่ยตกแต่งให้เรียบ	๕๐๐,๐๐๐	-	-	-	-	๑.ร้อยละ ๘๐ สัญจร ไป-มาสะดวก ปลอดภัย ๒. ร้อยละ ๘๐ ของ ประชาชนพึงพอใจ	ประชาชน ที่มีการคมนาคม ที่สะดวก และปลอดภัย	กองช่าง
รวมทั้งสิ้น ๑,๒๐๓ โครงการ				๘๖๐,๕๓๘,๔๑๑	๗๘๕,๖๔๓,๔๐๐	๑,๑๐๑,๘๒๔,๕๘๕	๑,๐๖๓,๙๙๔,๘๒๕	๔๙๕,๓๘๔,๙๔๐			

๑. ยุทธศาสตร์ที่ ๔ ยุทธศาสตร์การพัฒนาด้านโครงสร้างพื้นฐาน

๑.๒ แผนงาน การเกษตร

ลำดับที่	โครงการ	วัตถุประสงค์	เป้าหมาย (ผลผลิตของโครงการ)	งบประมาณและที่มา					ตัวชี้วัด (KPI)	ผลที่คาดว่าจะได้รับ	หน่วยงาน รับผิดชอบ
				๒๕๖๑(บาท)	๒๕๖๒ (บาท)	๒๕๖๓(บาท)	๒๕๖๔ (บาท)	๒๕๖๕ (บาท)			
๑	ขุดลอกห้วยกุดโคน	๑.เพื่อก่อสร้าง/ปรับปรุง สาธารณูปการพื้นฐาน ที่จำเป็นแก่ท้องถิ่น ๒.เพื่อส่งเสริมการประกอบ อาชีพเกษตรกรกรรมและ ประมง	๑. บ้านด้อง ตำบลฝั่งแดง - บ้านเหล่าเจริญ ตำบลน้ำก่ำ อำเภอธาตุพนม ๒. ขนาดปากกว้าง ๑๐ เมตร ยาว ๑,๐๐๐ เมตร ขุดลึกเฉลี่ย ๒.๐๐ เมตร ความลาดเอียง ด้านข้าง ๑ : ๑ หรือมีปริมาณดินขุดไม่น้อยกว่า ๑๑,๐๐๔ ลบ.เมตร พร้อมเกลี่ยปรับแต่งคันดิน ให้เรียบร้อย รายละเอียดตามปริมาณงาน และแบบแปลน ที่กำหนดพร้อมติดตั้งป้ายโครงการ	๓๘๐,๐๐๐	-	-	-	-	๑. ร้อยละ ๘๐ มีน้ำใช้อย่างทั่วถึง ๒.ร้อยละ ๘๐ ประชาชนพึงพอใจ	ประชาชนมีแหล่งน้ำ สำหรับทำมาหากิน เพิ่มมากขึ้น	กองช่าง
๒	ขุดลอกห้วยเหมือง	๑.เพื่อก่อสร้าง/ปรับปรุง สาธารณูปการพื้นฐาน ที่จำเป็นแก่ท้องถิ่น ๒.เพื่อส่งเสริมการประกอบ อาชีพเกษตรกรกรรมและ ประมง	๑.บ้านเสียวสงคราม ตำบลหาดแพง อำเภอศรีสงคราม - บ้านหนองเทา ตำบลหนองเทา อำเภอท่าอุเทน ๒. ขนาดปากกว้าง ๕ เมตร ยาว ๒,๐๐๐ เมตร ขุดลึกเฉลี่ย ๓.๐๐ เมตร ความลาดเอียง ด้านข้าง ๑ : ๒ หรือมีปริมาณดินขุด ไม่น้อยกว่า ๑๔,๐๐๐ ลบ.เมตร พร้อมเกลี่ยปรับแต่งคันดินให้เรียบร้อย รายละเอียดตามปริมาณงานและแบบแปลน ที่กำหนดพร้อมติดตั้งป้ายโครงการ	๕๐๐,๐๐๐	-	-	-	-	ประชาชนมีแหล่งน้ำ สำหรับทำมาหากิน เพิ่มมากขึ้น	กองช่าง	
๓	ขุดลอกห้วยเสมือง	๑.เพื่อก่อสร้าง/ปรับปรุง	๑.บ้านโพนทอง ตำบลโพนทอง - บ้านสร้างแป้น	๑,๒๓๐,๐๐๐	-	-	-	-	๑. ร้อยละ ๘๐	ประชาชนมีแหล่งน้ำ	กองช่าง

๑. ยุทธศาสตร์ที่ ๔ ยุทธศาสตร์การพัฒนาด้านโครงสร้างพื้นฐาน

๑.๒ แผนงาน การเกษตร

ลำดับที่	โครงการ	วัตถุประสงค์	เป้าหมาย (ผลผลิตของโครงการ)	งบประมาณและที่มา					ตัวชี้วัด (KPI)	ผลที่คาดว่าจะได้รับ	หน่วยงาน รับผิดชอบ
				๒๕๖๑(บาท)	๒๕๖๒ (บาท)	๒๕๖๓(บาท)	๒๕๖๔ (บาท)	๒๕๖๕ (บาท)			
		<p>สาธารณูปการพื้นฐาน ที่จำเป็นแก่ท้องถิ่น</p> <p>๒.เพื่อส่งเสริมการประกอบ อาชีพเกษตรกรกรรมและ ประมง</p>	<p>ตำบลนางาม อำเภอเรณูนคร</p> <p>๒. ขนาดปากกว้าง ๑๐ เมตร ยาว ๑,๖๐๐ เมตร</p> <p>ความลาดเอียงด้านข้าง ๑ : ๑ ขุดลึกเฉลี่ย</p> <p>๒.๕๐ เมตร โดยตากกลางและลิ่มต้นไม้ จำนวน</p> <p>๓,๒๐๐ ตร.เมตร ปริมาตรดินขุดไม่น้อยกว่า</p> <p>๑๕,๖๐๘ ลบ.เมตร ตกแต่งดินทิ้งให้เรียบร้อย</p> <p>,วางท่อระบายน้ำ คสล. ขนาด Ø ๐.๖๐ x ๑.๐๐ เมตร (มอก.)</p> <p>(มอก.) จำนวน ๕๐ ท่อน วางท่อระบายน้ำ คสล.</p> <p>ขนาด Ø ๐.๘๐ x ๑.๐๐ เมตร (มอก.) จำนวน</p> <p>๕๐ ท่อน พร้อมยาแนว รอยต่อท่อให้เรียบร้อย</p> <p>ลงลูกรังผิวจราจรถนนข้างลำห้วยทั้ง ๒ ข้าง</p> <p>จำนวน ๒,๘๘๐ ลบ.เมตร พร้อมเกรดเกลี่ย</p> <p>ตกแต่งให้เรียบ ติดตั้งป้ายโครงการ</p>						<p>มีน้ำใช้อย่างทั่วถึง</p> <p>๒.ร้อยละ ๘๐</p> <p>ประชาชนพึงพอใจ</p>	<p>สำหรับทำมาหากิน</p> <p>เพิ่มมากขึ้น</p>	
๔	ขุดลอกห้วยแคน	<p>๑.เพื่อก่อสร้าง/ปรับปรุง สาธารณูปการพื้นฐาน ที่จำเป็นแก่ท้องถิ่น</p> <p>๒.เพื่อส่งเสริมการประกอบ อาชีพเกษตรกรกรรมและ ประมง</p>	<p>๑.บ้านเกษตรสมบูรณ์ ตำบลธาตุพนม - บ้าน เหล่าเจริญ ตำบลน้ำก่ำ อำเภอธาตุพนม</p> <p>๒.ขนาดปากกว้าง ๓๐ เมตร ยาว ๔๕๘ เมตร</p> <p>ลึกเฉลี่ย ๒ เมตร ลาดเอียง ๑:๑ หรือมีประมาณ</p> <p>ดินขุดไม่น้อยกว่า ๑๔,๖๗๔ ลบ.ม. พร้อมเกรดเกลี่ย</p> <p>ปรับตกแต่งคันดินให้เรียบร้อย พร้อมติดตั้งป้ายโครงการ</p>	๕๐๐,๐๐๐	-	-	-	-	<p>๑. ร้อยละ ๘๐</p> <p>มีน้ำใช้อย่างทั่วถึง</p> <p>๒.ร้อยละ ๘๐</p> <p>ประชาชนพึงพอใจ</p>	<p>ประชาชนมีแหล่งน้ำ</p> <p>สำหรับทำมาหากิน</p> <p>เพิ่มมากขึ้น</p>	กองช่าง
๕	ก่อสร้างฝายน้ำล้นกันลำห้วยขาม	๑.เพื่อก่อสร้าง/ปรับปรุง	๑. บ้านดงมะเเอก ตำบลโพหนอง - เขตตำบล	๘๒๐,๐๐๐	-	-	-	-	<p>ประชาชนมีแหล่งน้ำ</p>	กองช่าง	

๑. ยุทธศาสตร์ที่ ๔ ยุทธศาสตร์การพัฒนาด้านโครงสร้างพื้นฐาน

๑.๒ แผนงาน การเกษตร

ลำดับที่	โครงการ	วัตถุประสงค์	เป้าหมาย (ผลผลิตของโครงการ)	งบประมาณและที่มา					ตัวชี้วัด (KPI)	ผลที่คาดว่าจะได้รับ	หน่วยงาน รับผิดชอบ
				๒๕๖๑(บาท)	๒๕๖๒ (บาท)	๒๕๖๓(บาท)	๒๕๖๔ (บาท)	๒๕๖๕ (บาท)			
		สาธารณูปการพื้นฐาน ที่จำเป็นแก่ท้องถิ่น ๒.เพื่อส่งเสริมการประกอบ อาชีพเกษตรกรกรรมและ ประมง	เรณู อำเภอเรณูนคร ๒. ขนาดสันฝายสูง ๒ เมตร ยาว ๑๐ เมตร ผนังด้านข้างสูง ๓.๕๐ เมตร และสะพานคนเดิน ข้ามกว้าง ๒ เมตร พร้อมติดตั้งป้ายโครงการ							สำหรับทำมาหากิน เพิ่มมากขึ้น	
๖	ก่อสร้างฝายน้ำล้นกันน้ำห้วยบ่อ	๑.เพื่อก่อสร้าง/ปรับปรุง สาธารณูปการพื้นฐาน ที่จำเป็นแก่ท้องถิ่น ๒.เพื่อส่งเสริมการประกอบ อาชีพเกษตรกรกรรมและ ประมง	๑. บ้านดงมะเอ็ก ตำบลโพหนอง - บ้านโนน หินทอง ตำบลเรณูใต้ อำเภอเรณูนคร ๒. ขนาดสันฝายสูง ๒ เมตร ยาว ๒๐ เมตร ผนังด้านข้างสูง ๓.๕๐ เมตร และสะพาน คนเดินข้ามกว้าง ๒ เมตร พร้อมติดตั้งป้ายโครงการ	๑,๐๘๐,๐๐๐	-	-	-	-		ส่งเสริมอำนาจ ความสะดวกในการ ประกอบอาชีพ	กองช่าง
๗	ก่อสร้างฝายน้ำล้นกันน้ำห้วยวังพาน บ้านช่อง ตำบลนาราชควาย	๑.เพื่อก่อสร้าง/ปรับปรุง สาธารณูปการพื้นฐาน ที่จำเป็นแก่ท้องถิ่น ๒.เพื่อส่งเสริมการประกอบ อาชีพเกษตรกรกรรมและ ประมง	๑. บ้านช่อง ตำบลนาราชควาย เชื่อมตำบล นาทราย-ตำบลนาราชควาย อำเภอเมืองนครพนม ๒. ขนาดสันฝายสูง ๒ เมตร ผนังข้างสูง ๓.๕๐ เมตร ความกว้าง ๑๐ เมตร พร้อมสะพาน คนเดินข้ามกว้าง ๒ เมตร และราวกันตก ๒ ข้าง ยาว ๑๐ เมตร	๗๓๐,๐๐๐	-	-	-	-	๑. ร้อยละ ๘๐ มีน้ำใช้อย่างทั่วถึง ๒.ร้อยละ ๘๐ ประชาชนพึงพอใจ	ส่งเสริมอำนาจ ความสะดวกในการ ประกอบอาชีพ	กองช่าง
๘	ก่อสร้างฝายน้ำล้นกันน้ำห้วยบุเค	๑.เพื่อก่อสร้าง/ปรับปรุง	๑.บ้านหนองบัว ตำบลนาราชควาย เชื่อมบ้าน	๗๓๐,๐๐๐	-	-	-	-		ส่งเสริมอำนาจ	กองช่าง





๑. ยุทธศาสตร์ที่ ๔ ยุทธศาสตร์การพัฒนาด้านโครงสร้างพื้นฐาน

๑.๒ แผนงาน การเกษตร

ลำดับที่	โครงการ	วัตถุประสงค์	เป้าหมาย (ผลผลิตของโครงการ)	งบประมาณและที่มา					ตัวชี้วัด (KPI)	ผลที่คาดว่าจะได้รับ	หน่วยงาน รับผิดชอบ
				๒๕๖๑(บาท)	๒๕๖๒ (บาท)	๒๕๖๓(บาท)	๒๕๖๔ (บาท)	๒๕๖๕ (บาท)			
			พร้อมติดตั้งป้ายโครงการ ๑ ป้าย								
๑๑	ขุดลอกห้วยสร้างประค้ำ	๑.เพื่อก่อสร้าง/ปรับปรุง สาธารณูปการพื้นฐาน ที่จำเป็นแก่ท้องถิ่น  ๒.เพื่อส่งเสริมการประกอบ อาชีพเกษตรกรกรรมและ ประมง	๑. บ้านศรีเวินชัย หมู่ ๑๓ ตำบลสามผง อำเภอศรีสงคราม - บ้านดอนเตย ตำบลดอนเตย อำเภอนาทม  ๒. ขนาดปากกว้าง ๘๐ เมตร ยาว ๑๒๐ เมตร  ลึกเฉลี่ย ๓ เมตร ลาดเอียง ๑:๑ หรือมี ปริมาณดินขุดไม่น้อยกว่า ๑๗,๖๕๒ ลบ.เมตร  พร้อมกลี่ยปรับตบแต่งคันดินให้เรียบร้อย ตามปริมาณงานและแบบแปลนที่กำหนด  พร้อมติดตั้งป้ายโครงการ ๑ ป้าย	๖๐๐,๐๐๐	-	-	-	-	๑. ร้อยละ ๘๐ มีน้ำใช้อย่างทั่วถึง  ๒.ร้อยละ ๘๐ ประชาชนพึงพอใจ	ส่งเสริมอำนาจ ความสะดวกในการ ประกอบอาชีพ	กองช่าง
๑๒	ปรับปรุง/ขยายเขต ประปาสาธารณะ	เพื่อก่อสร้าง/ปรับปรุง สาธารณูปการพื้นฐาน ที่จำเป็นแก่ท้องถิ่น	๑ งาน	๑,๕๐๐,๐๐๐	๑,๕๐๐,๐๐๐	-	-	-	๑. ร้อยละ ๘๐ มีน้ำใช้อย่างทั่วถึง  ๒.ร้อยละ ๘๐ ประชาชนพึงพอใจ	ราษฎรมีระบบ สาธารณูปโภค สาธารณูปการ	กองช่าง
๑๓	ก่อสร้าง/ปรับปรุง/ซ่อมแซม /บำรุงรักษาแหล่งน้ำ เพื่อการเกษตร และ การอุปโภค - บริโภค	เพื่อก่อสร้าง/ปรับปรุง สาธารณูปการพื้นฐาน ที่จำเป็นแก่ท้องถิ่น	จำนวน ๑๐ แห่ง	๕,๐๐๐,๐๐๐	๕,๐๐๐,๐๐๐	-	-	-		ส่งเสริมอำนาจ ความสะดวกในการ ประกอบอาชีพ	กองช่าง
๑๔	ส่งเสริมและจัดกิจกรรม	เพื่อให้ประชาชนมีส่วนร่วม	ประชาชนในจังหวัดนครพนม	๑๐๐,๐๐๐	๑๐๐,๐๐๐	๑๐๐,๐๐๐	๑๐๐,๐๐๐	๑๐๐,๐๐๐	๑.ร้อยละ ๘๐	ประชาชนอนุรักษ์	สำนักปลัดฯ

๑. ยุทธศาสตร์ที่ ๔ ยุทธศาสตร์การพัฒนาด้านโครงสร้างพื้นฐาน

๑.๒ แผนงาน การเกษตร

ลำดับที่	โครงการ	วัตถุประสงค์	เป้าหมาย (ผลผลิตของโครงการ)	งบประมาณและที่มา					ตัวชี้วัด (KPI)	ผลที่คาดว่าจะได้รับ	หน่วยงาน รับผิดชอบ
				๒๕๖๑(บาท)	๒๕๖๒ (บาท)	๒๕๖๓(บาท)	๒๕๖๔ (บาท)	๒๕๖๕ (บาท)			
	วันปลูกต้นไม้แห่งชาติ	ในการอนุรักษ์ดิน ป่าไม้ แหล่งน้ำธรรมชาติและเพิ่มพื้นที่ป่าไม้เพื่อรักษาระบบนิเวศน์วิทย์อย่างยั่งยืน	ไม่น้อยกว่า ๑๐๐ คน						ประชาชนพึงพอใจ ๒.ร้อยละ ๘๐ มีการปลูกต้นไม้เพิ่มมากขึ้น	ดิน ป่าไม้ แหล่งน้ำ ธรรมชาติให้คงอยู่ อย่างยั่งยืน	
๑๕	ฝึกอบรมสัมมนาเชิงปฏิบัติการด้านทรัพยากรธรรมชาติและสิ่งแวดล้อม	เพื่อกระตุ้นให้ประชาชนรู้จักรักษาทรัพยากรธรรมชาติและสิ่งแวดล้อมร่วมกัน	ประชาชนในจังหวัดนครพนม ไม่น้อยกว่า ๑๐๐ คน	๑๐๐,๐๐๐	๑๐๐,๐๐๐	๑๐๐,๐๐๐	๑๐๐,๐๐๐	๑๐๐,๐๐๐	๓.ร้อยละ ๘๐ มีความรู้ความเข้าใจ ในการอนุรักษ์	ประชาชนเข้าใจบทบาท ในการอนุรักษ์ทรัพยากร ธรรมชาติร่วมกัน	สำนักปลัดฯ
๑๖	ค่ายอาสาสมัครรักษารัฐธรรมนูญ	เพื่อสร้างแกนนำอาสาในการปกป้องรักษาธรรมชาติในท้องถิ่นและส่งเสริมการเรียนรู้ในการรักษาธรรมชาติ	จัดค่ายเยาวชนสำหรับฝึกอบรมและให้ความรู้ ไม่น้อยกว่า ๑๐๐ คน	๑๐๐,๐๐๐	๑๐๐,๐๐๐	๑๐๐,๐๐๐	๑๐๐,๐๐๐	๑๐๐,๐๐๐	สิ่งแวดล้อม	ประชาชนรักและ หวงแหนทรัพยากร ธรรมชาติและสิ่งแวดล้อม	สำนักปลัดฯ
๑๗	จัดกิจกรรมส่งเสริมให้ประชาชนมีส่วนร่วมในการอนุรักษ์พื้นที่ชุ่มน้ำธรรมชาติ	เพื่อให้ประชาชนมีส่วนร่วมในการอนุรักษ์ดิน ป่าไม้ และแหล่งน้ำธรรมชาติ	ประชาชนในจังหวัดนครพนม ไม่น้อยกว่า ๑๐๐ คน	๕๐,๐๐๐	๕๐,๐๐๐	๕๐,๐๐๐	๕๐,๐๐๐	๕๐,๐๐๐	๑.ร้อยละ ๘๐ ประชาชนพึงพอใจ ๒.ร้อยละ ๘๐ มีการ ปลูกต้นไม้เพิ่มมากขึ้น ๓.ร้อยละ ๘๐ มีความรู้ ความเข้าใจในการอนุรักษ์ สิ่งแวดล้อม	ประชาชนอนุรักษ์ ดิน ป่าไม้ แหล่งน้ำ ธรรมชาติให้คงอยู่ อย่างยั่งยืน	สำนักปลัดฯ
๑๘	ก่อสร้างฝายน้ำล้น คสล.	๑.เพื่อก่อสร้าง/ปรับปรุง	กั้นลำห้วยหนองแสง บ้านทุ่งตะวัน ตำบลนาเลียง -	๓๖๐,๐๐๐	-	-	-	-	๑. ร้อยละ ๘๐	ประชาชนมีแหล่งน้ำ	กองช่าง

๑. ยุทธศาสตร์ที่ ๔ ยุทธศาสตร์การพัฒนาด้านโครงสร้างพื้นฐาน

๑.๒ แผนงาน การเกษตร

ลำดับที่	โครงการ	วัตถุประสงค์	เป้าหมาย (ผลผลิตของโครงการ)	งบประมาณและที่มา					ตัวชี้วัด (KPI)	ผลที่คาดว่าจะได้รับ	หน่วยงาน รับผิดชอบ
				๒๕๖๑(บาท)	๒๕๖๒ (บาท)	๒๕๖๓(บาท)	๒๕๖๔ (บาท)	๒๕๖๕ (บาท)			
		สาธารณูปโภคขั้นพื้นฐาน ที่จำเป็นแก่ท้องถิ่น ๒.เพื่อส่งเสริมการประกอบ อาชีพเกษตรกรและประมง	เขตตำบลพระซอง อำเภอนาแก สันผายกว้าง ๑ เมตร ผนังข้างสูง ๒.๕๐ เมตร ความกว้าง ของผาย ๗ เมตร						มีน้ำใช้อย่างทั่วถึง ๒.ร้อยละ ๘๐ ประชาชนพึงพอใจ	สำหรับทำมาหากิน เพิ่มมากขึ้น	
๑๙	ก่อสร้างท่อเหลี่ยม คสล.	๑.เพื่อก่อสร้าง/ปรับปรุง สาธารณูปโภคขั้นพื้นฐาน ที่จำเป็นแก่ท้องถิ่น ๒.เพื่อแก้ไขปัญหาน้ำท่วมขัง	ข้ามห้วยสายนา บ้านนาราชควาย ตำบลนาราชควาย ถึงบ้านไผ่ล้อม ตำบลอาจสามารถ อำเภอเมือง นครพนม ขนาด ๑.๘๐x๑.๘๐ เมตร ยาว ๖ เมตร จำนวน ๓ ช่องทาง ตามแบบมาตรฐานงาน อปท.	๓๖๐,๐๐๐	-	-	-	-	ร้อยละ ๘๐ ประชาชนพึงพอใจ	การระบายน้ำเกิดความ คล่องตัว และรวดเร็ว	กองช่าง
๒๐	ขุดลอกห้วย	๑.เพื่อก่อสร้าง/ปรับปรุง สาธารณูปการพื้นฐาน ที่จำเป็นแก่ท้องถิ่น ๒.เพื่อส่งเสริมการประกอบ อาชีพเกษตรกรและประมง	ห้วยเหมือง บ้านเสี้ยวสงคราม ตำบลหาดแพง อำเภอศรีสงคราม - บ้านสาหร่าย ตำบลพนอม อำเภอท่าอุเทน ขนาดปากกว้าง ๕ เมตร ยาว ๒,๐๐๐ เมตร ลึกเฉลี่ย ๓ เมตร ความลาด เอียง ๑:๑ หรือมีปริมาตรดินขุดไม่น้อยกว่า ๑๔,๔๘๑ ลูกบาศก์เมตร พร้อมตกแต่งดินทิ้งให้เรียบร้อย และ ติดตั้งป้ายโครงการ จำนวน ๑ ป้าย	๕๐๐,๐๐๐	-	-	-	-		ประชาชนมีแหล่งน้ำ สำหรับทำมาหากิน เพิ่มมากขึ้น	กองช่าง
๒๑	ขุดลอกห้วย	๑.เพื่อก่อสร้าง/ปรับปรุง สาธารณูปการพื้นฐาน ที่จำเป็นแก่ท้องถิ่น ๒.เพื่อส่งเสริมการประกอบ อาชีพเกษตรกรและประมง	ห้วยน้ำจาง บ้านนาโพธิ์ ตำบลโพธิ์สว่าง อำเภอศรีสงคราม - บ้านาค้า ตำบลบ้านค้อ อำเภอโพนสวรรค์ ขนาดปากกว้าง ๑๐ เมตร ยาว ๒,๐๐๐ เมตร ลึกเฉลี่ย ๓ เมตร ความลาด เอียง ๑:๑ หรือมีปริมาตรดินขุดไม่น้อยกว่า ๑๔,๕๒๕	๕๐๐,๐๐๐	-	-	-	-	๑. ร้อยละ ๘๐ มีน้ำใช้อย่างทั่วถึง ๒.ร้อยละ ๘๐ ประชาชนพึงพอใจ	ประชาชนมีแหล่งน้ำ สำหรับทำมาหากิน เพิ่มมากขึ้น	กองช่าง

๑. ยุทธศาสตร์ที่ ๔ ยุทธศาสตร์การพัฒนาด้านโครงสร้างพื้นฐาน

๑.๒ แผนงาน การเกษตร

ลำดับที่	โครงการ	วัตถุประสงค์	เป้าหมาย (ผลผลิตของโครงการ)	งบประมาณและที่มา					ตัวชี้วัด (KPI)	ผลที่คาดว่าจะได้รับ	หน่วยงาน รับผิดชอบ
				๒๕๖๑(บาท)	๒๕๖๒ (บาท)	๒๕๖๓(บาท)	๒๕๖๔ (บาท)	๒๕๖๕ (บาท)			
			ลูกบาศก์เมตร พร้อมตกแต่งดินทิ้งให้เรียบร้อย และ ติดตั้งป้ายโครงการ จำนวน ๑ ป้าย								
๒๒	ขุดลอกห้วย	๑.เพื่อก่อสร้าง/ปรับปรุง สาธารณูปการพื้นฐาน ที่จำเป็นแก่ท้องถิ่น ๒.เพื่อส่งเสริมการประกอบ อาชีพเกษตรกรและประมง	ห้วยแคน ระหว่างตำบลนาคู - ตำบลหนองสังข์ อำเภอนาแก ขนาดพื้นที่ ๒,๔๐๐ ตารางเมตร เอียง ๑:๑ หรือมีปริมาตรดินขุดไม่น้อยกว่า ๑๔,๕๒๕ ลูกบาศก์เมตร พร้อมตกแต่งดินทิ้งให้เรียบร้อย และ ติดตั้งป้ายโครงการ จำนวน ๑ ป้าย	๒๐๐,๐๐๐	-	-	-	-	๑. ร้อยละ ๘๐ มีน้ำใช้อย่างทั่วถึง ๒.ร้อยละ ๘๐ ประชาชนพึงพอใจ	ประชาชนมีแหล่งน้ำ สำหรับทำมาหากิน เพิ่มมากขึ้น	กองช่าง
๒๓	ขุดลอกห้วย	๑.เพื่อก่อสร้าง/ปรับปรุง สาธารณูปการพื้นฐาน ที่จำเป็นแก่ท้องถิ่น ๒.เพื่อส่งเสริมการประกอบ อาชีพเกษตรกรและประมง	ห้วยสองแฉง บ้านโคกสว่างพัฒนา ตำบลธาตุพนมเหนือ ถึง ตำบลพระกลางทุ่ง อำเภอธาตุพนม อำเภอธาตุพนม ขนาดปากกว้าง ๑๕ เมตร ยาว ๗๕๐ เมตร ลึกเฉลี่ย ๓ เมตร ความลาดเอียง ๑:๑ งานฉากถาง และล้มต้นไม้ ๑,๕๐๐ ตารางเมตร หรือมีปริมาตร ดินขุดไม่น้อยกว่า ๑๕,๗๕๐ ลูกบาศก์เมตร พร้อม ตกแต่งดินทิ้งให้เรียบร้อย	๕๐๐,๐๐๐	-	-	-	-	๑. ร้อยละ ๘๐ มีน้ำใช้อย่างทั่วถึง ๒.ร้อยละ ๘๐ ประชาชนพึงพอใจ	ประชาชนมีแหล่งน้ำ สำหรับทำมาหากิน เพิ่มมากขึ้น	กองช่าง
รวม	๒๓ โครงการ			๑๖,๙๔๐,๐๐๐	๖,๘๕๐,๐๐๐	๓๕๐,๐๐๐	๓๕๐,๐๐๐	๓๕๐,๐๐๐			

ยุทธศาสตร์ที่ ๕

การพัฒนา

ด้านการท่องเที่ยว

ก. ยุทธศาสตร์การพัฒนาจังหวัดที่ ๒ การพัฒนาและส่งเสริมการท่องเที่ยว,ยุทธศาสตร์การพัฒนาจังหวัดที่ ๔ การพัฒนาสังคมและคุณภาพชีวิตเพื่อสร้างความสุขอย่างยั่งยืน

ข. ยุทธศาสตร์การพัฒนาของ อปท. ในเขตจังหวัดที่ ๒ พัฒนาและส่งเสริมการท่องเที่ยวและข้อ ๑ การพัฒนาทรัพยากรมนุษย์

๑. ยุทธศาสตร์ที่ ๕ ยุทธศาสตร์การพัฒนาด้านท่องเที่ยวและการกีฬา

๑.๑ แผนงาน การศาสนาวัฒนธรรมและนันทนาการ

ที่	โครงการ	วัตถุประสงค์	เป้าหมาย (ผลผลิตของโครงการ)	งบประมาณและที่มา					ตัวชี้วัด (KPI)	ผลลัพธ์ที่คาดว่าจะได้รับ	หน่วยงาน รับผิดชอบ
				๒๕๖๑(บาท)	๒๕๖๒(บาท)	๒๕๖๓(บาท)	๒๕๖๔(บาท)	๒๕๖๕(บาท)			
๑	ปรับปรุงภูมิทัศน์บริเวณสำนักงาน องค์การบริหารส่วนจังหวัดนครพนม ให้เป็นที่พักผ่อนหย่อนใจ	เพื่อเป็นที่พักผ่อนหย่อนใจสำหรับ ผู้มาใช้บริการในองค์การบริหาร ส่วนจังหวัดนครพนม	จัดทาสถูปกรณ์สำหรับปรับปรุง ภูมิทัศน์และปลูกพืชผักสวนครัว ไม้ดอก ไม้ประดับ รวมทั้งการตกแต่ง สถานที่ให้มีความเหมาะสม	๕๐๐,๐๐๐	-	-	-	-	๑.ร้อยละ ๘๐ ของประชาชน ที่มาใช้บริการ พึงพอใจ	ผู้มาใช้บริการเกิดความประทับใจ/ สบายใจ	สำนักปลัดฯ
๒	จัดทำสื่อและการประชาสัมพันธ์ การท่องเที่ยวของจังหวัดนครพนม	เพื่อเผยแพร่แหล่งท่องเที่ยว ของจังหวัดนครพนม ให้กว้างขวาง มากยิ่งขึ้น	จัดทำสื่อ สิ่งพิมพ์ วารสาร วีดีทัศน์ การท่องเที่ยวต่างๆ ฯลฯ	๔๐๐,๐๐๐	-	-	-	-	๒.ร้อยละ ๘๐ นักท่องเที่ยว เพิ่มขึ้น	เพื่อพัฒนา/ส่งเสริมเศรษฐกิจ การท่องเที่ยวและยกระดับ คุณภาพชีวิตของประชาชน	สำนักปลัดฯ
๓	ก่อสร้างอนุสรณ์สถาน วันเสียดินแดน อ.เรณูนคร	จัดให้มีอุทยานทางประวัติศาสตร์ ส่งเสริมการท่องเที่ยวของจังหวัด	๑ แห่ง	๑,๐๐๐,๐๐๐	๑,๐๐๐,๐๐๐	๑,๐๐๐,๐๐๐	๑,๐๐๐,๐๐๐		๓.ร้อยละ ๘๐ ประชาชน	สร้างแรงจูงใจให้แก่นักท่องเที่ยว	กองช่าง
๔	ก่อสร้าง/ปรับปรุงสิ่งสาธารณูปโภค สาธารณูปการเพื่อส่งเสริมศักยภาพ การท่องเที่ยว	เพื่อพัฒนา/ส่งเสริมการท่องเที่ยว และยกระดับคุณภาพชีวิตของ ประชาชนในท้องถิ่น	๑ แห่ง	๕๐๐,๐๐๐	๕๐๐,๐๐๐	๕๐๐,๐๐๐	๕๐๐,๐๐๐		มีสุขภาพ แข็งแรง ๔. ร้อยละ ๕๐ การกีฬาของ	สร้างแรงจูงใจให้แก่นักท่องเที่ยว เพิ่มขึ้น	กองช่าง
๕	แข่งขันฟุตบอล อบจ.นครพนม ลีกคัพ	เพื่อส่งเสริมการออกกำลังกาย และใช้เวลาว่างให้เกิดประโยชน์	ประชาชนจังหวัดนครพนม ไม่น้อยกว่า ๓๐๐ คน	๘๐๐,๐๐๐	๘๐๐,๐๐๐	๘๐๐,๐๐๐	๘๐๐,๐๐๐		จังหวัดนครพนม พัฒนามาก ยิ่งขึ้น	ประชาชนในท้องถิ่นมีสุขภาพ พลานามัยที่สมบูรณ์แข็งแรง	กองการศึกษาฯ
๖	แข่งขันฟุตบอล อบจ.นครพนม ลีกคัพ	เพื่อส่งเสริมการออกกำลังกาย และใช้เวลาว่างให้เกิดประโยชน์	ประชาชนจังหวัดนครพนม ไม่น้อยกว่า ๒๐๐ คน	๘๐๐,๐๐๐	๘๐๐,๐๐๐	๘๐๐,๐๐๐	๘๐๐,๐๐๐			ประชาชนในท้องถิ่นมีสุขภาพ พลานามัยที่สมบูรณ์แข็งแรง	กองการศึกษาฯ

๑. ยุทธศาสตร์ที่ ๕ ยุทธศาสตร์การพัฒนาด้านท่องเที่ยวและการกีฬา

๑.๑ แผนงาน การศาสนาวัฒนธรรมและนันทนาการ

ที่	โครงการ	วัตถุประสงค์	เป้าหมาย (ผลผลิตของโครงการ)	งบประมาณและที่มา					ตัวชี้วัด (KPI)	ผลลัพธ์ที่คาดว่าจะได้รับ	หน่วยงาน รับผิดชอบ
				๒๕๖๑(บาท)	๒๕๖๒(บาท)	๒๕๖๓(บาท)	๒๕๖๔(บาท)	๒๕๖๕(บาท)			
๗	แข่งขันตะกร้อ อบจ.นครพนม สิกคัพ ด้านกีฬายาเสพติด	เพื่อส่งเสริมการออกกำลังกาย และใช้เวลาว่างให้เกิดประโยชน์	ประชาชนจังหวัดนครพนม ไม่น้อยกว่า ๑๐๐ คน	๑,๐๐๐,๐๐๐	๑,๐๐๐,๐๐๐	๑,๐๐๐,๐๐๐	๑,๐๐๐,๐๐๐		๑.ร้อยละ ๘๐ ของประชาชน ที่มาใช้บริการ	ประชาชนในท้องถิ่นมีสุขภาพ พละานามัยที่สมบูรณ์แข็งแรง	กองการศึกษา
๘	การแข่งขันมวยรอบ อบจ.สัจจวร	เพื่อส่งเสริมการออกกำลังกาย และใช้เวลาว่างให้เกิดประโยชน์	ประชาชนจังหวัดนครพนม ไม่น้อยกว่า ๑๐๐ คน	๑,๕๐๐,๐๐๐	๑,๕๐๐,๐๐๐	๑,๕๐๐,๐๐๐	๑,๕๐๐,๐๐๐		พึงพอใจ ๒.ร้อยละ ๘๐	ประชาชนในท้องถิ่นมีสุขภาพ พละานามัยที่สมบูรณ์แข็งแรง	กองการศึกษา
๙	จัดการแข่งขันกีฬาหรือส่งเสริม การกีฬาเชื่อมสัมพันธ์ระหว่าง องค์กรปกครองส่วนท้องถิ่น ส่วนราชการ หรือหน่วยงานอื่น	๑.เพื่อส่งเสริมสุขภาพอนามัย ๒.เพื่อให้เกิดความรักสามัคคี	ประชาชนจังหวัดนครพนม ไม่น้อยกว่า ๕๐๐ คน	๓,๐๐๐,๐๐๐	๓,๐๐๐,๐๐๐	๓,๐๐๐,๐๐๐	๓,๐๐๐,๐๐๐		นักท่องเที่ย เพิ่มขึ้น ๓.ร้อยละ ๘๐ ประชาชน	ประชาชนในท้องถิ่นมีสุขภาพ พละานามัยที่สมบูรณ์แข็งแรง	กองการศึกษา
๑๐	บริหารจัดการสนามกีฬาจังหวัด นครพนม	เพื่อให้ประชาชนมีสถานที่ ออกกำลังกายและเล่นกีฬา การใช้เวลาว่างให้เกิดประโยชน์	๑ งาน	๕,๐๐๐,๐๐๐	๕,๐๐๐,๐๐๐	๕,๐๐๐,๐๐๐	๕,๐๐๐,๐๐๐		มีสุขภาพ แข็งแรง ๔. ร้อยละ ๕๐	ประชาชนใช้เวลาว่าง ให้เกิดประโยชน์และมี สุขภาพแข็งแรง	กองการศึกษา
๑๑	ปรับปรุง/ซ่อมแซม บำรุงรักษา สนามกีฬาจังหวัดนครพนม	เพื่อให้ประชาชนมีสถานที่ ออกกำลังกายและใช้เวลาว่าง ให้เกิดประโยชน์	๑ งาน	๑,๕๐๐,๐๐๐	๑,๕๐๐,๐๐๐	๑,๕๐๐,๐๐๐	๑,๕๐๐,๐๐๐		การกีฬาของ จังหวัดนครพนม พัฒนามาก	ประชาชนมีสถานที่ ออกกำลังกายที่เหมาะสม	กองช่าง
๑๒	ก่อสร้างสวนสาธารณะ สนามเด็กเล่น และลานกีฬาชุมชน	เพื่อส่งเสริมการออกกำลังกาย และใช้เวลาว่างให้เกิดประโยชน์	๑ แห่ง	๑,๐๐๐,๐๐๐	๑,๐๐๐,๐๐๐	๑,๐๐๐,๐๐๐	๑,๐๐๐,๐๐๐		ยิ่งขึ้น	ประชาชนในท้องถิ่นมีสุขภาพ พละานามัยที่สมบูรณ์แข็งแรง	กองช่าง
๑๓	พัฒนาสนามกีฬากลางจังหวัด นครพนม	เพื่อให้ประชาชนมีสถานที่ ออกกำลังกายและเล่นกีฬา ที่ได้มาตรฐาน	จัดทำลู่วิ่งยางสังเคราะห์บริเวณ รอบสนามฟุตบอล บริเวณสนาม กีฬาจังหวัดนครพนม	๕,๐๐๐,๐๐๐	๕,๐๐๐,๐๐๐	๕,๐๐๐,๐๐๐	๕,๐๐๐,๐๐๐			ประชาชนมีสถานที่ ออกกำลังกายที่เหมาะสม	กองการศึกษา



๑. ยุทธศาสตร์ที่ ๕ ยุทธศาสตร์การพัฒนาด้านท่องเที่ยวและการกีฬา

๑.๑ แผนงาน การศาสนาวัฒนธรรมและนันทนาการ

ที่	โครงการ	วัตถุประสงค์	เป้าหมาย (ผลผลิตของโครงการ)	งบประมาณและที่มา					ตัวชี้วัด (KPI)	ผลลัพธ์ที่คาดว่าจะได้รับ	หน่วยงาน รับผิดชอบ
				๒๕๖๑(บาท)	๒๕๖๒(บาท)	๒๕๖๓(บาท)	๒๕๖๔(บาท)	๒๕๖๕(บาท)			
๑๔	ปรับปรุงระบบระบายน้ำ	เพื่อให้ประชาชนมีสถานที่ ออกกำลังกายและเล่นกีฬา การใช้เวลาว่างให้เกิดประโยชน์	ปรับปรุงระบบระบายน้ำภายใน สนามกีฬากลาง จังหวัดนครพนม	๑,๐๐๐,๐๐๐	๑,๐๐๐,๐๐๐	๑,๐๐๐,๐๐๐	๑,๐๐๐,๐๐๐		๑.ร้อยละ ๘๐ ของประชาชน ที่มาใช้บริการ พึงพอใจ	ประชาชนมีสถานที่ ออกกำลังกายที่เหมาะสม	กองการศึกษา
๑๕	สอนทักษะด้านกีฬานิตต่างๆ ให้แก่เด็กเยาวชน และประชาชนทั่วไป	เพื่อส่งเสริมสุขภาพอนามัยให้แก่ ประชาชนในจังหวัดอย่างทั่วถึง	เด็ก/เยาวชนและ ประชาชนในจังหวัดนครพนม	๒๐๐,๐๐๐	๒๐๐,๐๐๐	๒๐๐,๐๐๐	๒๐๐,๐๐๐		๒.ร้อยละ ๘๐ ประชาชน มีสุขภาพ	เด็ก เยาวชน และประชาชน ในท้องถิ่นมีสุขภาพพลานามัย ที่สมบูรณ์แข็งแรง	กองการศึกษา
๑๖	ก่อสร้างลานกีฬาและสถานที่ ออกกำลังกาย	เพื่อส่งเสริมการออกกำลังกาย และใช้เวลาว่างให้เกิดประโยชน์	๑ แห่ง	๑,๐๐๐,๐๐๐	๑,๐๐๐,๐๐๐	๑,๐๐๐,๐๐๐	๑,๐๐๐,๐๐๐		แข็งแรง	ประชาชนในท้องถิ่นมีสุขภาพ พลานามัยที่สมบูรณ์แข็งแรง	กองช่าง
๑๗	โครงการแข่งขันกีฬานักเรียน โรงเรียนกีฬาจังหวัดนครพนม	๑.เพื่อส่งเสริมให้นักเรียนรู้จักใช้ เวลาว่าง อย่างสร้างสรรค์ด้วย การเล่นและฝึกซ้อมกีฬาเป็น การสร้างภูมิคุ้มกันให้ห่างไกล สิ่งเสพติดทั้งหลาย ๒.เพื่อสร้างความรักความสามัคคี ระหว่างโรงเรียนหน่วยงาน ตลอด องค์กรต่างๆ ทั้งภาครัฐและเอกชน ให้เกิดปฏิสัมพันธ์ต่อกัน ก่อให้เกิด พลังร่วมใจพัฒนาการศึกษาของชาติ และพัฒนานักเรียนในทุกๆ ด้าน อย่างเต็มศักยภาพ	๑. นักเรียนโรงเรียนกีฬา จังหวัดนครพนม ชั้นมัธยมศึกษาปีที่ ๑ - ๖ จำนวน ๒๕๒ คน ๒. คณะครูโรงเรียนกีฬา จังหวัดนครพนม จำนวน ๓๐ คน	-	-	๑,๐๐๐,๐๐๐	๑,๐๐๐,๐๐๐	๑,๐๐๐,๐๐๐	ร้อยละ ๙๐ ของนักเรียน และคณะครู จังหวัดนครพนม มีความพึงพอใจ ที่ได้ไปแข่งกีฬา	๑.โรงเรียนกีฬาจังหวัดนครพนมมี จำนวน ๒๕๒ คน ได้เล่นกีฬาไม่พึง ยาเสพติด ๒.นักเรียนโรงเรียนกีฬาจังหวัด นครพนม จำนวน ๒๕๒ คนมีสุขภาพ พลานามัยที่ดี และรู้จักใช้เวลาว่างให้ เป็นประโยชน์ ๓. นักเรียนโรงเรียนกีฬาจังหวัด นครพนม จำนวน ๒๕๒ คน รู้จักสามัคคี รู้แพ้ รู้ชนะ รู้อภัย และสามารถดำรงชีวิตอยู่ในสังคม อย่างมีความสุข	- กองการศึกษา - โรงเรียนกีฬา

๑. ยุทธศาสตร์ที่ ๕ ยุทธศาสตร์การพัฒนาด้านท่องเที่ยวและการกีฬา

๑.๑ แผนงาน การศาสนาวัฒนธรรมและนันทนาการ

ที่	โครงการ	วัตถุประสงค์	เป้าหมาย (ผลผลิตของโครงการ)	งบประมาณและที่มา					ตัวชี้วัด (KPI)	ผลลัพธ์ที่คาดว่าจะได้รับ	หน่วยงาน รับผิดชอบ
				๒๕๖๑(บาท)	๒๕๖๒(บาท)	๒๕๖๓(บาท)	๒๕๖๔(บาท)	๒๕๖๕(บาท)			
		๓.เพื่อส่งเสริมให้นักเรียนรู้อีกสามัคคี รู้แพ้ รู้ชนะ รู้อภัย และสามารถ ดำรงชีพอยู่ในสังคมได้อย่าง ๔.เพื่อพัฒนาคุณภาพชีวิตของนักเรียน โดยอาศัยกีฬาเป็นเครื่องมืออันสำคัญ									
๑๘	โครงการปรับปรุง/ต่อเติม โรงเรียนกีฬาจังหวัดนครพนม	๑. เพื่อให้มีสถานที่ในการปฏิบัติงานและ ส่งเสริมการเรียนการสอนอย่างทั่วถึง และเหมาะสม	ปรับปรุง/ต่อเติม/อาคารเรียน หอพัก สนามกีฬา เพื่ออำนวยความสะดวกการเรียน การสอนจัดฝึกซ้อมกิจกรรม กีฬาสำหรับนักเรียน	๑,๐๐๐,๐๐๐	๑,๐๐๐,๐๐๐	๑,๐๐๐,๐๐๐	๑,๐๐๐,๐๐๐	๑,๐๐๐,๐๐๐	๑.ร้อยละ ๘๐ ของนักเรียนเกิด ความพึงพอใจ ๒.ร้อยละ ๘๐ การปฏิบัติงาน มีประสิทธิภาพ เพิ่มมากขึ้น ๓.ร้อยละ ๘๐ เกิดความ คล่องตัวใน การปฏิบัติงาน	๑. เพิ่มประสิทธิภาพในการศึกษา เพื่อประกอบการเรียนการสอน	-โรงเรียนกีฬา

ก. ยุทธศาสตร์การพัฒนาจังหวัดที่ ๒ การพัฒนาและส่งเสริมการท่องเที่ยว,ยุทธศาสตร์การพัฒนาจังหวัดที่ ๔ การพัฒนาสังคมและคุณภาพชีวิตเพื่อสร้างความสุขอย่างยั่งยืน

ข. ยุทธศาสตร์การพัฒนาของ อปท. ในเขตจังหวัดที่ ๒ พัฒนาและส่งเสริมการท่องเที่ยวและข้อ ๑ การพัฒนาทรัพยากรมนุษย์

๑. ยุทธศาสตร์ที่ ๕ ยุทธศาสตร์การพัฒนาการท่องเที่ยวและการกีฬา

๑.๑ แผนงาน การศาสนาวัฒนธรรมและนันทนาการ

ที่	โครงการ	วัตถุประสงค์	เป้าหมาย (ผลผลิตของโครงการ)	งบประมาณและที่มา					ตัวชี้วัด (KPI)	ผลลัพธ์ที่คาดว่าจะได้รับ	หน่วยงาน รับผิดชอบ
				๒๕๖๑(บาท)	๒๕๖๒(บาท)	๒๕๖๓(บาท)	๒๕๖๔(บาท)	๒๕๖๕(บาท)			
๑	ปรับปรุงภูมิทัศน์บริเวณสำนักงาน องค์การบริหารส่วนจังหวัดนครพนม ให้เป็นที่พักผ่อนหย่อนใจ	เพื่อเป็นที่พักผ่อนหย่อนใจสำหรับ ผู้มาใช้บริการในองค์การบริหาร ส่วนจังหวัดนครพนม	จัดทาสถูปกรณ์สำหรับปรับปรุง ภูมิทัศน์และปลูกพืชผักสวนครัว ไม้ดอก ไม้ประดับ รวมทั้งการตกแต่ง สถานที่ให้มีความเหมาะสม	๕๐๐,๐๐๐	-	-	-	-	๑.ร้อยละ ๘๐ ของประชาชน ที่มาใช้บริการ พึงพอใจ	ผู้มาใช้บริการเกิดความประทับใจ/ สบายใจ	สำนักปลัดฯ
๒	จัดทำสื่อและการประชาสัมพันธ์ การท่องเที่ยวของจังหวัดนครพนม	เพื่อเผยแพร่แหล่งท่องเที่ยว ของจังหวัดนครพนม ให้กว้างขวาง มากยิ่งขึ้น	จัดทำสื่อ สิ่งพิมพ์ วารสาร วีดีทัศน์ การท่องเที่ยวต่างๆ ฯลฯ	๔๐๐,๐๐๐	-	-	-	-	๒.ร้อยละ ๘๐ นักท่องเที่ยว เพิ่มขึ้น	เพื่อพัฒนา/ส่งเสริมเศรษฐกิจ การท่องเที่ยวและยกระดับ คุณภาพชีวิตของประชาชน	สำนักปลัดฯ
๓	ก่อสร้างอนุสรณ์สถาน วันเสียดินแดน อ.เรณูนคร	จัดให้มีอุทยานทางประวัติศาสตร์ ส่งเสริมการท่องเที่ยวของจังหวัด	๑ แห่ง	๑,๐๐๐,๐๐๐	๑,๐๐๐,๐๐๐	๑,๐๐๐,๐๐๐	๑,๐๐๐,๐๐๐		๓.ร้อยละ ๘๐ ประชาชน	สร้างแรงจูงใจให้นักท่องเที่ยว	กองช่าง
๔	ก่อสร้าง/ปรับปรุงสิ่งสาธารณูปโภค สาธารณูปการเพื่อส่งเสริมศักยภาพ การท่องเที่ยว	เพื่อพัฒนา/ส่งเสริมการท่องเที่ยว และยกระดับคุณภาพชีวิตของ ประชาชนในท้องถิ่น	๑ แห่ง	๕๐๐,๐๐๐	๕๐๐,๐๐๐	๕๐๐,๐๐๐	๕๐๐,๐๐๐		มีสุขภาพ แข็งแรง ๔. ร้อยละ ๕๐ การกีฬาของ	สร้างแรงจูงใจให้นักท่องเที่ยว เพิ่มขึ้น	กองช่าง
๕	แข่งขันฟุตบอล อบจ.นครพนม ลีกคัพ	เพื่อส่งเสริมการออกกำลังกาย และใช้เวลาว่างให้เกิดประโยชน์	ประชาชนจังหวัดนครพนม ไม่น้อยกว่า ๓๐๐ คน	๘๐๐,๐๐๐	๘๐๐,๐๐๐	๘๐๐,๐๐๐	๘๐๐,๐๐๐		จังหวัดนครพนม พัฒนามาก ยิ่งขึ้น	ประชาชนในท้องถิ่นมีสุขภาพ พละนาถมิยที่สมบูรณแข็งแรง	กองการศึกษาฯ
๖	แข่งขันฟุตบอล อบจ.นครพนม ลีกคัพ	เพื่อส่งเสริมการออกกำลังกาย และใช้เวลาว่างให้เกิดประโยชน์	ประชาชนจังหวัดนครพนม ไม่น้อยกว่า ๒๐๐ คน	๘๐๐,๐๐๐	๘๐๐,๐๐๐	๘๐๐,๐๐๐	๘๐๐,๐๐๐			ประชาชนในท้องถิ่นมีสุขภาพ พละนาถมิยที่สมบูรณแข็งแรง	กองการศึกษาฯ

๑. ยุทธศาสตร์ที่ ๕ ยุทธศาสตร์การพัฒนาด้านท่องเที่ยวและการกีฬา

๑.๑ แผนงาน การศาสนาวัฒนธรรมและนันทนาการ

ที่	โครงการ	วัตถุประสงค์	เป้าหมาย (ผลผลิตของโครงการ)	งบประมาณและที่มา					ตัวชี้วัด (KPI)	ผลลัพธ์ที่คาดว่าจะได้รับ	หน่วยงาน รับผิดชอบ
				๒๕๖๑(บาท)	๒๕๖๒(บาท)	๒๕๖๓(บาท)	๒๕๖๔(บาท)	๒๕๖๕(บาท)			
๗	แข่งขันตะกร้อ อบจ.นครพนม ลีคัพ ด้านกีฬายาเสพติด	เพื่อส่งเสริมการออกกำลังกาย และใช้เวลาว่างให้เกิดประโยชน์	ประชาชนจังหวัดนครพนม ไม่น้อยกว่า ๑๐๐ คน	๑,๐๐๐,๐๐๐	๑,๐๐๐,๐๐๐	๑,๐๐๐,๐๐๐	๑,๐๐๐,๐๐๐		๑.ร้อยละ ๘๐ ของประชาชน ที่มาใช้บริการ	ประชาชนในท้องถิ่นมีสุขภาพ พละานามัยที่สมบูรณ์แข็งแรง	กองการศึกษา
๘	การแข่งขันมวยรอบ อบจ.สัจจวร	เพื่อส่งเสริมการออกกำลังกาย และใช้เวลาว่างให้เกิดประโยชน์	ประชาชนจังหวัดนครพนม ไม่น้อยกว่า ๑๐๐ คน	๑,๕๐๐,๐๐๐	๑,๕๐๐,๐๐๐	๑,๕๐๐,๐๐๐	๑,๕๐๐,๐๐๐		พึงพอใจ ๒.ร้อยละ ๘๐	ประชาชนในท้องถิ่นมีสุขภาพ พละานามัยที่สมบูรณ์แข็งแรง	กองการศึกษา
๙	จัดการแข่งขันกีฬาหรือส่งเสริม การกีฬาเชื่อมสัมพันธ์ระหว่าง องค์กรปกครองส่วนท้องถิ่น ส่วนราชการ หรือหน่วยงานอื่น	๑.เพื่อส่งเสริมสุขภาพอนามัย ๒.เพื่อให้เกิดความรักสามัคคี	ประชาชนจังหวัดนครพนม ไม่น้อยกว่า ๕๐๐ คน	๓,๐๐๐,๐๐๐	๓,๐๐๐,๐๐๐	๓,๐๐๐,๐๐๐	๓,๐๐๐,๐๐๐		นักท่องเที่ย เพิ่มขึ้น ๓.ร้อยละ ๘๐ ประชาชน	ประชาชนในท้องถิ่นมีสุขภาพ พละานามัยที่สมบูรณ์แข็งแรง	กองการศึกษา
๑๐	บริหารจัดการสนามกีฬาจังหวัด นครพนม	เพื่อให้ประชาชนมีสถานที่ ออกกำลังกายและเล่นกีฬา การใช้เวลาว่างให้เกิดประโยชน์	๑ งาน	๕,๐๐๐,๐๐๐	๕,๐๐๐,๐๐๐	๕,๐๐๐,๐๐๐	๕,๐๐๐,๐๐๐		มีสุขภาพ แข็งแรง ๔. ร้อยละ ๕๐	ประชาชนใช้เวลาว่าง ให้เกิดประโยชน์และมี สุขภาพแข็งแรง	กองการศึกษา
๑๑	ปรับปรุง/ซ่อมแซม บำรุงรักษา สนามกีฬาจังหวัดนครพนม	เพื่อให้ประชาชนมีสถานที่ ออกกำลังกายและใช้เวลาว่าง ให้เกิดประโยชน์	๑ งาน	๑,๕๐๐,๐๐๐	๑,๕๐๐,๐๐๐	๑,๕๐๐,๐๐๐	๑,๕๐๐,๐๐๐		การกีฬาของ จังหวัดนครพนม พัฒนามาก	ประชาชนมีสถานที่ ออกกำลังกายที่เหมาะสม	กองช่าง
๑๒	ก่อสร้างสวนสาธารณะ สนามเด็กเล่น และลานกีฬาชุมชน	เพื่อส่งเสริมการออกกำลังกาย และใช้เวลาว่างให้เกิดประโยชน์	๑ แห่ง	๑,๐๐๐,๐๐๐	๑,๐๐๐,๐๐๐	๑,๐๐๐,๐๐๐	๑,๐๐๐,๐๐๐		ยิ่งขึ้น	ประชาชนในท้องถิ่นมีสุขภาพ พละานามัยที่สมบูรณ์แข็งแรง	กองช่าง
๑๓	พัฒนาสนามกีฬากลางจังหวัด นครพนม	เพื่อให้ประชาชนมีสถานที่ ออกกำลังกายและเล่นกีฬา ที่ได้มาตรฐาน	จัดทำลู่วิ่งยางสังเคราะห์บริเวณ รอบสนามฟุตบอล บริเวณสนาม กีฬาจังหวัดนครพนม	๕,๐๐๐,๐๐๐	๕,๐๐๐,๐๐๐	๕,๐๐๐,๐๐๐	๕,๐๐๐,๐๐๐			ประชาชนมีสถานที่ ออกกำลังกายที่เหมาะสม	กองการศึกษา

๑. ยุทธศาสตร์ที่ ๕ ยุทธศาสตร์การพัฒนาด้านท่องเที่ยวและการกีฬา

๑.๑ แผนงาน การศาสนาวัฒนธรรมและนันทนาการ

ที่	โครงการ	วัตถุประสงค์	เป้าหมาย (ผลผลิตของโครงการ)	งบประมาณและที่มา					ตัวชี้วัด (KPI)	ผลลัพธ์ที่คาดว่าจะได้รับ	หน่วยงาน รับผิดชอบ
				๒๕๖๑(บาท)	๒๕๖๒(บาท)	๒๕๖๓(บาท)	๒๕๖๔(บาท)	๒๕๖๕(บาท)			
๑๔	ปรับปรุงระบบระบายน้ำ	เพื่อให้ประชาชนมีสถานที่ ออกกำลังกายและเล่นกีฬา การใช้เวลาว่างให้เกิดประโยชน์	ปรับปรุงระบบระบายน้ำภายใน สนามกีฬากลาง จังหวัดนครพนม	๑,๐๐๐,๐๐๐	๑,๐๐๐,๐๐๐	๑,๐๐๐,๐๐๐	๑,๐๐๐,๐๐๐		๑.ร้อยละ ๘๐ ของประชาชน ที่มาใช้บริการ พึงพอใจ	ประชาชนมีสถานที่ ออกกำลังกายที่เหมาะสม	กองการศึกษา
๑๕	สอนทักษะด้านกีฬานิตต่างๆ ให้แก่เด็กเยาวชน และประชาชนทั่วไป	เพื่อส่งเสริมสุขภาพอนามัยให้แก่ ประชาชนในจังหวัดอย่างทั่วถึง	เด็ก/เยาวชนและ ประชาชนในจังหวัดนครพนม	๒๐๐,๐๐๐	๒๐๐,๐๐๐	๒๐๐,๐๐๐	๒๐๐,๐๐๐		๒.ร้อยละ ๘๐ ประชาชน มีสุขภาพ	เด็ก เยาวชน และประชาชน ในท้องถิ่นมีสุขภาพพลานามัย ที่สมบูรณ์แข็งแรง	กองการศึกษา
๑๖	ก่อสร้างลานกีฬาและสถานที่ ออกกำลังกาย	เพื่อส่งเสริมการออกกำลังกาย และใช้เวลาว่างให้เกิดประโยชน์	๑ แห่ง	๑,๐๐๐,๐๐๐	๑,๐๐๐,๐๐๐	๑,๐๐๐,๐๐๐	๑,๐๐๐,๐๐๐		แข็งแรง	ประชาชนในท้องถิ่นมีสุขภาพ พลานามัยที่สมบูรณ์แข็งแรง	กองช่าง
๑๗	โครงการแข่งขันกีฬานักเรียน โรงเรียนกีฬาจังหวัดนครพนม	๑.เพื่อส่งเสริมให้นักเรียนรู้จักใช้ เวลาว่าง อย่างสร้างสรรค์ด้วย การเล่นและฝึกซ้อมกีฬาเป็น การสร้างภูมิคุ้มกันให้ห่างไกล สิ่งเสพติดทั้งหลาย ๒.เพื่อสร้างความรักความสามัคคี ระหว่างโรงเรียนหน่วยงาน ตลอด องค์กรต่างๆ ทั้งภาครัฐและเอกชน ให้เกิดปฏิสัมพันธ์ต่อกัน ก่อให้เกิด พลังร่วมใจพัฒนาการศึกษาของชาติ และพัฒนานักเรียนในทุกๆ ด้าน อย่างเต็มศักยภาพ	๑. นักเรียนโรงเรียนกีฬา จังหวัดนครพนม ชั้นมัธยมศึกษาปีที่ ๑ - ๖ จำนวน ๒๕๒ คน ๒. คณะครูโรงเรียนกีฬา จังหวัดนครพนม จำนวน ๓๐ คน	-	-	๑,๐๐๐,๐๐๐	๑,๐๐๐,๐๐๐	๑,๐๐๐,๐๐๐	ร้อยละ ๙๐ ของนักเรียน และคณะครู จังหวัดนครพนม มีความพึงพอใจ ที่ได้ไปแข่งกีฬา	๑.โรงเรียนกีฬาจังหวัดนครพนมมี จำนวน ๒๕๒ คน ได้เล่นกีฬาไม่พึง ยาเสพติด ๒.นักเรียนโรงเรียนกีฬาจังหวัด นครพนม จำนวน ๒๕๒ คนมีสุขภาพ พลานามัยที่ดี และรู้จักใช้เวลาว่างให้ เป็นประโยชน์ ๓. นักเรียนโรงเรียนกีฬาจังหวัด นครพนม จำนวน ๒๕๒ คน รู้จักสามัคคี รู้แพ้ รู้ชนะ รู้อภัย และสามารถดำรงชีวิตอยู่ในสังคม อย่างมีความสุข	- กองการศึกษา - โรงเรียนกีฬา

๑. ยุทธศาสตร์ที่ ๕ ยุทธศาสตร์การพัฒนาด้านท่องเที่ยวและการกีฬา

๑.๑ แผนงาน การศาสนาวัฒนธรรมและนันทนาการ

ที่	โครงการ	วัตถุประสงค์	เป้าหมาย (ผลผลิตของโครงการ)	งบประมาณและที่มา					ตัวชี้วัด (KPI)	ผลลัพธ์ที่คาดว่าจะได้รับ	หน่วยงาน รับผิดชอบ
				๒๕๖๑(บาท)	๒๕๖๒(บาท)	๒๕๖๓(บาท)	๒๕๖๔(บาท)	๒๕๖๕(บาท)			
		๓.เพื่อส่งเสริมให้นักเรียนรู้อีกสามัคคี รู้แพ้ รู้ชนะ รู้อภัย และสามารถ ดำรงชีพออยู่ในสังคมได้อย่าง ๔.เพื่อพัฒนาคุณภาพชีวิตของนักเรียน โดยอาศัยกีฬาเป็นเครื่องมืออันสำคัญ									
๑๘	โครงการปรับปรุง/ต่อเติม โรงเรียนกีฬาจังหวัดนครพนม	๑. เพื่อให้มีสถานที่ในการปฏิบัติงานและ ส่งเสริมการเรียนการสอนอย่างทั่วถึง และเหมาะสม	ปรับปรุง/ต่อเติม/อาคารเรียน หอพัก สนามกีฬา เพื่ออำนวยความสะดวกการเรียน การสอนจัดฝึกซ้อมกิจกรรม กีฬาสำหรับนักเรียน	๑,๐๐๐,๐๐๐	๑,๐๐๐,๐๐๐	๑,๐๐๐,๐๐๐	๑,๐๐๐,๐๐๐	๑,๐๐๐,๐๐๐	๑.ร้อยละ ๘๐ ของนักเรียนเกิด ความพึงพอใจ ๒.ร้อยละ ๘๐ การปฏิบัติงาน มีประสิทธิภาพ เพิ่มมากขึ้น ๓.ร้อยละ ๘๐ เกิดความ คล่องตัวใน การปฏิบัติงาน	๑. เพิ่มประสิทธิภาพในการศึกษา เพื่อประกอบการเรียนการสอน	-โรงเรียนกีฬา













แบบ ผ ๐๒/๑

รายละเอียดโครงการแผนพัฒนา  
 แผนพัฒนาท้องถิ่น (พ.ศ.๒๕๖๑-๒๕๖๕)  
 องค์การบริหารส่วนจังหวัดนครพนม

ก. ยุทธศาสตร์การพัฒนางานจังหวัดที่ ๔ การพัฒนาสังคมและคุณภาพชีวิตเพื่อสร้างความสุขอย่างยั่งยืน

ข. ยุทธศาสตร์การพัฒนาของ อปท. ในเขตจังหวัดที่ ๒ เมื่อนำอยู่

๑. ยุทธศาสตร์ที่ ๔ ยุทธศาสตร์การพัฒนาด้านโครงสร้างพื้นฐาน

๑.๑ แผนงาน เคหะและชุมชน

ลำดับ ที่	โครงการ	วัตถุประสงค์	เป้าหมาย (ผลผลิตของโครงการ)	งบประมาณและที่มา					ตัวชี้วัด (KPI)	ผลที่คาดว่าจะ จะได้รับ
				๒๕๖๑(บาท)	๒๕๖๒ (บาท)	๒๕๖๓(บาท)	๒๕๖๔ (บาท)	๒๕๖๕ (บาท)		
๑	ปรับปรุงซ่อมสร้างถนน คสล.	เพื่อให้ประชาชนเดินทาง สัญจรไปมาอย่างสะดวก และปลอดภัย	๑.จากบ้านดอนโมง ตำบลหนองญาติ - บ้านนาห้วยบ่อ ตำบลอาจสามารถ อำเภอเมืองนครพนม ๒.ระยะทาง ๓,๓๐๐ ม. กว้าง ๖ เมตร หนา ๐.๑๕ เมตร	๙,๘๕๑,๐๐๐	๙,๘๕๑,๐๐๐	๙,๘๕๑,๐๐๐	๙,๘๕๑,๐๐๐	-	ประชาชนมีความพอใจ ร้อยละ ๘๐	ประชาชนมีเส้นทางใช้ ในการสัญจรไปมาได้ อย่างสะดวกปลอดภัย
๒	ปรับปรุงซ่อมสร้างถนน คสล.	เพื่อให้ประชาชนเดินทาง สัญจรไปมาอย่างสะดวก และปลอดภัย	๑. จากบ้านไทยสามัคคี ตำบลกุรุคุ - บ้านวังกระแสะ ตำบลบ้านผึ้ง อำเภอเมืองนครพนม ๒. ระยะทาง ๓,๒๕๐ เมตร กว้าง ๖ เมตร หนา ๐.๑๕ เมตร	๙,๘๗๕,๐๐๐	๙,๘๗๕,๐๐๐	๙,๘๗๕,๐๐๐	๙,๘๗๕,๐๐๐	-	ร้อยละ ๘๐ เดินทาง สัญจรไปมาสะดวก	ประชาชนมีเส้นทางใช้ ในการสัญจรไปมาได้ อย่างสะดวกปลอดภัย
๓	ปรับปรุงซ่อมสร้างถนน คสล.	เพื่อให้ประชาชนเดินทาง สัญจรไปมาอย่างสะดวก และปลอดภัย	๑.จากบ้านหนองแขง ตำบลวังตามัว อำเภอ เมืองนครพนม-บ้านถาวร ตำบลมหาชัย อำเภอปลาปาก ๒.ระยะทาง ๒,๐๐๐ เมตร กว้าง ๖ เมตร หนา ๐.๑๕ เมตร	๖,๒๘๒,๐๐๐	๖,๒๘๒,๐๐๐	๖,๒๘๒,๐๐๐	๖,๒๘๒,๐๐๐	-	ร้อยละ ๘๐ ของ ประชาชนพึงพอใจ	ประชาชนมีเส้นทางใช้ ในการสัญจรไปมาได้ อย่างสะดวกปลอดภัย
๔	ปรับปรุงซ่อมสร้างถนน คสล.	เพื่อให้ประชาชนเดินทาง สัญจรไปมาอย่างสะดวก และปลอดภัย	๑.จากบ้านคำพอก ตำบลหนองญาติ -บ้านชะโงม ตำบลขามเฒ่า อำเภอเมืองนครพนม ๒.ระยะทาง ๓,๓๕๐ เมตร กว้าง ๖ เมตร หนา ๐.๑๕ เมตร	๙,๙๙๓,๐๐๐	๙,๙๙๓,๐๐๐	๙,๙๙๓,๐๐๐	๙,๙๙๓,๐๐๐	-	ร้อยละ ๘๐ ของ ประชาชนพึงพอใจ	ประชาชนมีเส้นทางใช้ ในการสัญจรไปมาได้ อย่างสะดวกปลอดภัย
๕	ปรับปรุงซ่อมสร้างถนน คสล.	เพื่อให้ประชาชนเดินทาง สัญจรไปมาอย่างสะดวก	๑.จากบ้านโปร่ง หมู่ ๗ ตำบลฝั่งแดง - บ้านนาคำ หมู่ ๕ ตำบลน้ำก่ำ อำเภอธาตุพนม	๔,๕๙๖,๐๐๐	๔,๕๙๖,๐๐๐	๔,๕๙๖,๐๐๐	๔,๕๙๖,๐๐๐	-	๑.ร้อยละ ๘๐ ของ ประชาชนพึงพอใจ	ประชาชนมีเส้นทางใช้ ในการสัญจรไปมาได้

ลำดับ ที่	โครงการ	วัตถุประสงค์	เป้าหมาย (ผลผลิตของโครงการ)	งบประมาณและที่มา					ตัวชี้วัด (KPI)	ผลที่คาดว่าจะ ได้รับ
				๒๕๖๑(บาท)	๒๕๖๒ (บาท)	๒๕๖๓(บาท)	๒๕๖๔ (บาท)	๒๕๖๕ (บาท)		
		และปลอดภัย	๒.ระยะทาง ๑,๕๐๐ เมตร กว้าง ๖ เมตร หนา ๐.๑๕ เมตร						๒.ร้อยละ ๘๐ ของ อุบัติเหตุลดลง	อย่างสะดวกปลอดภัย
๖	ปรับปรุงซ่อมสร้างถนน คสล.	เพื่อให้ประชาชนเดินทาง สัญจรไปมาอย่างสะดวก และปลอดภัย	๑.จากบ้านอุ่มเหมา ตำบลอุ่มเหมา - บ้านทราย มูล ตำบลน้ำก่ำ อำเภอธาตุพนม ๒.ระยะทาง ๑,๖๐๐ เมตร กว้าง ๖ เมตร หนา ๐.๑๕ เมตร	๔,๙๐๒,๐๐๐	๔,๙๐๒,๐๐๐	๔,๙๐๒,๐๐๐	๔,๙๐๒,๐๐๐	-	๑.ร้อยละ ๘๐ ของ ประชาชนพึงพอใจ ๒.ร้อยละ ๘๐ สัญจร ไป-มาสะดวก ปลอดภัย	ประชาชนมีเส้นทางใช้ ในการสัญจรไปมาได้ อย่างสะดวกปลอดภัย
๗	ปรับปรุงซ่อมสร้างถนน คสล.	เพื่อให้ประชาชนเดินทาง สัญจรไปมาอย่างสะดวก และปลอดภัย	๑.จากบ้านนาดี ตำบลหนองซน - บ้านนาทม ตำบลนาทม อำเภอนาทม ๒.ระยะทาง ๓,๑๐๐ เมตร กว้าง ๖ เมตร หนา ๐.๑๕ เมตร	๙,๘๔๙,๐๐๐	๙,๘๔๙,๐๐๐	๙,๘๔๙,๐๐๐	๙,๘๔๙,๐๐๐	-	ประชาชนมีความพอใจ ร้อยละ ๘๐	ประชาชนมีเส้นทางใช้ ในการสัญจรไปมาได้ อย่างสะดวกปลอดภัย
๘	ปรับปรุงซ่อมสร้างถนน คสล.  เปลี่ยนแปลงแผนฯ ๑.๑	เพื่อให้ประชาชนเดินทาง สัญจรไปมาอย่างสะดวก และปลอดภัย	๑.จากบ้านพระซอง ตำบลพระซอง -บ้านนามน ตำบลนาเลียง อำเภอนาแก ฝัวจจรารพาราเอสพีลท์คอนกรีต กว้าง ๖ เมตร ระยะทาง ๕๓๐ เมตร หนา ๔.๐๐ ซม. ตามแบบ ท.๐๐๑	๒,๐๐๐,๐๐๐	๒,๐๐๐,๐๐๐	๒,๐๐๐,๐๐๐	๒,๐๐๐,๐๐๐	-	๑.ร้อยละ ๘๐ สัญจร ไป-มาสะดวก ปลอดภัย ๒. ร้อยละ ๘๐ ของ ประชาชนมีความพอใจ	ประชาชนมีเส้นทางใช้ ในการสัญจรไปมาได้ อย่างสะดวกปลอดภัย
**										
๙	ปรับปรุงซ่อมสร้างถนน คสล.	เพื่อให้ประชาชนเดินทาง สัญจรไปมาอย่างสะดวก และปลอดภัย	๑. จากบ้านนาอินทะ ตำบลนาคู อำเภอนาแก - บ้านหนองนางค้อน ตำบลวังยาง อำเภอวังยาง ๒.ระยะทาง ๓,๒๕๐ เมตร กว้าง ๖ เมตร หนา ๐.๑๕ เมตร	๙,๙๕๙,๐๐๐	๙,๙๕๙,๐๐๐	๙,๙๕๙,๐๐๐	๙,๙๕๙,๐๐๐	-	๑.ร้อยละ ๘๐ สัญจร ไป-มาสะดวก ปลอดภัย ๒. ร้อยละ ๘๐ ของ ประชาชนมีความพอใจ	ประชาชนมีเส้นทางใช้ ในการสัญจรไปมาได้ อย่างสะดวกปลอดภัย
๑๐	ปรับปรุงซ่อมสร้างถนน คสล.	เพื่อให้ประชาชนเดินทาง สัญจรไปมาอย่างสะดวก และปลอดภัย	๑.จากบ้านหนองสังข์ ตำบลหนองสังข์ อำเภอ นาแก-บ้านหัวภูธร ตำบลวังยาง อำเภอวังยาง ๒. ระยะทาง ๗๗๐ เมตร กว้าง ๖ เมตร หนา ๐.๑๕ เมตร	๒,๔๓๙,๐๐๐	๒,๔๓๙,๐๐๐	๒,๔๓๙,๐๐๐	๒,๔๓๙,๐๐๐	-	๑.ร้อยละ ๘๐ สัญจร ไป-มาสะดวก ปลอดภัย ๒. ร้อยละ ๘๐ ของ ประชาชนมีความพอใจ	ประชาชนมีเส้นทางใช้ ในการสัญจรไปมาได้ อย่างสะดวกปลอดภัย
๑๑	ก่อสร้างถนนลาดยางแอสฟัลติก (พื้นทางดินซีเมนต์ปรับปรุงคุณภาพ ด้วยยางธรรมชาติ)	เพื่อให้ประชาชนเดินทาง สัญจรไปมาอย่างสะดวก และปลอดภัย	๑.จากบ้านดอนแดง ตำบลท่าบ่อสงคราม - บ้านดงดอแก้ว ตำบลบ้านข่า อำเภอศรีสงคราม ๒. ฝัวจจรารพาราเอสพีลท์คอนกรีต กว้าง ๖ เมตร	๔,๐๐๐,๐๐๐	๔,๐๐๐,๐๐๐	๔,๐๐๐,๐๐๐	๔,๐๐๐,๐๐๐	๔,๐๐๐,๐๐๐	๑.ร้อยละ ๘๐ สัญจร ไป-มาสะดวก ปลอดภัย ๒. ร้อยละ ๘๐ ของ	ประชาชนมีเส้นทางใช้ ในการสัญจรไปมาได้ อย่างสะดวกปลอดภัย

ลำดับ ที่	โครงการ	วัตถุประสงค์	เป้าหมาย (ผลผลิตของโครงการ)	งบประมาณและที่มา					ตัวชี้วัด (KPI)	ผลที่คาดว่าจะ ได้รับ
				๒๕๖๑(บาท)	๒๕๖๒ (บาท)	๒๕๖๓(บาท)	๒๕๖๔ (บาท)	๒๕๖๕ (บาท)		
			ระยะทาง ๑,๐๐๐ เมตร โหลทางแอสฟัลต์คนกรีต กว้างข้างละ ๑ เมตร ตามแบบ อบจ.นพ.						ประชาชนมีความพอใจ	
๑๒	ปรับปรุงซ่อมสร้างถนน คสล.	เพื่อให้ประชาชนเดินทาง สัญจรไปมาอย่างสะดวก และปลอดภัย	๑.จากบ้านหนองผือ ตำบลบ้านเอื้อง อำเภอ ศรีสงคราม - บ้านสร้างแก้ว ตำบลบ้านค้อ อำเภอโพนสวรรค์ ๒.ระยะทาง ๓,๒๐๐ เมตร กว้าง ๖ เมตร หนา ๐.๑๕ เมตร	๙,๙๘๗,๐๐๐	๙,๙๘๗,๐๐๐	๙,๙๘๗,๐๐๐	๙,๙๘๗,๐๐๐	-	๑.ร้อยละ ๘๐ สัญจร ไป-มาสะดวก ปลอดภัย ๒. ร้อยละ ๘๐ ของ ประชาชนมีความพอใจ	ประชาชนมีเส้นทางใช้ ในการสัญจรไปมาได้ อย่างสะดวกปลอดภัย
๑๓	ปรับปรุงซ่อมสร้างถนน คสล.	เพื่อให้ประชาชนเดินทาง สัญจรไปมาอย่างสะดวก และปลอดภัย	๑.จากบ้านภูกระแต ตำบลนาคำ อำเภอศรีสงคราม ถึงบ้านหนองแสง ตำบลนาหัวบ่อ อำเภอโพนสวรรค์ ๒.ระยะทาง ๓,๙๐๐ เมตร กว้าง ๕ เมตร หนา ๐.๑๕ เมตร	๙,๙๑๓,๐๐๐	๙,๙๑๓,๐๐๐	๙,๙๑๓,๐๐๐	๙,๙๑๓,๐๐๐	-	ร้อยละ ๘๐ สัญจร ไป-มาสะดวก ปลอดภัย	ประชาชนมีเส้นทางใช้ ในการสัญจรไปมาได้ อย่างสะดวกปลอดภัย
๑๔	ปรับปรุงซ่อมสร้างถนน คสล.	เพื่อให้ประชาชนเดินทาง สัญจรไปมาอย่าง สะดวกและปลอดภัย	๑.จากบ้านน้อยห้วย ตำบลโนนตาล อำเภอท่าอุเทน ถึงบ้านนาโน ตำบลนาโน อำเภอโพนสวรรค์ ๒. ระยะทาง ๓,๔๐๐ เมตร กว้าง ๖ เมตร หนา ๐.๑๕ เมตร	๙,๙๕๕,๐๐๐	๙,๙๕๕,๐๐๐	๙,๙๕๕,๐๐๐	๙,๙๕๕,๐๐๐	-	๑.ร้อยละ ๘๐ สัญจร ไป-มาสะดวก ปลอดภัย ๒. ร้อยละ ๘๐ ของ ประชาชนมีความพอใจ	ประชาชนมีเส้นทางใช้ ในการสัญจรไปมาได้ อย่างสะดวกปลอดภัย
๑๕	ปรับปรุงซ่อมสร้างถนน คสล.	เพื่อให้ประชาชนเดินทาง สัญจรไปมาอย่างสะดวก และปลอดภัย	๑.จากบ้านพิซผล ตำบลนางัว -บ้านนาโพธิ์ ตำบลไผ่ล้อม อำเภอบ้านแพง ๒.ระยะทาง ๓,๐๐๐ เมตร กว้าง ๖ เมตร หนา ๐.๑๕ เมตร	๙,๔๑๖,๐๐๐	๙,๔๑๖,๐๐๐	๙,๔๑๖,๐๐๐	๙,๔๑๖,๐๐๐	-	ร้อยละ ๘๐ สัญจร ไป-มาสะดวก ปลอดภัย เพิ่มมากขึ้น	ประชาชนมีเส้นทางใช้ ในการสัญจรไปมาได้ อย่างสะดวกปลอดภัย
๑๖	ปรับปรุงซ่อมสร้างถนน คสล.	เพื่อให้ประชาชนเดินทาง สัญจรไปมาอย่างสะดวก และปลอดภัย	๑.จากบ้านปลาปาก ตำบลปลาปาก-บ้านมหาชัย ตำบลมหาชัย อำเภอปลาปาก ๒.ระยะทาง ๒,๗๐๐ เมตร กว้าง ๖ เมตร หนา ๐.๑๕ เมตร	๘,๔๑๖,๐๐๐	๘,๔๑๖,๐๐๐	๘,๔๑๖,๐๐๐	๘,๔๑๖,๐๐๐	-	ประชาชนมีความพอใจ ร้อยละ ๘๐	ประชาชนมีเส้นทางใช้ ในการสัญจรไปมาได้ อย่างสะดวกปลอดภัย
๑๗	ปรับปรุงซ่อมสร้างถนน คสล.	เพื่อให้ประชาชนเดินทาง สัญจรไปมาอย่างสะดวก	กว้าง ๖ ม. ยาว ๓,๒๐๐ ม. หนา ๐.๑๕ ม. หรือมีพื้นที่ไม่น้อยกว่า ๑๙,๒๐๐ ตร.ม.	๙,๘๙๔,๐๐๐	๙,๘๙๔,๐๐๐	๙,๘๙๔,๐๐๐	๙,๘๙๔,๐๐๐	-	ประชาชนมีความพอใจ ร้อยละ ๘๐	ประชาชนมีเส้นทางใช้ ในการสัญจรไปมาได้

ลำดับ ที่	โครงการ	วัตถุประสงค์	เป้าหมาย (ผลผลิตของโครงการ)	งบประมาณและที่มา					ตัวชี้วัด (KPI)	ผลที่คาดว่าจะ ได้รับ
				๒๕๖๑(บาท)	๒๕๖๒ (บาท)	๒๕๖๓(บาท)	๒๕๖๔ (บาท)	๒๕๖๕ (บาท)		
		และปลอดภัย								อย่างสะดวกปลอดภัย
๑๘	ก่อสร้างถนน คสล.  เปลี่ยนแปลงแผนฯ ๑	เพื่อให้ประชาชนเดินทาง สัญจรไปมาอย่างสะดวก และปลอดภัย	๑.จากบ้านม่วง ตำบลโคกสูง อำเภอปลาปาก - บ้านยอดเขา อำเภอวังยาง ๒. ขนาดผิวจราจรกว้าง ๖ เมตร ระยะทาง ๑,๐๐๐ เมตร ไหล่ทางลูกรังกว้างข้างละ ๐.๕๐ เมตร หรือมีพื้นที่ไม่น้อยกว่า ๖,๐๐๐ ตารางเมตร ตามแบบ ท ๑-๐๑ (คีตลอก)	๙,๙๘๗,๐๐๐	๙,๙๘๗,๐๐๐ ๖๒,๓,๓๕๐,๐๐๐ เปลี่ยนแปลงแผนฯ	๙,๙๘๗,๐๐๐	๙,๙๘๗,๐๐๐	-	ประชาชนมีความพอใจ ร้อยละ ๘๐	ประชาชนมีเส้นทางใช้ ในการสัญจรไปมาได้ อย่างสะดวกปลอดภัย
**										
๑๙	ปรับปรุงซ่อมสร้างถนน คสล.	เพื่อให้ประชาชนเดินทาง สัญจรไปมาอย่างสะดวก และปลอดภัย	๑.จากบ้านโพ้นัน ตำบลหนองฮี - บ้านกุดตาโก้ ตำบลกุดตาโก้ อำเภอปลาปาก ๒.ระยะทาง ๓,๒๕๐ เมตร กว้าง ๖ เมตร หนา ๐.๑๕ เมตร	๙,๙๕๘,๐๐๐	๙,๙๕๘,๐๐๐	๙,๙๕๘,๐๐๐	๙,๙๕๘,๐๐๐	-	ประชาชนมีความพอใจ ร้อยละ ๘๐	ประชาชนมีเส้นทางใช้ ในการสัญจรไปมาได้ อย่างสะดวกปลอดภัย
๒๐	ปรับปรุงซ่อมสร้างถนน คสล.	เพื่อให้ประชาชนเดินทาง สัญจรไปมาอย่างสะดวก และปลอดภัย	๑.จากบ้านหนองเทาใหญ่ ตำบลหนองเทาใหญ่ อำเภอปลาปาก-บ้านโคกสี ตำบลโคกสี อำเภอวังยาง ๒.ระยะทาง ๓,๑๕๐ เมตร กว้าง ๖ เมตร หนา ๐.๑๕ เมตร	๙,๙๐๗,๐๐๐	๙,๙๐๗,๐๐๐	๙,๙๐๗,๐๐๐	๙,๙๐๗,๐๐๐	-	๑.ร้อยละ ๘๐ สัญจร ไป-มาสะดวก ๒. ร้อยละ ๘๐ ของ ประชาชนมีความพอใจ	ประชาชนมีเส้นทางใช้ ในการสัญจรไปมาได้ อย่างสะดวกปลอดภัย
๒๑	ปรับปรุงซ่อมสร้างถนน คสล.	เพื่อให้ประชาชนเดินทาง สัญจรไปมาอย่างสะดวก และปลอดภัย	๑.จากบ้านเรณู - บ้านคำมาสุข ตำบลเรณู อำเภอเรณูนคร ๒.ระยะทาง ๓,๒๐๐ เมตร กว้าง ๖ เมตร หนา ๐.๑๕ เมตร	๙,๙๗๕,๐๐๐	๙,๙๗๕,๐๐๐	๙,๙๗๕,๐๐๐	๙,๙๗๕,๐๐๐	-	ประชาชนมีความพอใจ ร้อยละ ๘๐	ประชาชนมีเส้นทางใช้ ในการสัญจรไปมาได้ อย่างสะดวกปลอดภัย
๒๒	ปรับปรุงซ่อมสร้างถนน คสล.	เพื่อให้ประชาชนเดินทาง สัญจรไปมาอย่างสะดวก และปลอดภัย สะดวกและปลอดภัย	๑.จากบ้านหนองย่างชิ้น ตำบลหนองย่างชิ้น - บ้านดงบาก ตำบลโพ้นทอง อำเภอเรณูนคร ๒.ระยะทาง ๓,๒๐๐ เมตร กว้าง ๖ เมตร หนา ๐.๑๕ เมตร	๙,๙๗๕,๐๐๐	๙,๙๗๕,๐๐๐	๙,๙๗๕,๐๐๐	๙,๙๗๕,๐๐๐	-	๑.ร้อยละ ๘๐ สัญจร ไป-มาสะดวก ปลอดภัย ๒. ร้อยละ ๘๐ ของ ประชาชนมีความพอใจ	ประชาชนมีเส้นทางใช้ ในการสัญจรไปมาได้ อย่างสะดวกปลอดภัย



ลำดับ ที่	โครงการ	วัตถุประสงค์	เป้าหมาย (ผลผลิตของโครงการ)	งบประมาณและที่มา					ตัวชี้วัด (KPI)	ผลที่คาดว่าจะ ได้รับ
				๒๕๖๑(บาท)	๒๕๖๒ (บาท)	๒๕๖๓(บาท)	๒๕๖๔ (บาท)	๒๕๖๕ (บาท)		
๒๓	ก่อสร้างถนนลาดยาง แอสฟัลต์ติก(พื้นทาง ดินซีเมนต์ปรับปรุง คุณภาพด้วยยาง ธรรมชาติ)	เพื่อก่อสร้าง/ปรับปรุง สาธารณูปโภคพื้นฐาน ที่จำเป็นแก่ท้องถิ่น	๑. จากบ้านขวังคีส์ ตำบลบ้านค้อ - บ้านหนองบัวแดง ตำบลนาหัวบ่อ อำเภอโพนสวรรค์ ๒. มิวจราชจร แอสฟัลต์คอนกรีต กว้าง ๖ เมตร ระยะทาง ๑,๐๐๐ เมตร โหล่ทาง แอสฟัลต์คอนกรีต กว้างข้างละ ๑.๐๐ เมตร ตามแบบ อบจ.นพ.	๓,๗๘๘,๐๐๐	๓,๗๘๘,๐๐๐	๓,๗๘๘,๐๐๐	๓,๗๘๘,๐๐๐	-	๑. ร้อยละ ๘๐ สัญจร ไป-มาสะดวก ปลอดภัย ๒. ร้อยละ ๘๐ ของ ประชาชนมีความพอใจ	ประชาชนมีเส้นทางใช้ ในการสัญจรไปมาได้ อย่างสะดวกปลอดภัย
๒๔	ปรับปรุงซ่อมสร้างถนน คสล.	เพื่อให้ประชาชนเดินทาง สัญจรไปมาอย่างสะดวก และปลอดภัย	๑. จากบ้านเสาเล้า ตำบลโพนสวรรค์ - บ้านดง ตำบลนาขมิ้น อำเภอโพนสวรรค์ ๒. ระยะทาง ๓,๓๐๐ เมตร กว้าง ๖ เมตร หนา ๐.๑๕ เมตร	๙,๙๑๑,๐๐๐	๙,๙๑๑,๐๐๐	๙,๙๑๑,๐๐๐	๙,๙๑๑,๐๐๐	-	๑. ร้อยละ ๘๐ สัญจร ไป-มาสะดวก ปลอดภัย ๒. ร้อยละ ๘๐ ของ ประชาชนมีความพอใจ	ประชาชนมีเส้นทางใช้ ในการสัญจรไปมาได้ อย่างสะดวกปลอดภัย
๒๕	ปรับปรุงซ่อมสร้างถนนค คสล.	เพื่อให้ประชาชนเดินทาง สัญจรไปมาอย่างสะดวก และปลอดภัย	๑. จากบ้านนาคุณใหญ่ ตำบลนาคุณใหญ่ - บ้านหนองบัว ตำบลนาหว้า อำเภอนาหว้า ๒. ระยะทาง ๑,๐๐๐ เมตร กว้าง ๕ เมตร หนา ๐.๑๕ เมตร	๒,๖๙๒,๐๐๐	๒,๖๙๒,๐๐๐	๒,๖๙๒,๐๐๐	๒,๖๙๒,๐๐๐	-	๑. ร้อยละ ๘๐ สัญจร ไป-มาสะดวก ปลอดภัย ๒. ร้อยละ ๘๐ ของ ประชาชนมีความพอใจ	ประชาชนมีเส้นทางใช้ ในการสัญจรไปมาได้ อย่างสะดวกปลอดภัย
๒๖	ปรับปรุงซ่อมสร้าง คสล.	เพื่อให้ประชาชนเดินทาง สัญจรไปมาอย่างสะดวก และปลอดภัย	๑. จากบ้านนาคุณน้อย ตำบลนาคุณใหญ่ อำเภอนาหว้า - บ้านนาคำ ตำบลนาคำ อำเภอโพนสวรรค์ ๒. ระยะทาง ๓,๗๐๐ เมตร กว้าง ๕ เมตร หนา ๐.๑๕ เมตร	๙,๙๖๕,๐๐๐	๙,๙๖๕,๐๐๐	๙,๙๖๕,๐๐๐	๙,๙๖๕,๐๐๐	-	๑. ร้อยละ ๘๐ สัญจร ไป-มาสะดวก ปลอดภัย ๒. ร้อยละ ๘๐ ของ ประชาชนมีความพอใจ	ประชาชนมีเส้นทางใช้ ในการสัญจรไปมาได้ อย่างสะดวกปลอดภัย
๒๗	ปรับปรุงซ่อมสร้างถนน คสล.	เพื่อให้ประชาชนเดินทาง สัญจรไปมาอย่างสะดวก และปลอดภัย	๑. จากบ้านไชยศรี ตำบลหนองแวง - บ้านโพหนอง ตำบลโพหนอง อำเภอบ้านแพง ๒. ระยะทาง ๓,๐๐๐ เมตร กว้าง ๖ เมตร หนา ๐.๑๕ เมตร	๙,๓๗๒,๐๐๐	๙,๓๗๒,๐๐๐	๙,๓๗๒,๐๐๐	๙,๓๗๒,๐๐๐	-	๑. ร้อยละ ๘๐ สัญจร ไป-มาสะดวก ปลอดภัย ๒. ร้อยละ ๘๐ ของ ประชาชนมีความพอใจ	ประชาชนมีเส้นทางใช้ ในการสัญจรไปมาได้ อย่างสะดวกปลอดภัย
๒๘	ปรับปรุงซ่อมสร้างถนน คสล.	เพื่อให้ประชาชนเดินทาง สัญจรไปมาอย่างสะดวก และปลอดภัย	๑. จากบ้านนาพระชัย ตำบลหนองแวง อำเภอบ้านแพง - บ้านนาข่าท่า ตำบลพะทาย อำเภอท่าอุเทน	๙,๙๔๗,๐๐๐	๙,๙๔๗,๐๐๐	๙,๙๔๗,๐๐๐	๙,๙๔๗,๐๐๐	-	๑. ร้อยละ ๘๐ สัญจร ไป-มาสะดวก ปลอดภัย ๒. ร้อยละ ๘๐ ของ	ประชาชนมีเส้นทางใช้ ในการสัญจรไปมาได้ อย่างสะดวกปลอดภัย

ลำดับ ที่	โครงการ	วัตถุประสงค์	เป้าหมาย (ผลผลิตของโครงการ)	งบประมาณและที่มา					ตัวชี้วัด (KPI)	ผลที่คาดว่าจะ ได้รับ
				๒๕๖๑(บาท)	๒๕๖๒ (บาท)	๒๕๖๓(บาท)	๒๕๖๔ (บาท)	๒๕๖๕ (บาท)		
			๒.ระยะทาง ๓,๒๕๐ เมตร กว้าง ๖ เมตร หนา ๐.๑๕ เมตร						ประชาชนมีความพอใจ	
๒๙	ก่อสร้างถนนลาดยาง แอสฟัลต์ติก (พื้นทางดินซีเมนต์ ปรับปรุงคุณภาพ ด้วยยางธรรมชาติ)	เพื่อให้ประชาชนเดินทาง สัญจรไปมาอย่างสะดวก และปลอดภัย	๑.จากบ้านโคกสี ตำบลดอนเตย อำเภอนาทม - บ้านดงน้อย ตำบลสามผง อำเภอศรีสงคราม ๒. ขนาดผิวจราจรกว้าง ๖ เมตร ระยะทาง ๑,๐๐๐ เมตร ไหล่ทางแอสฟัลต์คอนกรีตกว้างข้างละ ๑ เมตร ตามแบบ อบจ.นพ.	๔,๐๐๐,๐๐๐	๔,๐๐๐,๐๐๐	๔,๐๐๐,๐๐๐	๔,๐๐๐,๐๐๐	๔,๐๐๐,๐๐๐	๑.ร้อยละ ๘๐ สัญจร ไป-มาสะดวก ปลอดภัย ๒. ร้อยละ ๘๐ ของ ประชาชนมีความพอใจ	ประชาชนมีเส้นทางใช้ ในการสัญจรไปมาได้ อย่างสะดวกปลอดภัย
๓๐	ปรับปรุงซ่อมสร้างถนน คสล.	เพื่อให้ประชาชนเดินทาง สัญจรไปมาอย่างสะดวก และปลอดภัย	๑.จากสามแยกทางหลวงหมายเลข ๒๑๗๗ (กม.ที่ ๑๓+๗๙๙๙)ตำบลท่าบ่อสงคราม อำเภอศรีสงคราม -บ้านหนองดุก ตำบลเหล่าพัฒนา อำเภอนาหว้า ๒.ระยะทาง ๓,๒๕๐ เมตร กว้าง ๖ เมตร หนา ๐.๑๕ เมตร	๙,๙๓๑,๐๐๐	๙,๙๓๑,๐๐๐	๙,๙๓๑,๐๐๐	๙,๙๓๑,๐๐๐	-	๑.ร้อยละ ๘๐ สัญจร ไป-มาสะดวก ปลอดภัย ๒. ร้อยละ ๘๐ ของ ประชาชนมีความพอใจ	ประชาชนมีเส้นทางใช้ ในการสัญจรไปมาได้ อย่างสะดวกปลอดภัย
รวมทั้งสิ้น ๑๒๒ โครงการ				๒๔๐,๗๓๕,๐๐๐	๒๔๐,๗๓๕,๐๐๐	๒๔๐,๗๓๕,๐๐๐	๒๔๐,๗๓๕,๐๐๐	๘,๐๐๐,๐๐๐		

หน่วยงาน  
รับผิดชอบ

กรมส่งเสริมฯ  
อบจ.นพ.

กรมส่งเสริมฯ  
อบจ.นพ.

กรมส่งเสริมฯ  
อบจ.นพ.

กรมส่งเสริมฯ  
อบจ.นพ.

กรมส่งเสริมฯ  
อบจ.นพ.





หน่วยงาน รับผิดชอบ
กรมส่งเสริมฯ อบจ.นพ.
กรมส่งเสริมฯ อบจ.นพ.
กรมส่งเสริมฯ อบจ.นพ.
กรมส่งเสริมฯ อบจ.นพ.
กรมส่งเสริมฯ อบจ.นพ.



หน่วยงาน รับผิดชอบ
กรมส่งเสริมฯ อบจ.นพ.
กรมส่งเสริมฯ อบจ.นพ.



แบบ ฟ ๐๓

บัญชีวัสดุ/ครุภัณฑ์  
แผนพัฒนาท้องถิ่น (พ.ศ.๒๕๖๑-๒๕๖๕)  
องค์การบริหารส่วนจังหวัดนครพนม

ที่	แผนงาน	หมวด	ประเภท	วัตถุประสงค์	เป้าหมาย (ผลผลิตของโครงการ)	งบประมาณและที่ผ่านมา					หน่วยงาน รับผิดชอบหลัก
						๒๕๖๑(บาท)	๒๕๖๒ (บาท)	๒๕๖๓ (บาท)	๒๕๖๔ (บาท)	๒๕๖๕ (บาท)	
๑	บริหารงานทั่วไป	ค่าครุภัณฑ์ ที่ดินและ สิ่งก่อสร้าง	ครุภัณฑ์สำนักงาน	เพื่อให้มีเครื่องมือ เครื่องใช้ในการปฏิบัติ งานอย่างเพียงพอและ เหมาะสม	๑. โต๊ะทำงานแบบโต๊ะไม้หรือเหล็ก พร้อมเก้าอี้ ขนาดกว้าง ๘๐ ซม. ยาว ๑๘๐ ซม.สูง ๗๔ ซม.พร้อมกระจก จำนวน ๒ ชุดๆละ ๑๖,๕๕๐ บาท ๒. เก้าอี้ปฏิบัติงานของข้าราชการ จำนวน ๑๐ ตัวๆละ ๑,๕๐๐.-บาท ๓.เก้าอี้เหล็กบุวมหาเหล็กบุโครเมียม จำนวน ๓๐๐ ตัวๆละ ๔๕๐ บาท ๔.โต๊ะประชุมแบบกลมพับได้หน้าไฟเมก้า ๘ ที่นั่ง พร้อมเก้าอี้พลาสติก จำนวน ๓๐ ชุดๆละ ๘,๑๐๐ บาท ๕. ค่าจัดซื้อเก้าอี้ ขาเหล็ก ๔ ขา ชุดโครเมียม เบาะที่นั่งหุ้มด้วยหนัง PVC พองน้ำหนา ไม่น้อยกว่า ๒ นิ้ว จำนวน ๕๐ ตัวๆละ ๘๕๐ บาท (ไม่ปรากฏในบัญชีมาตรฐานครุภัณฑ์) ๖. จัดซื้อตู้เก็บเอกสาร ๑. ตู้เหล็กเก็บเอกสาร ชนิด ๒ บาน จำนวน ๑๕ ตู้ๆ ละ ๔,๕๐๐ บาท ๒. ตู้เหล็กเก็บเอกสารชนิด ๒ ลั่นชัก จำนวน ๔ ตู้ ๑ ละ ๓,๐๐๐ บาท ๓. ตู้ไม้เก็บเอกสาร ชนิดบานเลื่อน ทำด้วยกระจก จำนวน ๔ ตู้ ตู้ละ ๕,๑๐๐ บาท ๔. ตู้เหล็กเก็บเอกสารชนิด ๓ ลั่นชัก จำนวน ๔ ตู้ ๑ ละ ๓,๕๐๐ บาท ๕. ตู้เหล็กเก็บเอกสารชนิด ๑๕ ลั่นชัก จำนวน ๒ ตู้ ๑ละ ๔,๐๐๐ บาท ๗. สแกนเนอร์สำหรับเก็บเอกสาร ระดับศูนย์บริการ - เป็นสแกนเนอร์ชนิดป้อนกระดาษ A๔ อัตโนมัติ (Auto Document Feeder) - มีความละเอียดในการสแกนสูงสุด	๓๓,๑๐๐	๓๓,๑๐๐	-	-	-	กองพัสดุฯ
						๑๕,๐๐๐	๑๕,๐๐๐				
						๑๓๕,๐๐๐	๑๓๕,๐๐๐				
						๒๔๓,๐๐๐	๒๔๓,๐๐๐				
						๔๒,๕๐๐	๔๒,๕๐๐				
						๖๗,๕๐๐	๖๗,๕๐๐	-	-	-	
						๖,๐๐๐	๓,๐๐๐	-	-	-	
						๒๐๔๐๐	๒๐๔๐๐	-	-	-	
						๗,๐๐๐	๗,๐๐๐	-	-	-	กองพัสดุฯ
						๔,๐๐๐	๔,๐๐๐	-	-	-	
						๒๙,๐๐๐	-	-	-	-	





ที่	แผนงาน	หมวด	ประเภท	วัตถุประสงค์	เป้าหมาย (ผลผลิตของโครงการ)	งบประมาณและที่ผ่านมา					หน่วยงาน รับผิดชอบหลัก
						๒๕๖๑(บาท)	๒๕๖๒ (บาท)	๒๕๖๓ (บาท)	๒๕๖๔ (บาท)	๒๕๖๕ (บาท)	
					Cache Memory ขนาดไม่น้อยกว่า ๘ MB จำนวน ๑ หน่วย - มีหน่วยประมวลผลเพื่อแสดงภาพ แยกจากแผงวงจรหลักที่มีหน่วย ความจำไม่น้อยกว่า ๑ GB - มีหน่วยหน่วยความจำหลัก RAM ชนิด DDR๓ หรือดีกว่า มีขนาด ไม่น้อยกว่า ๘ GB - มีหน่วยจัดเก็บข้อมูล(Hard Disk) ชนิด SATAหรือดีกว่า ขนาด ความจุไม่น้อยกว่า ๒ TB จำนวน ๑ หน่วย - มี DVD-RWหรือดีกว่าจำนวน ๑ หน่วย - มีช่องเชื่อมต่อระบบเครือข่าย (Network Interface) แบบ ๑๐/๑๐๐/๑,๐๐๐ Base - T หรือดีกว่าจำนวนไม่น้อยกว่า ๑ ช่อง - มีจอภาพแบบ LCD หรือดีกว่ามี Contrast Ratio ไม่น้อยกว่า ๖๐๐ : ๑ และมีขนาดไม่น้อยกว่า ๑๘ นิ้ว จำนวน ๑ หน่วย จำนวน ๕ ชุด ๆ ละ ๒๙,๐๐๐ บาท ๒.จัดหาเครื่องคอมพิวเตอร์โน้ตบุ๊ก สำหรับงานประมวลผล ประกอบด้วยมีหน่วยประมวลผลกลาง (CPU) ไม่น้อยกว่า ๒ แกนหลัก (๒ core) - ที่มีความเร็วสัญญาณนาฬิกา ไม่น้อยกว่า ๒.๗ GHz จำนวน ๑ หน่วย - มีหน่วยหน่วยความจำหลัก Ram ชนิด DRR๓ หรือดีกว่าขนาด ไม่น้อยกว่า ๔ GB - มีหน่วยจัดเก็บข้อมูล (Hard disk) ขนาดความจุไม่น้อยกว่า ๕๐๐ GB จำนวน ๑ หน่วย - จอภาพชนิด WXGA หรือดีกว่า มีขนาด ไม่น้อยกว่า ๑๒ นิ้ว	๖๓,๐๐๐	๔๒,๐๐๐	-	-	-	กองพัสดุ

ที่	แผนงาน	หมวด	ประเภท	วัตถุประสงค์	เป้าหมาย (ผลผลิตของโครงการ)	งบประมาณและที่ผ่านมา					หน่วยงาน รับผิดชอบหลัก	
						๒๕๖๑(บาท)	๒๕๖๒ (บาท)	๒๕๖๓ (บาท)	๒๕๖๔ (บาท)	๒๕๖๕ (บาท)		
					<ul style="list-style-type: none"> <li>- มี DVD-RWหรือดิสก์ว่าจำนวน ๑ หน่วย</li> <li>- มีช่องเชื่อมต่อระบบเครือข่าย (Network Interface) แบบ ๑๐/๑๐๐/๑,๐๐๐ Base - T หรือดิสก์ว่า จำนวนไม่น้อยกว่า ๑ ช่อง</li> <li>- สามารถใช้งานได้ไม่น้อยกว่า WIFI (๘๐๒.๑๑b/g/n) และ Bluetooth จำนวน ๕ เครื่องๆ ละ ๒๑,๐๐๐ บาท</li> </ul>							
					<ul style="list-style-type: none"> <li>๓. เครื่องพิมพ์ชนิดเลเซอร์/ ชนิด LED ขนาดความละเอียดในการพิมพ์ ไม่น้อยกว่า ๑,๒๐๐ x ๖๐๐ dpi</li> <li>- ความเร็วในการพิมพ์ไม่น้อยกว่า ๓๐ หน้า/นาที</li> <li>- สามารถพิมพ์เอกสารกลับหน้าอัตโนมัติได้</li> <li>- มีขนาดหน่วยความจำ(Memory) ไม่น้อยกว่า ๓๒ MB</li> <li>- มีช่องเชื่อมต่อ interface แบบ Paralle หรือ USB ๒.๐</li> <li>- สามารถใช้ได้กับกระดาษ A๔,Letter, Legal และ Custom โดยมีกาดใส่กระดาษไม่น้อยกว่า ๒๕๐ แผ่น</li> </ul>	๑๐๔,๐๐๐	๑๐๔,๐๐๐	-	-	-		
					<ul style="list-style-type: none"> <li>๔. จัดหาเครื่องพิมพ์คอมพิวเตอร์ multifunction เลเซอร์/ชนิดLED สี เป็นอุปกรณ์ที่มีความสามารถเป็น Printer,Copies,Scanner และ Fax ในเครื่องเดียวกัน</li> <li>-ใช้เทคโนโลยีแบบเลเซอร์หรือแบบ LED</li> <li>- มีขนาดหน่วยความจำ(Memory) ไม่น้อยกว่า ๑๒๘ MB</li> <li>-ช่องเชื่อมต่อ interface แบบ USB ๒.๐ หรือดิสก์ว่าจำนวนไม่น้อยกว่า ๑ ช่อง</li> <li>- ความเร็วในการพิมพ์ไม่น้อยกว่า ๒๐ หน้า/นาที</li> <li>-ความเร็วในการพิมพ์ขนาดไม่น้อยกว่า</li> </ul>	๗๑,๔๐๐	๗๑,๔๐๐	-	-	-		

ที่	แผนงาน	หมวด	ประเภท	วัตถุประสงค์	เป้าหมาย (ผลผลิตของโครงการ)	งบประมาณและที่ผ่านมา					หน่วยงาน รับผิดชอบหลัก
						๒๕๖๑(บาท)	๒๕๖๒ (บาท)	๒๕๖๓ (บาท)	๒๕๖๔ (บาท)	๒๕๖๕ (บาท)	
					<p>๒๐ หน้า/นาที</p> <ul style="list-style-type: none"> <li>- สามารถสแกนเอกสาร ขนาด A๔(ขาวดำและสี)</li> <li>- มีความละเอียดในการสแกนสูงสุด ไม่น้อยกว่า ๑,๒๐๐ X ๑,๒๐๐ dpi</li> <li>- สามารถถ่ายสำเนาเอกสารได้ทั้งสี และขาวดำ</li> <li>- สามารถทำสำเนาได้ไม่น้อยกว่า ๙๙ สำเนา</li> <li>-สามารถย่อและขยายได้ ๒๕ ถึง ๔๐๐%</li> <li>-สามารถใช้ได้กับกระดาษ A๔,Letter, Legal และCustomโดยมีกาดใส่กระดาษ ไม่น้อยกว่า ๒๕๐ แผ่น จำนวน ๒ เครื่อง จำนวน ๒ เครื่อง</li> </ul> <p>๕. จัดหาเครื่องพิมพ์คอมพิวเตอร์แบบฉีดหมึก (Injet Printer)</p> <ul style="list-style-type: none"> <li>- ความเร็วในการพิมพ์ขาว - ดำ ไม่น้อยกว่า ๒๕ หน้า/นาที</li> <li>- ความเร็วในการพิมพ์สีไม่น้อยกว่า ๙ แผ่น/ นาที</li> <li>- มีความละเอียดในการสแกนสูงสุด ไม่น้อยกว่า ๑,๒๐๐ X ๒,๔๐๐ dpi (ไม่ปรากฏในบัญชีมาตรฐานครุภัณฑ์)</li> </ul> <p>๖. จัดหาเครื่องพิมพ์คอมพิวเตอร์แบบเลเซอร์ (Laser printer)</p> <ul style="list-style-type: none"> <li>- ความเร็วในการพิมพ์ขาว-ดำ ไม่น้อยกว่า ๑๘ หน้า/นาที</li> <li>- ความเร็วในการพิมพ์สี ไม่น้อยกว่า ๑๐ หน้า/นาที</li> <li>- มีความละเอียดในการสแกนสูงสุด ไม่น้อยกว่า ๑,๒๐๐x๑,๒๐๐ dpi</li> </ul> <p>จำนวน ๒ เครื่องๆละ ๑๑,๗๐๐ บาท (ไม่ปรากฏในบัญชีมาตรฐานครุภัณฑ์)</p> <p>๗.เครื่องสำรองกระแสไฟฟ้า</p> <ul style="list-style-type: none"> <li>- ขนาด ๘๐๐ VA (๔๘๐W)</li> <li>- สำรองไฟได้ไม่น้อยกว่า ๑๕ นาที</li> </ul> <p>จำนวน ๑๒ เครื่องๆ ละ ๓,๓๐๐ บาท</p>	๑๙,๘๐๐	๑๙,๘๐๐	-	-	-	

ที่	แผนงาน	หมวด	ประเภท	วัตถุประสงค์	เป้าหมาย (ผลผลิตของโครงการ)	งบประมาณและที่ผ่านมา					หน่วยงาน รับผิดชอบหลัก
						๒๕๖๑(บาท)	๒๕๖๒ (บาท)	๒๕๖๓ (บาท)	๒๕๖๔ (บาท)	๒๕๖๕ (บาท)	
๓	บริหารงานทั่วไป	ค่าครุภัณฑ์ ที่ดินและ สิ่งก่อสร้าง	ครุภัณฑ์โฆษณาและ เผยแพร่	เพื่อให้มีเครื่องมือ เครื่องใช้ในการปฏิบัติ งานอย่างเพียงพอและ เหมาะสม	๑. จัดหาจอภาพแบบ LCD หรือ LED - ขนาดไม่น้อยกว่า ๑๘.๕ นิ้ว - รองรับรายละเอียดไม่น้อยกว่า ๑,๓๖๖ x ๗๖๘ Pixel - มี Refresh Rate ไม่น้อยกว่า ๖๐ Hz จำนวน ๔ จอๆละ ๓,๓๐๐ บาท	๖,๖๐๐	๖,๖๐๐	-	-	-	กองพัสดุฯ
					๒. กล้องถ่ายภาพนิ่ง แบบ compact ระบบดิจิทัลความละเอียดไม่น้อยกว่า ๑๖ ล้านพิกเซล มีระบบลดการสั่นไหว ความไวชัตเตอร์ประมาณ ๔.๐ สามารถถ่าย ภาพด้วยช่องมองอิเล็กทรอนิกส์(EVF) ที่มี เซนเซอร์ตรวจจับสายตา หน้าจอ LCD แบบปรับมุมได้ ขนาด ๓ นิ้ว สามารถบันทึก วีดีโอแบบ Full HD จำนวน ๑ ตัว (ไม่ปรากฏในบัญชีมาตรฐานครุภัณฑ์)	๓๕,๐๐๐	-	-	-	-	
					๓. เครื่องมัลติมีเดียโปรเจคเตอร์ ระดับ XGA เป็นเครื่องฉายภาพเลนส์เดี่ยว สามารถต่อกับ อุปกรณ์เพื่อฉายภาพจากคอมพิวเตอร์และวีดีโอ ใช้LCD Panel หรือระบบ DLP ขนาด ๒,๐๐๐ ANSI Lumens จำนวน ๑ เครื่อง	๒๒,๐๐๐	-	-	-	-	
					๔. เครื่องมัลติมีเดียโปรเจคเตอร์ ความละเอียด ระดับ ๑๙๒๐x๑๐๘๐(Full HD) ความสว่าง ไม่น้อยกว่า ๒๔๐๐ Lumens จำนวน ๑ เครื่อง (ไม่ปรากฏในบัญชีมาตรฐานครุภัณฑ์)	๑๐๙,๐๐๐	๑๐๙,๐๐๐	-	-	-	
					๕. กล้องวีดีโอ พร้อมอุปกรณ์ จำนวน ๑ ชุด	๓๐,๐๐๐	-	-	-	-	
๖. จัดซื้อกล้องถ่ายภาพนิ่ง ๑. กล้องถ่ายภาพนิ่ง แบบ DSLR ระบบดิจิทัล จำนวน ๖ เครื่อง เครื่องละ ๓๕,๐๐๐ บาท	๓๕,๐๐๐	๓๕,๐๐๐	-	-	-						
๔	บริหารงานทั่วไป	ค่าครุภัณฑ์ ที่ดินและ สิ่งก่อสร้าง	ครุภัณฑ์ไฟฟ้า	เพื่อให้มีเครื่องมือ เครื่องใช้ในการปฏิบัติ งานอย่างเพียงพอและ เหมาะสม	๑. โทรทัศน์สี (LED TV) - ความละเอียดจอภาพ ๑๙๖๐ x ๑๐๘๐ pixel - ขนาดไม่น้อยกว่า ๓๒ นิ้ว - แสดงภาพด้วยหลอดภาพแบบ LED Backlight	๑๓,๐๐๐	-	-	-	-	กองพัสดุฯ



ที่	แผนงาน	หมวด	ประเภท	วัตถุประสงค์	เป้าหมาย (ผลผลิตของโครงการ)	งบประมาณและที่ผ่านมา					หน่วยงาน รับผิดชอบหลัก
						๒๕๖๑(บาท)	๒๕๖๒ (บาท)	๒๕๖๓ (บาท)	๒๕๖๔ (บาท)	๒๕๖๕ (บาท)	
					<ul style="list-style-type: none"> <li>- ช่องต่อ HDMI ไม่น้อยกว่า ๒ ช่องสัญญาณ</li> <li>เพื่อการเชื่อมต่อสัญญาณภาพและเสียง</li> <li>-ช่องต่อUSB ไม่น้อยกว่า ๑ ช่องสัญญาณ</li> <li>รองรับไฟล์ ภาพ เพลง และภาพยนตร์</li> <li>- ช่องการเชื่อมต่อแบบ AV, DVD Component</li> <li>- ระบบปรับภาพอัตโนมัติ</li> <li>(Picture Sensor) จำนวน ๑ เครื่อง</li> <li>๒.จานดาวเทียมพร้อมอุปกรณ์</li> <li>และค่าติดตั้งจำนวน ๑ ชุด</li> <li>๓.เครื่องรับส่งวิทยุ แบบมือถือ</li> <li>ขนาดกำลังส่ง ๕ วัตต์ พร้อมอุปกรณ์</li> <li>ประกอบด้วย ตัวเครื่อง แทนซาร์ท</li> <li>แบตเตอรี่ ๑ ก้อน เสายาง เหล็กพับ</li> <li>จำนวน ๒๐ ชุดๆ ละ ๑๒,๐๐๐ บาท</li> <li>(สำนักปลัดฯ ๕ เครื่อง,</li> <li>๔.เครื่องรับส่งวิทยุแบบประจำที่</li> <li>พร้อมติดตั้งเสาสัญญาณ</li> <li>- ขนาดกำลังส่ง ๑๐๐ วัตต์ พร้อมอุปกรณ์</li> <li>ประกอบด้วย ตัวเครื่อง เพาเวอร์ซัพพลาย</li> <li>ไมโครโฟน จำนวน ๑ ชุด</li> <li>ชุดละ ๗๐,๐๐๐ บาท</li> <li>-เสาอากาศวิทยุประจำที่ชนิดสามเหลี่ยม</li> <li>ความสูง ๖๐ เมตร (TOWER) และอุปกรณ์</li> <li>พร้อมการติดตั้ง งบประมาณ ๑๘๐,๐๐๐ บาท</li> </ul>	๕๐,๐๐๐	-	-	-	-	
					<ul style="list-style-type: none"> <li>๓.เครื่องรับส่งวิทยุ แบบมือถือ</li> <li>ขนาดกำลังส่ง ๕ วัตต์ พร้อมอุปกรณ์</li> <li>ประกอบด้วย ตัวเครื่อง แทนซาร์ท</li> <li>แบตเตอรี่ ๑ ก้อน เสายาง เหล็กพับ</li> <li>จำนวน ๒๐ ชุดๆ ละ ๑๒,๐๐๐ บาท</li> </ul>	๑๒๐,๐๐๐	๑๒๐,๐๐๐	-	-	-	
					<ul style="list-style-type: none"> <li>๔.เครื่องรับส่งวิทยุแบบประจำที่</li> <li>พร้อมติดตั้งเสาสัญญาณ</li> <li>- ขนาดกำลังส่ง ๑๐๐ วัตต์ พร้อมอุปกรณ์</li> <li>ประกอบด้วย ตัวเครื่อง เพาเวอร์ซัพพลาย</li> <li>ไมโครโฟน จำนวน ๑ ชุด</li> <li>ชุดละ ๗๐,๐๐๐ บาท</li> <li>-เสาอากาศวิทยุประจำที่ชนิดสามเหลี่ยม</li> <li>ความสูง ๖๐ เมตร (TOWER) และอุปกรณ์</li> <li>พร้อมการติดตั้ง งบประมาณ ๑๘๐,๐๐๐ บาท</li> </ul>	๒๕๐,๐๐๐	-	-	-	-	
๕	บริหารงานทั่วไป	ค่าครุภัณฑ์ ที่ดินและสิ่งก่อสร้าง	ครุภัณฑ์งานบ้านงานครัว	เพื่อให้มีเครื่องมือเครื่องใช้ในการปฏิบัติงานอย่างเพียงพอและเหมาะสม	<ul style="list-style-type: none"> <li>เครื่องตัดหญ้า ประกอบด้วย</li> <li>๑ เครื่องตัดหญ้า แบบล้อจักรยาน</li> <li>-เป็นเครื่องตัดหญ้าแบบเข็น</li> <li>-เครื่องยนต์ขนาดไม่ต่ำกว่า ๕ แรงม้า</li> <li>- รัศมีตัดหญ้ากว้างไม่น้อยกว่า ๒๐ นิ้ว</li> <li>-ขนาดเส้นผ่าศูนย์กลางของล้อประมาณ ๒๖ นิ้ว</li> <li>- ความจุถังน้ำมันไม่น้อยกว่า ๑.๕ ลิตร</li> <li>- จำนวน ๒ เครื่องละ ๑๑,๐๐๐ บาท</li> </ul>	๑๑,๐๐๐	๑๑,๐๐๐	-	-	-	กองพัสดุฯ

ที่	แผนงาน	หมวด	ประเภท	วัตถุประสงค์	เป้าหมาย (ผลผลิตของโครงการ)	งบประมาณและที่ผ่านมา					หน่วยงาน รับผิดชอบหลัก
						๒๕๖๑(บาท)	๒๕๖๒ (บาท)	๒๕๖๓ (บาท)	๒๕๖๔ (บาท)	๒๕๖๕ (บาท)	
					๒.เครื่องตัดหญ้า แบบซ้ออ่อน - เป็นเครื่องตัดหญ้าแบบสะพาย - เครื่องยนต์ขนาดไม่ต่ำกว่า ๓.๕ แรงม้า - รัศมีตัดหญ้ากว้างไม่น้อยกว่า ๑๘ นิ้ว จำนวน ๑๒ เครื่องละ ๑๑,๐๐๐ บาท ๓.เครื่องตัดหญ้า แบบเข็น -เป็นเครื่องตัดหญ้าแบบเข็น - เครื่องยนต์ขนาดไม่ต่ำกว่า ๕ แรงม้า - จำนวน ๑ เครื่อง ๑. ตู้เย็น ขนาด ๗ คิวบิกฟุต แบบ ๒ ประตู จำนวน ๑ ตู้ มีฉลากประสิทธิภาพ เบอร์ ๕ มีคอมเพลสเซอร์แบบอินเวอร์เตอร์ มีช่องทำ น้ำแข็งอัตโนมัติ ช่องแช่เย็นความจุ ๕๙ ลิตร ช่องแช่แข็งความจุ ๑๗๒ ลิตร มีชั้นวางของ แบบ TEMPERED GLASS ๒. เครื่องตัดหญ้าแบบนั่งขับพร้อม อุปกรณ์สำหรับตัดหญ้าสนามกีฬาฟุตบอล - ระบบ ๓ ชุดพวงตัดแบบแยกอิสระ - เครื่องยนต์เบนซิน ๒ สูบ ๒๐ แรงม้า - ความกว้างในการตัดหญ้า ๑๗๕ ซม. - มีตะกร้าเก็บเศษหญ้า (กองการศึกษา ศาสนา และวัฒนธรรม)	๔๔,๐๐๐	๔๔,๐๐๐	-	-	-	
๖	บริหารงานทั่วไป	ค่าครุภัณฑ์ ที่ดินและ สิ่งก่อสร้าง	ครุภัณฑ์อื่นๆ	เพื่อให้มีเครื่องมือ เครื่องใช้ในการปฏิบัติ งานอย่างเพียงพอและ	๑. เต็นท์ผ้าใบพร้อมโครงเหล็ก ขนาดกว้าง ๔ เมตร ยาว ๘ เมตร จำนวน ๑๐ หลังๆ ละ ๒๔,๐๐๐ บาท	๒๔๐,๐๐๐	๒๔๐,๐๐๐	-	-	-	กองพัสดุฯ
๗	การศึกษา	ครุภัณฑ์ที่ดินและ สิ่งก่อสร้าง	ครุภัณฑ์การศึกษา	เหมาะสม ในการปฏิบัติงานอย่าง เพียงพอและเหมาะสม	๑. โต๊ะและเก้าอี้นักเรียน สำหรับนักเรียนมัธยม จำนวน ๑๒๐ ชุด ชุดละ ๑,๐๕๐ บาท รวม ๑๒๖,๐๐๐ บาท ๒. โต๊ะและเก้าอี้ครู	๒๐๑,๖๐๐	-	-	-	-	กองพัสดุฯ
						๒๕,๐๐๐	-	-	-	-	

ที่	แผนงาน	หมวด	ประเภท	วัตถุประสงค์	เป้าหมาย (ผลผลิตของโครงการ)	งบประมาณและที่ผ่านมา					หน่วยงาน รับผิดชอบหลัก		
						๒๕๖๑(บาท)	๒๕๖๒ (บาท)	๒๕๖๓ (บาท)	๒๕๖๔ (บาท)	๒๕๖๕ (บาท)			
					จำนวน ๕ ชุด ชุดละ ๕,๐๐๐ บาท รวม ๒๕,๐๐๐ บาท								
๘	การศึกษา	ครุภัณฑ์ที่ดินและสิ่งก่อสร้าง	ครุภัณฑ์งานบ้านงานครัว	เหมาะสมในการปฏิบัติงานอย่างเพียงพอและเหมาะสม	๑. จัดซื้อตู้เย็นขนาด ๘.๒ คิว จำนวน ๓ เครื่อง เครื่องละ ๑๐,๐๐๐ บาท ๒. ปรับปรุงอาคารเรียนและอาคารประกอบ รายละเอียดตามปริมาณงานและแบบแปลนที่กำหนด	๓๐๐,๐๐๐	-	-	-	-	กองพัสดุฯ		
๙	รักษาความสงบภายใน	ครุภัณฑ์ที่ดินและสิ่งก่อสร้าง	ครุภัณฑ์เครื่องดับเพลิง	เพื่อใช้ปฏิบัติงานตามภารกิจ การป้องกันอัคคีภัย ขององค์การบริหารส่วนจังหวัดนครพนม	๑.ซื้อต่อแยกทางส่งน้ำดับเพลิง ขนาด ๒.๕ นิ้ว จำนวน ๒ อัน อันละ ๑๐,๐๐๐ บาท ๒. จัดซื้อหัวฉีดน้ำดับเพลิง แบบด้ามปืน สามารถปรับน้ำได้ ๓ ระดับ(เป็นลำ,เป็นฝอย,ม่านน้ำ) เป็นซื้อต่อแบบสวมเร็ว ขนาด ๒ ๑/๒ นิ้ว จำนวน ๒ หัวฉีดๆละ ๓๐,๐๐๐ บาท ๓. รถกู้ภัยเคลื่อนที่เร็ว ขนาดเล็กพร้อมอุปกรณ์ ช่วยเหลือ จำนวน ๑ คัน ๔.รถบรรทุกน้ำดับเพลิง อเนกประสงค์ขนาด ๖ ล้อ ๖ ตัน บรรจุน้ำ ๖,๐๐๐ ลิตร จำนวน ๑ คัน ๕.ชุดดับเพลิงภายในอาคาร แบบผ้า ๓ ชั้น จำนวน ๑๐ ชุดๆละ ๑๐,๐๐๐ บาท ๑. ถังดับเพลิง แบบเคมีแห้ง ขนาด ๑๕ ปอนด์ จำนวน ๔๐ ถังๆละ ๒,๕๐๐ บาท	๒๐,๐๐๐	-	-	-	-	๒,๐๐๐,๐๐๐	-	กองพัสดุฯ
		ค่าวัสดุ	วัสดุเครื่องดับเพลิง			๖๐,๐๐๐	-	-	-	-			
						๔,๐๐๐,๐๐๐	-	-	-	-			
						๔๐๐,๐๐๐	-	-	-	-			
						๑๐๐,๐๐๐	-	-	-	-			

ที่	แผนงาน	หมวด	ประเภท	วัตถุประสงค์	เป้าหมาย (ผลผลิตของโครงการ)	งบประมาณและที่ผ่านมา					หน่วยงาน รับผิดชอบหลัก
						๒๕๖๑(บาท)	๒๕๖๒ (บาท)	๒๕๖๓ (บาท)	๒๕๖๔ (บาท)	๒๕๖๕ (บาท)	
๑๐	บริหารงานทั่วไป	ค่าครุภัณฑ์ ที่ดินและ สิ่งก่อสร้าง	ครุภัณฑ์สำนักงาน	เพื่อให้มีเครื่องมือ เครื่องใช้ในการปฏิบัติงาน อย่างเพียงพอและ เหมาะสม	๑.เครื่องปรับอากาศแบบแยกส่วนชนิดตั้งพื้นหรือ ชนิดแขวนขนาด ๓๒,๐๐๐ บีทียู ฉลากเบอร์ ๕ รวมค่าติดตั้ง จำนวน ๒ เครื่อง ราคาเครื่องละ ๔๒,๓๐๐.-บาท รวมเป็นเงิน ๘๔,๖๐๐.-บาท	๘๔,๖๐๐	-	-	-	-	กองพัสดุฯ
					๒. ชุดรับแขก จำนวน ๒ ชุด ราคาชุดละ ๒๕,๐๐๐.-บาท (ไม่ปรากฏในมาตรฐานครุภัณฑ์) รวมเป็นเงิน ๕๐,๐๐๐.-บาท สำหรับใช้ในห้อง ปฏิบัติงานของรองนายกองค์การบริหาร ส่วนจังหวัดนครพนม	๕๐,๐๐๐	-	-	-	-	กองพัสดุ
					๓. โต๊ะประชุม ๖ ที่นั่ง จำนวน ๑ ชุด ราคา ชุดละ ๑๕,๐๐๐.-บาท รวมเป็นเงิน ๑๕,๐๐๐.-บาท สำหรับใช้ในห้องปฏิบัติงานของรองนายก องค์การบริหารส่วนจังหวัดนครพนม	๑๕,๐๐๐	-	-	-	-	กองพัสดุ
๑๑	บริหารงานทั่วไป	ค่าครุภัณฑ์ ที่ดินและ สิ่งก่อสร้าง	ครุภัณฑ์การเกษตร	เพื่อให้มีเครื่องมือ เครื่องใช้ในการปฏิบัติงาน อย่างเพียงพอและ เหมาะสม	๑. เครื่องสูบน้ำแบบมอเตอร์ไฟฟ้า สูบน้ำได้ ๑,๕๐๐ ลิตรต่อนาที เป็นเครื่องสูบน้ำชนิด หยอชิง ใช้มอเตอร์ไฟฟ้าขนาดท่อส่งไม่น้อยกว่า ๔ นิ้ว (๑๐๐ มม.) สูบน้ำได้ไม่น้อยกว่าตาม ปริมาณที่กำหนด ส่งน้ำได้สูงไม่น้อยกว่า ๑๓.๕๐ เมตร หรือประมาณ ๔๕ ฟุต อุปกรณ์ ประกอบของเครื่องสูบน้ำและมอเตอร์ไฟฟ้า ต้องมีครบชุด จำนวน ๓ เครื่องๆละ ๒๐,๐๐๐ บาท พร้อมทั้งใช้งานได้สำหรับสูบน้ำเพื่อดูแล ต้นไม้ ไม้ดอก ไม้ประดับ ตลอดจนพืชผัก สวนครัวและใช้ในบริเวณสำนักงานองค์การ บริหารส่วนจังหวัดนครพนม	๖๐,๐๐๐	-	-	-	-	
๑๒	บริหารงานทั่วไป	ค่าครุภัณฑ์ ที่ดินและ สิ่งก่อสร้าง	ครุภัณฑ์โรงงาน	เพื่อให้มีเครื่องมือ เครื่องใช้ในการปฏิบัติงาน อย่างเพียงพอและ เหมาะสม	๑. เครื่องสับเชื้อเพลิงชีวมวล ขับเคลื่อนด้วยระบบ มอเตอร์ไฟฟ้า สามารถสับเชื้อเพลิงชีวมวลได้ ไม่น้อยกว่า ๕ ตัน/ชั่วโมง จำนวน ๑ เครื่อง ราคา ๑๕๐,๐๐๐.-บาท สำหรับใช้ในกิจการ	๑๕๐,๐๐๐	-	-	-	-	สำนักปลัดฯ

ที่	แผนงาน	หมวด	ประเภท	วัตถุประสงค์	เป้าหมาย (ผลผลิตของโครงการ)	งบประมาณและที่ผ่านมา					หน่วยงาน รับผิดชอบหลัก
						๒๕๖๑(บาท)	๒๕๖๒ (บาท)	๒๕๖๓ (บาท)	๒๕๖๔ (บาท)	๒๕๖๕ (บาท)	
					“โรงไฟฟ้าชีวมวล” องค์การบริหารส่วนจังหวัดนครพนม (ไม่ปรากฏในมาตรฐานครุภัณฑ์) ๒. เครื่องสับและบดไม้ ขับเคลื่อนด้วยระบบมอเตอร์ไฟฟ้า สามารถสับและบดไม้ได้ไม่น้อยกว่า ๑ ตัน/ชั่วโมง จำนวน ๑ เครื่อง ราคา ๕๐,๐๐๐ บาท สำหรับใช้ในกิจการ “โรงผลิตไฟฟ้าชีวมวล” องค์การบริหารส่วนจังหวัดนครพนม (ไม่ปรากฏในมาตรฐานครุภัณฑ์)	๕๐,๐๐๐	-	-	-	-	
๑๓	บริหารงานทั่วไป	ค่าครุภัณฑ์ ที่ดินและสิ่งก่อสร้าง	ครุภัณฑ์ไฟฟ้าและวิทยุ	สำหรับใช้ติดตั้งภายนอกอาคาร สำหรับใช้ในงานรักษาความปลอดภัยทั่วไป	๑.กล้องโทรทัศน์วงจรปิดชนิดเครือข่ายแบบมุมมองคงที่สำหรับติดตั้งภายนอกอาคาร สำหรับใช้ในงานรักษาความปลอดภัยทั่วไป ติดภายนอก จำนวน ๘ ชุด ติดภายใน จำนวน ๘ ชุด ราคาชุดละ ๓๓,๐๐๐ บาทเป็นเงิน ๕๒๘,๐๐๐ บาท โดยมีลักษณะดังนี้ - มีความละเอียดของภาพสูงสุดไม่น้อยกว่า ๑,๙๒๐x๑,๐๘๐ pixel หรือไม่น้อยกว่า ๒,๐๗๓,๖๐๐ pixel - มี frame rate ไม่น้อยกว่า ๒๕ ภาพต่อวินาที (frame per second) - ใช้เทคโนโลยี IR-Cut filter หรือ Infrared Cut-off Removable (ICR) สำหรับการบันทึกภาพได้ทั้งกลางวันและกลางคืนโดยอัตโนมัติ - มีความไวแสงน้อยสุด ไม่มากกว่า ๐.๑๘ LUX สำหรับการแสดงภาพสี (Color) และไม่มากกว่า ๐.๐๕ LUX สำหรับการแสดงภาพขาวดำ (Black/White) - มีขนาดตัวรับภาพ (Image Sensor) ไม่น้อยกว่า ๑/๓ นิ้ว - มีผลต่างค่าความยาวโฟกัสต่ำสุดกับค่าความยาวโฟกัสสูงสุดไม่น้อยกว่า ๔.๕ มิลลิเมตร	-	๒๖๔,๐๐๐ (ภายนอก ๔ ชุด ภายใน ๔ ชุด)	-	-	-	สำนักปลัดฯ

ที่	แผนงาน	หมวด	ประเภท	วัตถุประสงค์	เป้าหมาย (ผลผลิตของโครงการ)	งบประมาณและที่ผ่านมา					หน่วยงาน รับผิดชอบหลัก
						๒๕๖๑(บาท)	๒๕๖๒ (บาท)	๒๕๖๓ (บาท)	๒๕๖๔ (บาท)	๒๕๖๕ (บาท)	
					<ul style="list-style-type: none"> <li>- สามารถตรวจจับความเคลื่อนไหวอัตโนมัติ (Motion Detection) ได้</li> <li>- สามารถแสดงรายละเอียดของภาพที่มีความแตกต่างของแสงมาก (Wide Dynamic Range หรือ Super Dynamic Range) ได้</li> <li>- สามารถส่งสัญญาณภาพ (Streaming) ไปแสดงได้อย่างน้อย ๒ แหล่ง</li> <li>- ได้รับมาตรฐาน Onvif (Open Network Video Interface Forum)</li> <li>- สามารถส่งสัญญาณภาพได้ตามมาตรฐาน H.๒๖๔ เป็นอย่างน้อย</li> <li>- สามารถใช้งานตามมาตรฐาน IPv๔ และ IPv๖ ได้</li> <li>- มีช่องเชื่อมต่อระบบเครือข่าย (Network Interface) แบบ ๑๐/๑๐๐ Base-T หรือดีกว่า และสามารถทำงานได้ตามมาตรฐาน IEEE ๘๐๒.๓af หรือ IEEE ๘๐๒.๓at (Power over Ethernet) ในช่องเดียวกันได้</li> <li>- ตัวกล้องได้มาตรฐาน IP๖๖ หรือติดตั้งอุปกรณ์เพิ่มเติมสำหรับหุ้มกล้อง (Housing) ที่ได้มาตรฐาน IP๖๖ หรือดีกว่า</li> <li>- สามารถทำงานได้ที่อุณหภูมิ -๑๐°C ถึง ๕๐°C เป็นอย่างน้อย</li> <li>- สามารถใช้งานกับมาตรฐาน HTTP, HTTPS, "NTP หรือ SNTP", SNMP , RTSP , IEEE๘๐๒.๑X ได้เป็นอย่างน้อย</li> <li>- มีช่องสำหรับบันทึกข้อมูลลงหน่วยความจำแบบ SD Card หรือ MicroSD Card หรือ Mini SD Card</li> <li>- ต้องมี Software Development Kit (SDK) หรือ Application Programming Interface (API) ในรูปแบบแผ่น CD หรือ DVD ที่มีลิขสิทธิ์ถูกต้อง หรือสามารถ Download จากเว็บไซต์ผู้ผลิต</li> </ul>						

ที่	แผนงาน	หมวด	ประเภท	วัตถุประสงค์	เป้าหมาย (ผลผลิตของโครงการ)	งบประมาณและที่ผ่านมา					หน่วยงาน รับผิดชอบหลัก
						๒๕๖๑(บาท)	๒๕๖๒ (บาท)	๒๕๖๓ (บาท)	๒๕๖๔ (บาท)	๒๕๖๕ (บาท)	
					<ul style="list-style-type: none"> <li>- ได้รับมาตรฐานด้านความปลอดภัยต่อผู้ใช้งาน</li> <li>- ผู้ผลิตต้องได้รับมาตรฐานด้านระบบการจัดการ สิ่งแวดลอม</li> <li>- ผู้ผลิตต้องได้รับมาตรฐานด้านการบริหารจัดการ หรือบริหารงานที่มีคุณภาพ (มีในเกณฑ์ราคากลาง และคุณลักษณะพื้นฐานของระบบกล้องโทรทัศน์ วงจรถัด ประจำปี พ.ศ. ๒๕๖๐ )</li> <li>๒. อุปกรณ์บันทึกภาพผ่านเครือข่าย (Network Video Recorder) แบบ ๑๖ ช่อง จำนวน ๒ เครื่อง เครื่องละ ๖๔,๐๐๐ บาท รวมเป็นเงิน ๑๒๘,๐๐๐ บาท โดยมีลักษณะพื้นฐาน ดังนี้</li> <li>- เป็นอุปกรณ์ที่ผลิตมาเพื่อบันทึกภาพจาก กล้องวงจรถัดโดยเฉพาะ</li> <li>- สามารถบันทึกและบีบอัดภาพได้ตามมาตรฐาน MPEG๔ หรือ H.๒๖๔ หรือดีกว่า</li> <li>- ได้รับมาตรฐาน Onvif (Open Network Video Interface Forum)</li> <li>- มีช่องเชื่อมต่อระบบเครือข่าย (Network Interface) แบบ ๑๐/๑๐๐/๑๐๐๐ Base-T หรือดีกว่า จำนวนไม่น้อยกว่า ๑ ช่อง</li> <li>- สามารถบันทึกภาพและส่งภาพเพื่อแสดงผล ที่ความละเอียดของภาพสูงสุด ไม่น้อยกว่า ๑,๙๒๐x๑,๐๘๐ pixel หรือไม่น้อยกว่า ๒,๐๗๓,๖๐๐ pixel</li> <li>- สามารถใช้งานกับมาตรฐาน HTTP, SMTP, "NTP หรือ SNTP", SNMP , RTSP ได้เป็นอย่างดี</li> <li>- มีหน่วยจัดเก็บข้อมูลสำหรับกล้องวงจรถัด โดยเฉพาะ (Surveillance Hard Disk) ชนิด SATA ขนาดความจุรวมไม่น้อยกว่า ๑๖ TB</li> <li>- มีช่องเชื่อมต่อ (Interface) แบบ USB</li> </ul>	-	๖๔,๐๐๐ (๑เครื่อง)	๖๔,๐๐๐ (๑เครื่อง)	-	-	สำนักปลัดฯ

ที่	แผนงาน	หมวด	ประเภท	วัตถุประสงค์	เป้าหมาย (ผลผลิตของโครงการ)	งบประมาณและที่ผ่านมา					หน่วยงาน รับผิดชอบหลัก
						๒๕๖๑(บาท)	๒๕๖๒ (บาท)	๒๕๖๓ (บาท)	๒๕๖๔ (บาท)	๒๕๖๕ (บาท)	
					<p>จำนวนไม่น้อยกว่า ๒ ช่อง</p> <ul style="list-style-type: none"> <li>- สามารถใช้งานตามมาตรฐาน IPv๔ และ IPv๖ ได้</li> <li>- ต้องมี Software Development Kit (SDK) หรือ Application Programming Interface (API) ในรูปแบบแผ่น CD หรือ DVD ที่มีลิขสิทธิ์ถูกต้อง หรือสามารถ Download จากเว็บไซต์ผู้ผลิต</li> <li>- สามารถแสดงภาพที่บันทึกจากกล้องโทรทัศน์ วงจรปิดผ่านระบบเครือข่ายได้</li> <li>- ผู้ผลิตต้องได้รับมาตรฐานด้านการบริหารจัดการ หรือบริหารงานที่มีคุณภาพ (มีในเกณฑ์ราคากลาง และคุณลักษณะพื้นฐานของระบบกล้องโทรทัศน์ วงจรปิด ประจำปี พ.ศ. ๒๕๖๐ )</li> </ul> <p>๓. อุปกรณ์กระจายสัญญาณ (L๒ Switch) ขนาด ๒๔ ช่อง แบบที่ ๒ จำนวน ๒ เครื่อง ราคา เครื่องละ ๒๑,๐๐๐ บาท เป็นเงิน ๔๒,๐๐๐ บาท โดยมีลักษณะพื้นฐาน ดังนี้</p> <ul style="list-style-type: none"> <li>- มีลักษณะการทำงานไม่น้อยกว่า Layer ๒ ของ OSI Model</li> <li>- มีช่องเชื่อมต่อระบบเครือข่าย (Network Interface) แบบ ๑๐/๑๐๐/๑๐๐๐ Base-T หรือดีกว่า จำนวนไม่น้อยกว่า ๒๔ ช่อง</li> <li>- มีสัญญาณไฟแสดงสถานะของการทำงานช่องเชื่อมต่อระบบเครือข่ายทุกช่อง</li> <li>- รองรับ Mac Address ได้ไม่น้อยกว่า ๘,๐๐๐ Mac Address</li> <li>- สามารถบริหารจัดการอุปกรณ์ผ่านทางโปรแกรม Web Browser ได้</li> </ul> <p>๔. จอภาพ ขนาด ๔๐" (Monitor LED) จำนวน ๒ เครื่อง ราคาเครื่องละ ๑๗,๗๐๐ บาท เป็นเงิน ๓๕,๔๐๐ บาท โดยมีคุณลักษณะพื้นฐานดังนี้</p>	-	๒๑,๐๐๐ (๑เครื่อง)	๒๑,๐๐๐ (๑เครื่อง)	-	-	สำนักปลัดฯ
					<p>๔. จอภาพ ขนาด ๔๐" (Monitor LED) จำนวน ๒ เครื่อง ราคาเครื่องละ ๑๗,๗๐๐ บาท เป็นเงิน ๓๕,๔๐๐ บาท โดยมีคุณลักษณะพื้นฐานดังนี้</p>	-	๑๗,๗๐๐ (๑เครื่อง)	๑๗,๗๐๐ (๑เครื่อง)	-	-	สำนักปลัดฯ



ที่	แผนงาน	หมวด	ประเภท	วัตถุประสงค์	เป้าหมาย (ผลผลิตของโครงการ)	งบประมาณและที่ผ่านมา					หน่วยงาน รับผิดชอบหลัก
						๒๕๖๑(บาท)	๒๕๖๒ (บาท)	๒๕๖๓ (บาท)	๒๕๖๔ (บาท)	๒๕๖๕ (บาท)	
					-โทรทัศน์ แอล อี ดี (LED TV) แบบ Smart TV -ระดับความละเอียด เป็นความละเอียดของจอภาพ (Resolution) ไม่น้อยกว่า๑๙๒๐ x ๑๐๘๐ พิกเซล -ขนาดที่กำหนดเป็นขนาดจอภาพไม่น้อยกว่า ๔๐ นิ้ว -แสดงภาพด้วยหลอดภาพ แบบ LED Backlight -สามารถเชื่อมต่ออินเทอร์เน็ตได้ (Smart TV) -ช่องต่อ HDMI ไม่น้อยกว่า ๒ ช่องสัญญาณ เพื่อการเชื่อมต่อสัญญาณภาพและเสียง -ช่องต่อ USB ไม่น้อยกว่า ๑ ช่องสัญญาณ รองรับไฟล์ภาพ เพลง และภาพยนตร์ -มีตัวรับสัญญาณดิจิทัล (Digital) ในตัว (ตามบัญชีราคามาตรฐานครุภัณฑ์ พ.ศ.๒๕๖๑) ๕.อุปกรณ์กระจายสัญญาณแบบ PoE (PoE L๒ Switch) ขนาด ๘ ช่อง จำนวน ๔ ชุด ราคาชุดละ ๙,๕๐๐ บาท เป็นเงิน ๓๘,๐๐๐ บาท โดยมีคุณลักษณะพื้นฐาน ดังนี้ - มีลักษณะการทำงานไม่น้อยกว่า Layer ๒ ของ OSI Model - มี Switching Capacity ไม่น้อยกว่า ๑๖ Gbps - รองรับ Mac Address ได้ไม่น้อยกว่า ๘,๐๐๐ Mac Address - มีช่องเชื่อมต่อระบบเครือข่าย (Network Interface)แบบ ๑๐/๑๐๐/๑๐๐๐ Base-Tหรือดีกว่า และสามารถทำงานได้ตามมาตรฐาน IEEE ๘๐๒.๓af หรือ IEEE ๘๐๒.๓at (Power over Ethernet) ในช่องเดียวกันได้ จำนวนไม่น้อยกว่า ๘ ช่อง - มีสัญญาณไฟแสดงสถานะของการทำงานช่องเชื่อมต่อระบบเครือข่ายทุกช่อง (มีในเกณฑ์ราคากลาง และคุณลักษณะพื้นฐานของระบบกล้องโทรทัศน์ วงจรปิด ประจำปี พ.ศ. ๒๕๖๐ )	-	๑๙,๐๐๐ (๒ ชุด)	๑๙,๐๐๐ (๒ ชุด)	-	-	สำนักปลัดฯ

ที่	แผนงาน	หมวด	ประเภท	วัตถุประสงค์	เป้าหมาย (ผลผลิตของโครงการ)	งบประมาณและที่ผ่านมา					หน่วยงาน รับผิดชอบหลัก
						๒๕๖๑(บาท)	๒๕๖๒ (บาท)	๒๕๖๓ (บาท)	๒๕๖๔ (บาท)	๒๕๖๕ (บาท)	
๑๔	บริหารงานทั่วไป	ค่าครุภัณฑ์ ที่ดิน และสิ่งก่อสร้าง	ครุภัณฑ์สำนักงาน	เพื่อให้มีครุภัณฑ์ใช้งาน อย่างเพียงพอในการ ปฏิบัติงาน	จัดซื้อโต๊ะหมู่บูชา จำนวน ๑ ชุด ตามบัญชีมาตรฐานครุภัณฑ์	-	๘,๕๐๐ ( ๑ ชุด)	-	-	-	สำนักปลัดฯ
๑๕	บริหารงานทั่วไป	ค่าครุภัณฑ์ ที่ดิน และสิ่งก่อสร้าง	ครุภัณฑ์สำนักงาน	เพื่อให้มีครุภัณฑ์ใช้งาน อย่างเพียงพอในการ ปฏิบัติงาน	จัดซื้อโต๊ะเอนกประสงค์หน้าไฟเมก้าชาโคเมียม ขนาดไม่น้อยกว่า ๗๕x๑๘๐x๗๕ ซม. จำนวน ๑๕ ตัว ราคาตัวละ ๑,๒๕๐ บาท เป็นเงิน ๑๘,๗๕๐ บาท โดยมีรายละเอียด ดังนี้ -โต๊ะพ้อเนกประสงค์ แบบหน้าไฟเมก้าชา -หน้าโต๊ะไม้ปาร์ติเกิลปิดผิวด้วยไฟเมก้า หนาไม่น้อยกว่า ๒๕ มม. -ขาโต๊ะสามารถพับเก็บได้ -ความสูงมาตรฐาน ๗๕ cm (ไม่ปรากฏในบัญชีราคามาตรฐานครุภัณฑ์)	-	๑๘,๗๕๐ ( ๑๕ ตัว)	-	-	-	
๑๖	บริหารงานทั่วไป	ค่าครุภัณฑ์ ที่ดิน และสิ่งก่อสร้าง	ครุภัณฑ์สำนักงาน	เพื่อให้มีครุภัณฑ์ใช้งาน อย่างเพียงพอในการ ปฏิบัติงาน	จัดซื้อโต๊ะเขียนทรงเอียง โครงสแตนเลส อะคริลิก หุ้มลาย ขนาดกว้างไม่น้อยกว่า ๔๙ ซม. ยาวไม่น้อยกว่า ๕๐ ซม. สูงไม่น้อยกว่า ๑๑๖.๕ ซม. จำนวน ๒ ตัว ราคาตัวละ ๓๐,๐๐๐ บาท รวมเป็นเงิน ๖๐,๐๐๐ บาท (ไม่ปรากฏในบัญชีราคา มาตรฐานครุภัณฑ์)	-	๖๐,๐๐๐ ( ๒ ตัว)	-	-	-	สำนักปลัดฯ
๑๗	บริหารงานทั่วไป	ค่าครุภัณฑ์ ที่ดิน และสิ่งก่อสร้าง	ครุภัณฑ์สำนักงาน	เพื่อให้มีครุภัณฑ์ใช้งาน อย่างเพียงพอในการ ปฏิบัติงาน	ค่าจัดซื้อและปรับปรุงระบบโทรศัพท์ภายในสำนักงาน องค์การบริหารส่วนจังหวัดนครพนม ประกอบด้วย ตู้ ๔ สาขา ๔ สายนอก ๔๘ สายใน โดยมีองค์ประกอบ ดังนี้ ๑.ตู้โทรศัพท์ PHONIK รุ่น DX -๘๐C รองรับ ๔ สายนอก ๔๘ สายใน จำนวน ๑ ชุด เป็นเงิน ๗๕,๐๐๐. บาท โดยมีวัสดุอุปกรณ์ ดังนี้ -เครื่องป้องกันไฟเกิน APS -๑๐๑ พร้อม	-	๗๕,๐๐๐	-	-	-	สำนักปลัดฯ

ที่	แผนงาน	หมวด	ประเภท	วัตถุประสงค์	เป้าหมาย (ผลผลิตของโครงการ)	งบประมาณและที่ผ่านมา					หน่วยงาน รับผิดชอบหลัก
						๒๕๖๑(บาท)	๒๕๖๒ (บาท)	๒๕๖๓ (บาท)	๒๕๖๔ (บาท)	๒๕๖๕ (บาท)	
					<ul style="list-style-type: none"> <li>อุปกรณ์ จำนวน ๑ ชุด</li> <li>-กล่องกันฟ้าแบบ ๔ วงจร ๔ ระดับ</li> <li>จำนวน ๓ กล่อง</li> <li>-แบตเตอรี่สำรองไฟขนาด ๖.๕ AK จำนวน ๒ ลูก</li> <li>๒.อุปกรณ์และค่าแรงติดตั้งจำนวน ๔๔ จุด</li> <li>เป็นเงิน ๗๐,๐๐๐ บาท</li> <li>โดยมีวัสดุอุปกรณ์ ดังนี้</li> <li>-สายมัลติคอร์ จำนวน ๔๐๐ เมตร</li> <li>-สายศรีอปวาย</li> <li>-สาย ๒ คอร์</li> <li>-บล็อกพักสาย</li> <li>-โคน</li> <li>-ท่อ pvc ขนาด ๓/๔</li> <li>-ซี้อต่อ</li> <li>-ซี้องอ</li> <li>๓.โทรศัพท์บ้านตั้งโต๊ะ ๔๔ เครื่อง ราคา</li> <li>เครื่องละ ๗๕๐ บาทเป็นเงิน ๓๓,๐๐๐ บาท</li> <li>(ไม่ปรากฏในบัญชีราคามาตรฐานครุภัณฑ์)</li> </ul>						
๑๘	บริหารงานทั่วไป	ค่าครุภัณฑ์ ที่ดิน และสิ่งก่อสร้าง	ครุภัณฑ์สำนักงาน	เพื่อให้มีครุภัณฑ์ใช้งาน อย่างเพียงพอในการ ปฏิบัติงาน	<p>เครื่องคอมพิวเตอร์โน้ตบุ๊ก สำหรับงานประมวลผล * จำนวน ๑ เครื่องๆละ ๒๑,๐๐๐.-บาท โดยมีคุณลักษณะ พื้นฐาน ดังนี้</p> <ul style="list-style-type: none"> <li>- มีหน่วยประมวลผลกลาง (CPU) ไม่น้อยกว่า ๒ แกนหลัก (๒ core) จำนวน ๑ หน่วย</li> <li>โดยมีคุณลักษณะอย่างใดอย่างหนึ่ง หรือดีกว่า ดังนี้</li> <li>๑) ในกรณีที่มีหน่วยความจำ แบบ Cache Memory ขนาดไม่น้อยกว่า ๒ MB ต้องมีความเร็วสัญญาณนาฬิกา พื้นฐานไม่น้อยกว่า ๓.๐ GHz และมีหน่วยประมวลผล ด้านกราฟิก (Graphics Processing Unit) ไม่น้อยกว่า ๘ แกน หรือ</li> <li>๒) ในกรณีที่มีหน่วยความจำ แบบ Cache Memory</li> </ul>	-	๒๑,๐๐๐ ( ๑ เครื่อง)	-	-	-	กองกิจการ สภา

ที่	แผนงาน	หมวด	ประเภท	วัตถุประสงค์	เป้าหมาย (ผลผลิตของโครงการ)	งบประมาณและที่ผ่านมา					หน่วยงาน รับผิดชอบหลัก
						๒๕๖๑(บาท)	๒๕๖๒ (บาท)	๒๕๖๓ (บาท)	๒๕๖๔ (บาท)	๒๕๖๕ (บาท)	
					<p>ขนาดไม่น้อยกว่า ๓ MB ต้องมีความเร็วสัญญาณนาฬิกาพื้นฐานไม่น้อยกว่า ๒.๕ GHz และมีเทคโนโลยีเพิ่มสัญญาณนาฬิกาได้ในกรณีที่ต้องใช้ความสามารถในการประมวลผลสูง</p> <ul style="list-style-type: none"> <li>- มีหน่วยความจำหลัก (RAM) ชนิด DDR๔ หรือดีกว่า ขนาดไม่น้อยกว่า ๘ GB</li> <li>- มีหน่วยจัดเก็บข้อมูล (Hard Drive) ขนาดความจุไม่น้อยกว่า ๑ TB หรือ ชนิด Solid State Drive ขนาดความจุไม่น้อยกว่า ๑๒๐ GB จำนวน ๑ หน่วย</li> <li>- มีจอภาพที่รองรับความละเอียดไม่น้อยกว่า ๑,๓๖๖x๗๖๘ Pixel และมีขนาดไม่น้อยกว่า ๑๒ นิ้ว</li> <li>- มี DVD-RW หรือดีกว่า แบบติดตั้งภายใน (Internal) หรือภายนอก (External) จำนวน ๑ หน่วย</li> <li>- มีช่องเชื่อมต่อระบบเครือข่าย (Network Interface) แบบ ๑๐/๑๐๐/๑๐๐๐ Base-T หรือดีกว่า จำนวนไม่น้อยกว่า ๑ ช่อง</li> <li>- มีช่องเชื่อมต่อ (Interface) แบบ USB ๒.๐ หรือดีกว่า ไม่น้อยกว่า ๓ ช่อง</li> <li>- มีช่องเชื่อมต่อแบบ HDMI หรือ VGA จำนวนไม่น้อยกว่า ๑ ช่อง</li> <li>- สามารถใช้งานได้ไม่น้อยกว่า Wi-Fi (IEEE ๘๐๒.๑๑b, g, n, ac) และ Bluetooth</li> </ul> <p>คุณลักษณะปรากฏตามเกณฑ์ราคากลางและคุณลักษณะพื้นฐาน ครุภัณฑ์คอมพิวเตอร์</p>						
๑๙	บริหารงานทั่วไป	ค่าครุภัณฑ์ ที่ดิน และสิ่งก่อสร้าง	ครุภัณฑ์คอมพิวเตอร์	เพื่อให้มีครุภัณฑ์ใช้งานอย่างเพียงพอในการปฏิบัติงาน	<p>จัดซื้อเครื่องคอมพิวเตอร์ สำหรับงานสำนักงาน * (จอขนาดไม่น้อยกว่า ๑๙ นิ้ว) จำนวน ๒ เครื่อง เครื่องละ ๑๖,๐๐๐.-บาท โดยมีคุณลักษณะพื้นฐาน ดังนี้</p> <ul style="list-style-type: none"> <li>- มีหน่วยประมวลผลกลาง(CPU) ไม่น้อยกว่า ๒ แกนหลัก (๒ core) มีความเร็วสัญญาณนาฬิกาพื้นฐานไม่น้อยกว่า ๓.๕ GHz หรือดีกว่า จำนวน ๑ หน่วย</li> </ul>	-	๓๒,๐๐๐ (๒ เครื่อง)	-	-	-	กองแผนและงบประมาณ

ที่	แผนงาน	หมวด	ประเภท	วัตถุประสงค์	เป้าหมาย (ผลผลิตของโครงการ)	งบประมาณและที่ผ่านมา					หน่วยงาน รับผิดชอบหลัก
						๒๕๖๑(บาท)	๒๕๖๒ (บาท)	๒๕๖๓ (บาท)	๒๕๖๔ (บาท)	๒๕๖๕ (บาท)	
					- มีหน่วยความจำหลัก (RAM) ชนิด DDR๔ หรือดีกว่า มีขนาดไม่น้อยกว่า ๔ GB - มีหน่วยจัดเก็บข้อมูล (Hard Drive) ชนิด SATA หรือดีกว่า ขนาดความจุ ไม่น้อยกว่า ๑ TB						
					หรือ ชนิด Solid State Drive ขนาดความจุไม่น้อย กว่า ๑๒๐ GB จำนวน ๑ หน่วย - มี DVD - RW หรือดีกว่า จำนวน ๑ หน่วย - มีช่องเชื่อมต่อระบบเครือข่าย (Network Interface) แบบ ๑๐/ ๑๐๐/๑๐๐๐ Base-T หรือดีกว่า จำนวนไม่น้อยกว่า ๑ ช่อง - มีช่องเชื่อมต่อ (Interface) แบบ USB ๒.๐ หรือดีกว่า ไม่น้อยกว่า ๓ ช่อง - มีแป้นพิมพ์และเมาส์ - มีจอภาพแบบ LED หรือดีกว่า มี Contrast Ratio ไม่น้อยกว่า ๖๐๐:๑ และมีขนาดไม่น้อยกว่า ๑๙ นิ้ว จำนวน ๑ หน่วย						
๒๐	บริหารงานทั่วไป	ค่าครุภัณฑ์ ที่ดิน และสิ่งก่อสร้าง	ครุภัณฑ์คอมพิวเตอร์	เพื่อให้มีครุภัณฑ์ใช้งาน อย่างเพียงพอในการ ปฏิบัติงาน	เครื่องพิมพ์เลเซอร์ หรือชนิด LED ขาวดำ (๑๘ หน้า/นาที) จำนวน ๒ เครื่อง เครื่องละ ๒,๖๐๐ บาท รวม ๕,๒๐๐ บาท - มีความละเอียดในการพิมพ์ไม่น้อยกว่า ๖๐๐x๖๐๐ dpi - มีความเร็วในการพิมพ์ร่างไม่น้อยกว่า ๑๘ หน้า ต่อนาที (ppm) - มีหน่วยความจำ (Memory) ขนาดไม่น้อยกว่า ๘ MB - มีช่องเชื่อมต่อ (Interface) แบบ USB ๒.๐ หรือดีกว่า จำนวนไม่น้อยกว่า ๑ ช่อง - มีถาดใส่กระดาษได้ไม่น้อยกว่า ๑๕๐ แผ่น - สามารถใช้ได้กับ A๔, Letter, Legal และ Custom	-	๕,๒๐๐ ( ๒ เครื่อง)	-	-	-	กองแผนและ งบประมาณ
๒๑	บริหารงานทั่วไป	ค่าครุภัณฑ์ ที่ดิน และสิ่งก่อสร้าง	ครุภัณฑ์สำนักงาน	เพื่อให้มีครุภัณฑ์ใช้งาน อย่างเพียงพอในการ ปฏิบัติงาน	๑. จัดซื้อโต๊ะทำงานพร้อมเก้าอี้ ลักษณะเป็นโต๊ะเหล็กขนาดไม่น้อยกว่า ๕๖x๑๒๐ ซม. พร้อมเก้าอี้ขาเหล็กแบบมีล้อเลื่อน	-	๑๒,๐๐๐ (๒ ชุด)	-	-	-	กองแผนและ งบประมาณ

ที่	แผนงาน	หมวด	ประเภท	วัตถุประสงค์	เป้าหมาย (ผลผลิตของโครงการ)	งบประมาณและที่ผ่านมา					หน่วยงาน รับผิดชอบหลัก
						๒๕๖๑(บาท)	๒๕๖๒ (บาท)	๒๕๖๓ (บาท)	๒๕๖๔ (บาท)	๒๕๖๕ (บาท)	
					มีพนักงานและที่ว่างแขนบนวมด้วยพองน้ำหุ้มด้วยหนังเทียมซึ่งเป็นครุภัณฑ์ที่ไม่ปรากฏราคาในบัญชีราคามาตรฐานครุภัณฑ์สำนักงบประมาณ จำนวน ๒ ชุดๆละ ๖,๐๐๐.-บาท						
๒๒	บริหารงานทั่วไป	ค่าครุภัณฑ์ ที่ดิน และสิ่งก่อสร้าง	ครุภัณฑ์สำนักงาน	เพื่อให้มีครุภัณฑ์ใช้งานอย่างเพียงพอในการปฏิบัติงาน	จัดซื้อเก้าอี้สำหรับผู้บริหาร ลักษณะเป็นขาเหล็ก พนักพิงบุด้วยพองน้ำหรือวัสดุที่ดีกว่า หุ้มด้วยผ้าเทียม มีที่วางแขนและล้อเลื่อน หรือวัสดุที่ดีกว่า หุ้มด้วยผ้าเทียม สามารถปรับระดับสูงต่ำได้ จำนวน ๔ ตัวๆ ละ ๖,๐๐๐ บาท	-	๒๔,๐๐๐ ( ๔ ตัว )	-	-	-	กองคลัง
๒๓	บริหารงานทั่วไป	ค่าครุภัณฑ์ ที่ดิน และสิ่งก่อสร้าง	ครุภัณฑ์สำนักงาน	เพื่อให้มีครุภัณฑ์ใช้งานอย่างเพียงพอในการปฏิบัติงาน	จัดซื้อเก้าอี้สำนักงาน จำนวน ๖ ตัวๆ ละ ๒,๕๐๐ บาท -ขนาดกว้างไม่น้อยกว่า ๔๕ ซม. ลึก ๔๙ ซม. สูงไม่น้อยกว่า ๑๐๕ ซม. -โครงสร้างภายในที่นั่งทำจากไม้อัดเพรสขึ้นรูป ความหนาไม่น้อยกว่า ๑๒.๐๐ มม. -โครงสร้างภายในพนักพิงทำจากพลาสติก Polypropylene ฉีดขึ้นรูป - ที่นั่งและพนักพิง บุด้วยพองน้ำวิทยาศาสตร์ ตัดขึ้นรูปตามรูปทรงของที่นั่งและพนักพิง -วัสดุสำหรับหุ้มของเก้าอี้เลือกหุ้มได้ทั้งหนังเทียมและผ้าฝ้าย - ด้านหลังพนักพิงได้ที่นั่งปิดด้วย พลาสติก Polypropylene ฉีดขึ้นรูป - ก้อนโยกระบบการโยกของเก้าอี้เป็นระบบ OFF-GRAVITY LOAD ที่ปรับน้ำหนักการโยกได้อย่างอิสระ - การปรับความสูง-ต่ำ ใช้ระบบแก๊ส(Gas Lift) สามารถปรับความสูงได้ ๑๐ ซม. - ขาหวงทำจากเหล็กแป๊ปกลม ตัด เชื่อมขึ้นรูป พื้นเคลือบผิวด้วยสี Powder Coating อบอุ่นความร้อน - ขาแบบ ๕ แฉก ผลิตจากพลาสติก Polypropylene ฉีดขึ้นรูป มาตรฐานสี่ตัว - ลูกล้อ Twin Wheel Caster แบบแกนเดือยเสียบ ผลิตจาก Nylon ฉีดรูปสี่ตัวขนาดเส้นผ่าศูนย์กลาง ๕๐ มม. (ไม่ปรากฏในบัญชีราคามาตรฐานครุภัณฑ์)	-	๑๕,๐๐๐ ( ๖ ตัว )	-	-	-	กองคลัง

ที่	แผนงาน	หมวด	ประเภท	วัตถุประสงค์	เป้าหมาย (ผลผลิตของโครงการ)	งบประมาณและที่ผ่านมา					หน่วยงาน รับผิดชอบหลัก
						๒๕๖๑(บาท)	๒๕๖๒ (บาท)	๒๕๖๓ (บาท)	๒๕๖๔ (บาท)	๒๕๖๕ (บาท)	
๒๔	บริหารงานทั่วไป	ค่าครุภัณฑ์ ที่ดิน และสิ่งก่อสร้าง	ครุภัณฑ์คอมพิวเตอร์	เพื่อให้มีครุภัณฑ์ใช้งาน อย่างเพียงพอในการ ปฏิบัติงาน	จัดซื้อเครื่องพิมพ์เลเซอร์/ชนิด LED ขาวดำ (๑๘ หน้า/นาที จำนวน ๓ เครื่องๆละ ๒,๖๐๐.-บาท โดยมีคุณลักษณะพื้นฐาน ดังนี้ - มีความละเอียดในการพิมพ์ไม่น้อยกว่า ๖๐๐x๖๐๐dpi - มีความเร็วในการพิมพ์ร่างไม่น้อยกว่า ๑๘ หน้าต่อนาที (ppm) - มีหน่วยความจำ (Memory) ขนาดไม่น้อยกว่า ๘ MB - มีช่องเชื่อมต่อ (Interface)แบบ USB ๒.๐ หรือดีกว่า จำนวนไม่น้อยกว่า ๑ ช่อง - มีถาดใส่กระดาษได้ไม่น้อยกว่า ๑๕๐ แผ่น - สามารถใช้ได้กับ A๔, Letter, Legal และ Custom ตามเกณฑ์ราคากลางและคุณลักษณะพื้นฐานครุภัณฑ์ คอมพิวเตอร์ ประจำปี พ.ศ. ๒๕๖๑	-	๗,๘๐๐ (๓ เครื่อง)	-	-	-	กองคลัง
๒๕	บริหารงานทั่วไป	ค่าครุภัณฑ์ ที่ดิน และสิ่งก่อสร้าง	ครุภัณฑ์คอมพิวเตอร์	เพื่อให้มีครุภัณฑ์ใช้งาน อย่างเพียงพอในการ ปฏิบัติงาน	จัดซื้อเครื่องพิมพ์ชนิดเลเซอร์/ชนิด LED สี แบบ Network จำนวน ๒ เครื่องๆละ ๑๐,๐๐๐.-บาท โดยมีคุณลักษณะพื้นฐานดังนี้ - มีความละเอียดในการพิมพ์ไม่น้อยกว่า ๖๐๐x๖๐๐dpi - มีความเร็วในการพิมพ์ร่างขาวดำไม่น้อยกว่า ๑๘ หน้าต่อนาที (ppm) - มีความเร็วในการพิมพ์ร่างสีไม่น้อยกว่า ๑๘ หน้า ต่อนาที (ppm) - สามารถพิมพ์เอกสารกลับหน้าอัตโนมัติได้ - มีหน่วยความจำ(Memory)ขนาดไม่น้อยกว่า ๑๒๘ MB - มีช่องเชื่อมต่อ (Interface) แบบ USB ๒.๐ หรือดีกว่า จำนวนไม่น้อยกว่า ๑ ช่อง - มีช่องเชื่อมต่อระบบเครือข่าย (Network Interface) แบบ ๑๐/๑๐๐ Base-T หรือดีกว่า จำนวนไม่น้อยกว่า ๑ ช่อง หรือสามารถใช้งานผ่านเครือข่ายไร้สาย(Wi-Fi) ได้ - มีถาดใส่กระดาษได้ไม่น้อยกว่า ๒๕๐ แผ่น - สามารถใช้ได้กับ A๔, Letter, Legal และ Custom ตามเกณฑ์ราคากลางและคุณลักษณะพื้นฐานครุภัณฑ์ คอมพิวเตอร์ ประจำปี พ.ศ. ๒๕๖๑	-	๒๐,๐๐๐ (๒ เครื่อง)	-	-	-	กองคลัง

ที่	แผนงาน	หมวด	ประเภท	วัตถุประสงค์	เป้าหมาย (ผลผลิตของโครงการ)	งบประมาณและที่ผ่านมา					หน่วยงาน รับผิดชอบหลัก
						๒๕๖๑(บาท)	๒๕๖๒ (บาท)	๒๕๖๓ (บาท)	๒๕๖๔ (บาท)	๒๕๖๕ (บาท)	
๒๖	บริหารงานทั่วไป	ค่าครุภัณฑ์ ที่ดิน และสิ่งก่อสร้าง	ครุภัณฑ์คอมพิวเตอร์	เพื่อให้มีครุภัณฑ์ใช้งาน อย่างเพียงพอในการ ปฏิบัติงาน	จัดซื้อเครื่องคอมพิวเตอร์สำหรับงานสำนักงาน * (จอขนาดไม่น้อยกว่า ๑๙ นิ้ว) จำนวน ๓ เครื่อง เครื่องละ ๑๖,๐๐๐.-บาท โดยมีคุณลักษณะพื้นฐานดังนี้ - มีหน่วยประมวลผลกลาง(CPU)ไม่น้อยกว่า ๒ แกนหลัก (๒ core) มีความเร็วสัญญาณนาฬิกาพื้นฐานไม่น้อยกว่า ๓.๕ GHz หรือดีกว่า จำนวน ๑ หน่วย - มีหน่วยความจำหลัก (RAM) ชนิด DDR๔ หรือดีกว่า มีขนาดไม่น้อยกว่า ๔ GB - มีหน่วยจัดเก็บข้อมูล (Hard Drive) ชนิด SATA หรือดีกว่า ขนาดความจุไม่น้อยกว่า ๑ TB หรือ ชนิด Solid State Drive ขนาดความจุไม่น้อยกว่า ๑๒๐ GB จำนวน ๑ หน่วย - มี DVD-RW หรือดีกว่า จำนวน ๑ หน่วย - มีช่องเชื่อมต่อระบบเครือข่าย (Network Interface) แบบ ๑๐/๑๐๐/๑๐๐๐ Base-T หรือดีกว่า จำนวนไม่น้อยกว่า ๑ ช่อง - มีช่องเชื่อมต่อ (Interface) แบบ USB ๒.๐ หรือดีกว่า ไม่น้อยกว่า ๓ ช่อง - มีแป้นพิมพ์และเมาส์ - มีจอภาพแบบ LED หรือดีกว่า มี Contrast Ratio ไม่น้อยกว่า ๖๐๐ : ๑ และมีขนาดไม่น้อยกว่า ๑๙ นิ้ว จำนวน ๑ หน่วย ตามเกณฑ์ราคากลางและคุณลักษณะพื้นฐานครุภัณฑ์ คอมพิวเตอร์ ประจำปี พ.ศ. ๒๕๖๑	-	๔๘,๐๐๐ (๓ เครื่อง)	-	-	-	กองคลัง
๒๗	บริหารงานทั่วไป งานบริหารงานคลัง	ค่าครุภัณฑ์ ที่ดิน และสิ่งก่อสร้าง	ครุภัณฑ์สำนักงาน	เพื่อให้มีครุภัณฑ์ใช้งาน อย่างเพียงพอในการ ปฏิบัติงาน	จัดซื้อเครื่องปรับอากาศ แบบแยกส่วนชนิดตั้งพื้น หรือแขวน(มีระบบฟอกอากาศ) ขนาด ๓๒,๐๐๐ บีทียู - ประกอบสำเร็จรูปทั้งชุด หน่วยระบายความร้อน จากโรงงานเดียวกัน - สามารถตั้งจับอนุภาคฝุ่นละอองและสามารถ ถอดล้างทำความสะอาดได้	-	๔๒,๓๐๐ ( ๑ เครื่อง)	-	-	-	กองคลัง



ที่	แผนงาน	หมวด	ประเภท	วัตถุประสงค์	เป้าหมาย (ผลผลิตของโครงการ)	งบประมาณและที่ผ่านมา					หน่วยงาน รับผิดชอบหลัก
						๒๕๖๑(บาท)	๒๕๖๒ (บาท)	๒๕๖๓ (บาท)	๒๕๖๔ (บาท)	๒๕๖๕ (บาท)	
					- มีความห่วงเวลาการทำงานของคอมเพลกซ์เซอร์ และต้องได้รับการรับมาตรฐานผลิตภัณฑ์อุตสาหกรรม และฉลากประหยัดไฟเบอร์ ๕ จำนวน ๑ เครื่องๆละ ๔๒,๓๐๐.-บาท (ราคารวมค่าติดตั้ง) (ปรากฏตามบัญชีมาตรฐานครุภัณฑ์)						
๒๘	บริหารงานทั่วไป งานบริหารงานคลัง	ค่าครุภัณฑ์ ที่ดิน และสิ่งก่อสร้าง	ครุภัณฑ์สำนักงาน	เพื่อให้มีครุภัณฑ์ใช้งาน อย่างเพียงพอในการ ปฏิบัติงาน	จัดซื้อเครื่องปรับอากาศ แบบแยกส่วนชนิดตั้งพื้น หรือแขวน (มีระบบฟอกอากาศ) ขนาด ๑๘,๐๐๐ บีทียู - ประกอบสำเร็จรูปทั้งชุด หน่วยระบายความร้อน จากโรงงานเดียวกัน - สามารถดักจับอนุภาคฝุ่นละอองและสามารถ ถอดล้างทำความสะอาดได้ - มีความห่วงเวลาการทำงานของคอมเพลกซ์เซอร์ และต้องได้รับการรับมาตรฐานผลิตภัณฑ์อุตสาหกรรม และฉลากประหยัดไฟเบอร์ ๕ จำนวน ๑ เครื่องๆละ ๒๘,๖๐๐.-บาท (ราคารวมค่าติดตั้ง) (ปรากฏตามบัญชีมาตรฐานครุภัณฑ์)	-	๒๘,๖๐๐ (๑ เครื่อง)	-	-	-	กองคลัง
๒๙	อุตสาหกรรมและ การโยธา	ค่าครุภัณฑ์ ที่ดิน และสิ่งก่อสร้าง	ครุภัณฑ์ก่อสร้าง	๑.เพื่อให้มีเครื่องมือ เครื่องใช้ในการปฏิบัติงาน ๒.เพื่อความสมเหตุสมผล ในการตรวจรับงานและ ควบคุมคุณภาพของงาน ก่อสร้าง	จัดซื้อเครื่องทดสอบแรงอัดคอนกรีต (แบบดิจิทัล) จำนวน ๑ เครื่อง มีลักษณะดังนี้ -เป็นเครื่องทดสอบความแข็งแรงในการรับแรงอัด ของคอนกรีตแบบตั้งพื้น -สามารถหาค่าความต้านทานแรงอัดแท่งตัวอย่าง คอนกรีตรูปทรงกระบอก ขนาดเส้นผ่าศูนย์กลาง ได้ถึง ๑๕๐ มม. สูงไม่น้อยกว่า ๓๐๐ มม. และรูปลูกบาศก์ ขนาดไม่น้อยกว่า ๑๕๐x๑๕๐x๑๕๐ มม. -มีระยะห่างระหว่างแป้นกดน้ำหนักบนและล่าง ไม่น้อยกว่า ๓๒๐ มม. และระยะห่างของช่องเปิดใน แนวนอน ไม่น้อยกว่า ๒๕๐ มม. มีแผ่นทดสอบ บนเส้นผ่าศูนย์กลางไม่น้อยกว่า ๒๔๐ มม. -ให้ผลการทดสอบที่ค่าความถูกต้องแม่นยำดีกว่า ๑% เทียบช่วงการทดสอบเทียบค่าแรงมาตรฐาน ตามมาตรฐาน ASTM E๔ และมีใบรับรองผลการ ตรวจสอบความเที่ยงตรง (Calibration) มีหน่วยความจำ ภายในสามารถบันทึกข้อมูลผลการทดสอบได้ ๕๐๐ ข้อมูล -ใช้ไฟฟ้าระบบ ๒๒๐ โวลต์ ๑ เฟส ๕๐ เฮิรตซ์	-	๑๗๐,๐๐๐ (๑ เครื่อง)	-	-	-	กองช่าง

ที่	แผนงาน	หมวด	ประเภท	วัตถุประสงค์	เป้าหมาย (ผลผลิตของโครงการ)	งบประมาณและที่ผ่านมา					หน่วยงาน รับผิดชอบหลัก
						๒๕๖๑(บาท)	๒๕๖๒ (บาท)	๒๕๖๓ (บาท)	๒๕๖๔ (บาท)	๒๕๖๕ (บาท)	
๓๐	อุตสาหกรรมและการโยธา	ค่าครุภัณฑ์ ที่ดิน และสิ่งก่อสร้าง	ครุภัณฑ์ก่อสร้าง	๑.เพื่อให้มีเครื่องมือเครื่องใช้ในการปฏิบัติงาน ๒.เพื่อความสะดวกผสมผลในการตรวจรับงานและควบคุมคุณภาพของงานก่อสร้าง	จัดซื้อเครื่องเจาะคอนกรีต จำนวน ๑ ชุด โดยมีคุณลักษณะพื้นฐาน ดังนี้ ๑.เครื่องชุดเจาะคอนกรีตไฟฟ้าพร้อมแท่นเจาะกำลังไฟฟ้าไม่น้อยกว่า ๓,๐๐๐ วัตต์ แรงดันไฟฟ้า ๒๒๐ โวลท์ ความเร็วรอบไม่น้อยกว่า ๕๒๐ RPM. รองรับกระบอกเจาะได้สูงสุด ไม่น้อยกว่า ๒๐๐ มม. มีระบบตัดไฟฟ้าลัดวงจร จำนวน ๑ เครื่อง ๒. กระบอกเจาะคอริ่ง สำหรับเจาะคอนกรีต ขนาด ๔ นิ้ว หรือ ๑๐๒ มม. ยาวไม่น้อยกว่า ๔๕๐ มม. จำนวน ๒ กระบอก	-	๑๑๐,๐๐๐ (๑ เครื่อง)	-	-	-	กองช่าง
๓๑	อุตสาหกรรมและการโยธา	ค่าครุภัณฑ์ ที่ดิน และสิ่งก่อสร้าง	ครุภัณฑ์ก่อสร้าง	๑.เพื่อให้มีเครื่องมือเครื่องใช้ในการปฏิบัติงาน ๒.เพื่อความสะดวกผสมผลในการตรวจรับงานและควบคุมคุณภาพของงานก่อสร้าง	จัดซื้อเครื่องผสมคอนกรีต (ชนิดเหนียว ) จำนวน ๒ เครื่อง เครื่องละ ๕๒,๐๐๐ บาท รวม ๑๐๔,๐๐๐ บาท โดยมีคุณลักษณะพื้นฐาน ดังนี้ ๑) ถึงผสมคอนกรีตทำจากเหล็กเหนียว หรือเหล็กหล่อ ๒) ความจุของไม้ไม่น้อยกว่า ๗ ลูกบาศก์ฟุต (๑๙๘.๑๐ ลิตร) ขณะยังไม่ผสม และ ๕ ลูกบาศก์ฟุต (๑๔๐ ลิตร) ขณะผสมแล้ว ๓) ใช้เครื่องยนต์ดีเซล ขนาดไม่น้อยกว่า ๕ แรงม้า หมายเหตุ : ๑ ลูกบาศก์ฟุต เท่ากับ ๒๘.๓๐ ลิตร เป็นไปตามบัญชีมาตรฐานครุภัณฑ์	-	๑๐๔,๐๐๐ (๒ เครื่อง)	-	-	-	กองช่าง
๓๒	อุตสาหกรรมและการโยธา	ค่าครุภัณฑ์ ที่ดิน และสิ่งก่อสร้าง	ครุภัณฑ์ก่อสร้าง	๑.เพื่อให้มีเครื่องมือเครื่องใช้ในการปฏิบัติงาน ๒.เพื่อความสะดวกผสมผลในการตรวจรับงานและควบคุมคุณภาพของงานก่อสร้าง	จัดซื้อครุภัณฑ์สำหรับใช้ในการตรวจสอบทางวิศวกรรม จำนวน ๓ รายการ ประกอบด้วย ๑. ชุดเครื่องมือหาขนาดเม็ดของวัสดุ (sieve Analysis) จำนวน ๑ ชุด ๒.ชุดทดสอบการหาค่ายุบตัวของคอนกรีต แบบ slum test จำนวน ๒ ชุด ๓. ชุดเครื่องมือแบบหล่อคอนกรีต จำนวน ๑ ชุด (ไม่ปรากฏในบัญชีราคามาตรฐานครุภัณฑ์)	-	๖๐,๐๐๐	-	-	-	กองช่าง
๓๓	รักษาความสงบภายใน	ค่าครุภัณฑ์ ที่ดิน และสิ่งก่อสร้าง	ครุภัณฑ์เครื่องดับเพลิง	๑.เพื่อให้มีเครื่องมือเครื่องใช้ในการปฏิบัติงาน	จัดซื้อชุดดับเพลิงภายในอาคาร ประกอบด้วย รายการ ดังนี้ ๑. หัวฉีดเพลิงแบบด้ามปืน จำนวน ๒ หัว หัวละ ๓๐,๐๐๐ บาท เป็นเงินจำนวน ๖๐,๐๐๐ บาท ๒. ชุดดับเพลิง แบบภายในอาคาร จำนวน ๒ ชุด ชุดละ ๕๐,๐๐๐ บาท รวมเป็นเงิน ๑๐๐,๐๐๐ บาท ๓. ข้อต่อสายส่งน้ำดับเพลิง สามทาง จำนวน ๒ ตัว ตัวละ ๑๐,๐๐๐ บาท เป็นเงินจำนวน ๒๐,๐๐๐ บาท	-	๑๘๐,๐๐๐	-	-	-	กองช่าง

ที่	แผนงาน	หมวด	ประเภท	วัตถุประสงค์	เป้าหมาย (ผลผลิตของโครงการ)	งบประมาณและที่ผ่านมา					หน่วยงาน รับผิดชอบหลัก
						๒๕๖๑(บาท)	๒๕๖๒ (บาท)	๒๕๖๓ (บาท)	๒๕๖๔ (บาท)	๒๕๖๕ (บาท)	
๓๔	อุตสาหกรรมและการโยธา	ค่าครุภัณฑ์ ที่ดินและสิ่งก่อสร้าง	ครุภัณฑ์คอมพิวเตอร์	เพื่อให้มีเครื่องมือเครื่องใช้ในการปฏิบัติงานอย่างเพียงพอและเหมาะสม	เครื่องคอมพิวเตอร์และเครื่องสำรองไฟฟ้า จำนวน ๕ ชุด ชุดละ ๒๔,๕๐๐ บาท รวมเป็นเงิน ๑๒๒,๕๐๐ บาท ประกอบด้วย จัดซื้อเครื่องคอมพิวเตอร์สำหรับงานประมวลผลแบบที่ ๑* (จอขนาดไม่น้อยกว่า ๑๙ นิ้ว) จำนวน ๕ เครื่อง เครื่องละ ๒๒,๐๐๐ บาท รวมเป็นเงิน ๑๑๐,๐๐๐ บาท โดยมีคุณลักษณะพื้นฐาน ดังนี้ - มีหน่วยประมวลผลกลาง (CPU) ไม่น้อยกว่า ๔ แกนหลัก (๔ core) จำนวน ๑ หน่วย มีหน่วยความจำแบบ Cache Memory ขนาดไม่น้อยกว่า ๖ MB มีความเร็วสัญญาณนาฬิกาพื้นฐานไม่น้อยกว่า ๓.๐ GHz - มีหน่วยประมวลผลเพื่อแสดงภาพ โดยมีคุณลักษณะอย่างใดอย่างหนึ่ง หรือดีกว่าดังนี้ ๑) เป็นแผงวงจรเพื่อแสดงภาพแยกจากแผงวงจรหลักที่มีหน่วยความจำขนาดไม่น้อยกว่า ๒ GB หรือ ๒) มีหน่วยประมวลผลเพื่อแสดงภาพติดตั้งอยู่ในหน่วยประมวลผลกลาง แบบ Graphics Processing Unit ที่สามารถใช้หน่วยความจำหลักในการแสดงภาพขนาดไม่น้อยกว่า ๒ GB หรือ ๓) มีหน่วยประมวลผลเพื่อแสดงภาพที่มีความสามารถในการใช้หน่วยความจำหลักในการแสดงภาพขนาดไม่น้อยกว่า ๒ GB - มีหน่วยความจำหลัก (RAM) ชนิด DDR๔ หรือดีกว่า มีขนาดไม่น้อยกว่า ๔ GB - มีหน่วยจัดเก็บข้อมูล (Hard Drive) ชนิด SATA หรือดีกว่า ขนาดความจุไม่น้อยกว่า ๑ TB หรือชนิด Solid State Drive ขนาดความจุไม่น้อยกว่า ๑๒๐ GB จำนวน ๑ หน่วย - มี DVD-RW หรือดีกว่า จำนวน ๑ หน่วย - มีช่องเชื่อมต่อระบบเครือข่าย(Network Interface) แบบ ๑๐/๑๐๐/๑๐๐๐ Base-T หรือดีกว่า จำนวนไม่น้อยกว่า ๑ ช่อง - มีช่องเชื่อมต่อ (Interface) แบบ USB ๒.๐ หรือดีกว่า ไม่น้อยกว่า ๓ ช่อง - มีแป้นพิมพ์และเมาส์ - มีจอภาพแบบ LED หรือดีกว่า มี Contrast Ratio	-	๑๑๐,๐๐๐ ( ๕ เครื่อง)	-	-	-	กองช่าง

ที่	แผนงาน	หมวด	ประเภท	วัตถุประสงค์	เป้าหมาย (ผลผลิตของโครงการ)	งบประมาณและที่ผ่านมา					หน่วยงาน รับผิดชอบหลัก	
						๒๕๖๑(บาท)	๒๕๖๒ (บาท)	๒๕๖๓ (บาท)	๒๕๖๔ (บาท)	๒๕๖๕ (บาท)		
					ไม่น้อยกว่า ๖๐๐ : ๑ และมีขนาดไม่น้อยกว่า ๑๕ นิ้ว จำนวน ๑ หน่วย เป็นไปตามเกณฑ์ราคากลางและคุณลักษณะพื้นฐาน คอมพิวเตอร์							
๓๕	อุตสาหกรรมและ การโยธา	ค่าครุภัณฑ์ ที่ดิน และสิ่งก่อสร้าง	ครุภัณฑ์คอม พิวเตอร์	เพื่อให้มีเครื่องมือเครื่องใช้ใ การปฏิบัติงานอย่างเพียงพอ และเหมาะสม	จัดซื้อเครื่องสำรองไฟฟ้า ขนาด ๘๐๐ VA จำนวน ๕ เครื่อง เครื่องละ ๒,๕๐๐ บาท รวมเป็นเงิน ๑๒,๕๐๐ บาท โดยมีคุณลักษณะพื้นฐาน ดังนี้ - มีกำลังไฟฟ้านอกไม่น้อยกว่า ๘๐๐ VA (๔๘๐ Watts) - สามารถสำรองไฟฟ้าได้ไม่น้อยกว่า ๑๕ นาที เป็นไปตามเกณฑ์ราคากลางและคุณลักษณะพื้นฐาน คอมพิวเตอร์	-	๑๒,๕๐๐ (๕ เครื่อง)	-	-	-	กองช่าง	
๓๖	รักษาความสงบ ภายใน	ค่าครุภัณฑ์ ที่ดิน และสิ่งก่อสร้าง	ยานพาหนะ และขนส่ง	๑.เพื่อสนับสนุนช่วยเหลือ พื้นที่จังหวัดนครพนม ในการป้องกันและบรรเทา สาธารณภัย ๒.เพื่อเป็นการเตรียม ความพร้อมในการ ตอบโต้ภัยพิบัติ ที่อาจเกิดขึ้น	จัดซื้อเรือท้องแบน จำนวน ๔ ลำ ราคาลำละ ๑๘๗,๕๐๐ บาท โดยมีคุณลักษณะสังเขป ดังนี้ ทำด้วยอลูมิเนียม ขนาดกว้างไม่น้อยกว่า ๑.๘๐ เมตร ยาวไม่น้อยกว่า ๕.๐๐ เมตร สูงไม่น้อยกว่า ๐.๕๐ เมตร บรรทุกคนได้ ๘-๑๒ คน รับน้ำหนักได้ ไม่น้อยกว่า ๑,๒๐๐ กิโลกรัม (ไม่ปรากฏในบัญชีราคามาตรฐานครุภัณฑ์)	-	๗๕๐,๐๐๐ ( ๔ ลำ)	๗๕๐,๐๐๐ ( ๔ ลำ)	๗๕๐,๐๐๐ ( ๔ ลำ)	๗๕๐,๐๐๐ ( ๔ ลำ)	กองช่าง	
๓๗	รักษาความสงบ ภายใน	ค่าครุภัณฑ์ ที่ดิน และสิ่งก่อสร้าง	ยานพาหนะ และขนส่ง	๑.เพื่อสนับสนุนช่วยเหลือ พื้นที่จังหวัดนครพนม ในการป้องกันและบรรเทา สาธารณภัย ๒.เพื่อเป็นการเตรียม ความพร้อมในการ ตอบโต้ภัยพิบัติ ที่อาจเกิดขึ้น	จัดซื้อเครื่องยนต์เบนซินติดท้าย ราคาเครื่องละ ๒๒๕,๐๐๐ โดยมีคุณลักษณะสังเขป ดังนี้ เครื่องยนต์ติดท้ายขนาดไม่น้อยกว่า ๔๐ แรงม้า เครื่องยนต์ ๒ จังหวะ ๒ สูบ รอบเครื่องยนต์ ระหว่าง ๔,๕๐๐-๕,๐๐ รอบ/นาที (ไม่ปรากฏในบัญชีราคามาตรฐานครุภัณฑ์)	-	๔๕๐,๐๐๐ ( ๒ เครื่อง)	๔๕๐,๐๐๐ ( ๒ เครื่อง)	๔๕๐,๐๐๐ ( ๒ เครื่อง)	๔๕๐,๐๐๐ ( ๒ เครื่อง)	กองช่าง	
๓๘	การศึกษา	ค่าครุภัณฑ์ ที่ดิน และสิ่งก่อสร้าง	ครุภัณฑ์คอมพิวเตอร์	เพื่อให้มีครุภัณฑ์ใช้งาน อย่างเพียงพอในการ ปฏิบัติงาน	๑.จัดซื้อ เครื่องพิมพ์แบบฉีดหมึกพร้อมติดตั้ง ถังหมึกพิมพ์ (Ink Tank Printer) จำนวน ๔ เครื่อง ๆ ๔,๓๐๐ บาท มีลักษณะดังนี้ <b>คุณลักษณะพื้นฐาน</b> - เป็นเครื่องพิมพ์แบบฉีดหมึกพร้อม ติดตั้งถังหมึกพิมพ์ (Ink Tank Printer)	-	๑๗,๒๐๐ (๔ เครื่อง)	-	-	-	โรงเรียน กีฬา	

ที่	แผนงาน	หมวด	ประเภท	วัตถุประสงค์	เป้าหมาย (ผลผลิตของโครงการ)	งบประมาณและที่ผ่านมา					หน่วยงาน รับผิดชอบหลัก
						๒๕๖๑(บาท)	๒๕๖๒ (บาท)	๒๕๖๓ (บาท)	๒๕๖๔ (บาท)	๒๕๖๕ (บาท)	
					จากโรงงานผู้ผลิต - มีความละเอียดในการพิมพ์ไม่น้อยกว่า ๑,๒๐๐x๑,๒๐๐ dp - มีความเร็วในการพิมพ์ร่างขาวดำไม่น้อยกว่า ๒๐ หน้า ต่อนาที(ppm) หรือ ๘.๘ ภาพต่อนาที(ipm) - มีความเร็วในการพิมพ์ร่างสีไม่น้อยกว่า ๑๐ หน้าต่อนาที(ppm) หรือ ๔.๕ ภาพต่อนาที(ipm) - มีช่องเชื่อมต่อ (Interface) แบบ USB ๒.๐ หรือดีกว่าจำนวนไม่น้อย กว่า ๑ ช่อง - มีถาดใส่กระดาษได้ไม่น้อยกว่า ๕๐ แผ่น - สามารถใช้ได้กับ A๔, Letter, Legal และ Custom						
๓๙	การศึกษา	ค่าครุภัณฑ์ ที่ดิน และสิ่งก่อสร้าง	ครุภัณฑ์คอมพิวเตอร์	เพื่อให้มีครุภัณฑ์ใช้งาน อย่างเพียงพอในการ ปฏิบัติงาน	จัดซื้อเครื่องคอมพิวเตอร์สำหรับงานสำนักงาน * (จอขนาดไม่น้อยกว่า ๑๙ นิ้ว) จำนวน ๑๐ เครื่อง เครื่องละ ๑๖,๐๐๐ บาท คุณลักษณะพื้นฐาน - มีหน่วยประมวลผลกลาง (CPU) ไม่น้อยกว่า ๒ แกนหลัก (๒ core) มีความเร็วสัญญาณนาฬิกาพื้นฐานไม่น้อยกว่า ๓.๕ GHz หรือดีกว่า จำนวน ๑ หน่วย - มีหน่วยความจำหลัก (RAM) ชนิด DDR๔หรือดีกว่า มีขนาดไม่น้อยกว่า ๔ GB - มีหน่วยจัดเก็บข้อมูล (Hard Drive) ชนิด SATA หรือดีกว่า ขนาดความจุไม่น้อยกว่า ๑ TB หรือ ชนิดSolid State Drive ขนาดความจุไม่น้อยกว่า ๑๒๐ GB จำนวน ๑ หน่วย - มีDVD-RW หรือดีกว่า จ นวน ๑ หน่วย - มีช่องเชื่อมต่อระบบเครือข่าย (Network Interface)แบบ ๑๐/๑๐๐/๑๐๐๐Base-T หรือดีกว่า จำนวนไม่น้อยกว่า ๑ ช่อง - มีช่องเชื่อมต่อ (Interface) แบบ USB ๒.๐ หรือดีกว่า ไม่น้อยกว่า ๓ ช่อง - แป้นพิมพ์และเมาส์ - มีจอภาพแบบ LED หรือดีกว่า มี Contrast Ratio ไม่น้อยกว่า ๖๐๐ : ๑ และมีขนาดไม่น้อยกว่า๑๙ นิ้ว จำนวน ๑ หน่วย เป็นไปตามเกณฑ์ราคากลางและคุณลักษณะพื้นฐาน คอมพิวเตอร์	-	๘๐,๐๐๐ (๕ เครื่อง)	-	-	-	โรงเรียน กีฬา

ที่	แผนงาน	หมวด	ประเภท	วัตถุประสงค์	เป้าหมาย (ผลผลิตของโครงการ)	งบประมาณและที่ผ่านมา					หน่วยงาน รับผิดชอบหลัก
						๒๕๖๑(บาท)	๒๕๖๒ (บาท)	๒๕๖๓ (บาท)	๒๕๖๔ (บาท)	๒๕๖๕ (บาท)	
๔๐	การศึกษา	คำครุภัณฑ์ ที่ดิน และสิ่งก่อสร้าง	ครุภัณฑ์คอมพิวเตอร์	เพื่อให้มีครุภัณฑ์ใช้งาน อย่างเพียงพอในการ ปฏิบัติงาน	จัดซื้อเครื่องคอมพิวเตอร์โน้ตบุ๊ก สำหรับงานประมวลผล * จำนวน ๑ เครื่องๆละ ๒๑,๐๐๐.-บาท โดยมีคุณลักษณะ พื้นฐาน ดังนี้ - มีหน่วยประมวลผลกลาง (CPU) ไม่น้อยกว่า ๒ แกนหลัก (๒ core) จำนวน ๑ หน่วย โดยมีคุณลักษณะอย่างใดอย่างหนึ่ง หรือดีกว่า ดังนี้ ๑) ในกรณีที่มีหน่วยความจำ แบบ Cache Memory ขนาดไม่น้อยกว่า ๒ MB ต้องมีความเร็วสัญญาณนาฬิกา พื้นฐานไม่น้อยกว่า ๓.๐ GHz และมีหน่วยประมวลผล ด้านกราฟิก (Graphics Processing Unit) ไม่น้อยกว่า ๘ แกน หรือ ๒) ในกรณีที่มีหน่วยความจำ แบบ Cache Memory ขนาดไม่น้อยกว่า ๓ MB ต้องมีความเร็วสัญญาณนาฬิกา พื้นฐานไม่น้อยกว่า ๒.๕ GHz และมีเทคโนโลยีเพิ่ม สัญญาณนาฬิกาได้ในกรณีที่ต้องใช้ความสามารถ ในการประมวลผลสูง - มีหน่วยความจำหลัก (RAM) ชนิด DDR๔ หรือดีกว่า ขนาดไม่น้อยกว่า ๘ GB - มีหน่วยจัดเก็บข้อมูล (Hard Drive) ขนาดความจุ ไม่น้อยกว่า ๑ TB หรือ ชนิด Solid State Drive ขนาดความจุไม่น้อยกว่า ๑๒๐ GB จำนวน ๑ หน่วย - มีจอภาพที่รองรับความละเอียดไม่น้อยกว่า ๑,๓๖๖x๗๖๘ Pixel และมีขนาดไม่น้อยกว่า ๑๒ นิ้ว - มี DVD-RW หรือดีกว่า แบบติดตั้งภายใน (Internal) หรือภายนอก (External) จำนวน ๑ หน่วย - มีช่องเชื่อมต่อระบบเครือข่าย (Network Interface) แบบ ๑๐/๑๐๐/๑๐๐๐ Base-T หรือดีกว่า จำนวนไม่น้อยกว่า ๑ ช่อง - มีช่องเชื่อมต่อ (Interface) แบบ USB ๒.๐ หรือดีกว่า ไม่น้อยกว่า ๓ ช่อง - มีช่องเชื่อมต่อแบบ HDMI หรือ VGA จำนวนไม่น้อยกว่า ๑ ช่อง - สามารถใช้งานได้ไม่น้อยกว่า Wi-Fi (IEEE ๘๐๒.๑๑b, เป็นไปตามเกณฑ์ราคากลางและคุณลักษณะพื้นฐาน คอมพิวเตอร์	-	๒๑,๐๐๐ (๑ เครื่อง)	-	-	-	โรงเรียน กีฬา

ที่	แผนงาน	หมวด	ประเภท	วัตถุประสงค์	เป้าหมาย (ผลผลิตของโครงการ)	งบประมาณและที่ผ่านมา					หน่วยงาน รับผิดชอบหลัก
						๒๕๖๑(บาท)	๒๕๖๒ (บาท)	๒๕๖๓ (บาท)	๒๕๖๔ (บาท)	๒๕๖๕ (บาท)	
๔๑	การศึกษา	ค่าครุภัณฑ์ ที่ดิน และสิ่งก่อสร้าง	ครุภัณฑ์คอมพิวเตอร์	เพื่อให้มีครุภัณฑ์ใช้งาน อย่างเพียงพอในการ ปฏิบัติงาน	จัดซื้อเครื่องพิมพ์ชนิดเลเซอร์หรือชนิดLED ขาวดำ ชนิด Network แบบที่ ๑ (๒๗ หน้า/นาที) จำนวน ๓ เครื่องๆ ละ ๗,๕๐๐ บาท คุณลักษณะพื้นฐาน - มีความละเอียดในการพิมพ์ไม่น้อยกว่า ๑,๒๐๐x๑,๒๐๐ dpi - มีความเร็วในการพิมพ์ร่างไม่น้อยกว่า ๒๗ หน้า/นาที(ppm) - สามารถพิมพ์เอกสารกลับหน้าอัดในมิติได้ - มีหน่วยความจำ (Memory) ขนาดไม่น้อยกว่า ๑๒๘ MB - มีช่องเชื่อมต่อ (Interface) แบบ USB ๒.๐ หรือดีกว่า จ นวนไม่น้อยกว่า ๑ ช่อง - มีช่องเชื่อมต่อระบบเครือข่าย (Network Interface) แบบ ๑๐/๑๐๐ Base-T หรือดีกว่า จำนวนไม่น้อยกว่า ๑ ช่อง หรือ สามารถใช้ งานผ่านเครือข่ายไร้สาย (Wi-Fi) ได้ - มีตลาดใส่กระดาษได้รวมกันไม่น้อยกว่า ๒๕๐ แผ่น - สามารถใช้ได้กับ A๔, Letter, Legal และ Custom เป็นไปตามเกณฑ์ราคากลางและคุณลักษณะพื้นฐาน คอมพิวเตอร์	-	๑๕,๘๐๐ (๒ เครื่อง)	-	-	-	โรงเรียน กีฬา
๔๒	การศึกษา	ค่าครุภัณฑ์ ที่ดิน และสิ่งก่อสร้าง	ครุภัณฑ์การศึกษา	๑ เพื่ออำนวยความสะดวกให้กับนักเรียน ในการเรียนการสอน ๒. นักเรียนมีโต๊ะและ เก้าอี้นักเรียน	จัดซื้อ โต๊ะ -เก้าอี้นักเรียน มอก. ระดับ ๖ มัธยมศึกษา จำนวน ๒๕๐ ชุด ๆละ ๑,๖๘๐ บาท โดยมีคุณลักษณะเฉพาะสังเขป แต่ละชุด ดังนี้ ๑) โต๊ะเป็นโครงเหล็ก เหล็กกลมขนาดไม่น้อยกว่า ๓/๔ นิ้ว หนาไม่น้อยกว่า ๑.๒ มม. พื้นทับด้วยสี EPOXY เป็นคานเหล็ก เหล็กกลมขนาดไม่น้อยกว่า ๑/๒ นิ้ว หนาไม่น้อยกว่า ๑.๒ มม. ๒) เก้าอี้ ความกว้างไม่ต่ำกว่า ๔๐ mm พื้นรองนั่ง ไหมยางพาราอบแห้ง ขนาด ไม่น้อยกว่า ๓๘๕x๔๐๐x๑๖ mm (กxยxท) พนักพิง ไหมยางพาราอบแห้ง ขนาดไม่น้อยกว่า ๑๗๐x๓๘๕๑๖ mm (กxยxท) (ไม่ปรากฏในมาตรฐานครุภัณฑ์)	-	๔๒๐,๐๐๐ (๒๔๐ ชุด)	-	-	-	โรงเรียน กีฬา
๔๓	การศึกษา	ค่าครุภัณฑ์ ที่ดิน และสิ่งก่อสร้าง	ครุภัณฑ์กีฬา	เพื่อให้มีอุปกรณ์ฝึกซ้อม กีฬาตะกร้อสำหรับนักเรียน โรงเรียนกีฬาจังหวัดนครพนม	๑. เสาคานข่ายตะกร้อ(มีล้อเลื่อน) จำนวน ๖ ชุดๆ ละ ๓๐,๐๐๐.- บาท คุณลักษณะเฉพาะสังเขป - เสาคานเหล็กกลม ขนาดไม่น้อยกว่า ๓.๕ นิ้ว พื้นสีกันสนิม	-	๙๐,๐๐๑ (๓ ชุด)	-	-	-	โรงเรียน กีฬา

ที่	แผนงาน	หมวด	ประเภท	วัตถุประสงค์	เป้าหมาย (ผลผลิตของโครงการ)	งบประมาณและที่ผ่านมา					หน่วยงาน รับผิดชอบหลัก	
						๒๕๖๑(บาท)	๒๕๖๒ (บาท)	๒๕๖๓ (บาท)	๒๕๖๔ (บาท)	๒๕๖๕ (บาท)		
					- เสาเหล็กกลม ขนาดไม่น้อยกว่า ๓.๕ นิ้ว พันลึกลง ๓ นิ้ว หัวเสามีลูกกลิ้ง มีตะขอ เกี่ยวตาข่าย ปรับระดับความสูงของเสาโดยการเลื่อนขึ้นลง มีกลอนสปริงติดล็อกตามระยะ มีล้อเลื่อน จำนวน ๑ ชุด ชุดละ ๓๐,๐๐๐.- บาท (ประกอบด้วยเสาดายาตะกร้อ พร้อมล้อเลื่อน ๒ เสา และตาข่าย ๑ อัน) (ไม่ปรากฏในบัญชีราคามาตรฐานครุภัณฑ์)							
๔๔	การศึกษา	ค่าครุภัณฑ์ ที่ดิน และสิ่งก่อสร้าง	ครุภัณฑ์สำนักงาน	เพื่อให้มีอุปกรณ์ พร้อมใช้งานสำหรับผู้ปฏิบัติงาน	จัดซื้อตู้เหล็กแบบ ๔ ล้นชัก จำนวน ๕ ตู้ ละ ๗,๙๐๐ บาท คุณลักษณะเฉพาะสังเขป แบบ ๔ ล้นชัก ๑) มีตู้ล้นชัก ๒) คุณสมบัติตามมาตรฐานผลิตภัณฑ์ อุตสาหกรรม (มอก.)	-	๓๙,๕๐๐ ( ๕ ตู้)	-	-	-	โรงเรียน กีฬา	
๔๕	การศึกษา	ค่าครุภัณฑ์ ที่ดิน และสิ่งก่อสร้าง	ครุภัณฑ์สำนักงาน	เพื่อให้มีอุปกรณ์ พร้อมใช้งานสำหรับผู้ปฏิบัติงาน	จัดซื้อเก้าอี้ประชุมสำหรับผู้บริหาร คุณลักษณะพอสังเขป เป็นเหล็กพนักพิงบุด้วยฟองน้ำหรือ วัสดุที่ดีกว่า หุ้มด้วยผ้าเทียม มีที่วางแขนและล้อเลื่อน หรือวัสดุที่ดีกว่าหุ้มด้วยผ้าเทียมสามารถปรับระดับสูงต่ำได้ จำนวน ๑ ตัวๆละ ๖,๐๐๐ บาท ๓. เก้าอี้สำนักงาน (สำหรับห้องประชุม) จำนวน ๑๕ ตัวๆละ ๒,๕๐๐ คุณลักษณะพอสังเขป -ขนาดไม่น้อยกว่า กว้าง ๔๕ ซม. ลึก ๔๙ ซม. สูง ๑๐๕-๑๑๖ ซม. -โครงสร้างภายในที่นั่งทำจากไม้อัดเพรสขึ้นรูป ความหนาไม่น้อยกว่า ๑๒.๐๐ มม. -โครงสร้างภายในพนักพิงทำจากพลาสติก Polypropylene ฉีดขึ้นรูป - ที่นั่งและพนักพิง บุด้วยฟองน้ำวิทยาศาสตร์ ตัดขึ้นรูปตามรูปทรงของที่นั่งและพนักพิง - วัสดุสำหรับหุ้มของเก้าอี้เลือกหุ้มได้ทั้งหนังเทียม และผ้าฝ้าย - ด้านหลังพนักพิงได้ที่นั่งปิดด้วย พลาสติก Polypropylene ฉีดขึ้นรูป - ก้อนโยกระบบการโยกของเก้าอี้เป็นระบบ OFF-GRAVITY LOAD ที่ปรับน้ำหนักการโยกได้อย่างอิสระ	-	๖,๐๐๐ (๑ ตัว)	-	-	-	โรงเรียน กีฬา	
						-	๓๗,๕๐๐ (๑๕ ตัว)	-	-	-	โรงเรียน กีฬา	



ที่	แผนงาน	หมวด	ประเภท	วัตถุประสงค์	เป้าหมาย (ผลผลิตของโครงการ)	งบประมาณและที่ผ่านมา					หน่วยงาน รับผิดชอบหลัก
						๒๕๖๑(บาท)	๒๕๖๒ (บาท)	๒๕๖๓ (บาท)	๒๕๖๔ (บาท)	๒๕๖๕ (บาท)	
					- การปรับระดับสูง-ต่ำ ใช้ระบบแกนแก๊ส (Gas Lift) สามารถปรับความสูงได้ ๑๐ ซม. - ขาห่วงทำจากเหล็กแป๊ปกลม ตัด เชื่อมขึ้นรูป พ่นเคลือบผิวด้วยสี Powder Coating อบอุ่นความร้อน - ขาแบบ ๕ แฉก ผลิตจากพลาสติก Polypropylene นิดขึ้นรูป มาตราฐานสีต้า - ลูกล้อ Twin Wheel Caster แบบแกนเดือยเสียบ ผลิตจาก Nylon นิดรูปสีต้าขนาดเส้นผ่าศูนย์กลาง ไม่น้อยกว่า ๕๐ มม. จำนวน ๑๕ ตัวๆละ ๒,๕๐๐						
๔๖	การศึกษา	ค่าครุภัณฑ์ ที่ดิน และสิ่งก่อสร้าง	ยานพาหนะ และขนส่ง	เพื่อเพิ่มศักยภาพ ในการจัดการโรงเรียน กีฬาจังหวัดนครพนม ให้มีความพร้อมและ ได้มาตรฐาน	จัดซื้อ รถยนต์บรรทุกกระบะหลังคาอูมิเนียม แบบ ๓ แฉก จำนวน ๑ คัน โดยมีคุณลักษณะเฉพาะสังเขป ดังนี้ ๑. รถยนต์บรรทุกชนิด ๖ ล้อ ๒. เครื่องยนต์ดีเซล ๔ สูบ ๔ จังหวะ	-	๑,๘๐๐,๐๐๐ (๑ คัน)	-	-	-	โรงเรียน กีฬาฯ
					๓. เกียร์ เป็นแบบเกียร์กระปุก ๔. หลังคาอูมิเนียม (ไม่ปรากฏในบัญชีราคามาตรฐานครุภัณฑ์)						
๔๗	บริหารทั่วไป	ค่าครุภัณฑ์ ที่ดิน และสิ่งก่อสร้าง	ครุภัณฑ์สำนักงาน	เพื่อให้มีอุปกรณ์ พร้อมใช้งานสำหรับผู้ ปฏิบัติงาน	จัดซื้อโต๊ะทำงานพร้อมเก้าอี้ทำงาน ๔ ชุด ราคา ชุดละ ๘,๕๐๐ บาท (ตามโครงการปรับปรุงอาคารปฏิบัติงานกองพัสดุและ ทรัพย์สิน พร้อมครุภัณฑ์)	-	๓๔,๐๐๐ ( ๔ ชุด)	-	-	-	กองพัสดุ และทรัพย์สิน
๔๘	บริหารงานทั่วไป	ค่าครุภัณฑ์ ที่ดิน และสิ่งก่อสร้าง	ครุภัณฑ์สำนักงาน	เพื่อให้มีเครื่องมือ เครื่องใช้การปฏิบัติงาน อย่างเพียงพอ และเหมาะสม	จัดซื้อโต๊ะทำงานแบบโต๊ะเหล็ก พร้อมเก้าอี้ ขนาดกว้างไม่น้อยกว่า ๘๐ ซม.ยาวไม่น้อยกว่า ๑๕๐ ซม. จำนวน ๗ ชุดๆละ ๑๐,๐๐๐ บาท เก้าอี้ขาเหล็กแบบมีล้อเลื่อน มีพนักพิงและที่วางแขนบุวม ด้วยฟองน้ำหุ้มด้วยผืนหนังเทียมปรับระดับสูงต่ำได้ (ไม่ปรากฏในบัญชีราคามาตรฐานครุภัณฑ์)	-	๓๐,๐๐๐ (๓ ชุด)	-	-	-	หน่วย ตรวจสอบ ภายใน
๔๙	บริหารงานทั่วไป	ค่าครุภัณฑ์ ที่ดิน และสิ่งก่อสร้าง	ครุภัณฑ์สำนักงาน	เพื่อให้มีเครื่องมือ เครื่องใช้การปฏิบัติงาน อย่างเพียงพอ และเหมาะสม	จัดซื้อตู้เหล็กเก็บเอกสาร ชนิด ๒ บาน จำนวน ๑๑ ตู้ ตู้ละ ๕,๕๐๐ บาท - มีมือจับชนิดบิด - มีแผ่นชั้นปรับระดับ ๓ ชั้น - คุณสมบัติมาตรฐานผลิตภัณฑ์อุตสาหกรรม (มอก.)	-	๓๓,๐๐๐ ( ๖ ตู้ )	-	-	-	หน่วย ตรวจสอบ ภายใน กอง กิจการสภาฯ

ที่	แผนงาน	หมวด	ประเภท	วัตถุประสงค์	เป้าหมาย (ผลผลิตของโครงการ)	งบประมาณและที่ผ่านมา					หน่วยงาน รับผิดชอบหลัก
						๒๕๖๑(บาท)	๒๕๖๒ (บาท)	๒๕๖๓ (บาท)	๒๕๖๔ (บาท)	๒๕๖๕ (บาท)	
๕๐	บริหารงานทั่วไป	ค่าครุภัณฑ์ ที่ดิน และสิ่งก่อสร้าง	ครุภัณฑ์คอมพิวเตอร์	เพื่อให้มีเครื่องมือ เครื่องใช้ในการปฏิบัติงาน อย่างเพียงพอและ เหมาะสม	จัดซื้อเครื่องคอมพิวเตอร์ สำหรับงานสำนักงาน * (จอขนาดไม่น้อยกว่า ๑๙ นิ้ว) จำนวน ๗ เครื่อง เครื่องละ ๑๖,๐๐๐ บาท - มีหน่วยประมวลผลกลาง(CPU) ไม่น้อยกว่า ๒ แกนหลัก (๒ core) มีความเร็วสัญญาณนาฬิกาพื้นฐาน ไม่น้อยกว่า ๓.๕ GHz หรือดีกว่า จำนวน ๑ หน่วย - มีหน่วยความจำหลัก (RAM) ชนิด DDR๔ หรือดีกว่า มีขนาดไม่น้อยกว่า ๔ GB - มีหน่วยจัดเก็บข้อมูล (Hard Drive) ชนิด SATA หรือดีกว่า ขนาดความจุ ไม่น้อยกว่า ๑ TB หรือ ชนิด Solid State Drive ขนาดความจุไม่น้อย กว่า ๑๒๐ GB จำนวน ๑ หน่วย - มี DVD - RW หรือดีกว่า จำนวน ๑ หน่วย - มีช่องเชื่อมต่อระบบเครือข่าย (Network Interface) แบบ ๑๐/๑๐๐/๑๐๐๐ Base-T หรือดีกว่า จำนวนไม่น้อยกว่า ๑ ช่อง - มีช่องเชื่อมต่อ (Interface) แบบ USB ๒.๐ หรือดีกว่า ไม่น้อยกว่า ๓ ช่อง - มีแป้นพิมพ์และเมาส์ - มีจอภาพแบบ LED หรือดีกว่า มี Contrast Ratio ไม่น้อยกว่า ๖๐๐:๑ และมีขนาดไม่น้อยกว่า ๑๙ นิ้ว จำนวน ๑ หน่วย เป็นไปตามเกณฑ์ราคากลางและคุณลักษณะพื้นฐาน คอมพิวเตอร์	-	๖๔,๐๐๐ ( ๔ เครื่อง)	-	-	-	หน่วย ตรวจสอบ ภายใน
๕๑	บริหารงานทั่วไป	ค่าครุภัณฑ์ ที่ดิน และสิ่งก่อสร้าง	ครุภัณฑ์คอมพิวเตอร์	เพื่อให้มีเครื่องมือ เครื่องใช้ในการปฏิบัติงาน อย่างเพียงพอและ เหมาะสม	จัดซื้อเครื่องพิมพ์ชนิดเลเซอร์ หรือ ชนิด LED ขาวดำ ๑๘ หน้า/นาที จำนวน ๔ เครื่อง เครื่องละ ๒,๖๐๐ - มีความละเอียดในการพิมพ์ไม่น้อยกว่า ๖๐๐x๖๐๐ dpi - มีความเร็วในการพิมพ์ร่างไม่น้อยกว่า ๑๘ หน้า ต่อนาที (ppm) - มีหน่วยความจำ (Memory) ขนาดไม่น้อยกว่า ๘ MB - มีช่องเชื่อมต่อ (Interface) แบบ USB ๒.๐ หรือดีกว่าจำนวนไม่น้อยกว่า ๑ ช่อง - มีถาดใส่กระดาษได้ไม่น้อยกว่า ๑๕๐ แผ่น - สามารถใช้ได้กับ A๔, Letter, Legal และ Custom เป็นไปตามเกณฑ์ราคากลางและคุณลักษณะพื้นฐาน คอมพิวเตอร์	-	๗,๘๐๐ ( ๓ เครื่อง)	-	-	-	หน่วย ตรวจสอบ ภายใน

ที่	แผนงาน	หมวด	ประเภท	วัตถุประสงค์	เป้าหมาย (ผลผลิตของโครงการ)	งบประมาณและที่ผ่านมา					หน่วยงาน รับผิดชอบหลัก
						๒๕๖๑(บาท)	๒๕๖๒ (บาท)	๒๕๖๓ (บาท)	๒๕๖๔ (บาท)	๒๕๖๕ (บาท)	
๕๒	บริหารงานทั่วไป	ค่าครุภัณฑ์ ที่ดิน และสิ่งก่อสร้าง	ครุภัณฑ์คอมพิวเตอร์	เพื่อให้มีเครื่องมือเครื่องใช้ในการปฏิบัติงานอย่างเพียงพอและเหมาะสม	จัดซื้อเครื่องสำรองไฟฟ้า ขนาด ๘๐๐ VA จำนวน ๗ เครื่อง เครื่องละ ๒,๕๐๐ บาท - มีกำลังไฟด้านนอกไม่น้อยกว่า ๘๐๐ VA (๔๘๐ Watts) - สามารถสำรองไฟฟ้าได้ไม่น้อยกว่า ๑๕ นาที เป็นไปตามเกณฑ์ราคากลางและคุณลักษณะพื้นฐานคอมพิวเตอร์	-	๑๐,๐๐๐ ( ๔ เครื่อง)	-	-	-	หน่วย ตรวจสอบ ภายใน
๕๓	บริหารงานทั่วไป	ค่าครุภัณฑ์ ที่ดิน และสิ่งก่อสร้าง	ครุภัณฑ์สำนักงาน	เพื่อให้มีเครื่องมือเครื่องใช้ในการปฏิบัติงาน	จัดซื้อเครื่องตัดหญ้าแบบขั้วอ่อน จำนวน ๑ เครื่อง เป็นเงิน ๑๑,๐๐๐ บาท โดยมีคุณลักษณะเฉพาะ ดังนี้ ๑) เป็นเครื่องตัดหญ้าแบบสะพาย ๒) เครื่องยนต์ขนาดไม่น้อยกว่า ๑.๕ แรงม้า ๓) ปริมาตรกระบอกสูบไม่น้อยกว่า ๓๐ ซีซี ๔) พร้อมใบมีด	-	๑๑,๐๐๐ (๑ เครื่อง)	-	-	-	สำนักปลัดฯ (โรงงาน ผลิตไฟฟ้า ชีวมวลฯ)
๕๔	บริหารงานทั่วไป	ค่าครุภัณฑ์ ที่ดิน และสิ่งก่อสร้าง	ครุภัณฑ์คอมพิวเตอร์	เพื่อให้มีเครื่องมือเครื่องใช้ในการปฏิบัติงาน	อุปกรณ์อ่านบัตรเนกประสงค์ (Smat Card Reader) จำนวน ๕ เครื่อง ราคาเครื่องละ ๑,๐๐๐ บาท โดยมีคุณสมบัติดังนี้ - สามารถอ่านและเขียนข้อมูลในบัตรเนกประสงค์ (Smat Card) ตามมาตรฐาน ISO/IEC ๗๘๑๖ ได้ -มีความเร็วสัญญาณทากาไม่น้อยกว่า ๔.๘ MHz -สามารถใช้งานผ่านช่องเชื่อมต่อ แบบ USB ได้ -สามารถใช้กับบัตรแบบเนกประสงค์ (Smat Card) ที่ใช้แรงดันไฟฟ้าขนาด ๕ Volts, ๓ Volts และ ๑.๘ Volts ได้เป็นอย่างดี	-	-	๕,๐๐๐	-	-	สำนักปลัดฯ
๕๕	แผนงานบริหารงานทั่วไป	ค่าครุภัณฑ์ ที่ดิน และสิ่งก่อสร้าง	ครุภัณฑ์ สิ่งก่อสร้าง	๑.เพื่อเป็นการเฉลิมพระเกียรติสมเด็จพระนางเจ้าสิริกิติ์ พระบรมราชินีนาถ พระราชินีแห่งประเทศไทยและพระบรมราชชนนีพันปีหลวง เนื่องในโอกาสวันเฉลิมพระชนมพรรษา ๙๓ พรรษา ๑๒ สิงหาคม ๒๕๖๕ ๒.เพื่อแสดงถึงความจงรักภักดีและน้อมรำลึกในพระมหากรุณาธิคุณของสมเด็จพระเจ้าอยู่หัวฯ ๓.เพื่อเทิดทูลสถาบันชาติ ศาสนา และพระมหากษัตริย์ ๔.เพื่อเป็นการแสดงพลังความสามัคคีของปวงชนชาวไทย	๑.ค่าจัดสร้างซุ้มถวายพระเกียรติ ขนาดฐานกว้าง ๒.๔๐ เมตร ยาว ๕.๔ เมตร สูง ๓.๐๐ เมตร จำนวน ๑ แห่ง ตามแบบแปลนของกรมโยธาธิการและผังเมือง ณ บริเวณบ่อน้ำพระอินทร์ วัดพระธาตุพนมวรมหาวิหาร อำเภอธาตุพนม จังหวัดนครพนม สถานที่ประกอบพิธีกิจกรรมตักน้ำจากแหล่งน้ำศักดิ์สิทธิ์ เพื่อจัดทำน้ำอภิเษกของจังหวัดนครพนม รวมทั้งการจัดตกแต่งสถานที่ประกอบพิธี ๒.ค่าก่อสร้างซุ้มเฉลิมพระเกียรติสมเด็จพระเจ้าอยู่หัวมหาวชิราลงกรณ	-	๕๐,๐๐๐	-	-	-	สำนักปลัดฯ
						-	๑,๙๐๐,๐๐๐	-	-	-	

ที่	แผนงาน	หมวด	ประเภท	วัตถุประสงค์	เป้าหมาย (ผลผลิตของโครงการ)	งบประมาณและที่ผ่านมา					หน่วยงาน รับผิดชอบหลัก
						๒๕๖๑(บาท)	๒๕๖๒ (บาท)	๒๕๖๓ (บาท)	๒๕๖๔ (บาท)	๒๕๖๕ (บาท)	
				ความสามัคคีของทุกหมู่เหล่า ทั้งบุคลากรภาครัฐและประ ทั่วไป	<p>บดินทรเทพยวรางกูร เนื่องในโอกาสพระราชพิธี- บรมราชาภิเษก ขนาดฐานกว้าง ๒.๐๐ เมตร ยาว ๖.๖๐ เมตร สูง ๘.๐๐ เมตร จำนวน ๒ แห่ง ฤๅละ ๙๕๐,๐๐๐ บาท รวมเป็นเงิน ๑,๙๐๐,๐๐๐ บาท</p> <p>ตามแบบแปลนและประมาณราคาของกองช่าง องค์การบริหารส่วนจังหวัดนครพนม ณ บริเวณด้านหน้าสำนักงานองค์การบริหาร- ส่วนจังหวัดนครพนม ตำบลอาจสามารถ และบริเวณทางเข้าสนามบินจังหวัดนครพนม ตำบลโพธิ์ตาก อำเภอเมืองนครพนม</p> <p>๓.ค่าก่อสร้างซุ้มเฉลิมพระเกียรติสมเด็จพระเจ้า- อยู่หัวมหาวชิราลงกรณ บดินทรเทพยวรางกูร เนื่องในโอกาสพระราชพิธีบรมราชาภิเษก ขนาดฐานกว้าง ๖.๒๐ เมตร ยาว ๒๓.๐๐ เมตร สูง ๑๑.๓๐ เมตร จำนวน ๑ แห่ง</p> <p>ตามแบบแปลนของกรมโยธาธิการและผังเมือง ณ บริเวณหน้าเสาธง ศาลากลางจังหวัดนครพนม ตำบลในเมือง อำเภอเมืองนครพนม เป็นเงิน ๑,๑๐๐,๐๐๐ บาท</p>	-	๑,๑๐๐,๐๐๐	-	-	-	
๕๖	การรักษา ความสงบภายใน	ค่าครุภัณฑ์ ที่ดิน และสิ่งก่อสร้าง	ครุภัณฑ์อื่น	๑.เพื่อสนับสนุนช่วยเหลือ พื้นที่จังหวัดนครพนม ในการป้องกันและบรรเทา สาธารณภัย ๒.เพื่อเป็นการเตรียม ความพร้อมในการตอบโต้ ภัยพิบัติที่อาจเกิดขึ้น	ชุดเครื่องตัด - ถ่าง จำนวน ๑ ชุด พร้อมอุปกรณ์ ประกอบด้วย ๑. เครื่องตัด จำนวน ๑ เครื่อง ๒. เครื่องถ่าง จำนวน ๑ เครื่อง ๓. เครื่องค้ำ- ยัน - ดัน - ถ่าง จำนวน ๑ เครื่อง ๔. แบตเตอรี่ ขนาด ๕.๐ Ah จำนวน ๖ ก้อน ๕. เครื่องประจุไฟ ขนาด ๒๒๐ VAC ๓ เครื่อง ๖. สายต่อไฟตรง ขนาด ๒๒๐ VAC จำนวน ๑ ชุด	-	-	๑,๔๐๐,๐๐๐	๑,๔๐๐,๐๐๐	-	กองช่าง
๕๗	อุตสาหกรรม และการโยธา	ค่าครุภัณฑ์ ที่ดิน และสิ่งก่อสร้าง	ครุภัณฑ์สิ่งก่อสร้าง	๑. เพื่อใช้ในการซ่อมแซม บำรุงรักษาเส้นทาง คมนาคมในการแก้ไข ปัญหาความเดือดร้อน ของประชาชน	๑.รถชุดไฮดรอลิกดินตะขาบ ขนาดไม่น้อยกว่า ๑๕๐ แรงม้า จำนวน ๓ คัน คันละ ๔,๕๐๐,๐๐๐.- บาท ๒.เป็นรถชุดไฮดรอลิกดินตะขาบหมุนรอบได้รอบตัว ๓.บั้งก็และความสามารถ - มีบั้งก็พร้อมฟัน - ความบั้งก็ไม่น้อยกว่า ๑.๒๐ ลูกบาศก์เมตร - มีระยะชุดไกลสุด ไม่น้อยกว่า ๙.๐๐ เมตร	-	-	๑๓,๕๐๐,๐๐๐	-	-	กองช่าง

ที่	แผนงาน	หมวด	ประเภท	วัตถุประสงค์	เป้าหมาย (ผลผลิตของโครงการ)	งบประมาณและที่ผ่านมา					หน่วยงาน รับผิดชอบหลัก	
						๒๕๖๑(บาท)	๒๕๖๒ (บาท)	๒๕๖๓ (บาท)	๒๕๖๔ (บาท)	๒๕๖๕ (บาท)		
					- มีระยะขุดลึกสุด ไม่น้อยกว่า ๖.๕๐ เมตร - มีระยะขุดได้สูงสุด ไม่น้อยกว่า ๙.๐๐ เมตร - มีความเร็วในการหมุน ไม่น้อยกว่า ๘ รอบต่อนาที ๔.เครื่องยนต์ดีเซล ๔ จังหวะ ระบบขับเคลื่อนเป็นแบบ Hydrostaticหรือ Hydraulic ดินตะขาคับแต่ละข้าง สามารถขับเคลื่อนอิสระได้							
๕๘	อุตสาหกรรมและการโยธา	ค่าครุภัณฑ์ ที่ดินและสิ่งก่อสร้าง	ครุภัณฑ์สิ่งก่อสร้าง	๑. เพื่อใช้ในการซ่อมแซมบำรุงรักษาเส้นทางคมนาคมในการแก้ไขปัญหาความเดือดร้อนของประชาชน	๑.รถบรรทุกน้ำเอนกประสงค์ ชนิด ๑๐ ล้อ ขนาดความจุไม่น้อยกว่า ๑๒,๐๐๐ ลิตร จำนวน ๓ คัน คันละ ๔,๕๐๐,๐๐๐.- บาท ๒. พวงมาลัยชนิดผ่อนแรง (POWER STEERING) แบบหน้าตัด ตอนหน้าเป็นหัวเก๋ง ๒ ประตู มีที่นั่งไม่น้อยกว่า ๓ ที่นั่ง ๓.ตอนท้ายหลังหัวเก๋งติดตั้งตู้บรรจุน้ำ ติดตั้งบนแชสซีส (Chassis) อย่างแข็งแรง พร้อมอุปกรณ์สูบน้ำ-ส่งน้ำ สามารถใช้ในการดับเพลิงระงับอัคคีภัย ๔. ตัวรถยนต์และอุปกรณ์ทั้งหมดต้องเป็นของใหม่ ไม่เคยใช้งานใช้งานมาก่อนเครื่องยนต์ดีเซล ๖ สูบ ๔ จังหวะ มีกำลังแรงม้าไม่น้อยกว่า ๒๔๐ แรงม้า	-	-	๑๓,๕๐๐,๐๐๐	-	-	กองช่าง	
๕๙	อุตสาหกรรมและการโยธา	ค่าครุภัณฑ์ ที่ดินและสิ่งก่อสร้าง	ครุภัณฑ์สิ่งก่อสร้าง	๑. เพื่อใช้ในการซ่อมแซมบำรุงรักษาเส้นทางคมนาคมในการแก้ไขปัญหาความเดือดร้อนของประชาชน	๑. รถดล้อเหล็กแบบสันสะเทือนขับเคลื่อนด้วยตัวเอง ล้อหน้าเป็นล้อเหล็ก หน้าเรียบ และล้อหลังเป็นล้อยาง ขนาด ๑๐ ตัน จำนวน ๓ คัน คันละ ๒,๙๐๐,๐๐๐.- บาท ๒. เครื่องยนต์ดีเซลไม่น้อยกว่า ๔ สูบ ๔ จังหวะ ระบายความร้อนด้วยน้ำ มีกำลังม้าไม่น้อยกว่า ๑๒๕ แรงม้า ที่ความเร็วรอบเครื่องยนต์ไม่เกิน ๒,๘๐๐ รอบต่อนาที ๓. หม้อกรองอากาศแบบแห้ง	-	-	๘,๗๐๐,๐๐๐	-	-	กองช่าง	
๖๐	อุตสาหกรรมและการโยธา	ค่าครุภัณฑ์ ที่ดินและสิ่งก่อสร้าง	ครุภัณฑ์สิ่งก่อสร้าง	๑. เพื่อใช้ในการซ่อมแซมบำรุงรักษาเส้นทางคมนาคมในการแก้ไขปัญหาความเดือดร้อนของประชาชน	๑.รถเกี่ยดิน (Moter Grader) ขับเคลื่อนด้วยเครื่องยนต์ดีเซล ๔ จังหวะ จำนวน ๓ คัน คันละ ๗,๕๐๐,๐๐๐.-บาท ๒. ระบายความร้อนด้วยน้ำ มีกำลังม้าไม่น้อยกว่า ๑๕๐ แรงม้าที่ความเร็วรอบเครื่องยนต์ไม่เกิน ๒,๕๐๐ รอบต่อนาที สตาร์ทเครื่องยนต์ด้วยระบบไฟฟ้า ๓.ระบบถ่ายทดกำลังเป็นแบบ Power Shift ขับเคลื่อน ๔ ล้อหลัง ล้อหน้าปรับเอียงได้ด้วยระบบ Hydraulic ๔.ระบบบังคับเลี้ยวเป็นแบบ Hydraulic แบบหักเลี้ยวกลางลำตัว	-	-	๒๒,๕๐๐,๐๐๐	-	-	กองช่าง	

ที่	แผนงาน	หมวด	ประเภท	วัตถุประสงค์	เป้าหมาย (ผลผลิตของโครงการ)	งบประมาณและที่ผ่านมา					หน่วยงาน รับผิดชอบหลัก
						๒๕๖๑(บาท)	๒๕๖๒ (บาท)	๒๕๖๓ (บาท)	๒๕๖๔ (บาท)	๒๕๖๕ (บาท)	
๖๑	อุตสาหกรรมและการโยธา	ค่าครุภัณฑ์ ที่ดิน และสิ่งก่อสร้าง	ครุภัณฑ์สิ่งก่อสร้าง	๑. เพื่อใช้ในการซ่อมแซม บำรุงรักษาเส้นทางคมนาคมในการแก้ไข ปัญหาความเดือดร้อน ของประชาชน	๑.รถบรรทุกเท้าย ชนิด ๑๐ ล้อ จำนวน ๖ คัน คันละ ๓,๒๐๐,๐๐๐.- บาท ๒.ขับเคลื่อนแบบ ๖x๔ เครื่องยนต์ดีเซลขับเคลื่อน ๒ เพลา ๓.ระบายความร้อนด้วยน้ำ มีกำลังม้าไม่น้อยกว่า ๒๕๐ แรงม้าที่รอบความเร็วเครื่องยนต์ไม่เกิน ๒,๖๐๐ รอบต่อนาที ๔.ตอนท้ายหลังแกัดติดตั้งกระบะเหล็กบรรทุก ปริมาตร ความจุไม่น้อยกว่า ๔๑๐ ลูกบาศก์เมตร ๕.สามารถเทท้ายได้ด้วยระบบ Hydraulic โดยมีคันโยก หรือสวิตช์ควบคุมในหัวแกัด	-	-	๑๔,๒๐๐,๐๐๐	-	-	กองช่าง
๖๒	อุตสาหกรรมและการโยธา	ค่าครุภัณฑ์ ที่ดิน และสิ่งก่อสร้าง	ครุภัณฑ์สิ่งก่อสร้าง	๑. เพื่อใช้ในการซ่อมแซม บำรุงรักษาเส้นทางคมนาคมในการแก้ไข ปัญหาความเดือดร้อน ของประชาชน	๑.รถซ่อมบำรุง/บริการน้ำมัน ชนิด ๖ ล้อ ขับเคลื่อนแบบ ๔x๒ เครื่องยนต์ดีเซล จำนวน ๓ คัน คันละ ๒,๘๐๐,๐๐๐.-บาท ๒. ระบายความร้อนด้วยน้ำ มีกำลังม้าไม่น้อยกว่า ๑๕๐ แรงม้าที่รอบความเร็วเครื่องยนต์ไม่เกิน ๒,๕๐๐ รอบต่อนาที ความจุระบอบกสูบไม่น้อยกว่า ๔,๐๐๐ ซีซี ๓.ตอนท้ายหลังแกัดติดตั้งกระบะทึบ ต่อจากกระบะทึบ เป็นตาข่ายเหล็กฉีก ๔.ภายในรถติดตั้งเครื่องกำเนิดไฟฟ้าปั๊มลม ปั่นจ่ายน้ำ หล่อสีและจารบี รอกไฟฟ้าถ่วงน้ำเชื้อเพลิงจุได้ไม่น้อยกว่า ๒,๐๐๐ ลิตร พร้อมติดตั้งมิเตอร์จ่ายน้ำมัน	-	-	๘,๔๐๐,๐๐๐	-	-	กองช่าง
๖๓	อุตสาหกรรมและการโยธา	ค่าครุภัณฑ์ ที่ดิน และสิ่งก่อสร้าง	ครุภัณฑ์สิ่งก่อสร้าง	๑. เพื่อใช้ในการซ่อมแซม บำรุงรักษาเส้นทางคมนาคมในการแก้ไข ปัญหาความเดือดร้อน ของประชาชน	๑.รถเทลเลอร์ลากจูงขนาด (รอกึงพ่วงพื้นต่ำ) จำนวน ๒ คัน คันละ ๕,๐๐๐,๐๐๐.- บาท ๒.หัวลากเป็นรอนตบบรรทุก ชนิด ๑๐ ล้อ ขับเคลื่อนแบบ ๖x๔ เครื่องยนต์ดีเซล มีกำลังม้าไม่น้อยกว่า ๓๒๐ แรงม้า ขับเคลื่อน ๒ เพลา ๓.เป็นแบบหัวแกัดกระดกได้ ทำด้วยโลหะแข็งแรง พร้อมติดตั้งกระบอกลมนิรภัย มีประตูเข้า-ออก ๒ ด้าน	-	-	๑๐,๐๐๐,๐๐๐	-	-	กองช่าง
๖๔	อุตสาหกรรมและการโยธา	ค่าครุภัณฑ์ ที่ดิน และสิ่งก่อสร้าง	ครุภัณฑ์สิ่งก่อสร้าง	๑. เพื่อใช้ในการซ่อมแซม บำรุงรักษาเส้นทางคมนาคมในการแก้ไข ปัญหาความเดือดร้อน ของประชาชน	๑.รถบลัดเลย์ ๔ ล้อ ขนาด ๑๕ ตัน จำนวน ๓ คัน คันละ ๓,๘๐๐,๐๐๐.- บาท ๒.เครื่องยนต์ดีเซล ๔ จังหวะ ไม่น้อยกว่า ๔ สูบ มีกำลังม้า ไม่น้อยกว่า ๙๐ แรงม้า ระบายความร้อนด้วยน้ำ ความเร็วเครื่องยนต์ไม่เกิน ๒,๘๐๐ รอบต่อนาที ๓.ติดเครื่องยนต์ด้วยระบบไฟฟ้า พร้อมมอเตอร์สตาร์ท-อัลเทอร์เนเตอร์และแบตเตอรี่ ๔.บดทับได้กว้างไม่น้อยกว่า ๒,๐๐๐ มิลลิเมตร ไตลาดได้	-	-	๑๑,๔๐๐,๐๐๐	-	-	กองช่าง

ที่	แผนงาน	หมวด	ประเภท	วัตถุประสงค์	เป้าหมาย (ผลผลิตของโครงการ)	งบประมาณและที่ผ่านมา					หน่วยงาน รับผิดชอบหลัก
						๒๕๖๑(บาท)	๒๕๖๒ (บาท)	๒๕๖๓ (บาท)	๒๕๖๔ (บาท)	๒๕๖๕ (บาท)	
					ไม่น้อยกว่า ๒๐ องศา ความเร็วในการอัดตั้งแต่ ๐-๑๙ กิโลเมตรต่อชั่วโมง ความเร็วในการเดินทางไม่น้อยกว่า ๒๐ กิโลเมตรต่อชั่วโมง						
๖๕	อุตสาหกรรมและการโยธา	ค่าครุภัณฑ์ ที่ดิน และสิ่งก่อสร้าง	ครุภัณฑ์สิ่งก่อสร้าง	๑. เพื่อใช้ในการซ่อมแซมบำรุงรักษาเส้นทางคมนาคมในการแก้ไขปัญหาความเดือดร้อนของประชาชน	๑.รถสเปย์ยาง(รถลาดยาง) ชนิด ๖ ล้อขนาดใหญ่ ถังเหล็กหุ้มสองชั้นเก็บความร้อน จำนวน ๒ คัน คันละ ๕,๕๐๐,๐๐๐.- บาท ๒.เครื่องยนต์ดีเซล ไม่น้อยกว่า ๒๐๐ แรงม้า ๓.ขนาดถังยางบรรจุยางไม่น้อยกว่า ๖,๐๐๐ ลิตร ใช้วางมะตอยในถังและยางสเปย์ ๔.สามารถดูตรางภายนอกเข้าในถัง โดยใช้ระบบ Rotary Gear Pump สามารถดูยางและพ่นยางได้ต่อเนื่องสม่ำเสมอ ๕.ระบบหัวเผา เป็นระบบฉีดละอองน้ำมันเป็นฝอย สามารถปรับแต่งส่วนผสมกับน้ำมันได้ยางพร้อมสเปย์ภายใน ๔๕ นาที	-	-	๑๑,๐๐๐,๐๐๐	-	-	กองช่าง
๖๖	อุตสาหกรรมและการโยธา	ค่าครุภัณฑ์ ที่ดิน และสิ่งก่อสร้าง	ครุภัณฑ์สิ่งก่อสร้าง	เพื่อใช้ในการซ่อมแซมบำรุงรักษาเส้นทางคมนาคมในการแก้ไขปัญหาความเดือดร้อนของประชาชน	๑. รถซ่อมบำรุงผิวถนนชนิดบดเรียบ จำนวน ๒ คัน คันละ ๒๖,๐๐๐,๐๐๐.- บาท ๒.เป็นรถยนต์บรรทุก ชนิด ๑๐ ล้อ เครื่องยนต์ดีเซล ๔ จังหวะ ระบายความร้อนด้วยน้ำมีกำลังแรงม้าสูงสุด ๒๖๐ แรงม้า ๓.ตอนท้ายหลังแก๊งติดตั้งชุดอุปกรณ์ซ่อมบำรุงผิวถนน ประกอบด้วยถังบรรจุหินขนาดความจุ ๖.๕ ลูกบาศก์เมตร ถังบรรจุน้ำยางขนาดความจุ ๒,๐๐๐ ลิตร พร้อมระบบซ่อมผิวถนนชนิดหลุมบ่อหรือโหล่ทาง ๔.ควบคุมการทำงานภายในห้องโดยสาร ตัวรถบรรทุก และชุดอุปกรณ์ทั้งหมดเป็นของใหม่ไม่เคยใช้งานมาก่อน	-	-	๕๒,๐๐๐,๐๐๐	-	-	กองช่าง
๖๗	อุตสาหกรรมและการโยธา	ค่าครุภัณฑ์ ที่ดิน และสิ่งก่อสร้าง	ครุภัณฑ์สิ่งก่อสร้าง	๑. เพื่อใช้ในการซ่อมแซมบำรุงรักษาเส้นทางคมนาคมในการแก้ไขปัญหาความเดือดร้อนของประชาชน	๑. รถชุดไฮดรอลิกดินตะขาบ ชนิดแขนยาวขนาดไม่น้อยกว่า ๑๕ เมตร จำนวน ๑ คัน คันละ ๕,๙๐๐,๐๐๐.- บาท ๒.เครื่องยนต์ดีเซล ๔ จังหวะ พร้อมเทอร์โบชาร์เจอร์ ระบายความร้อนด้วยน้ำมีกำลังแรงม้าสูงสุด ๑๕๐ แรงม้า มีความเร็วรอบไม่เกิน ๒,๒๐๐ รอบต่อนาที ๓.เป็นรถชุดไฮดรอลิกดินตะขาบหมุนรอบได้รอบตัว ๔.ปู้งี่และความสามารถ - มีปู้งี่พร้อมฟันและ Side cutter - ความปู้งี่ไม่น้อยกว่า ๐.๔ ลูกบาศก์เมตร - มีระยะชุดไกลสุด ไม่น้อยกว่า ๑๕ เมตร - มีระยะชุดใกล้สุด ไม่น้อยกว่า ๑๑ เมตร	-	-	๕,๙๐๐,๐๐๐	-	-	กองช่าง

ที่	แผนงาน	หมวด	ประเภท	วัตถุประสงค์	เป้าหมาย (ผลผลิตของโครงการ)	งบประมาณและที่ผ่านมา					หน่วยงาน รับผิดชอบหลัก
						๒๕๖๑(บาท)	๒๕๖๒ (บาท)	๒๕๖๓ (บาท)	๒๕๖๔ (บาท)	๒๕๖๕ (บาท)	
					- มีระยะชุดได้สูงสุด ไม่น้อยกว่า ๑๓ เมตร - มีความเร็วในการหมุน ไม่น้อยกว่า ๑๐ รอบต่อนาที ๕. ระบบขับเคลื่อนเป็นแบบ -แบบ Hydrostatic หรือ Hydraulic ตีนตะขาบแต่ละข้างสามารถขับเคลื่อนอิสระได้ -ความเร็วในการเดินทางสูงสุดไม่น้อยกว่า ๕ กิโลเมตรต่อชั่วโมง						
๖๘	อุตสาหกรรมและการโยธา	ค่าครุภัณฑ์ ที่ดินและสิ่งก่อสร้าง	ครุภัณฑ์ไฟฟ้าและวิทยุ	๑. เพื่อใช้ในการซ่อมแซมและปรับปรุงระบบไฟฟ้า	ชุดเครื่องมือดึงสายไฟฟ้าพร้อมอุปกรณ์ ประกอบด้วย ๑.รอกดึงสายขนาด ๑.๕ ตัน จำนวน ๑ อัน ๒.อุปกรณ์ดึงสาย (WIRE GRIP ) สามารถจับสายไฟเส้นผ่าศูนย์กลาง ขนาด ๑๖-๓๒ มม. จำนวน ๑ อัน	-	-	๒๙,๐๐๐	-	-	กองช่าง
๖๙	อุตสาหกรรมและการโยธา	ค่าครุภัณฑ์ ที่ดินและสิ่งก่อสร้าง	ครุภัณฑ์ไฟฟ้าและวิทยุ	๑.เพื่อใช้ในการจัดกิจกรรมขององค์การบริหารส่วนจังหวัดนครพนม ๒.สนับสนุนให้ความอนุเคราะห์แก่หน่วยงานรัฐ	เครื่องเสียงเอนกประสงค์ พร้อมอุปกรณ์ (สำหรับงานกลางแจ้ง) จำนวน ๑ ชุด ประกอบด้วย ๑.ตู้ลำโพง โลว์เบเรย์ มีแอมป์ในตัว จำนวน ๔ ชุด ๑.๑ เป็นตู้ลำโพงชนิดโลว์เบเรย์ ประกอบอยู่ในแร็คไม้พร้อมฝาปิด เพื่อความสะดวกในการใช้งาน ๑.๒ มีขนาดลำโพงเสียงต่ำ ไม่น้อยกว่า ๘ นิ้ว จำนวน ๒ ดอก ๑.๓ มีขนาดลำโพงเสียงกลาง ไม่น้อยกว่า ๕ นิ้ว จำนวน ๘ ดอก ๑.๔ มีขนาดลำโพงเสียงแหลม ไม่น้อยกว่า ๑ นิ้ว จำนวน ๔ ดอก ๑.๕ มีกำลังขับภายในไม่น้อยกว่า ๔๐๐ วัตต์ RMS สเตอริโอ และมีจุดตัดความถี่ ๓๐๐ Hz ๑.๖ มีค่าความไว (sensitivity) ไม่น้อยกว่า ๙๙ db ๑.๗ มีค่าตอบสนองความถี่ กว้างไม่น้อยกว่า ๓๕ Hz-๒๐ KHz ๑.๘ ตู้ลำโพงทำจากวัสดุไม้เนื้อแข็ง ฟันสีระเบ็ด เพื่อทนต่อสภาวะอากาศ ๑.๙ ชุดตู้ลำโพงมาพร้อมอุปกรณ์แขวน (Hanging Bar) ไม่น้อยกว่า ๑ ชุด ๒. ตู้ลำโพงเบส ขนาด ๑๘ นิ้ว มีแอมป์ในตัว ๘ ตู้ ๒.๑ เป็นตู้ลำโพงเบส ชนิดมีแอมป์ในตัว มาพร้อมแร็คไม้พร้อมฝาปิด เพื่อความสะดวกในการใช้งาน	-	๕๐๐,๐๐๐	๕๐๐,๐๐๐	-	-	กองช่าง



ที่	แผนงาน	หมวด	ประเภท	วัตถุประสงค์	เป้าหมาย (ผลผลิตของโครงการ)	งบประมาณและที่ผ่านมา					หน่วยงาน รับผิดชอบหลัก
						๒๕๖๑(บาท)	๒๕๖๒ (บาท)	๒๕๖๓ (บาท)	๒๕๖๔ (บาท)	๒๕๖๕ (บาท)	
					<p>๒.๒ มีขนาดลำโพงเสียงต่ำ ไม่น้อยกว่า ๑๘ นิ้ว ขนาดว้อยส์ ไม่น้อยกว่า ๓ นิ้ว จำนวน ๑ ดอก</p> <p>๒.๓ มีค่าตอบสนองความถี่ กว้างไม่น้อยกว่า ๓๕-๑๐๕ Hz</p> <p>๒.๔ มีกำลังขับภายในเป็นแบบ claas D ขนาดไม่น้อยกว่า ๕๐ วัตต์</p> <p>๒.๕ มีค่าความดังสูงสุด (Maximum SPL) ไม่น้อยกว่า ๑๒๕ db</p> <p>๒.๖ มีระบบป้องกันอย่างน้อยประกอบด้วย</p> <p>๒.๖.๑ ป้องกันการช็อตสาย (Short Circuit Protection)</p> <p>๒.๖.๒ ป้องกันไฟกระแสดัง (DC Voltage Limiter)</p> <p>๒.๖.๓ ควบคุมแรงดันสูงสุด (Peak Voltage Limiter)</p> <p>๒.๖.๔ ป้องกันความร้อนเกิน (Over Temp Protection)</p> <p>๒.๗ มีช่องต่อสัญญาณเข้าและออก ไม่น้อยกว่า ๒ ช่อง</p> <p>๒.๘ มีการกระจายเสียงแบบ Omnidirectional หรือดีกว่า</p> <p>๒.๙ ตู้ลำโพงทำจากวัสดุไม้เนื้อแข็ง MDF ฟันสีระเบิด หรือดีกว่า</p> <p>๓. ดิจิตอลมิกเซอร์ ขนาด ๒๔ ช่อง จำนวน ๑ เครื่อง</p> <p>๓.๑ เป็นเครื่องผสม สัญญาณเสียง ชนิดดิจิตอล ขนาดอินพุท ไม่น้อยกว่า ๒๔ ช่อง</p> <p>๓.๒ สามารถควบคุมผ่านอุปกรณ์ไร้สายได้</p> <p>๓.๓ มีค่า resolution ไม่น้อยกว่า ๔๘ KHz/๒๔bit</p> <p>๓.๔ มีหน้าจอทัชสกรีน ไม่น้อยกว่า ๕ นิ้ว</p> <p>๓.๕ มีจำนวน เฟดเดอร์ ไม่น้อยกว่า ๒๕ ตัว</p> <p>ขนาดไม่น้อยกว่า ๑๐๐ มม.</p> <p>๓.๖ ติดตั้งในแร็คพร้อมฝาปิดเพื่อความสะดวกในการทำงาน</p> <p>๔. ไมโครโฟนไร้สาย ระบบ UFM จำนวน ๒ ชุด</p> <p>๔.๑ เป็นไมโครโฟนไร้สาย ความถี่ระบบ UFM</p> <p>๔.๒ ใน ๑ ชุด ประกอบไปด้วย เครื่องรับสัญญาณ ๑ เครื่อง และไมโครโฟนไร้สายแบบถือ จำนวน ๒ อัน</p> <p>๔.๓ สามารถปรับความถี่ได้ไม่น้อยกว่า ๑๐๐ ช่อง</p> <p>๔.๔ ประกอบอยู่ในแร็คพร้อมฝาปิด เพื่อความสะดวกในการทำงาน</p> <p>๕. เครื่องรักษาแรงดันไฟอัตโนมัติ ขนาดไม่น้อยกว่า ๑๐ KVA จำนวน ๑ เครื่อง</p> <p>๕.๑ เป็นเครื่องควบคุมแรงดันอัตโนมัติ ขนาดไม่น้อยกว่า ๑๐ KVA</p>						

ที่	แผนงาน	หมวด	ประเภท	วัตถุประสงค์	เป้าหมาย (ผลผลิตของโครงการ)	งบประมาณและที่ผ่านมา					หน่วยงาน รับผิดชอบหลัก
						๒๕๖๑(บาท)	๒๕๖๒ (บาท)	๒๕๖๓ (บาท)	๒๕๖๔ (บาท)	๒๕๖๕ (บาท)	
					๕.๒ เป็นระบบ Singer Phase หรือดีกว่า ๕.๓ สามารถรองรับกระแสไฟฟ้า ๑๖๐-๒๖๐ Vac ๕.๔ สามารถปรับแรงดันขาออก ๒๒๐ Vac+/-๕% ๖. ตู้โหลดพร้อมปลั๊ก จำนวน ๑ ชุด ๖.๑ เป็นตู้โหลดสำหรับจ่ายไฟให้กับอุปกรณ์ในระบบ ๖.๒ ประกอบอยู่ในแร็คพร้อมฝาปิด เพื่อความสะดวกในการใช้งาน ๖.๓ มีเบรกเกอร์ขนาด ๓๒A อย่างน้อย ๒ ชุด ๖.๔ มีช่องจ่ายไฟอย่างน้อย ๑๒ ชุด ๗. ระบบสายไฟสำหรับระบบเครื่องเสียง ๑ ชุด ๗.๑ ผู้เสนอราคาต้องจัดเตรียมระบบสายไฟ เพื่อให้สามารถใช้งานได้ทั้งระบบได้ ๗.๒ สายไฟต้องมีฉนวน ชนิด VCT หรือดีกว่า ๘. ระบบสายสัญญาณ จำนวน ๑ ชุด ๘.๑ ผู้เสนอราคาต้องจัดเตรียมสายสัญญาณ เพื่อให้สามารถใช้งานได้ทั้งระบบ						
๗๐	อุตสาหกรรมและการโยธา	ค่าครุภัณฑ์ ที่ดิน และสิ่งก่อสร้าง	ครุภัณฑ์สิ่งก่อสร้าง	๑.เพื่อใช้ในการจัดกิจกรรมตามภารกิจขององค์การบริหารส่วนจังหวัดนครพนม ๒. สนับสนุนให้ความอนุเคราะห์แก่หน่วยงานของรัฐ	๑. เป็นเครื่องโรยหินแบบกลไก (Box Section) ใช้สำหรับโรยหิน มีระบบเกาเรายืดติดด้านท้ายรถบรรทุกพร้อมติดตั้งอุปกรณ์การใช้งานต่างๆ ครบชุด หรือตามมาตรฐานผลิต สามารถโรยหินได้กว้างไม่น้อยกว่า ๓ เมตร ตัวโครงสร้างเป็นหลัก ชนิดแข่งขันทาน พร้อมชุดจ่ายวัสดุให้สม่ำเสมอ ด้านบนมีขอบกันวัสดุล้นหล่นด้านล่างชุดโรยหินสามารถส่งหินออกอย่างต่อเนื่อง สม่ำเสมอ ๒. เหล็กเกลียวหีน เป็นเกลียวสว่าน (Screw Type) มีหน้าที่เกลียวหีนตลอดความกว้างไม่น้อยกว่า ๓ เมตร มีความจุของกระบอกหิน ไม่น้อยกว่า ๑ ลูกบาศก์เมตร ๓. คันบังคับ มีคันบังคับ สำหรับ ปิด- เปิดหิน สามารถปรับระดับความหนาของหินได้ไม่น้อยกว่า ๑๐ ระดับ หรือสามารถปรับระดับความหนาของหินได้ตามมาตรฐานผู้ผลิต ชุดกลไกบังคับติดตั้งบริเวณที่สะดวกและปลอดภัยกับผู้ใช้งาน ๔.ระบบขับเคลื่อน มีชุดเฟืองโซ่สำหรับใช้ในการขับเคลื่อนเหล็กเกลียวหีนที่ใช้ในการโรยหินโดยใช้ล้อยางชนิดเต็มลม เป็นต้นกำลัง หรือตามมาตรฐานของผู้ผลิต ๕. การเชื่อมต่อกับรถบรรทุก การเชื่อมต่อกับรถบรรทุก ด้วยตะขอล๊อคท้ายรถบรรทุก	-	-	๕๕๐,๐๐๐	-	-	กองช่าง (ฝ่ายก่อสร้างและซ่อมบำรุง)

ที่	แผนงาน	หมวด	ประเภท	วัตถุประสงค์	เป้าหมาย (ผลผลิตของโครงการ)	งบประมาณและที่ผ่านมา					หน่วยงาน รับผิดชอบหลัก
						๒๕๖๑(บาท)	๒๕๖๒ (บาท)	๒๕๖๓ (บาท)	๒๕๖๔ (บาท)	๒๕๖๕ (บาท)	
					หรือตามมาตรฐานผู้ผลิต ๖. ล้อและยาง เป็นล้อชนิดสุบลม ขนาดของยางและล้อ ตามมาตรฐานผู้ผลิต ๗. พร้อมเครื่องมือ และอุปกรณ์ที่จำเป็นสำหรับการใช้งาน						

# ส่วนที่ ๔

## ส่วนที่ ๔ การติดตามและประเมินผล

### ๔.๑ การติดตามและประเมินผลยุทธศาสตร์

เป็นแบบที่กำหนดให้คณะกรรมการติดตามและประเมินผลแผนพัฒนาท้องถิ่น ดำเนินการให้คะแนนตามเกณฑ์ที่กำหนดไว้ ซึ่งเป็นส่วนหนึ่งของการติดตามและประเมินผลแผนพัฒนา โดยดำเนินการให้แล้วเสร็จภายในหกสิบวัน นับตั้งแต่วันที่ประกาศใช้งบประมาณรายจ่าย มีรายละเอียดดังนี้

๑. แนวทางการพิจารณาการติดตามและประเมินผลยุทธศาสตร์เพื่อความสอดคล้องแผนพัฒนาท้องถิ่น ประกอบด้วย

๑.๑ ข้อมูลสภาพทั่วไปและข้อมูลพื้นฐานขององค์กรปกครองส่วนท้องถิ่น ๒๐ คะแนน

๑.๒ การวิเคราะห์สถานการณ์ และศักยภาพ ๑๕ คะแนน

๑.๓ ยุทธศาสตร์ ๖๕ คะแนน ประกอบด้วย

(๑) ยุทธศาสตร์ขององค์กรปกครองส่วนท้องถิ่น ๑๐ คะแนน

(๒) ยุทธศาสตร์ขององค์กรปกครองส่วนท้องถิ่นในเขตจังหวัด ๑๐ คะแนน

(๓) ยุทธศาสตร์จังหวัด ๑๐ คะแนน

(๔) วิสัยทัศน์ ๕ คะแนน

(๕) กลยุทธ์ ๕ คะแนน

(๖) เป้าประสงค์ของแต่ละประเด็นยุทธศาสตร์ ๕ คะแนน

(๗) จุดยืนทางยุทธศาสตร์ ๕ คะแนน

(๘) แผนงาน ๕ คะแนน

(๙) ความเชื่อมโยงของยุทธศาสตร์ในภาพรวม ๕ คะแนน

(๑๐) ผลผลิต/โครงการ ๕ คะแนน

คะแนนรวม ๑๐๐ คะแนน เกณฑ์ที่ควรได้เพื่อให้เกิดความสอดคล้องและขับเคลื่อนการพัฒนาท้องถิ่นขององค์กรปกครองส่วนท้องถิ่น ไม่ควรน้อยกว่าร้อยละ ๘๐(๘๐ คะแนน)

#### แนวทางการพิจารณาการติดตามและประเมินผลยุทธศาสตร์

#### เพื่อความสอดคล้องแผนพัฒนาท้องถิ่น

ประเด็นการพิจารณา	คะแนน
๑. ข้อมูลสภาพทั่วไปและข้อมูลพื้นฐานของ อปท.	๒๐
๒. การวิเคราะห์สถานการณ์และศักยภาพ	๒๐
๓. ยุทธศาสตร์	๖๐
๓.๑ ยุทธศาสตร์ของ อปท.	(๑๐)
๓.๒ ยุทธศาสตร์ของ อปท.ในเขตจังหวัด	(๑๐)
๓.๓ ยุทธศาสตร์จังหวัด	(๑๐)
๓.๔ วิสัยทัศน์	(๕)
๓.๕ กลยุทธ์	(๕)
๓.๖ เป้าประสงค์ของแต่ละประเด็นยุทธศาสตร์	(๕)
๓.๗ จุดยืนทางยุทธศาสตร์	(๕)
๓.๘ แผนงาน	(๕)
๓.๙ ความเชื่อมโยงของยุทธศาสตร์ในภาพรวม	(๕)
รวม	๑๐๐

๒. แนวทางเบื้องต้นในการให้คะแนน แนวทางการพิจารณาการติดตามและประเมินผลยุทธศาสตร์ เพื่อความสอดคล้องแผนพัฒนาท้องถิ่นขององค์กรปกครองส่วนท้องถิ่น

ประเด็นการพิจารณา	รายละเอียดหลักเกณฑ์	คะแนนเต็ม	คะแนนที่ได้
<p>๑. ข้อมูลสภาพทั่วไปและข้อมูลพื้นฐานขององค์กรปกครองส่วนท้องถิ่น</p>	<p>ควรประกอบด้วยข้อมูลดังนี้ (๑) ข้อมูลเกี่ยวกับด้านกายภาพ เช่น ที่ตั้งของหมู่บ้าน/ชุมชน/ตำบล ลักษณะภูมิประเทศ ลักษณะภูมิอากาศ ลักษณะของดิน ลักษณะของแหล่งน้ำ ลักษณะของไม้/ป่าไม้ ฯลฯ ด้านการเมือง/การปกครอง เช่น เขตปกครอง การเลือกตั้ง ฯลฯ</p>	<p>๒๐ (๓)</p>	
	<p>(๒) ข้อมูลเกี่ยวกับด้านการเมือง/การปกครอง เช่น เขตการปกครอง การเลือกตั้ง ฯลฯ ประชากร เช่น ข้อมูลเกี่ยวกับจำนวนประชากร และช่วงอายุและจำนวนประชากร ฯลฯ</p>	<p>(๒)</p>	
	<p>(๓) ข้อมูลเกี่ยวกับสภาพทางสังคม เช่น การศึกษา สาธารณสุข อาชญากรรม ยาเสพติด การสังคมสงเคราะห์ ฯลฯ</p>	<p>(๒)</p>	
	<p>(๔) ข้อมูลเกี่ยวกับระบบบริการพื้นฐาน เช่น การคมนาคมขนส่ง การไฟฟ้า การประปา โทรศัพท์ ฯลฯ</p>	<p>(๒)</p>	
	<p>(๕) ข้อมูลเกี่ยวกับระบบเศรษฐกิจ เช่น การเกษตร การประมง การปศุสัตว์ การบริการ การท่องเที่ยว อุตสาหกรรม การพาณิชย์/กลุ่มอาชีพ แรงงาน ฯลฯ และเศรษฐกิจพอเพียงท้องถิ่น(ด้านการเกษตรและแหล่งน้ำ)</p>	<p>(๒)</p>	
	<p>(๖) ข้อมูลเกี่ยวกับศาสนา ประเพณี วัฒนธรรม เช่น การนับถือศาสนา ประเพณีและงานบุญประเพณี ภูมิปัญญาท้องถิ่น ภาษาถิ่น สินค้าพื้นเมืองและของที่ระลึก ฯลฯ และอื่นๆ</p>	<p>(๒)</p>	
	<p>(๗) ข้อมูลเกี่ยวกับทรัพยากรธรรมชาติ เช่น น้ำ ป่าไม้ ภูเขา คุณภาพของทรัพยากรธรรมชาติ ฯลฯ</p>	<p>(๒)</p>	
	<p>(๘) การสำรวจข้อมูลและจัดเก็บข้อมูลเพื่อการจัดทำแผนพัฒนาท้องถิ่นหรือการใช้ข้อมูล จปฐ.</p>	<p>(๒)</p>	
	<p>(๙) การประชุมประชาคมท้องถิ่น รูปแบบ วิธีการ และการดำเนินการประชุมประชาคมท้องถิ่น โดยใช้กระบวนการร่วมคิด ร่วมทำ ร่วมตัดสินใจ ร่วมตรวจสอบ ร่วมรับประโยชน์ ร่วมแก้ปัญหา ปรึกษาหารือ และเปลี่ยนเรียนรู้ เพื่อแก้ปัญหาสำหรับการพัฒนาท้องถิ่นตามอำนาจหน้าที่ขององค์กรปกครองส่วนท้องถิ่น</p>	<p>(๓)</p>	
<p>๒. การวิเคราะห์สภาพการณ์และศักยภาพ</p>	<p>(๔)การวิเคราะห์ทางเศรษฐกิจ ข้อมูลด้านรายได้ครัวเรือน การส่งเสริมอาชีพ กลุ่มอาชีพ กลุ่มทางสังคม การพัฒนาอาชีพ และกลุ่มต่างๆสภาพทางเศรษฐกิจและความเป็นอยู่ทั่วไป</p>	<p>(๓)</p>	
	<p>(๕) การวิเคราะห์สิ่งแวดล้อม พื้นที่สีเขียว ธรรมชาติต่างๆ ทางภูมิศาสตร์ กระบวนการหรือสิ่งที่เกิดขึ้น การประดิษฐ์ที่มีผลต่อสิ่งแวดล้อมและการพัฒนา</p>	<p>(๓)</p>	
	<p>(๖) ผลการวิเคราะห์ศักยภาพเพื่อประเมินสถานภาพการพัฒนาในปัจจุบันและโอกาสการพัฒนาในอนาคตของท้องถิ่น ด้วยเทคนิค SWOT Analysis ที่อาจส่งผลต่อการดำเนินงานได้แก่ S-Strength (จุดแข็ง) W-Weakness (จุดอ่อน) O -Opportunity (โอกาส) และ T-Threat (อุปสรรค)</p>	<p>(๓)</p>	

ประเด็นการพิจารณา	รายละเอียดหลักเกณฑ์	คะแนนเต็ม	คะแนน ที่ได้
๓.ยุทธศาสตร์ ๓.๑ ยุทธศาสตร์ขององค์กร ปกครองส่วนท้องถิ่น	ควรประกอบด้วยข้อมูลดังนี้ สอดคล้องกับสภาพสังคม เศรษฐกิจ สิ่งแวดล้อมของท้องถิ่น ประเด็น ปัญหาการพัฒนาและแนวทางการพัฒนาที่สอดคล้องกับยุทธศาสตร์ของ องค์กรปกครองส่วนท้องถิ่น และเชื่อมโยงหลักพระราชบัญญัติยุทธศาสตร์ ชาติ ๒๐ ปี แผนพัฒนาเศรษฐกิจและสังคมแห่งชาติ และ Thailand ๔.๐	๖๐ (๑๐)	
๓.๒ ยุทธศาสตร์ขององค์กร ปกครองส่วนท้องถิ่นในเขต จังหวัด	สอดคล้องและเชื่อมโยงกับสภาพสังคม เศรษฐกิจ สิ่งแวดล้อมของท้องถิ่น และยุทธศาสตร์จังหวัด และเชื่อมโยงหลักพระราชบัญญัติยุทธศาสตร์ชาติ ๒๐ ปี แผนพัฒนาเศรษฐกิจและสังคมแห่งชาติ และ Thailand ๔.๐	(๑๐)	
๓.๓ ยุทธศาสตร์จังหวัด	สอดคล้องกับยุทธศาสตร์พัฒนาภูมิภาคจังหวัด ยุทธศาสตร์พัฒนาภาค แผนพัฒนาเศรษฐกิจและสังคมแห่งชาติ แผนการบริหารราชการแผ่นดิน นโยบาย/ยุทธศาสตร์ คสช. และนโยบายรัฐบาลหลักพระราชบัญญัติ แผนยุทธศาสตร์ชาติ ๒๐ ปี และ Thailand ๔.๐	(๑๐)	
๓.๔ วิสัยทัศน์	วิสัยทัศน์ ซึ่งมีลักษณะแสดงสถานภาพที่องค์กรปกครองส่วนท้องถิ่น ต้องการจะเป็นหรือบรรลุถึงอนาคตอย่างชัดเจน สอดคล้องกับโอกาสและ ศักยภาพที่เป็นลักษณะเฉพาะขององค์กรปกครองส่วนท้องถิ่น และ สัมพันธ์กับโครงการพัฒนาท้องถิ่น	(๕)	
๓.๕ กลยุทธ์	แสดงให้เห็นช่องทาง วิธีการ ภารกิจหรือสิ่งที่ต้องทำตามอำนาจหน้าที่ของ องค์กรปกครองส่วนท้องถิ่นที่จะนำไปสู่การบรรลุวิสัยทัศน์ หรือแสดง ให้เห็นถึงความชัดเจนในสิ่งที่จะดำเนินการให้บรรลุวิสัยทัศน์นั้น	(๕)	
๓.๖ เป้าประสงค์ของแต่ละ ประเด็นกลยุทธ์	เป้าประสงค์ของแต่ละประเด็นกลยุทธ์มีความสอดคล้องและสนับสนุนต่อ กลยุทธ์ที่จะเกิดขึ้น มุ่งหมายสิ่งหนึ่งสิ่งใดที่ชัดเจน	(๕)	
๓.๗ จุดยืนทางยุทธศาสตร์ (Positioning)	ความมุ่งมั่นอันแน่วแน่ในการวางแผนพัฒนาท้องถิ่น เพื่อให้บรรลุวิสัยทัศน์ ขององค์กรปกครองส่วนท้องถิ่น ซึ่งเกิดจากศักยภาพของพื้นที่จริง ที่จะ นำไปสู่ผลสำเร็จทางยุทธศาสตร์	(๕)	
๓.๘ แผนงาน	แผนงานหรือจุดมุ่งหมายเพื่อการพัฒนาในอนาคต กำหนดจุดมุ่งหมายใน เรื่องใดเรื่องหนึ่งหรือแผนงานที่เกิดจากเป้าประสงค์ ตัวชี้วัด ค่าเป้าหมาย กลยุทธ์ จุดยืนทางยุทธศาสตร์และยุทธศาสตร์ขององค์กรปกครองส่วน ท้องถิ่นที่มีความชัดเจน นำไปสู่การจัดทำโครงการพัฒนาท้องถิ่นใน แผนพัฒนาท้องถิ่นสี่ปี โดยระบุแผนงานและความเชื่อมโยงดังกล่าว	(๕)	
๓.๙ ความเชื่อมโยงของ ยุทธศาสตร์ในภาพรวม	ความเชื่อมโยงองค์รวมที่นำไปสู่การพัฒนาท้องถิ่นที่เกิดผลผลิต/โครงการ จากแผนยุทธศาสตร์ชาติ ๒๐ ปี แผนพัฒนาเศรษฐกิจและสังคมแห่งชาติ ฉบับที่ ๑๒ Thailand ๔.๐ แผนพัฒนาภาค/แผนพัฒนาภูมิภาค/ แผนพัฒนาจังหวัด ยุทธศาสตร์การพัฒนาขององค์กรปกครองส่วนท้องถิ่น ในเขตจังหวัดและยุทธศาสตร์ขององค์กรปกครองส่วนท้องถิ่น	(๕)	

## ๔.๒ การติดตามและประเมินโครงการ

๑. แนวทางการพิจารณาการติดตามและประเมินโครงการเพื่อความสอดคล้องแผนพัฒนาท้องถิ่น ประกอบด้วย

- ๑.๑ การสรุปสถานการณ์การพัฒนา ๑๐ คะแนน
  - ๑.๒ การประเมินผลการนำแผนพัฒนาท้องถิ่นไปปฏิบัติในเชิงปริมาณ ๑๐ คะแนน
  - ๑.๓ การประเมินผลการนำแผนพัฒนาท้องถิ่นไปปฏิบัติเชิงคุณภาพ ๑๐ คะแนน
  - ๑.๔ แผนงานและยุทธศาสตร์ ๑๐ คะแนน
  - ๑.๕ โครงการพัฒนา ๖๐ คะแนน ประกอบด้วย
    - (๑) ความชัดเจนของชื่อโครงการ ๕ คะแนน
    - (๒) กำหนดวัตถุประสงค์สอดคล้องกับโครงการ ๕ คะแนน
    - (๓) เป้าหมาย (ผลิตของโครงการ) มีความชัดเจนนำไปสู่การตั้งงบประมาณได้ถูกต้อง ๕ คะแนน
    - (๔) โครงการมีความสอดคล้องกับแผนยุทธศาสตร์ชาติ ๒๐ ปี ๕ คะแนน
    - (๕) เป้าหมาย (ผลิตของโครงการ) มีความสอดคล้องกับแผนพัฒนาเศรษฐกิจและสังคมแห่งชาติ ฉบับที่ ๑๒ ๕ คะแนน
    - (๖) โครงการมีความสอดคล้องกับ Thailand ๔.๐ ๕ คะแนน
    - (๗) โครงการสอดคล้องกับยุทธศาสตร์จังหวัด ๕ คะแนน
    - (๘) โครงการแก้ไขปัญหาความยากจนหรือเสริมสร้างให้ประเทศชาติมั่นคง มั่งคั่ง ยั่งยืน ภายใต้หลักปรัชชารัฐ ๕ คะแนน
    - (๙) งบประมาณ มีความสอดคล้องกับเป้าหมาย (ผลผลิตของโครงการ) ๕ คะแนน
    - (๑๐) มีการประมาณราคาถูกต้องตามหลักวิธีการงบประมาณ ๕ คะแนน
    - (๑๑) มีการกำหนดตัวชี้วัด (KPI) และสอดคล้องกับวัตถุประสงค์และผลที่คาดว่าจะได้รับ ๕ คะแนน
    - (๑๒) ผลที่คาดว่าจะได้รับสอดคล้องกับวัตถุประสงค์ ๕ คะแนน
- คะแนนรวม ๑๐๐ คะแนน เกณฑ์ที่ควรได้เพื่อให้เกิดความสอดคล้องและขับเคลื่อนการพัฒนาท้องถิ่นขององค์กรปกครองส่วนท้องถิ่น ไม่น้อยกว่าร้อยละ ๘๐ (๘๐ คะแนน)



๒. แนวทางการพิจารณาการติดตามและประเมินผลโครงการเพื่อความสอดคล้องแผนพัฒนาท้องถิ่นสี่ปีขององค์กรปกครองส่วนท้องถิ่น

ประเด็นการพิจารณา	คะแนน
๑. การสรุปสถานการณ์พัฒนา	๑๐
๒. การประเมินผลการนำแผนพัฒนาท้องถิ่นสี่ปีไปปฏิบัติในเชิงปริมาณ	๑๐
๓. การประเมินผลการนำแผนพัฒนาท้องถิ่นสี่ปีไปปฏิบัติในเชิงคุณภาพ	๑๐
๔. แผนการและยุทธศาสตร์การพัฒนา	๑๐
๕. โครงการพัฒนา ประกอบด้วย	๖๐
๕.๑ ความชัดเจนของชื่อโครงการ	(๕)
๕.๒ กำหนดวัตถุประสงค์สอดคล้องกับโครงการ	(๕)
๕.๓ เป้าหมาย (ผลผลิตของโครงการ) มีความชัดเจนนำไปสู่การตั้งงบประมาณได้ถูกต้อง	(๕)
๕.๔ โครงการมีความสอดคล้องกับแผนยุทธศาสตร์ชาติ ๒๐ ปี	(๕)
๕.๕ เป้าหมาย (ผลผลิตของโครงการ) มีความสอดคล้องกับแผนพัฒนาเศรษฐกิจและสังคมแห่งชาติ	(๕)
๕.๖ โครงการมีความสอดคล้องกับ Thailand ๔.๐	(๕)
๕.๗ โครงการสอดคล้องกับยุทธศาสตร์จังหวัด	(๕)
๕.๘ โครงการแก้ไขปัญหาความยากจนหรือการเสริมสร้างให้ประเทศชาติมั่นคง มั่งคั่ง ยั่งยืน ภายใต้หลักปรัชญา	(๕)
๕.๙ งบประมาณ มีความสอดคล้องกับเป้าหมาย (ผลผลิตของโครงการ)	(๕)
๕.๑๐ มีการประมาณการราคาถูกต้องตามหลักวิธีการงบประมาณ	(๕)
๕.๑๑ มีการกำหนดตัวชี้วัด (KPI) และสอดคล้องกับวัตถุประสงค์และผลที่คาดว่าจะได้รับ	(๕)
๕.๑๒ ผลที่คาดว่าจะได้รับ สอดคล้องกับวัตถุประสงค์	(๕)
<b>รวมคะแนน</b>	<b>๑๐๐</b>

๓. แนวทางเบื้องต้นในการให้คะแนนแนวทางการพิจารณาการติดตามและประเมินผลโครงการเพื่อความสอดคล้องแผนพัฒนาท้องถิ่นขององค์กรปกครองส่วนท้องถิ่น

ประเด็นการพิจารณา	รายละเอียดหลักเกณฑ์	คะแนนเต็ม	คะแนนที่ได้
๑. การสรุปสถานการณ์การพัฒนา	เป็นการวิเคราะห์กรอบการจัดทำยุทธศาสตร์ขององค์กรปกครองส่วนท้องถิ่น (ใช้การวิเคราะห์ SWOT Analysis)/ Demand (Demand Analysis)/Global Demand และ Trend ปัจจัยและสถานการณ์การเปลี่ยนแปลงที่มีผลต่อการพัฒนา อย่างน้อยต้องประกอบด้วย การวิเคราะห์ศักยภาพด้านเศรษฐกิจ, ด้านสังคม, ด้านทรัพยากรธรรมชาติและสิ่งแวดล้อม)	๑๐	
๒. การประเมินผลการนำแผนพัฒนาท้องถิ่นสี่ปีไปปฏิบัติในเชิงปริมาณ	๑) การควบคุมที่มีการใช้ตัวเลขต่างๆ เพื่อนำมาใช้วัดผลในเชิงปริมาณ เช่น การวัดจำนวนโครงการ กิจกรรม งานต่างๆ ก็คือผลผลิตนั้นเองว่าเป็นไปตามที่ตั้งเป้าหมายเอาไว้หรือไม่ จำนวนที่ดำเนินการจริงตามที่ได้กำหนดไว้เท่าไร จำนวนที่ไม่สามารถดำเนินการได้มีจำนวนเท่าไรสามารถอธิบายได้ตามหลักประสิทธิภาพ (Efficiency) ของการพัฒนาท้องถิ่นตามอำนาจหน้าที่ที่กำหนดไว้ ๒) วิเคราะห์ผลกระทบ/สิ่งที่กระทบ (Impact) โครงการที่ดำเนินการในเชิงปริมาณ (Quantitative)	๑๐	
๓. การประเมินผลการนำแผนพัฒนาท้องถิ่นสี่ปีไปปฏิบัติในเชิงคุณภาพ	๑) การประเมินประสิทธิผลของแผนพัฒนาในเชิงคุณภาพคือการนำเอาเทคนิคต่างๆ มาใช้เพื่อวัดว่าภารกิจ โครงการ กิจกรรม งานต่างๆ ที่ดำเนินการในพื้นที่นั้นๆ ตรงต่อความต้องการของประชาชนหรือไม่และเป็นไปตามอำนาจหน้าที่หรือไม่ ประชาชนพึงพอใจหรือไม่ สิ่งของ วัสดุ ครุภัณฑ์ การดำเนินการต่างๆ มีสภาพหรือลักษณะถูกต้อง คงทน ถาวร สามารถใช้งานได้ตามวัตถุประสงค์หรือไม่ ซึ่งเป็นไปตามหลักประสิทธิผล (Effectiveness) ผลการปฏิบัติราชการ ที่บรรลุวัตถุประสงค์และเป้าหมายของแผนการปฏิบัติราชการ กรมที่ได้รับงบประมาณมาดำเนินการ รวมถึงสามารถเทียบเคียงกับส่วนราชการหรือหน่วยงาน ๒) วิเคราะห์ผลกระทบ/สิ่งที่กระทบ (Impact) โครงการที่ดำเนินการในเชิงคุณภาพ (Quantitative)	๑๐	
๔. แผนงานและยุทธศาสตร์การพัฒนา	๑)วิเคราะห์แผนงาน งาน ที่เกิดจากด้านต่างๆมีความสอดคล้องกับยุทธศาสตร์ขององค์กรปกครองส่วนท้องถิ่นในมิติต่างๆ จนนำไปสู่การจัดทำโครงการพัฒนาท้องถิ่นโดยใช้ SWOT Analysis/Demand(Demand Analysis)/Global Demand/Trend หรือหลักการบูรณาการ(Integration) กับองค์กรปกครองส่วนท้องถิ่นที่มีพื้นที่ติดต่อกัน	๑๐	
	๒.วิเคราะห์แผนงาน งาน ที่เกิดจากด้านต่างๆ ที่สอดคล้องกับการแก้ไขปัญหาความยากจน หลักปรัชญา และหลักปรัชญาเศรษฐกิจพอเพียงและโดยเฉพาะเศรษฐกิจพอเพียงท้องถิ่น (ด้านการเกษตรและแหล่งน้ำ (Local Sufficiency Economy Plan :LSEP)		
๕.โครงการพัฒนา ๕.๑ ความชัดเจนของชื่อโครงการ	ควรประกอบด้วยข้อมูลดังนี้ เป็นโครงการที่มีวัตถุประสงค์สนองต่อแผนยุทธศาสตร์การพัฒนาขององค์กรปกครองส่วนท้องถิ่นและดำเนินการเพื่อให้การพัฒนาบรรลุตามวิสัยทัศน์ขององค์กรปกครองส่วนท้องถิ่นที่กำหนดไว้ ชื่อโครงการมีความชัดเจน มุ่งเรื่องใดเรื่องหนึ่งอ่านแล้วเข้าใจได้ว่าจะพัฒนาอะไร	๖๐ (๕)	

ประเด็นการพิจารณา	รายละเอียดหลักเกณฑ์	คะแนนเต็ม	คะแนนที่ได้
๕.๒ กำหนดวัตถุประสงค์ สอดคล้องกับโครงการ	มีวัตถุประสงค์ชัดเจน(Clear objective)โครงการต้องกำหนดวัตถุประสงค์ สอดคล้องกับความเป็นมาของโครงการ สอดคล้องกับหลักการและเหตุผล วิธีการดำเนินงานต้องสอดคล้องกับวัตถุประสงค์ ความเป็นไปได้ชัดเจน มีลักษณะเฉพาะเจาะจง	(๕)	
๕.๓ เป้าหมาย(ผลผลิต โครงการ)มีความชัดเจน นำไปสู่การตั้งงบประมาณ ได้ถูกต้อง	สภาพที่อยากให้เกิดขึ้นในอนาคตเป็นทิศทางที่ต้องไปให้ถึงเป้าหมายต้องชัดเจน สามารถระบุจำนวนเท่าไร กลุ่มเป้าหมายคืออะไร มีผลผลิตอย่างไร กลุ่มเป้าหมายพื้นที่ดำเนินการและระยะเวลาดำเนินงานอธิบายให้ชัดเจนว่า โครงการนี้จะทำที่ไหน เริ่มต้นในช่วงเวลาใดและจบลงเมื่อไร ใครคือ กลุ่มเป้าหมายของโครงการหากกลุ่มเป้าหมายมีหลายกลุ่ม ให้บอกชัดเจนไปว่า ใครคือกลุ่มเป้าหมายหลัก ใครคือกลุ่มเป้าหมายรอง	(๕)	
๕.๔ โครงการมีความ สอดคล้องกับแผน ยุทธศาสตร์ ๒๐ ปี	โครงการสอดคล้องกับ(๑)ความมั่นคง(๒)การสร้างความสามารถในการแข่งขัน (๓)การพัฒนาและเสริมสร้างศักยภาพ(๔)การสร้างโอกาสความเสมอภาคและเท่าเทียมกันทางสังคม(๕)การสร้างการเติบโตบนคุณภาพชีวิตที่เป็นมิตรต่อสิ่งแวดล้อม(๖)การปรับสมดุลและพัฒนาระบบการบริหารจัดการภาครัฐ เพื่อให้เกิดความมั่นคง มั่งคั่ง ยั่งยืน	(๕)	
๕.๕ เป้าหมาย(ผลผลิตของ โครงการ)มีความสอดคล้อง กับแผนพัฒนาเศรษฐกิจ และสังคมแห่งชาติ	โครงการมีความสอดคล้องกับแผนพัฒนาเศรษฐกิจและสังคมแห่งชาติ ฉบับที่ ๑๒ โดย(๑)ยึดหลักปรัชญาของเศรษฐกิจพอเพียง(๒)ยึดคนเป็นศูนย์กลางการพัฒนา(๓)ยึดวิสัยทัศน์ภายใต้ยุทธศาสตร์ชาติ ๒๐ ปี(๔)ยึดเป้าหมายอนาคตของประเทศไทย ๒๕๗๙(๕)ยึดหลักการนำไปสู่การปฏิบัติให้เกิดผลสัมฤทธิ์อย่างจริงจังใน ๕ ปี ที่ต่อยอดไปสู่ผลสัมฤทธิ์ที่เป็นเป้าหมายระยะยาว ภายใต้ แนวทางการพัฒนา (๑)ยกระดับศักยภาพการแข่งขันและการหลุดพ้นกับดัก รายได้ปานกลางสู่รายได้สูง (๒)การพัฒนาศักยภาพคนตามช่วงวัยและการปฏิรูประบบเพื่อสร้างสังคมสูงวัยอย่างมีคุณภาพ (๓)การลดความเหลื่อมล้ำทางสังคม(๔)การรองรับการเชื่อมโยงภูมิภาคและความเป็นเมือง (๕)การสร้าง ความเจริญเติบโตทางเศรษฐกิจและสังคมอย่างเป็นมิตรกับสิ่งแวดล้อม (๖)การบริหารราชการแผ่นดินที่มีประสิทธิภาพ	(๕)	
๕.๖ โครงการมีความ สอดคล้องกับ Thailand ๔.๐	โครงการมีลักษณะหรือสอดคล้องกับการปรับเปลี่ยนโครงสร้างเศรษฐกิจไปสู่ Value-Based Economy หรือเศรษฐกิจที่ขับเคลื่อนด้วยนวัตกรรม ทำน้อย ได้มาก เช่น (๑) เปลี่ยนจากการผลิตสินค้า โภคภัณฑ์ ไปสู่สินค้าเชิงนวัตกรรม (๒) เปลี่ยนจากการขับเคลื่อนประเทศด้วยภาคอุตสาหกรรม ไปสู่การขับเคลื่อนด้วยเทคโนโลยี ความคิดสร้างสรรค์และนวัตกรรม (๓)เปลี่ยนจากการเน้นภาคการผลิตสินค้า ไปสู่การเน้นภาคบริการมากขึ้น รวมถึงโครงการที่เพิ่มเติมด้วยวิทยาการ ความคิดสร้างสรรค์ นวัตกรรม วิทยาศาสตร์ เทคโนโลยี และการวิจัยและพัฒนาแล้วต่อยอดความได้เปรียบเชิงเปรียบเทียบ เช่น ด้านเกษตร เทคโนโลยีชีวภาพ สาธารณสุข วัฒนธรรม ฯลฯ	(๕)	
๕.๗ โครงการสอดคล้องกับ ยุทธศาสตร์จังหวัด	โครงการพัฒนาท้องถิ่นมีความสอดคล้องทั้งระยะเวลาของแผนพัฒนาจังหวัด ที่ได้กำหนดขึ้น เพื่อขับเคลื่อนการพัฒนาท้องถิ่นเหมือนหนึ่งการขับเคลื่อนการพัฒนาจังหวัด ซึ่งไม่สามารถแยกส่วนใดส่วนหนึ่งออกจากกันได้ นอกจากนี้ โครงการพัฒนาท้องถิ่นต้องเป็นโครงการเชื่อมต่อหรือเดินทางไปด้วยกันกับ ยุทธศาสตร์จังหวัดที่ได้กำหนดขึ้นที่เป็นปัจจุบัน	(๕)	

ประเด็นการพิจารณา	รายละเอียดหลักเกณฑ์	คะแนนเต็ม	คะแนนที่ได้
๕.๘ โครงการแก้ไขปัญหาความยากจน หรือการเสริมสร้างให้ประเทศชาติมั่นคง มั่งคั่ง ยั่งยืน ภายใต้หลักปรัชญาของ	เป็นโครงการที่ดำเนินการภายใต้พื้นฐานความพอเพียงที่ประชาชนดำเนินการเองหรือร่วมดำเนินการ เป็นโครงการต่อยอดและขยายได้ เป็นโครงการที่ประชาชนต้องการเพื่อให้เกิดความยั่งยืน ซึ่งมีลักษณะที่จะให้ท้องถิ่นมีความมั่นคง มั่งคั่ง ยั่งยืน เป็นท้องถิ่นที่พัฒนาแล้ว ด้วยการพัฒนาตามปรัชญาของเศรษฐกิจพอเพียง และเศรษฐกิจพอเพียงท้องถิ่น(ด้านการเกษตรและแหล่งน้ำ) (LSEP)	(๕)	
๕.๙ งบประมาณมีความสอดคล้องกับเป้าหมาย (ผลิตโครงการ)	งบประมาณโครงการพัฒนาจะต้องคำนึงถึงหลักสำคัญ ๕ ประการ ในการจัดทำโครงการได้แก่ (๑)ประหยัด (Economy) (๒)ความมีประสิทธิภาพ (Efficiency) (๓)ความมีประสิทธิภาพ (Effectiveness) (๔)ความยุติธรรม (Equity) (๕)ความโปร่งใส (Transparency)	(๕)	
๕.๑๐ มีการประมาณการราคาถูกต้องตามหลักและวิธีการงบประมาณ	การประมาณการราคาเพื่อการพัฒนาต้องให้สอดคล้องกับโครงการถูกต้องตามหลักวิชาการทางช่าง หลักขอราคากลาง ราคาของท้องถิ่น มีความโปร่งใสในการกำหนดราคาและตรวจสอบได้ในเชิงประจักษ์ มีความคลาดเคลื่อนไม่มากกว่าหรือไม่ต่ำกว่าร้อยละห้าของการนำไปตั้งงบประมาณ ใช้จ่ายในข้อบัญญัติ/เทศบัญญัติ เงินสะสมหรือรายจ่ายพัฒนาที่ปรากฏในรูปแบบอื่นๆ	(๕)	
๕.๑๑ มีการกำหนดตัวชี้วัด (KPI)และสอดคล้องกับวัตถุประสงค์และผลที่คาดว่าจะได้รับ	มีการกำหนดดัชนีชี้วัดผลงาน (Key Performance Indicator :KPI) ที่สามารถวัดได้ (measurable) ใช้บอกประสิทธิผล(effectiveness) ใช้บอกประสิทธิภาพ (efficiency) ได้ เช่น การกำหนดความพึงพอใจการกำหนดร้อยละ การกำหนดอันเกิดจากผลของวัตถุประสงค์ที่เกิดที่สิ่งได้รับ(การคาดการณ์ค่าที่จะได้รับ)	(๕)	
๕.๑๒ ผลที่ค่ากว่าจะได้รับสอดคล้องกับวัตถุประสงค์	ผลที่ได้รับเป็นสิ่งที่เกิดขึ้นได้จริงจากการดำเนินการตามโครงการพัฒนาซึ่งสอดคล้องกับวัตถุประสงค์ที่ตั้งไว้ การได้ผลหรือผลที่เกิดขึ้นจะต้องเท่ากับวัตถุประสงค์หรือมากกว่าวัตถุประสงค์ ซึ่งการเขียนวัตถุประสงค์ควรคำนึงถึง (๑) มีความเป็นไปได้และมีความเฉพาะเจาะจงในการดำเนินงานตามโครงการ (๒) วัดและประเมินผลระดับของความสำเร็จได้(๓)สิ่งที่ต้องการดำเนินงานอย่างชัดเจนและเฉพาะเจาะจงมากที่สุดและสามารถปฏิบัติได้ (๔) เป็นเหตุเป็นผล สอดคล้องกับความเป็นจริง(๕) ส่งผลต่อการบ่งบอกเวลาได้	(๕)	
รวมคะแนน		๑๐๐	

## การวัดผลในเชิงปริมาณและเชิงคุณภาพ

ข้อ ๑๓ ของระเบียบกระทรวงมหาดไทยว่าด้วยการจัดทำแผนพัฒนาองค์กรปกครองส่วนท้องถิ่น พ.ศ.๒๕๔๘ แก้ไขเพิ่มเติม (ฉบับที่ ๓) พ.ศ.๒๕๖๑ ให้ยกเลิกความใน (๕) ของข้อ ๓๐ ของระเบียบกระทรวงมหาดไทยว่าด้วยการจัดทำแผนพัฒนาขององค์กรปกครองส่วนท้องถิ่น พ.ศ. ๒๕๔๘ ซึ่งแก้ไขเพิ่มเติมโดยระเบียบ กระทรวงมหาดไทยว่าด้วยการจัดทำแผนพัฒนาขององค์กรปกครองส่วนท้องถิ่น (ฉบับที่ ๒) พ.ศ. ๒๕๕๙ และให้ใช้ความต่อไปนี้แทน

“(๕) ผู้บริหารท้องถิ่นเสนอผลการติดตามและประเมินผลต่อสภาท้องถิ่น และคณะกรรมการพัฒนาท้องถิ่น พร้อมทั้งประกาศผลการติดตามและประเมินผลแผนพัฒนาท้องถิ่น ให้ประชาชน ในท้องถิ่นทราบในที่เปิดเผยภายในสิบห้าวันนับแต่วันที่ผู้บริหารท้องถิ่นเสนอผลการติดตาม และประเมินผลดังกล่าว และต้องปิดประกาศไว้เป็นระยะเวลาไม่น้อยกว่าสามสิบวันโดยอย่างน้อย ปีละหนึ่งครั้งภายในเดือนธันวาคมของทุกปี”

และ ข้อ ๑๒ ให้ยกเลิกความใน (๓) ของข้อ ๒๙ ของระเบียบกระทรวงมหาดไทยว่าด้วยการจัดทำแผนพัฒนาขององค์กรปกครองส่วนท้องถิ่น พ.ศ. ๒๕๔๘ ซึ่งแก้ไขเพิ่มเติมโดยระเบียบ กระทรวงมหาดไทยว่าด้วยการจัดทำแผนพัฒนาขององค์กรปกครองส่วนท้องถิ่น (ฉบับที่ ๒) พ.ศ. ๒๕๕๙ และให้ใช้ความต่อไปนี้แทน “(๓) รายงานผลและเสนอความเห็นซึ่งได้จากการติดตามและประเมินผลแผนพัฒนาท้องถิ่นต่อ ผู้บริหารท้องถิ่นเพื่อให้ผู้บริหารท้องถิ่นเสนอต่อสภาท้องถิ่น และคณะกรรมการพัฒนาท้องถิ่น พร้อมทั้ง ประกาศผลการติดตามและประเมินผลแผนพัฒนาท้องถิ่นให้ประชาชนในท้องถิ่นทราบในที่เปิดเผยภายใน สิบห้าวันนับแต่วัน รายงานผลและเสนอความเห็นดังกล่าว และต้องปิดประกาศไว้เป็นระยะเวลา ไม่น้อยกว่าสามสิบวันโดยอย่างน้อยปีละหนึ่งครั้งภายในเดือนธันวาคมของทุกปี”

โดยใช้รูปแบบเชิงพรรณนา ซึ่งสามารถแสดงได้ทั้งการอธิบายเชิงสถิติ รูปภาพ กราฟ ข้อมูลต่างๆจาก

๓.๑ ใช้แบบสำหรับการติดตามและประเมินเชิงปริมาณและคุณภาพ

(๑) แบบตัวบ่งชี้การปฏิบัติงาน

(๒) แบบบัตรคะแนน

(๓) แบบมุ่งหวังผลสัมฤทธิ์

(๔) แบบเชิงเหตุผล

(๕) แบบวัดกระบวนการเชิงปฏิบัติงาน

(๖) แบบการประเมินโดยใช้วิธีการแก้ปัญหาหรือเรียนรู้จากปัญหาที่เกิดขึ้น

(๗) แบบการประเมินแบบมีส่วนร่วม

(๘) แบบการประเมินผลกระทบ

(๙) แบบการประเมินความเสี่ยง

(๑๐) แบบการประเมินตนเอง

(๑๑)แบบอื่นๆ ที่องค์กรปกครองส่วนท้องถิ่นกำหนดขึ้น ทั้งนี้ต้องอยู่ภายใต้กรอบตามข้อ(๑)-(๑๐) หรือเป็นแบบ ผสมก็ได้

๓.๒ เชิงประมาณ (Quantity) คุณภาพ (Quality) ผลที่ได้จริงๆคืออะไร ค่าใช้จ่าย (Cost) เวลา (Time) เป็นไปตามที่กำหนดไว้หรือไม่

๓.๓ ประชาชนได้ประโยชน์อย่างไรหรือราชการได้ประโยชน์อย่างไร

๓.๔ วัดผลนั้นได้จริงหรือไม่ หรือวัดได้เท่าไร (Key Performance Indicators : KPIs)

๓.๕ ผลกระทบ (Impact)

### ๔.๓ สรุปผลการพัฒนาท้องถิ่น

องค์การบริหารส่วนจังหวัดนครพนม ได้กำหนดยุทธศาสตร์การพัฒนาไว้ ๕ ด้าน เพื่อให้บรรลุวิสัยทัศน์ สังคมดี มีเศรษฐกิจรุ่งเรือง เมืองท่องเที่ยว ดังนี้

๑.ยุทธศาสตร์การพัฒนาด้านเศรษฐกิจ องค์การบริหารส่วนจังหวัดนครพนมให้การอุดหนุนงบประมาณแก่หน่วยงาน/องค์กร/กลุ่ม อื่น จำนวน ๑๗ โครงการ เพื่อนำไปจัดฝึกอบรมด้านอาชีพ งบประมาณ ๑๗,๙๔๘,๔๐๐.-บาท จากแผนพัฒนาสี่ปี ๒๕ โครงการ และนำมาจัดทำข้อบัญญัติงบประมาณรายจ่ายประจำปี พ.ศ. ๒๕๖๑ จำนวน ๑๗ โครงการ

๒.ยุทธศาสตร์การพัฒนาด้านสังคม องค์การบริหารส่วนจังหวัดนครพนมได้ส่งเสริมทางด้านการศึกษ ส่งเสริมและพัฒนาด้านสาธารณสุข ส่งเสริมด้านคุณภาพชีวิต จำนวน ๑๖ โครงการ งบประมาณ ๙,๓๗๙,๐๘๗.- บาทจากแผนพัฒนาสี่ปี ๕๙ โครงการ และนำมาจัดทำข้อบัญญัติงบประมาณรายจ่ายประจำปี พ.ศ. ๒๕๖๑ จำนวน ๒๑ โครงการ

๓.ยุทธศาสตร์การเมือง- การบริหาร จัดทำโครงการ ๘ โครงการ งบประมาณ ๑,๙๖๖,๗๓๐.- บาท จากแผนพัฒนาสี่ปี ๒๔ โครงการ และนำมาจัดทำข้อบัญญัติงบประมาณรายจ่ายประจำปี พ.ศ. ๒๕๖๑ จำนวน ๑๔ โครงการ

๔.ยุทธศาสตร์การพัฒนาด้านโครงสร้างพื้นฐาน จัดทำ๖๕โครงการ งบประมาณ ๒๙,๑๓๕,๓๘๑.๕๖ บาท จากแผนพัฒนาสี่ปี ๕๒๔ โครงการ และนำมาจัดทำข้อบัญญัติงบประมาณรายจ่ายประจำปี พ.ศ. ๒๕๖๑ จำนวน ๑๙๗ โครงการ

๕.ยุทธศาสตร์การพัฒนาการท่องเที่ยวและกีฬา จัดทำ ๑ โครงการ งบประมาณ ๖๑,๒๕๐.- บาท จากแผนพัฒนาสี่ปี ๑๘ โครงการ และนำมาจัดทำข้อบัญญัติงบประมาณรายจ่ายประจำปี พ.ศ. ๒๕๖๑ จำนวน ๒ โครงการ

### ๔.๔ ข้อเสนอแนะในการจัดทำแผนพัฒนาท้องถิ่นในอนาคต

#### ๔.๔.๑ ผลกระทบนำไปสู่ออนาคต

การติดตามและประเมินผลแผนพัฒนา เป็นกระบวนการติดตามว่าการได้รับและการใช้ทรัพยากรต่าง ๆ ไปเพื่อดำเนินงานนั้นเมื่อเทียบกับระยะเวลา ความก้าวหน้า ความพึงพอใจของประชาชนในท้องถิ่นที่เกิดขึ้นจากผลผลิต (output) และผลลัพธ์ (outcome) มีมากน้อยเพียงใด เป็นไปตามเป้าหมายวัตถุประสงค์ และฉันทามติจากประชาชนในพื้นที่ มีความสอดคล้องกับแผนพัฒนาระดับต่างๆ จึงจำเป็นต้องมีการติดตามและประเมินผลเพื่อให้ได้ทราบถึงความก้าวหน้า ข้อบกพร่องหรือสิ่งที่จำเป็นที่จะต้องพัฒนาต่อไปในอนาคต ดังนี้

๑.องค์การบริหารส่วนจังหวัดนครพนมควรมีการวิเคราะห์ข้อมูลที่เกี่ยวข้องทั้งปัจจัยภายในและปัจจัยภายนอก เพื่อให้สามารถประเมินผลศักยภาพหรือข้อจำกัด โอกาส หรือข้อขัดข้องของตนเองก่อนที่จะนำความต้องการหรือความเดือดร้อนของประชาชน มาจัดทำโครงการพัฒนาเพื่อแก้ไขปัญหาต่างๆ ซึ่งโครงการบางโครงการอาจไม่จำเป็นต้องใช้งบประมาณก็ได้ เนื่องจากประเทศเราเป็นประเทศที่อยู่ในกลุ่มประเทศยากจน กำลังพัฒนาประเทศ จึงต้องใช้งบประมาณอย่างจำกัดให้เกิดประโยชน์มากที่สุด การบูรณาการกับหน่วยงานอื่นจึงเป็นแนวทางหรือทางเลือกที่สามารถนำมาปฏิบัติงานการพัฒนาท้องถิ่นที่ไม่เกี่ยวข้องกับเงินหรืองบประมาณที่มีอยู่ แต่ถ้าโครงการ งานใด ๆ ที่มีความสัมพันธ์กันซึ่งจะทำให้เงินหรืองบประมาณขององค์กรปกครองส่วนท้องถิ่นถูกตัดทอน ลดลง น้อยลง ก็ควรถูกนำมาพิจารณาเป็นทางเลือกอีกทางหนึ่ง

๒.ผู้บริหารทุกระดับควรให้ความสำคัญในกระบวนการจัดทำแผนพัฒนาเพื่อทำให้การปฏิบัติงานไม่ผิดพลาดกับงานขึ้นดำเนินการ ควบคุมการทำงานด้านแผนพัฒนา ควรมีมาตรการเข้มงวดในการควบคุม ดูแล การปฏิบัติงานด้านแผนพัฒนา

๓.ผู้ที่มีหน้าที่ที่เกี่ยวข้องกับการจัดทำแผนพัฒนาควรมีองค์ความรู้ด้านกระบวนการจัดทำแผนพัฒนาและพยายามสร้างความเข้าใจในรายละเอียด ระเบียบการปฏิบัติราชการ

๔.ทุกภาคส่วนราชการและผู้ที่เกี่ยวข้องในการจัดทำแผนพัฒนา ข้อบัญญัติงบประมาณ การติดตามและประเมินผล ประสานความร่วมมือหรือทำงานแบบบูรณาการหรือร่วมเสนอแนวทางการปฏิบัติให้เป็นไปในทิศทางเดียวกัน

๕.ส่งเสริมให้บุคลากรมีองค์ความรู้และการปฏิบัติงานตามระเบียบ กฎหมาย และการเอาใจใส่ต่อการปฏิบัติงานตามอำนาจหน้าที่ที่ได้รับมอบ

๖.องค์การบริหารส่วนจังหวัดนครพนมควรพิจารณาให้มีการกระจายงบประมาณให้ครบตามประเด็นยุทธศาสตร์ให้ใกล้เคียงกันโดยเฉพาะด้านการพัฒนาเศรษฐกิจ เนื่องจากเกี่ยวกับเรื่องความเป็นอยู่ของประชาชนในพื้นที่และสอดคล้องกับยุทธศาสตร์ชาติในเรื่อง มั่นคง มั่งคั่ง ยั่งยืน

๗.องค์การบริหารส่วนจังหวัดนครพนมควรมีการกำหนดเป้าหมาย วัตถุประสงค์ของการดำเนินโครงการให้ชัดเจนและสามารถดำเนินการได้ตามที่ห้วงเวลาที่กำหนด

#### **๔.๔.๒ ข้อสังเกต ข้อเสนอแนะ ผลจากการพัฒนา**

##### **สรุปความเห็นและข้อเสนอแนะในภาพรวมของแผนงานและยุทธศาสตร์การพัฒนา**

องค์การบริหารส่วนจังหวัดนครพนมได้กำหนดกรอบยุทธศาสตร์การพัฒนาท้องถิ่น โดยได้นำยุทธศาสตร์ชาติ แผนพัฒนาเศรษฐกิจและสังคม แผนพัฒนากลุ่มจังหวัด แผนพัฒนาจังหวัด ยุทธศาสตร์การพัฒนาองค์กรปกครองส่วนท้องถิ่นในจังหวัดนครพนม รวมทั้งนโยบายของนายกองค์การบริหารส่วนจังหวัดนครพนม มาพิจารณาเป็นแนวทางในการกำหนดทิศทางการพัฒนา ซึ่งองค์การบริหารส่วนจังหวัดนครพนมได้กำหนดวิสัยทัศน์ว่า “สังคมดี มีเศรษฐกิจรุ่งเรือง เมืองท่องเที่ยว” เพื่อให้การให้บริการสาธารณะขององค์การบริหารส่วนจังหวัดนครพนมเป็นไปตามพระราชบัญญัติองค์การบริหารส่วนจังหวัด พ.ศ. ๒๕๔๐ และแก้ไขเพิ่มเติมและพระราชบัญญัติกำหนดแผนและขั้นตอนการกระจายอำนาจให้แก่องค์กรปกครองส่วนท้องถิ่น พ.ศ. ๒๕๔๒ และแก้ไขเพิ่มเติม หรือกฎหมายที่เกี่ยวข้อง โดยกำหนดยุทธศาสตร์การพัฒนา ดังนี้

๑.ยุทธศาสตร์การพัฒนาด้านเศรษฐกิจ เป็นการส่งเสริมและสนับสนุนกลุ่ม องค์กร หน่วยงานอื่น เพื่อบูรณาการให้มีการร่วมกันดำเนินการ โดยมีวัตถุประสงค์ให้ประชาชนมีรายได้เพิ่มขึ้น ลดรายจ่ายและสร้างทางเลือกด้านอาชีพ

๒.ยุทธศาสตร์การพัฒนาด้านสังคม เป็นการส่งเสริมหลากหลายด้าน เช่น การศึกษา การสาธารณสุข คุณภาพชีวิต

๓.ยุทธศาสตร์การเมือง การบริหาร เป็นการดำเนินงานตามระเบียบที่กำหนดให้ดำเนินการและพัฒนาส่งเสริมประสิทธิภาพของบุคลากรและประสิทธิภาพการปฏิบัติงาน

๔.ยุทธศาสตร์การพัฒนาด้านโครงสร้างพื้นฐาน เป็นการก่อสร้าง ปรับปรุง ซ่อมแซมถนน และขุดลอกคลอง โดยมีวัตถุประสงค์เพื่ออำนวยความสะดวกการสัญจรไปมาของประชาชน และส่งเสริมงานด้านการเกษตร

๕.ยุทธศาสตร์การพัฒนากองท่องเที่ยวและกีฬา เนื่องจากองค์การบริหารส่วนจังหวัดนครพนมมีโรงเรียนกีฬาจังหวัดนครพนมอยู่ในสังกัดจำนวน ๑ แห่ง มีความมุ่งมั่นที่จะส่งเสริมศักยภาพด้านการกีฬาแก่นักเรียนไปสู่การเป็นนักกีฬาอาชีพ และด้วยสภาพที่ตั้งของจังหวัดนครพนมติดริมน้ำโขง ซึ่งเป็นจุดแข็งของการส่งเสริมการท่องเที่ยวที่องค์การบริหารส่วนจังหวัดสามารถดำเนินการได้ตามอำนาจหน้าที่

ข้อเสนอแนะ องค์การบริหารส่วนจังหวัดนครพนมได้นำข้อมูลยุทธศาสตร์การพัฒนาระดับต่างๆ เป็นแนวทางการพัฒนา ยุทธศาสตร์ที่กำหนดจึงมีความสอดคล้องกัน แต่เมื่อพิจารณาข้อมูลการวิเคราะห์จุดแข็ง จุดอ่อน โอกาส อุปสรรค แล้วเป็นข้อมูลการวิเคราะห์ที่ได้รับผลกระทบจากปัจจัยภายนอกมากกว่าการวิเคราะห์ ข้อมูลจากสภาพภายใน จึงไม่สามารถประเมินศักยภาพขององค์การบริหารส่วนจังหวัดนครพนมได้ว่าสามารถ ให้บริการสาธารณะแก่ประชาชนในพื้นที่รับผิดชอบได้ตามอำนาจหน้าที่มากนักน้อยเพียงใด อาจส่งผลให้การจัดทำ โครงการพัฒนาเป็นไปตามอำนาจหน้าที่แต่ขาดประสิทธิภาพ ประสิทธิผลและความคุ้มค่าในการปฏิบัติงานได้

### สรุปความเห็นและข้อเสนอแนะในภาพรวมของการสรุปสถานการณ์การพัฒนา

องค์การบริหารส่วนจังหวัดนครพนมได้แสดงข้อมูลการ SWOT Analysis ในแผนพัฒนาสี่ปีหน้า ๗๓-๗๗ มีข้อมูล จุดแข็ง จุดอ่อน อุปสรรค และโอกาส ซึ่งแต่ละประเด็นมีการวิเคราะห์ข้อมูลหลากหลายด้าน เช่น จังหวัดนครพนมมีจุดแข็งคือ ทนทางวัฒนธรรมและภูมิปัญญาท้องถิ่นอีสานที่หลากหลาย เป็นจังหวัดที่ได้รับการสำรวจพบว่า ประชาชนมีความสุขเป็นอันดับ ๑ ของประเทศไทยในปี ๒๕๕๖ หรือมีการพัฒนาด้านอุตสาหกรรมที่มี มลพิษต่ำเพื่อรองรับผลผลิต เป็นต้น จังหวัดนครพนมมีจุดอ่อน คือ มีเศรษฐกิจท้องถิ่นในจังหวัดมีขนาดเล็กกว่า ค่าเฉลี่ยของจังหวัดทั่วประเทศ แรงงานมีระดับผลิตภาพแรงงานต่ำกว่าค่าเฉลี่ยประเทศ ๓ เท่า ขาดเจ้าหน้าที่ หน่วยงานที่รับผิดชอบด้านการต่างประเทศ เป็นต้น จังหวัดนครพนมมีโอกาส เป็นเมืองท่าบนปากทางที่สั้นที่สุดใน การเชื่อมโยงการค้า การลงทุนกับเขตเศรษฐกิจจีน, MOU ๓ ประเทศ ๙ จังหวัด (ไทย-ลาว-เวียดนาม) เป็นต้น จังหวัดนครพนมเจออุปสรรค คือ ข้อจำกัดด้านนโยบาย กฎหมาย กฎระเบียบระหว่างประเทศที่ซับซ้อน ปัญหา ความมั่นคงตามแนวเมืองชายแดน เป็นต้น

ข้อมูลข้างต้นองค์การบริหารส่วนจังหวัดนครพนมได้มีการวิเคราะห์กรอบการจัดทำยุทธศาสตร์ของ องค์การอันประกอบไปด้วย การวิเคราะห์ศักยภาพด้านเศรษฐกิจ ด้านสังคม ด้านทรัพยากรธรรมชาติและสิ่งแวดล้อม แต่เป็นการวิเคราะห์ในภาพรวมของจังหวัดที่อยู่ในอำนาจหน้าที่ตามพระราชบัญญัติองค์การบริหารส่วนจังหวัด พ.ศ. ๒๕๔๐ และแก้ไขเพิ่มเติมและพระราชบัญญัติกำหนดแผนและขั้นตอนการกระจายอำนาจให้แก่องค์กร ปกครองส่วนท้องถิ่น พ.ศ. ๒๕๔๒ และแก้ไขเพิ่มเติม เพียงบางส่วน บางประเด็นองค์การบริหารส่วนจังหวัด นครพนมไม่สามารถดำเนินการได้ เช่น การต่างประเทศ หรือการทำ MOU กับประเทศลาวและเวียดนาม มีสำนักงานจังหวัดนครพนมเป็นผู้รับผิดชอบ ซึ่งสามารถนำมาวิเคราะห์เป็นโอกาสหรืออุปสรรค อันเกิดจากองค์กร ภายนอกได้ แต่จุดอ่อน จุดแข็งควรเกิดจากการวิเคราะห์ศักยภาพขององค์การบริหารส่วนจังหวัดนครพนมเอง

ข้อมูลการวิเคราะห์สภาพ ด้วยระบบ SWOT Analysis เป็นข้อมูลสภาพปัญหาในภาพรวมระดับ จังหวัดที่มีความคล้ายคลึงกับแผนพัฒนาจังหวัดนครพนมซึ่งเป็นแผนพัฒนาระดับใกล้เคียงกัน เขตรับผิดชอบ เดียวกันแต่อำนาจหน้าที่การบริการสาธารณะต่างกัน องค์การบริหารส่วนจังหวัดนครพนมให้บริการสาธารณะ ทั้งจังหวัดแต่เน้นทางการพัฒนาท้องถิ่นมากกว่าการวิเคราะห์จึงควรแสดงให้เห็นถึงสภาพปัญหาแต่ละท้องถิ่น ให้ชัดเจน รู้สภาพปัญหาให้รอบด้านแล้วจึงจะแก้ไขปัญหาต่างๆ ของประชาชนในรอบด้าน รวมถึงนำข้อมูล ดังกล่าวมาวิเคราะห์กับปัจจัยต่างๆขององค์กร เช่น จำนวนปริมาณงานกับปริมาณบุคลากรที่ปฏิบัติงานแต่ละด้าน หรือผลผลิตที่ออกมานั้นคุ้มค่าหรือไม่